



# ΕΦΗΜΕΡΙΣ ΤΗΣ ΚΥΒΕΡΝΗΣΕΩΣ

## ΤΗΣ ΕΛΛΗΝΙΚΗΣ ΔΗΜΟΚΡΑΤΙΑΣ

ΤΕΥΧΟΣ ΤΕΤΑΡΤΟ

Αρ. Φύλλου 349

27 Οκτωβρίου 2015

### ΠΕΡΙΕΧΟΜΕΝΑ

#### ΑΠΟΦΑΣΕΙΣ

- Κήρυξη ως αναδασωτέας δημόσιας έκτασης δασικού χαρακτήρα, εμβαδού 167.481,88 τ.μ. στην περιοχή Ν. Κώμης της Τοπικής Κοινότητας Ποντολίβαδου του Δήμου Νέστου, της Περιφερειακής Ενότητας Καβάλας. .... 1
- Κήρυξη ως αναδασωτέας δημόσιας έκτασης δάσους, συνολικού εμβαδού 7.690,27 τ.μ. στην δασική θέση «Ντούχτσα» της περιοχής της Τ.Κ. Ελευθερών του Δήμου Παγγαίου, της Περιφερειακής Ενότητας Καβάλας. .... 2
- Κήρυξη ως αναδασωτέας δημοτικής έκτασης δασικού χαρακτήρα, εμβαδού 3.021,73 τ.μ. στην θέση «Γλυκάδι» της Δ.Κ. Λιμένα του Δήμου Θάσου, της Περιφερειακής Ενότητας Θάσου. .... 3

#### ΑΠΟΦΑΣΕΙΣ

- Αριθμ. 26891 (1)  
Κήρυξη ως αναδασωτέας δημόσιας έκτασης δασικού χαρακτήρα, εμβαδού 167.481,88 τ.μ. στην περιοχή Ν. Κώμης της Τοπικής Κοινότητας Ποντολίβαδου του Δήμου Νέστου, της Περιφερειακής Ενότητας Καβάλας.

Ο ΑΣΚΩΝ ΚΑΘΗΚΟΝΤΑ ΓΕΝΙΚΟΥ ΓΡΑΜΜΑΤΕΑ  
ΑΠΟΚΕΝΤΡΩΜΕΝΗΣ ΔΙΟΙΚΗΣΗΣ  
ΜΑΚΕΔΟΝΙΑΣ - ΘΡΑΚΗΣ

Έχοντας υπόψη:

1. Τις διατάξεις  
α) Των άρθρων 24 παρ. 1 και 117 παρ. 3 του Συντάγματος.  
β) Των άρθρων 38 παρ. 1 όπως ισχύει και 41 παρ. 1 και 3 του Ν. 998/1979.  
2. Τις διατάξεις του αρ. 3, του Ν. 998/1979, όπως ισχύουν.  
3. Τις διατάξεις του αρ. 9, του Ν. 3818/2010 (ΦΕΚ Α'/17/16-2-2010), όπως ισχύουν.  
4. Τις διατάξεις του Ν. 3852/2010 (ΦΕΚ Α'/87/7-6-2010) «Περί Νέας Αρχιτεκτονικής της Αυτοδιοίκησης και της Αποκεντρωμένης Διοίκησης - Πρόγραμμα Καλλικράτης».  
5. Τις διατάξεις του Ν. 3861/2010 (ΦΕΚ 112/Α'/13-7-2010) «Ενίσχυση της διαφάνειας με την υποχρεωτική ανάρτη-

ση νόμων και πράξεων των κυβερνητικών, διοικητικών και αυτοδιοικητικών οργάνων στο διαδίκτυο «Πρόγραμμα Διαύγεια» και άλλες διατάξεις».

6. Τις διατάξεις του Ν. 4061/2012 (ΦΕΚ 66/Α'/22-3-2012) «Διαχείριση και προστασία ακινήτων του Υπουργείου Αγροτικής Ανάπτυξης και Τροφίμων - Ρύθμιση εμπράγματων δικαιωμάτων και λοιπές διατάξεις».

7. Τις διατάξεις του Ν. 4280/2014 (ΦΕΚ 159/Α'/8-8-2014) «Περιβαλλοντική αναβάθμιση και ιδιωτική πολεοδόμηση - Βιώσιμη ανάπτυξη οικισμών Ρυθμίσεις δασικής νομοθεσίας και άλλες διατάξεις».

8. Τις διατάξεις του άρθρου 56 του Ν. 4257/2014 (ΦΕΚ 93/Α'/14-4-2014) «Επείγουσες ρυθμίσεις αρμοδιότητας Υπουργείου Εσωτερικών».

9. Τις διατάξεις του υπ' αριθμ. 142/2010 Π.δ. (ΦΕΚ Α'/235/27-12-2010) με θέμα την ίδρυση και διάρθρωση του Οργανισμού της Αποκεντρωμένης Διοίκησης Μακεδονίας - Θράκης.

10. Την υπ' αριθμ. 4/6-2-2015 πράξη Υπουργικού Συμβουλίου (ΦΕΚ 24/Α'/6-2-2015).

11. Τις υπ' αριθμ. 160417/1180/8-7-1980 και 182447/3049/24-9-1980 διαταγές του Υπουργείου Γεωργίας.

12. Την υπ' αριθμ. οικ.99386/6-11-2014 (ΦΕΚ 3105/Β'/18-11-2014) απόφαση του Γεν. Γραμματέα της Αποκεντρωμένης Διοίκησης Μακεδονίας - Θράκης «Ανάθεση άσκησης αρμοδιοτήτων σε οργανικές μονάδες της Αποκεντρωμένης Διοίκησης Μακεδονίας - Θράκης και παροχή εξουσιοδότηση υπογραφής πράξεων και εγγράφων "Με Εντολή Γενικού Γραμματέα" στους προϊσταμένους των οργανικών μονάδων της Αποκεντρωμένης Διοίκησης Μακεδονίας - Θράκης».

13. Την υπ' αριθμ. 24556/31-8-2015 αναφορά του Δασαρχείου όπου προτείνεται η κήρυξη της έκτασης που αναφέρεται στο θέμα, ως αναδασωτέας με την από 10-8-2015 και 27-8-2015 έκθεση αυτοψίας του δασολόγου του Δασαρχείου Καβάλας Ελευθέριου Ταουσάνη, που την συνοδεύει.

14. Την υπ' αριθμ. 24586/2-9-2015 εισήγηση της Δ/σης Δασών Καβάλας, αποφασίζουμε:

Κηρύσσουμε ως αναδασωτέα, με σκοπό την προστασία των δασικών εδαφών, του δασικού περιβάλλοντος και την αποκατάσταση της βλάστησης με φυσική η τεχνητή αναδάσωση, δημόσια έκταση δασικού χαρακτήρα,

εμβαδού 167.481,88 τ.μ., στη περιοχή Ν. Κώμης της Τ.Κ. Ποντολίβαδου, της οποίας η βλάστηση καταστράφηκε λόγω παράνομης λατομικής δραστηριότητας και παράνομης απόθεσης αδρανών υλικών, ώστε να αποκλειστεί η χρήση της για κάθε άλλο σκοπό και η οποία -προ της καταστροφής της- καλυπτόταν από δασική βλάστηση αειφύλλων πλατύφυλλων (πουνάρι, αγριελιές) σε ποσοστό 20%.

Η ανωτέρω επιφάνεια ανήκει στην κατηγορία της παρ. 2 του άρθρου 3 του Ν. 998/1979 όπως ισχύει και επομένως εμπίπτει στις διατάξεις του αρ. 38 του Ν. 998/1979 όπως ισχύει, η δε πρόταση κήρυξής της ως αναδασωτέας ενεργείται σύμφωνα με τις διατάξεις του αρ. 41 του ίδιου νόμου, σε συνδυασμό με αυτές της παρ. 15, του αρ. 1, του Ν. 3208/2003.

Η ανωτέρω έκταση, συνολικού εμβαδού 167.481,88 τ.μ., αποτελείται από δύο τμήματα, τα όρια των οποίων απεικονίζονται: (1) με στοιχεία 1-2-3-...-17-18-1 εμβαδού 80.412,93 τ.μ. (2) με στοιχεία 19-20-...-39-40-19 εμβαδού 87.068,95 τ.μ., με τις αντίστοιχες συντεταγμένες, στο επισυναπτόμενο τοπογραφικό διάγραμμα, κλίμακας 1:5000, το οποίο περιέχει απόσπασμα προσανατολιστικού χάρτη σε κλίμακα 1:50.000 και συνορεύει:

1) Τμήμα εμβαδού 80.412,93 τ.μ.  
Βόρεια: Δημόσια δασική Έκταση  
Ανατολικά: Δημόσια δασική Έκταση  
Νότια: Νόμιμο λατομικό χώρο  
Δυτικά: Δημόσια δασική Έκταση και Νόμιμο λατομικό χώρο

2) Τμήμα εμβαδού 87.068,95 τ.μ.  
Βόρεια: Δημόσια δασική Έκταση και Νόμιμο λατομικό χώρο  
Ανατολικά: Δημόσια δασική Έκταση  
Νότια: Με απαλλοτριωμένη ζώνη ΕΓΝΑΤΙΑΣ ΟΔΟΥ  
Δυτικά: Με δημόσια δασική έκταση και αγροτικές εκτάσεις

Επιτρέπεται η υποβολή κατ' αυτής αίτηση ακύρωσης στο Τριμελές Διοικητικό Εφετείο μέσα σε προθεσμία εξήντα (60) ημερών, που αρχίζει από την επομένη της δημοσίευσης της (άρθρο 46 Π.δ. 18/1989).

Η απόφαση αυτή να δημοσιευθεί στην Εφημερίδα της Κυβερνήσεως.

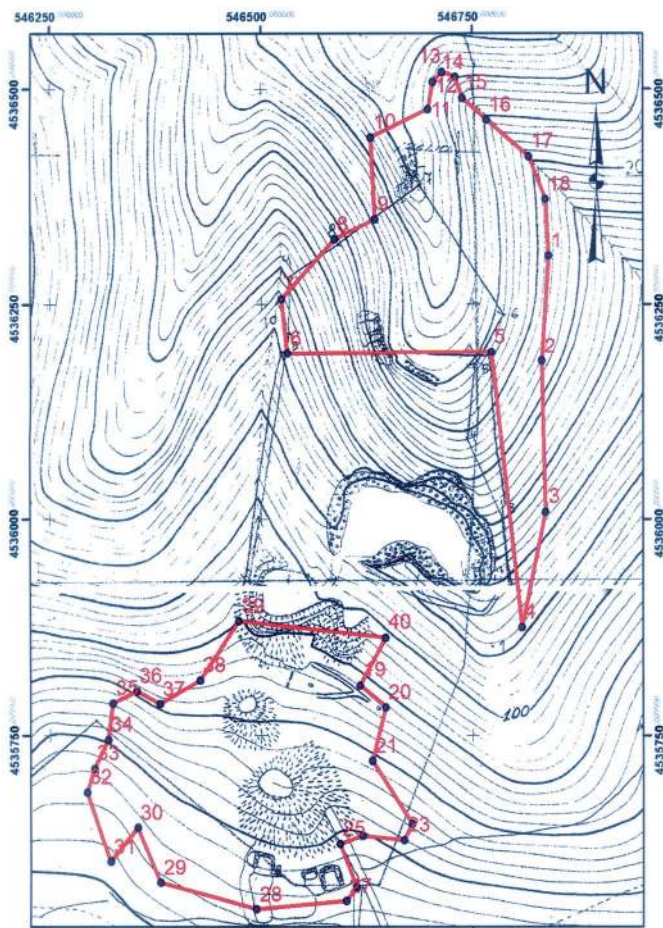
Θεσσαλονίκη, 25 Σεπτεμβρίου 2015

Ο Ασκών καθήκοντα Γενικού Γραμματέα  
Αποκεντρωμένης Διοίκησης  
ΝΙΚΗΤΑΣ ΦΡΑΓΚΙΣΚΑΚΗΣ

ΑΠΟΚΕΝΤΡΩΜΕΝΗ ΔΙΟΙΚΗΣΗ ΜΑΚΕΔΟΝΙΑΣ-ΘΡΑΚΗΣ  
ΓΕΝ. Δ/ΝΣΗ ΔΑΣΩΝ & ΑΓΡΟΤΙΚΩΝ ΥΠΟΘΕΣΕΩΝ  
Δ/ΝΣΗ ΣΥΝΤΟΝΙΣΜΟΥ & ΕΠΙΘΕΩΡΗΣΗΣ ΔΑΣΩΝ  
Δ/ΝΣΗ ΔΑΣΩΝ Ν. ΚΑΒΑΛΑΣ  
ΔΑΣΑΡΧΕΙΟ ΚΑΒΑΛΑΣ

ΚΗΡΥΞΗ ΑΝΑΔΑΣΩΤΕΑΣ ΔΗΜΟΣΙΑΣ ΔΑΣΙΚΗΣ  
ΕΚΤΑΣΗΣ 167.481,88 τ.μ. ΣΤΗΝ ΠΕΡΙΟΧΗ ΝΕΑΣ ΚΩΜΗΣ  
ΤΗΣ Τ.Κ. ΠΟΝΤΟΛΙΒΑΔΟΥ ΤΟΥ ΔΗΜΟΥ ΝΕΣΤΟΥ

ΚΛΙΜΑΚΑ 1:5.000



ΧΑΡΤΗΣ ΠΡΟΣΑΝΑΤΟΛΙΣΜΟΥ - ΚΛΙΜΑΚΑ 1:50.000



ΣΥΝΤΕΤΑΓΜΕΝΕΣ ΚΟΡΥΦΩΝ  
ΣΥΣΤΗΜΑ ΕΓΣΑ '87

α/α	X	Y
1	546840,35	4536307,09
2	546832,02	4536183,26
3	546836,78	4536008,24
4	546808,49	4535874,61
5	546772,15	4536193,73
6	546531,14	4536191,67
7	546523,65	4536255,89
8	546586,75	4536326,14
9	546634,38	4536349,95
10	546629,61	4536445,20
11	546697,48	4536477,35
12	546702,90	4536508,75
13	546714,15	4536520,21
14	546729,63	4536514,26
15	546737,96	4536490,45
16	546766,53	4536465,44
17	546816,54	4536423,77
18	546836,78	4536373,76
19	546616,85	4535808,00
20	546647,28	4535782,20
21	546631,40	4535720,69
22	546678,00	4535649,00
23	546669,00	4535630,00
24	546619,94	4535635,00
25	546593,22	4535625,51
26	546612,94	4535575,00
27	546600,56	4535559,00
28	546494,18	4535549,57
29	546381,09	4535580,87
30	546354,24	4535644,25
31	546322,00	4535604,98
32	546293,68	4535684,59
33	546302,66	4535712,09
34	546319,19	4535745,16
35	546325,15	4535786,84
36	546353,24	4535800,83
37	546380,76	4535786,02
38	546428,33	4535813,29
39	546473,70	4535881,42
40	546647,14	4535862,51

**ΕΘΝΙΚΟ ΤΥΠΟΓΡΑΦΕΙΟ**  
Για τεχνικούς λόγους στο σχεδιάγραμμα,  
έγινε σμίκρυνση, κατά ποσοστό 81%

Εμβαδό 1-2-3-4-5.....-17-18-1 = 80.412,93 τ.μ.

Εμβαδό 19-20-21-22-23.....-39-40-19 = 87.068,95 τ.μ.

Ανήκει στην 25-9-15 Απόφαση  
της Δ/νσης Δασών Ν. Καβάλας

Θεσσαλονίκη 25/9 2015  
Ο ασκών καθήκοντα Γενικού  
Γραμματέα Αποκεντρωμένης  
Διοίκησης Μακεδονίας-Θράκης  
Νικόλαος Φρανκισκάκης  
Δασολόγος με Α' βαθμό

Καβάλα 29/9/2015  
Ο Δ/ντης Δασών Ν. Καβάλας  
Ιωάννης Καπετανγιάννης  
Δασολόγος με Β' βαθμό

Καβάλα 31/8/2015  
Η Δασάρχης Καβάλας  
Ζωή Γεωργίου  
Δασολόγος με Β' βαθμό

Καβάλα 31/8/2015  
Ο συντάκτης  
Ελευθέριος Τσουσάνης  
Δασολόγος με Β' βαθμό

Αριθμ. 26682

(2)

Κήρυξη ως αναδασωτέας δημόσιας έκτασης δάσους, συνολικού εμβαδού 7.690,27 τ.μ. στην δασική θέση «Ντούχτσα» της περιοχής της Τ.Κ. Ελευθερών του Δήμου Παγγαίου, της Περιφερειακής Ενότητας Καβάλας.

Ο ΑΣΚΩΝ ΚΑΘΗΚΟΝΤΑ ΓΕΝΙΚΟΥ ΓΡΑΜΜΑΤΕΑ  
ΑΠΟΚΕΝΤΡΩΜΕΝΗΣ ΔΙΟΙΚΗΣΗΣ  
ΜΑΚΕΔΟΝΙΑΣ - ΘΡΑΚΗΣ

Έχοντας υπόψη:

1. Τις διατάξεις
  - α) Των άρθρων 24 παρ. 1 και 117 παρ. 3 του Συντάγματος.
  - β) Των άρθρων 38 παρ. 1 όπως ισχύει και 41 παρ. 1 και 3 του Ν. 998/1979.
2. Τις διατάξεις του αρ. 3, του Ν. 998/1979, όπως ισχύουν.
3. Τις διατάξεις του αρ. 9, του Ν. 3818/2010 (ΦΕΚ Α΄/17/16-2-2010), όπως ισχύουν.
4. Τις διατάξεις του Ν. 3852/2010 (ΦΕΚ Α΄/87/7-6-2010) «Περί Νέας Αρχιτεκτονικής της Αυτοδιοίκησης και της Αποκεντρωμένης Διοίκησης - Πρόγραμμα Καλλικράτης».
5. Τις διατάξεις του Ν. 3861/2010 (ΦΕΚ 112/Α΄/13-7-2010) «Ενίσχυση της διαφάνειας με την υποχρεωτική ανάρτηση νόμων και πράξεων των κυβερνητικών, διοικητικών και αυτοδιοικητικών οργάνων στο διαδίκτυο «Πρόγραμμα Διαύγεια» και άλλες διατάξεις».
6. Τις διατάξεις του Ν. 4061/2012 (ΦΕΚ 66/Α΄/22-3-2012) «Διαχείριση και προστασία ακινήτων του Υπουργείου Αγροτικής Ανάπτυξης και Τροφίμων - Ρύθμιση εμπράγματων δικαιωμάτων και λοιπές διατάξεις».
7. Τις διατάξεις του Ν. 4280/2014 (ΦΕΚ 159/Α΄/8-8-2014) «Περιβαλλοντική αναβάθμιση και ιδιωτική πολεοδόμηση - Βιώσιμη ανάπτυξη οικισμών Ρυθμίσεις δασικής νομοθεσίας και άλλες διατάξεις».
8. Τις διατάξεις του άρθρου 56 του Ν. 4257/2014 (ΦΕΚ 93/Α΄/14-4-2014) «Επείγουσες ρυθμίσεις αρμοδιότητας Υπουργείου Εσωτερικών».
9. Τις διατάξεις του υπ΄ αριθμ. 142/2010 Π.δ. (ΦΕΚ Α΄/235/27-12-2010) με θέμα την ίδρυση και διάρθρωση του Οργανισμού της Αποκεντρωμένης Διοίκησης Μακεδονίας - Θράκης.
10. Την υπ΄ αριθμ. 4/6-2-2015 πράξη Υπουργικού Συμβουλίου (ΦΕΚ 24/Α΄/6-2-2015).
11. Τις υπ΄ αριθμ. 160417/1180/8-7-1980 και 182447/3049/24-9-1980 διαταγές του Υπουργείου Γεωργίας.
12. Την υπ΄ αριθμ. οικ.99386/6-11-2014 (ΦΕΚ 3105/Β΄/18-11-2014) απόφαση του Γεν. Γραμματέα της Αποκεντρωμένης Διοίκησης Μακεδονίας - Θράκης «Ανάθεση άσκησης αρμοδιοτήτων σε οργανικές μονάδες της Αποκεντρωμένης Διοίκησης Μακεδονίας - Θράκης και παροχή εξουσιοδότηση υπογραφής πράξεων και εγγράφων

“Με Εντολή Γενικού Γραμματέα” στους προϊσταμένους των οργανικών μονάδων της Αποκεντρωμένης Διοίκησης Μακεδονίας - Θράκης».

13. Την υπ΄ αριθμ. 22315/28-7-2015 εισήγηση του Δασαρχείου Καβάλας όπου προτείνεται η κήρυξη της έκτασης που αναφέρεται στο θέμα, ως αναδασωτέας και την από 17-7-2015 έκθεση αυτοψίας του δασολόγου του Δασαρχείου Καβάλας Απόστολου Κωστέλη, που την συνοδεύει.

14. Την υπ΄ αριθμ. 22352/30-7-2015 εισήγηση της Δ/σης Δασών Καβάλας, αποφασίζουμε:

Κηρύσσουμε ως αναδασωτέα, με σκοπό την προστασία των δασικών εδαφών, του δασικού περιβάλλοντος και την αποκατάσταση της βλάστησης με φυσική η τεχνητή αναδάσωση, δημόσια έκταση δάσους, συνολικού εμβαδού 7.690,27 τ.μ., στη δασική θέση «Ντούχτσα», της Τ.Κ. Ελευθερών του Δήμου Παγγαίου της Περιφερειακής Ενότητας Καβάλας, της οποίας η βλάστηση καταστράφηκε λόγω παράνομης εκχέρσωσης, κατάληψης και κατασκευής αποστακτήριου τσίπουρου καθώς και παράνομης διάνοιξης δρόμου, ώστε να αποκλειστεί η χρήση της για κάθε άλλο σκοπό και η οποία προ της καταστροφής της καλυπτόταν από δασική βλάστηση αποτελούμενη από πρίνο σε ποσοστό 70%. Η ανωτέρω επιφάνεια ανήκει στην κατηγορία της παρ. 1 του άρθρου 3 του Ν. 998/1979 και επομένως εφαρμόζονται οι διατάξεις του αρ. 38, του Ν. 998/1979 όπως ισχύει, η δε πρόταση κήρυξής της ως αναδασωτέας ενεργείται σύμφωνα με τις διατάξεις του αρ. 41 του ίδιου νόμου, σε συνδυασμό με αυτές της παρ. 15, του αρ. 1, του Ν. 3208/2003.

Η ανωτέρω συνολική έκταση συνολικού εμβαδού 7.690,27 τ.μ. αποτελείται από τρία τμήματα, τα όρια των οποίων απεικονίζονται: (1) με στοιχεία 6-7-8-9-10-11-12-13-14-15-6 εμβαδού 977,41 τ.μ. (2) με στοιχεία 16-17-18-19-20-21-22-23-24-16 εμβαδού 2.370,20 τ.μ. και (3) με στοιχεία 25-26-27-28-29-30-31-20-21-22-23-24-1-2-25 εμβαδού 4.342,66 τ.μ. με τις αντίστοιχες συντεταγμένες στο επισυναπτόμενο τοπογραφικό διάγραμμα, κλίμακας 1:2500, το οποίο περιέχει απόσπασμα προσανατολιστικού χάρτη σε κλίμακα 1:50.000 και συνορεύει:

Βόρεια: Με δημόσιο δάσος

Ανατολικά: Με δημόσιο δάσος και ρέμα

Νότια: Με ρέμα

Δυτικά: Με δημόσιο δάσος

Επιτρέπεται η υποβολή κατ' αυτής αίτηση ακύρωσης στο Τριμελές Διοικητικό Εφετείο μέσα σε προθεσμία εξήντα (60) ημερών, που αρχίζει από την επομένη της δημοσίευσης της (άρθρο 46 Π.δ. 18/1989).

Η απόφαση αυτή να δημοσιευθεί στην Εφημερίδα της Κυβερνήσεως.

Θεσσαλονίκη, 23 Σεπτεμβρίου 2015

Ο Ασκών καθήκοντα Γενικού Γραμματέα  
Αποκεντρωμένης Διοίκησης  
ΝΙΚΗΤΑΣ ΦΡΑΓΚΙΣΚΑΚΗΣ

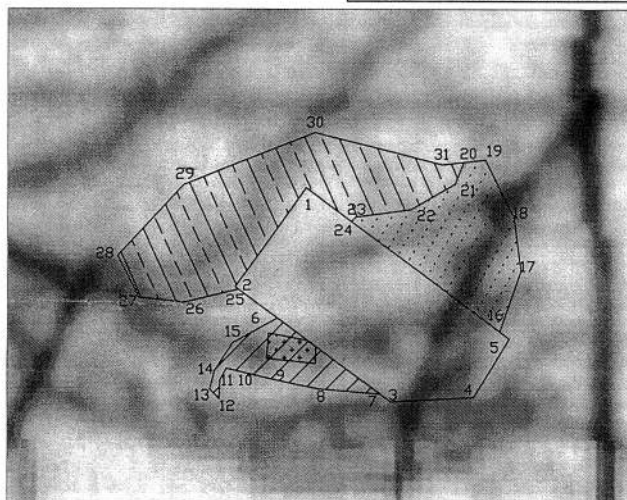
ΚΗΡΥΞΗ ΑΝΑΔΑΣΩΤΕΑΣ ΔΗΜΟΣΙΑΣ ΕΚΤΑΣΗΣ ΔΑΣΟΥΣ  
ΜΕ ΕΜΒΑΔΟΝ 7.690,27 Τ.Μ. ΣΤΗ ΔΑΣ. ΘΕΣΗ "ΝΤΟΥΧΤΣΑ"  
ΣΤΗΝ Τ.Κ. ΕΛΕΥΘΕΡΩΝ ΤΟΥ ΔΗΜΟΥ ΠΑΓΓΑΙΟΥ Π.Ε. ΚΑΒΑΛΑΣ

ΑΠΟΚΕΝΤΡΩΜΕΝΗ ΔΙΟΙΚΗΣΗ  
ΜΑΚΕΔΟΝΙΑΣ-ΘΡΑΚΗΣ  
ΓΕΝΙΚΗ Δ/ΝΣΗ ΔΑΣΩΝ ΚΑΙ ΑΓΡΟΤΙΚΩΝ  
ΥΠΟΘΕΣΕΩΝ  
Δ/ΝΣΗ ΣΥΝΤ/ΣΜΟΥ & ΕΠΙΘ/ΣΗΣ ΔΑΣΩΝ  
Δ/ΝΣΗ ΔΑΣΩΝ Ν.ΚΑΒΑΛΑΣ  
ΔΑΣΑΡΧΕΙΟ ΚΑΒΑΛΑΣ

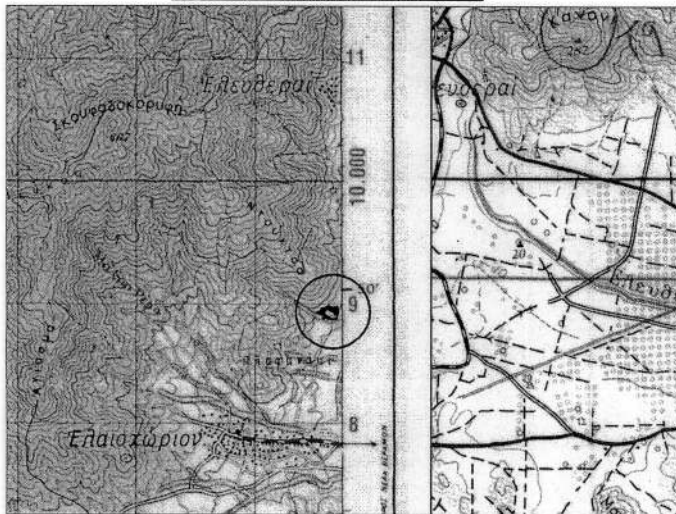
**ΕΘΝΙΚΟ ΤΥΠΟΓΡΑΦΕΙΟ**

Για τεχνικούς λόγους στο σχεδιάγραμμα,  
έγινε σμίκρυνση, κατά ποσοστό **79%**

ΤΟΠΟΓΡΑΦΙΚΟ ΔΙΑΓΡΑΜΜΑ  
ΚΛΙΜΑΚΑ 1: 2.500



ΧΑΡΤΗΣ ΠΡΟΣΑΝΑΤΟΛΙΣΜΟΥ  
ΚΛΙΜΑΚΑ 1:50.000



Το παρόν αποτελεί αναπόσπαστο μέρος της υπ' αριθ.  
**96682/23.9.2015**..... απόφασης του Γ.Γ.  
Αποκεντρωμένης Διοίκησης Μακεδονίας-Θράκης

**Συντεταγμένες σε σύστημα ΕΓΣΑ '87:**

6	X=520707.4995	Y=4519682.5832
7	X=520750.0305	Y=4519651.6933
8	X=520724.0422	Y=4519653.8546
9	X=520707.3183	Y=4519657.3433
10	X=520686.5177	Y=4519662.1997
11	X=520683.7711	Y=4519657.3339
12	X=520683.3905	Y=4519649.6095
13	X=520679.4574	Y=4519653.5426
14	X=520681.4042	Y=4519661.0620
15	X=520689.0275	Y=4519672.5717
6	X=520707.4995	Y=4519682.5832

Εμβαδόν 6-7-...-14-15-6 = 977,41 τ.μ.

16	X=520799.9782	Y=4519677.1901
17	X=520809.0000	Y=4519702.0000
18	X=520806.0000	Y=4519724.0000
19	X=520794.0000	Y=4519747.0000
20	X=520785.0000	Y=4519746.0000
21	X=520781.3262	Y=4519737.2341
22	X=520763.0000	Y=4519727.0000
23	X=520740.0000	Y=4519724.0000
24	X=520738.0737	Y=4519722.1507
16	X=520799.9782	Y=4519677.1901

Εμβαδόν 16-17-...-23-24-16 = 2370,20 τ.μ.

25	X=520691.3166	Y=4519694.3366
26	X=520669.0000	Y=4519689.0000
27	X=520650.0000	Y=4519691.0000
28	X=520641.0000	Y=4519708.0000
29	X=520669.0000	Y=4519737.0000
30	X=520723.0000	Y=4519758.0000
31	X=520776.0000	Y=4519745.0000
20	X=520785.0000	Y=4519746.0000
21	X=520781.3262	Y=4519737.2341
22	X=520763.0000	Y=4519727.0000
23	X=520740.0000	Y=4519724.0000
24	X=520738.0737	Y=4519722.1507
1	X=520719.4431	Y=4519735.6819
2	X=520690.0713	Y=4519695.2410
25	X=520691.3166	Y=4519694.3366

Εμβαδόν 25-26-...-30-31-20-21-22-23-24-1-2-25 = 4342,66 τ.μ.

**Εμβαδόν Συνολικό = 7.690,27 τ.μ.**

ΚΑΒΑΛΑ 9/7/2015  
Ο αρμόδιος κ.κ.κ. για  
Γ.Γ. ΑΠΟΚΕΝΤΡΩΜΕΝΗΣ ΔΙΟΙΚΗΣΗΣ  
ΜΑΚΕΔΟΝΙΑΣ-ΘΡΑΚΗΣ  
ΝΙΚΗΤΑΣ ΦΡΑΓΚΙΣΚΑΚΗΣ

ΚΑΒΑΛΑ 30/6/2015  
Με ΕΓΓ.  
Ο ΔΙΕΥΘΥΝΤΗΣ ΔΑΣΩΝ  
Ν. ΚΑΒΑΛΑΣ  
ΙΩΑΝΝΗΣ ΚΑΠΕΤΑΝΓΙΑΝΝΗΣ  
ΔΑΣΟΛΟΓΟΣ ΜΕ Β' ΒΑΘΜΟ

ΚΑΒΑΛΑ 9/7/2015  
Με ΕΓΓ.  
Η ΔΑΣΑΡΧΗΣ ΚΑΒΑΛΑΣ  
ΖΩΗ ΓΕΩΡΓΟΥΣΗ  
ΔΑΣΟΛΟΓΟΣ ΜΕ Β' ΒΑΘΜΟ

ΚΑΒΑΛΑ 9/7/2015  
Ο ΣΥΝΤΑΚΤΗΣ  
ΑΠΟΣΤΟΛΟΣ ΚΩΣΤΕΛΗΣ  
ΔΑΣΟΛΟΓΟΣ ΜΕ Δ' ΒΑΘΜΟ

Αριθμ. 26830

(3)

Κήρυξη ως αναδασωτέας δημοτικής έκτασης δασικού χαρακτήρα, εμβαδού 3.021,73 τ.μ. στην θέση «Γλυκάδι» της Δ.Κ. Λιμένα του Δήμου Θάσου, της Περιφερειακής Ενότητας Θάσου.

Ο ΑΣΚΩΝ ΚΑΘΗΚΟΝΤΑ ΓΕΝΙΚΟΥ ΓΡΑΜΜΑΤΕΑ  
ΑΠΟΚΕΝΤΡΩΜΕΝΗΣ ΔΙΟΙΚΗΣΗΣ  
ΜΑΚΕΔΟΝΙΑΣ - ΘΡΑΚΗΣ

Έχοντας υπόψη:

1. Τις διατάξεις
  - α) Των άρθρων 24 παρ. 1 και 117 παρ. 3 του Συντάγματος.
  - β) Των άρθρων 38 παρ. 1 όπως ισχύει και 41 παρ.1 και 3 του Ν. 998/1979.
2. Τις διατάξεις του αρ. 3, του Ν. 998/1979, όπως ισχύουν.
3. Τις διατάξεις του αρ. 9, του Ν. 3818/2010 (ΦΕΚ Α΄/17/16-2-2010), όπως ισχύουν.
4. Τις διατάξεις του Ν. 3852/2010 (ΦΕΚ Α΄/87/7-6-2010) «Περί Νέας Αρχιτεκτονικής της Αυτοδιοίκησης και της Αποκεντρωμένης Διοίκησης - Πρόγραμμα Καλλικράτης».
5. Τις διατάξεις του Ν. 3861/2010 (ΦΕΚ 112/Α΄/13-7-2010) «Ενίσχυση της διαφάνειας με την υποχρεωτική ανάρτηση νόμων και πράξεων των κυβερνητικών, διοικητικών και αυτοδιοικητικών οργάνων στο διαδικτύο «Πρόγραμμα Διαύγεια» και άλλες διατάξεις».
6. Τις διατάξεις του Ν. 4280/2014 (ΦΕΚ 159/Α΄/8-8-2014) «Περιβαλλοντική αναβάθμιση και ιδιωτική πολεοδόμηση - Βιώσιμη ανάπτυξη οικισμών Ρυθμίσεις δασικής νομοθεσίας και άλλες διατάξεις».
7. Τις διατάξεις του άρθρου 56 του Ν. 4257/2014 (ΦΕΚ 93/Α΄/14-4-2014) «Επείγουσες ρυθμίσεις αρμοδιότητας Υπουργείου Εσωτερικών».
8. Τις διατάξεις του υπ΄ αριθμ. 142/2010 Π.δ. (ΦΕΚ Α΄/235/27-12-2010) με θέμα την ίδρυση και διάρθρωση του Οργανισμού της Αποκεντρωμένης Διοίκησης Μακεδονίας - Θράκης.
9. Την υπ΄ αριθμ. 4/6-2-2015 πράξη Υπουργικού Συμβουλίου (ΦΕΚ 24/Α΄/6-2-2015).
10. Τις υπ΄ αριθμ. 160417/1180/8-7-1980 και 182447/3049/24-9-1980 διαταγές του Υπουργείου Γεωργίας.
11. Την υπ΄ αριθμ. οικ.99386/6-11-2014 (ΦΕΚ 3105/Β΄/18-11-2014) απόφαση του Γεν. Γραμματέα της Αποκεντρωμένης Διοίκησης Μακεδονίας - Θράκης «Ανάθεση άσκησης αρμοδιοτήτων σε οργανικές μονάδες της Αποκεντρωμένης Διοίκησης Μακεδονίας - Θράκης και παροχή εξουσιοδότηση υπογραφής πράξεων και εγγράφων

“Με Εντολή Γενικού Γραμματέα” στους προϊσταμένους των οργανικών μονάδων της Αποκεντρωμένης Διοίκησης Μακεδονίας - Θράκης».

12. Την υπ΄ αριθμ. 12792/17-8-2015 εισήγηση του Δασαρχείου Θάσου όπου προτείνεται η κήρυξη της έκτασης που αναφέρεται στο θέμα, ως αναδασωτέας με την από 13-8-2015 έκθεση αυτοψίας του δασολόγου του Δασαρχείου Θάσου Γεωργίου Ράνη, που την συνοδεύει.

13. Την υπ΄ αριθμ. 24089/28-8-2015 εισήγηση της Δ/νσης Δασών Καβάλας, αποφασίζουμε:

Κηρύσσουμε ως αναδασωτέα, με σκοπό την προστασία των δασικών εδαφών, του δασικού περιβάλλοντος και την αποκατάσταση της βλάστησης με φυσική η τεχνητή αναδάσωση, δημοτική έκταση δασικού χαρακτήρα, εμβαδού 3.021,73 τ.μ., στη θέση «Γλυκάδι», της Δ.Κ. Λιμένα του Δήμου Θάσου της Περιφερειακής Ενότητας Θάσου, της οποίας η βλάστηση καταστράφηκε λόγω παράνομης εκχέρσωσης και απόρριψης υλικών (μπάζα), ώστε να αποκλειστεί η χρήση της για κάθε άλλο σκοπό και η οποία προ της καταστροφής της καλυπτόταν από θαμνώδη βλάστηση αειφύλλων - φυλλοβόλλων πλατύφυλλων (κουμαριά, πουρνάρι, παλιούρι) σε ποσοστό κάλυψης 70%-80%. Η ανωτέρω επιφάνεια ανήκει στην κατηγορία της παρ. 1 του άρθρου 3 του Ν. 998/1979 και επομένως εφαρμόζονται οι διατάξεις του αρ. 38, του Ν. 998/1979 όπως ισχύει, η δε πρόταση κήρυξης της ως αναδασωτέας ενεργείται σύμφωνα με τις διατάξεις του αρ. 41 του ίδιου νόμου, σε συνδυασμό με αυτές της παρ. 15, του αρ. 1, του Ν. 3208/2003.

Η ανωτέρω έκταση απεικονίζεται με στοιχεία Α-Β-Γ-Δ-Ε-Ζ-Α με τις αντίστοιχες συντεταγμένες στο επισυναπτόμενο τοπογραφικό διάγραμμα, κλίμακας 1:500, το οποίο περιέχει απόσπασμα προσανατολιστικού χάρτη σε κλίμακα 1:50.000 και συνορεύει:

Βόρεια: Δημοτικές δασικές εκτάσεις  
Ανατολικά: Δημοτικές δασικές εκτάσεις  
Νότια: Δημοτικές δασικές εκτάσεις  
Δυτικά: Δημοτικές δασικές εκτάσεις

Επιτρέπεται η υποβολή κατ' αυτής αίτηση ακύρωσης στο Τριμελές Διοικητικό Εφετείο μέσα σε προθεσμία εξήντα (60) ημερών, που αρχίζει από την επομένη της δημοσίευσης της (άρθρο 46 Π.δ. 18/1989).

Η απόφαση αυτή να δημοσιευθεί στην Εφημερίδα της Κυβερνήσεως.

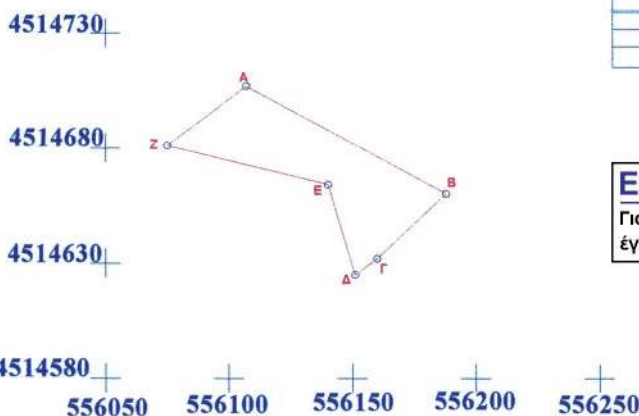
Θεσσαλονίκη, 25 Σεπτεμβρίου 2015

Ο Ασκών καθήκοντα Γενικού Γραμματέα  
Αποκεντρωμένης Διοίκησης  
ΝΙΚΗΤΑΣ ΦΡΑΓΚΙΣΚΑΚΗΣ

ΕΛΛΗΝΙΚΗ ΔΗΜΟΚΡΑΤΙΑ  
 ΑΠΟΚΕΝΤΡΩΜΕΝΗ ΔΙΟΙΚΗΣΗ  
 ΜΑΚΕΔΟΝΙΑΣ & ΘΡΑΚΗΣ  
 ΓΕΝΙΚΗ ΔΙΕΥΘΥΝΣΗ ΔΑΣΩΝ  
 ΚΑΙ ΑΓΡΟΤΙΚΩΝ ΥΠΟΘΕΣΕΩΝ  
 Δ/ΝΣΗ ΣΥΝΤΟΝΙΣΜΟΥ & ΕΠΙΘΕΩΡΗΣΗΣ  
 ΔΑΣΩΝ  
 ΔΙΕΥΘΥΝΣΗ ΔΑΣΩΝ Ν. ΚΑΒΑΛΑΣ  
 ΔΑΣΑΡΧΕΙΟ ΘΑΣΟΥ

ΚΗΡΥΞΗ ΑΝΑΔΑΣΩΤΕΑΣ ΕΚΤΑΣΗΣ  
 Δημοτικού Δάσους  
 Εμβαδού 3021,73 τ.μ.  
 Στη δασική θέση «Γλυκάδι»  
 ΔΗΜΟΥ ΘΑΣΟΥ Ν. Καβάλας  
 ΟΡΙΑ ΕΚΤΑΣΗΣ 2/2015 Π.Δ.Α.

Β  
 Κλίμακα 1:500



Συντεταγμένες Κορυφών			Αποστάσεις κορυφών
Α/Α	X	ψ	
-Α-	556106.9143	4514706.9582	Α - Β = 93,70μ
-Β-	556188.0000	4514660.0000	Β - Γ = 39,60μ
-Γ-	556180.0000	4514632.0000	Γ - Δ = 11,40μ
-Δ-	556151.0002	4514625.0001	Δ - Ε = 40,52μ
-Ε-	556140.0002	4514663.9998	Ε - Ζ = 67,19μ
-Ζ-	556075.0002	4514681.0003	Ζ - Α = 41,14μ
Ε = 3021,73 τ.μ.			

**ΕΘΝΙΚΟ ΤΥΠΟΓΡΑΦΕΙΟ**  
 Για τεχνικούς λόγους στο σχεδιάγραμμα,  
 έγινε σμίκρυνση, κατά ποσοστό **81%**

ΚΑΤΑΤΟΠΙΣΤΙΚΟΣ ΧΑΡΤΗΣ Κλίμακας 1:5000  
 Θέση έκτασης —




ΑΝΗΚΕΙ ΣΤΗΝ υπ. αριθμ. 26830/25-9-2015  
 ΑΠΟΦΑΣΗ ΤΟΥ ΓΕΝΙΚΟΥ  
 ΓΡΑΜΜΑΤΕΑ ΤΗΣ  
 ΑΠΟΚΕΝΤΡΩΜΕΝΗΣ ΔΙΟΙΚΗΣΗΣ  
 ΜΑΚΕΔΟΝΙΑΣ - ΘΡΑΚΗΣ


Θάσος 17/8/2015  
 Ο Συντάκτης

  
 Γεώργιος Πάνης  
 Δασολόγος  
 με Ε' Βαθμό

Θάσος 17/8/2015  
 Ο Δν. Δασάρχης Θάσου

  
 Χαράλαμπος Μαρουνγκλιάνης  
 Γεωτεχνικός (Δασολόγος)  
 με Β' βαθμό

Καβάλα 28.8.2015  
 Ο Δντης Δασών Ν. Καβάλας

  
 Ιωάννης Καπετανγιάννης  
 Γεωτεχνικός (Δασολόγος)  
 με Β' βαθμό

Θεσ/νίκη 25/9/2015  
 Ο ασκόν καθηγογτα Γ.Γ. Αποκ.  
 Διοίκησης  
 Μακεδονίας-Θράκης

  
 Δρ. Νικόλαος Φραγκισκάκης  
 Γεωτεχνικός (Δασολόγος)  
 με Α' Βαθμό

**ΕΘΝΙΚΟ ΤΥΠΟΓΡΑΦΕΙΟ**  
**ΕΦΗΜΕΡΙΣ ΤΗΣ ΚΥΒΕΡΝΗΣΕΩΣ**

**ΤΙΜΗ ΠΩΛΗΣΗΣ ΦΥΛΛΩΝ ΤΗΣ ΕΦΗΜΕΡΙΔΑΣ ΤΗΣ ΚΥΒΕΡΝΗΣΕΩΣ**

**Σε έντυπη μορφή:**

- Για τα Φ.Ε.Κ. από 1 έως 16 σελίδες σε 1 € προσαυξανόμενη κατά 0,20 € για κάθε επιπλέον οκτασέλιδο ή μέρος αυτού.
- Για τα φωτοαντίγραφα Φ.Ε.Κ. σε 0,15 € ανά σελίδα.

**Σε μορφή DVD/CD:**

Τεύχος	Ετήσια έκδοση	Τριμηνιαία έκδοση	Μηνιαία έκδοση	Τεύχος	Ετήσια έκδοση	Τριμηνιαία έκδοση	Μηνιαία έκδοση
<b>Α'</b>	150 €	40 €	15 €	<b>Α.Α.Π.</b>	110 €	30 €	-
<b>Β'</b>	300 €	80 €	30 €	<b>Ε.Β.Ι.</b>	100 €	-	-
<b>Γ'</b>	50 €	-	-	<b>Α.Ε.Δ.</b>	5 €	-	-
<b>Υ.Ο.Δ.Δ.</b>	50 €	-	-	<b>Δ.Δ.Σ.</b>	200 €	-	20 €
<b>Δ'</b>	110 €	30 €	-	<b>Α.Ε.-Ε.Π.Ε.</b>	-	-	100 €

- Η τιμή πώλησης μεμονωμένων Φ.Ε.Κ. σε μορφή cd-rom από εκείνα που διατίθενται σε ψηφιακή μορφή και μέχρι 100 σελίδες, σε 5 € προσαυξανόμενη κατά 1 € ανά 50 σελίδες.

**ΕΤΗΣΙΕΣ ΣΥΝΔΡΟΜΕΣ Φ.Ε.Κ.**

Τεύχος	Έντυπη μορφή	Τεύχος	Έντυπη μορφή	Τεύχος	Έντυπη μορφή
<b>Α'</b>	225 €	<b>Δ'</b>	160 €	<b>Α.Ε.-Ε.Π.Ε.</b>	2.250 €
<b>Β'</b>	320 €	<b>Α.Α.Π.</b>	160 €	<b>Δ.Δ.Σ.</b>	225 €
<b>Γ'</b>	65 €	<b>Ε.Β.Ι.</b>	65 €	<b>Α.Σ.Ε.Π.</b>	70 €
<b>Υ.Ο.Δ.Δ.</b>	65 €	<b>Α.Ε.Δ.</b>	10 €	<b>Ο.Π.Κ.</b>	-

- Το τεύχος Α.Σ.Ε.Π. (έντυπη μορφή) θα αποστέλλεται σε συνδρομητές ταχυδρομικά, με την επιβάρυνση των 70 €, ποσό το οποίο αφορά τα ταχυδρομικά έξοδα.

- Η καταβολή γίνεται σε όλες τις Δημόσιες Οικονομικές Υπηρεσίες (Δ.Ο.Υ.). Το πρωτότυπο διπλότυπο (έγγραφο αριθμ. πρωτ. 9067/28.2.2005 2η Υπηρεσία Επιτρόπου Ελεγκτικού Συνεδρίου) με φροντίδα των ενδιαφερομένων, πρέπει να αποστέλλεται ή να κατατίθεται στο Εθνικό Τυπογραφείο (Καποδιστριαύ 34, Τ.Κ. 104 32 Αθήνα).
- Σημειώνεται ότι φωτοαντίγραφα διπλοτύπων, ταχυδρομικές Επιταγές για την εξόφληση της συνδρομής, δεν γίνονται δεκτά και θα επιστρέφονται.
- Οι οργανισμοί τοπικής αυτοδιοίκησης, τα νομικά πρόσωπα δημοσίου δικαίου, τα μέλη της Ένωσης Ιδιοκτητών Ημερησίου Τύπου Αθηνών και Επαρχίας, οι τηλεοπτικοί και ραδιοφωνικοί σταθμοί, η Ε.Σ.Η.Ε.Α, τα τριτοβάθμια συνδικαλιστικά όργανα και οι τριτοβάθμιες επαγγελματικές ενώσεις δικαιούνται έκπτωσης πενήντα τοις εκατό (50%) επί της ετήσιας συνδρομής.
- Το ποσό υπέρ Τ.Α.Π.Ε.Τ. (5% επί του ποσού συνδρομής), καταβάλλεται ολόκληρο (Κ.Α.Ε. 3512) και υπολογίζεται πριν την έκπτωση.
- Στην Ταχυδρομική συνδρομή του τεύχους Α.Σ.Ε.Π. δεν γίνεται έκπτωση.

Πληροφορίες για δημοσιεύματα που καταχωρίζονται στα Φ.Ε.Κ. στο τηλ.: 210 5279000.

Φωτοαντίγραφα παλαιών Φ.Ε.Κ.: τηλ.: 210 8220885.

Τα φύλλα όλων των τευχών της Εφημερίδας της Κυβερνήσεως διατίθενται δωρεάν σε ηλεκτρονική μορφή από την ιστοσελίδα του Εθνικού Τυπογραφείου ([www.et.gr](http://www.et.gr))

Ηλεκτρονική Διεύθυνση: <http://www.et.gr> - e-mail: [webmaster.et@et.gr](mailto:webmaster.et@et.gr)

**ΟΙ ΥΠΗΡΕΣΙΕΣ ΕΞΥΠΗΡΕΤΗΣΗΣ ΠΟΛΙΤΩΝ ΛΕΙΤΟΥΡΓΟΥΝ ΚΑΘΗΜΕΡΙΝΑ ΑΠΟ 08:00 ΜΕΧΡΙ 13:30**



\* 0 4 0 0 3 4 9 2 7 1 0 1 5 0 0 0 8 \*

**ΑΠΟ ΤΟ ΕΘΝΙΚΟ ΤΥΠΟΓΡΑΦΕΙΟ**

ΚΑΠΟΔΙΣΤΡΙΑΥ 34 \* ΑΘΗΝΑ 104 32 \* ΤΗΛ. 210 52 79 000 \* FAX 210 52 21 004