



ΕΦΗΜΕΡΙΣ ΤΗΣ ΚΥΒΕΡΝΗΣΕΩΣ

ΤΗΣ ΕΛΛΗΝΙΚΗΣ ΔΗΜΟΚΡΑΤΙΑΣ

ΤΕΥΧΟΣ ΤΕΤΑΡΤΟ

Αρ. Φύλλου 337

19 Σεπτεμβρίου 2011

ΠΕΡΙΕΧΟΜΕΝΑ

ΑΠΟΦΑΣΕΙΣ

- Κήρυξη ως αναδασωτέας έκτασης εμβαδού 191,08 τ.μ. στη θέση «Βρυού» του Διακατεχόμενου δάσους Βατσουινιάς, περιφέρειας Τ.Κ. Βατσουινιάς του Δήμου Μουζακίου, Νομού Καρδίτσας. 1
- Κήρυξη ως αναδασωτέας έκτασης εμβαδού 63.280 τ.μ. στη θέση «Αρπακιάς» του Διακατεχόμενου δάσους Δρακότρυπας, περιφέρειας Τ.Κ. Δρακότρυπας του Δήμου Μουζακίου, Νομού Καρδίτσας. .. 2
- Κήρυξη ως αναδασωτέας, δημόσιας (εποικιστικής) δασικής έκτασης εμβαδού 2.500 χ.μ., λόγω παράνομης εκχέρσωσης, στη δασική θέση «Τριγωνομετρικό Φιλίτσα» περιοχής οικισμού Δικέλων, Δήμου Αλεξ/πολης»..... 3
- Κήρυξη ως αναδασωτέας έκτασης εμβαδού 1,763 στρεμ., που βρίσκεται στην θέση «Μεγάλος Κατήφορος» Τοπικής Κοινότητας Καπλανίου, Δημοτικής Ενότητας Κορώνης, Δήμου Πύλου-Νέστορος, Νομού Μεσσηνίας..... 4

ΑΠΟΦΑΣΕΙΣ

- Αριθμ. 1913/98842 (1)
Κήρυξη ως αναδασωτέας έκτασης εμβαδού 191,08 τ.μ. στη θέση «Βρυού» του Διακατεχόμενου δάσους Βατσουινιάς, περιφέρειας Τ.Κ. Βατσουινιάς του Δήμου Μουζακίου, Νομού Καρδίτσας.

Η ΓΕΝΙΚΗ ΓΡΑΜΜΑΤΕΑΣ
ΑΠΟΚΕΝΤΡΩΜΕΝΗΣ ΔΙΟΙΚΗΣΗΣ
ΘΕΣΣΑΛΙΑΣ - ΣΤΕΡΕΑΣ ΕΛΛΑΔΑΣ

Έχοντας υπόψη:

1. Τις διατάξεις του άρθρου 117 παρ. 3 του Συντάγματος της Ελλάδας.
2. Τις διατάξεις του Ν. 998/1979 «Περί προστασίας των Δασών και των Δασικών εν γένει εκτάσεων της Χώρας και ειδικότερα:

α) του άρθρου 41 παρ.1 όπως συμπληρώθηκε με το άρθρο 1 παρ. 8 του Ν. 3208/2003.

β) του άρθρου 38 παρ.1.

3. Τις διατάξεις του Ν. 3208/2003 «Προστασία των δασικών οικοσυστημάτων κ.λπ.» άρθρο 1 παρ. 15.

4. Τις αριθμ. 160417/1180/8-7-1980 και 18244/3049/24-9-1980 διαταγές του Υ.Γ.

5. Το Π.Δ. 138/2010 (ΦΕΚ 231/τ.Α΄/27-12-2010) Οργανισμός της Αποκεντρωμένης Διοίκησης Θεσσαλίας - Στερεάς Ελλάδας.

6. Την υπ' αριθμ. 1669/33104 /31-3-2011 (ΦΕΚ 648/τ.Β΄/19-4-2011) απόφαση της Γ.Γ.Α.Δ.Θ.-Σ.Ε. «Μεταβίβαση δικαιώματος υπογραφής κ.λπ.

7. Την αριθμ. Πρωτ. 3197/95735/29-8-2011 Πρόταση του αρμόδιου Δασαρχείου Μουζακίου σχετικά με την κήρυξη ως αναδασωτέας της αναφερόμενης στο θέμα έκτασης, αποφασίζουμε:

Κηρύσσουμε ως αναδασωτέα δασική έκταση εμβαδού 191,08 τ.μ. Η έκταση αυτή, που βρίσκεται στη θέση «Βρυού» του Διακατεχόμενου δάσους Βατσουινιάς Περιφέρειας Τ.Κ Βατσουινιάς του Δήμου Μουζακίου, Νομού Καρδίτσας, απεικονίζεται με στοιχεία Α-Β-Γ-Δ-Α, στο προσαρτημένο στην παρούσα απόφασή μας διάγραμμα το οποίο αποτελεί αναπόσπαστο μέρος αυτής και έχει όρια:

Ανατολικά: Με δασικό δρόμο.

Δυτικά: Με διακατεχόμενο δάσους Βατσουινιάς.

Βόρεια: Με δασικό δρόμο.

Νότια: Με διακατεχόμενο δάσους Βατσουινιάς.

Σκοπός της κήρυξης της ανωτέρω έκτασης ως αναδασωτέας είναι, η αποκατάσταση της δασικής βλάστησης (δρυός) που έχει καταστραφεί από εκχέρσωση.

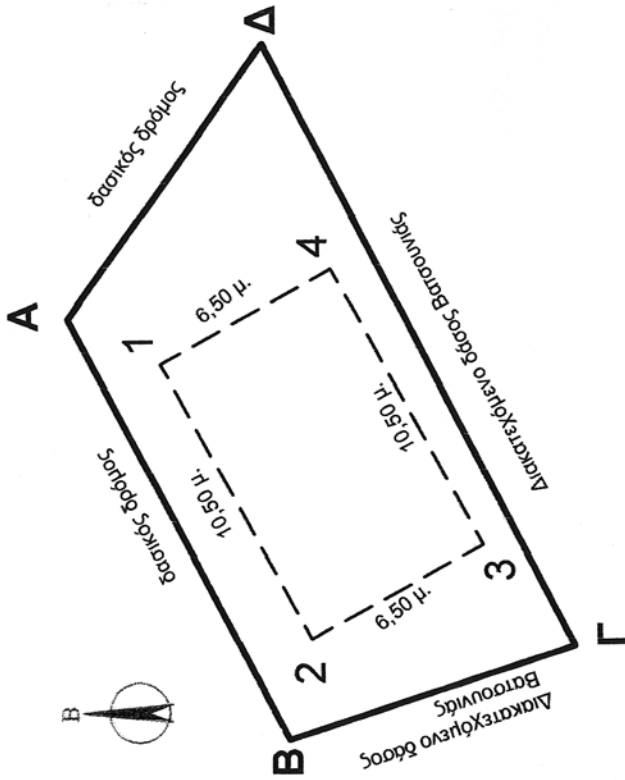
Η απόφαση αυτή να δημοσιευθεί στην Εφημερίδα της Κυβερνήσεως.

Καρδίτσα, 5 Σεπτεμβρίου 2011

Με εντολή Γενικού Γραμματέα
Αποκεντρωμένης Διοίκησης
Ο Διευθυντής Δασών Καρδίτσας
ΗΛΙΑΣ ΤΣΕΛΙΓΚΑΣ

**ΤΟΠΟΓΡΑΦΙΚΟ ΣΧΕΔΙΑΓΡΑΜΜΑ
ΚΑΤΑΛΗΦΘΕΙΣΑΣ & ΕΚΧΕΡΣΩΘΕΙΣΑΣ ΕΚΤΑΣΗΣ ΔΑΣΟΥΣ ΣΤΗ ΘΕΣΗ «ΒΡΥΟΥ»
ΤΟΥ ΔΙΑΚΑΤΕΧΟΜΕΝΟΥ ΔΑΣΟΥΣ ΒΑΤΣΟΥΝΙΑΣ ΔΗΜΟΥ ΜΟΥΖΑΚΙΟΥ**

Κλίμακα 1:200



ΠΙΝΑΚΑΣ ΣΥΝΤΕΤΑΓΜΕΝΩΝ
ΚΑΤΑΛΗΦΘΕΙΣΑΣ ΕΚΤΑΣΗΣ
ΣΤΟ ΠΡΟΒΟΛΙΚΟ ΣΥΣΤΗΜΑ
ΤΤΜ ΕΓΣΑ 87
(Α.Β.Γ.Δ.Α) ΕΜΒΛΑΟ = 191,08 τ.μ.

ΠΙΝΑΚΑΣ ΣΥΝΤΕΤΑΓΜΕΝΩΝ

Κορυφές	Χ	Ψ	Σημεία	Αποστάσεις (σε μ.)
Α	291058,38	4366977,88	Α-Β	15,86
Β	291044,32	4366970,53	Β-Γ	9,97
Γ	291047,37	4366961,03	Γ-Δ	22,64
Δ	291067,53	4366971,34	Δ-Α	11,24

Εμβαδό Πρόχειρης οικίας (ζυλοκαττάσκαυη) Ε(1.2.3.4.)=68,25 τ.μ.

ΥΠΟΜΝΗΜΑ

— ΟΡΙΑ ΚΑΤΑΛΗΦΘΕΙΣΑΣ & ΕΚΧΕΡΣΩΘΕΙΣΑΣ ΕΚΤΑΣΗΣ

- - - ΟΡΙΑ ΟΙΚΙΑΣ

ΕΘΝΙΚΟ ΤΥΠΟΓΡΑΦΕΙΟ
Για τεχνικούς λόγους στο σχεδιάγραμμα,
έγινε σμίκρυνση, κατά ποσοστό **79%**



ΜΟΥΖΑΚΙ 13-07-2011

Ο ΣΥΝΤΑΚΤΗΣ

ΑΝΝΟΠΟΥΛΟΣ ΘΕΟΔΩΡΟΣ
ΛΑΣΟΠΟΝΟΣ

Αριθμ. 1912/98837

(2)

Κήρυξη ως αναδασωτέας έκτασης εμβαδού 63.280 τ.μ. στη θέση «Αρπακιάς» του Διακατεχόμενου δάσους Δρακότρυπας, περιφέρειας Τ.Κ. Δρακότρυπας του Δήμου Μουζακίου, Νομού Καρδίτσας.

Η ΓΕΝΙΚΗ ΓΡΑΜΜΑΤΕΑΣ ΑΠΟΚΕΝΤΡΩΜΕΝΗΣ ΔΙΟΙΚΗΣΗΣ ΘΕΣΣΑΛΙΑΣ - ΣΤΕΡΕΑΣ ΕΛΛΑΔΑΣ

Έχοντας υπόψη:

1. Τις διατάξεις του άρθρου 117 παρ. 3 του Συντάγματος της Ελλάδας.

2. Τις διατάξεις του Ν. 998/1979 «Περί προστασίας των Δασών και των Δασικών εν γένει εκτάσεων της Χώρας και ειδικότερα.

α) του άρθρου 41 παρ. 1 όπως συμπληρώθηκε με το άρθρο 1 παρ.8 του Ν. 3208/2003.

β) του άρθρου 38 παρ.1.

3. Τις διατάξεις του Ν. 3208/2003 «Προστασία των δασικών οικοσυστημάτων κ.λπ.» άρθρο 1 παρ. 15.

4. Τις αριθμ. 160417/1180/8-7-1980 και 18244/3049/24-9-1980 διαταγές του Υ.Γ.

5. Το Π.Δ.138/2010 (ΦΕΚ 231/τ.Α'/27-12-2010) Οργανισμός της Αποκεντρωμένης Διοίκησης Θεσσαλίας- Στερεάς Ελλάδας.

6. Την υπ' αριθμ. 1669/33104 /31-3-2011 (ΦΕΚ 648/τ.Β'/19-4-2011) απόφαση της Γ.Γ.Α.Δ.Θ.-Σ.Ε. «Μεταβίβαση δικαιώματος υπογραφής κ.λ.π.

7. Την αριθμ. Πρωτ. 3296/97934/29-8-2011 Πρόταση του αρμόδιου Δασαρχείου Μουζακίου σχετικά με την κήρυξη

ως αναδασωτέας της αναφερόμενης στο θέμα έκτασης, αποφασίζουμε:

Κηρύσσουμε ως αναδασωτέα δασική έκταση εμβαδού 63.280 τ.μ.. Η έκταση αυτή, που βρίσκεται στη θέση «Αρπακιάς» του Διακατεχόμενου δάσους Δρακότρυπας Περιφέρειας Τ.Κ Δρακότρυπας του Δήμου Μουζακίου, Νομού Καρδίτσας, απεικονίζεται με στοιχεία 1-2-3-...-12-13-1. στο προσαρτημένο στην παρούσα απόφασή μας διάγραμμα το οποίο αποτελεί αναπόσπαστο μέρος αυτής και έχει όρια:

Ανατολικά: Με διακατεχόμενη δασική έκταση, τιμενταύλακα και αγροτικές εκτάσεις.

Δυτικά: Με αγροτικές εκτάσεις.

Βόρεια: Με διακατεχόμενη δασική έκταση και σήραγγα εκτροπής.

Νότια: Με διακατεχόμενη δασική έκταση.

Σκοπός της κήρυξης της ανωτέρω έκτασης ως αναδασωτέας είναι, η αποκατάσταση της δασικής βλάστησης (Φιλικιού, γαύρου, Πρίνου, Κουτσουπιάς κ.λπ.) που έχει καταστραφεί από πυρκαγιά.

Η απόφαση αυτή να δημοσιευθεί στην Εφημερίδα της Κυβερνήσεως.

Καρδίτσα, 5 Σεπτεμβρίου 2011

Με εντολή Γενικού Γραμματέα
Αποκεντρωμένης Διοίκησης
Ο Διευθυντής Δασών Καρδίτσας
ΗΛΙΑΣ ΤΣΕΛΙΓΚΑΣ

ΤΟΠΟΓΡΑΦΙΚΟ ΣΧΕΔΙΑΓΡΑΜΜΑ
ΚΑΛΕΣΑΣ ΔΑΣΙΚΗΣ ΕΚΤΑΣΗΣ ΣΤΗ ΘΕΣΗ «ΑΡΠΑΚΙΑ»
ΤΟΥ ΔΙΑΚΑΤΕΧΟΜΕΝΟΥ ΔΑΣΟΥΣ ΔΡΑΚΟΤΡΥΠΑΣ ΔΗΜΟΥ ΜΟΥΖΑΚΙΟΥ

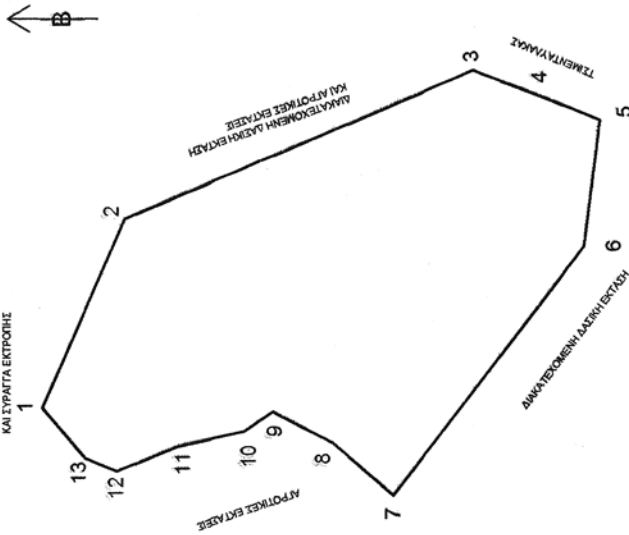
Κλίμακα 1:4000

ΥΠΟΜΝΗΜΑ

(1,2,3,.....12,13,1)
 ΕΜΒΛΑΟ = 63.280 στ.

ΠΙΝΑΚΑΣ ΣΥΝΤΕΤΑΓΜΕΝΩΝ

κορυφές	X	Ψ
1	295307	4362535
2	295433	4362480
3	295532	4362248
4	295517	4362208
5	295499	4362163
6	295414	4362173
7	295248	4362301
8	295283	4362341
9	295304	4362381
10	295291	4362400
11	295281	4362445
12	295264	4362485
13	295273	4362506



ΕΘΝΙΚΟ ΤΥΠΟΓΡΑΦΕΙΟ
 Για τεχνικούς λόγους στο σχεδιάγραμμα,
 έγινε σμίκρυνση, κατά ποσοστό **79%**

ΘΕΩΡΗΘΗΚΕ
 ΚΑΡΑΪΤΣΑ... 2011
 ΓΕΩΡΓΙΟΣ Ν. ΚΑΡΑΪΤΣΑΣ

ΘΕΩΡΗΘΗΚΕ
 Δ. ΜΟΥΖΑΚΙ 29-08-2011
 ΔΗΜΟΣ ΜΟΥΖΑΚΙΟΥ α.α.

ΜΟΥΖΑΚΙ 26-08-2011
 Ο ΣΥΝΤΑΚΤΗΣ

ΑΝΝΟΠΟΥΛΟΣ ΘΕΟΔΩΡΟΣ
 ΔΑΣΟΠΟΝΟΣ

Αριθμ. 14394

(3)

Κήρυξη ως αναδασωτέας, δημόσιας (εποικιστικής) δασικής έκτασης εμβαδού 2500 χ.μ., λόγω παράνομης εκχέρσωσης, στη δασική θέση «Τριγωνομετρικό Φιλίτσα» περιοχής οικισμού Δικέλων, Δήμου Αλεξ/πολης».

Ο ΓΕΝΙΚΟΣ ΓΡΑΜΜΑΤΕΑΣ ΑΠΟΚΕΝΤΡΩΜΕΝΗΣ
ΔΙΟΙΚΗΣΗΣ ΜΑΚΕΔΟΝΙΑΣ - ΘΡΑΚΗΣ

Έχοντας υπόψη:

1. Τις διατάξεις του άρθρου 117 παρ. 3 του Συντάγματος της χώρας.

2. Τις διατάξεις των άρθρ. 38 παρ. 1, άρθρ. 41 παρ. 1 και 3 του Ν. 998/1979 (ΦΕΚ 289 Α'/29-12-79) «Προστασίας των δασών και δασικών εν γένει εκτάσεων της Χώρας».

3. Τις διατάξεις του άρθρ. 120 του Ν. 1892/1990 (ΦΕΚ 101 Α'/31-07-90) «για τον εκσυγχρονισμό και την ανάπτυξη και άλλες διατάξεις».

4. Τις υπ' αριθμ. 160417/1180/8-7-80 και 182447/3049/24-9-80 διαταγές του Υπουργείου Γεωργίας.

5. Τις διατάξεις του Ν. 3852/2010 (ΦΕΚ 87 Α'/07-06-10) «Νέα Αρχιτεκτονική της Αυτοδιοίκησης και Αποκεντρωμένης Διοίκησης-Πρόγραμμα Καλλικράτης».

6. Τις διατάξεις του Π.Δ. 142/2010 (ΦΕΚ 235 Α'/27-12-10) «Οργανισμός της Αποκεντρωμένης Διοίκησης Μακεδονίας - Θράκης».

7. Την αριθ. οικ. 1425/19-01-11 (ΦΕΚ 452 Β'/22-03-11) απόφαση του Γενικού Γραμματέα Αποκεντρωμένης Διοίκησης Μακεδονίας Θράκης, περί εξουσιοδότησης προς υπογραφή «Με εντολή Γενικού Γραμματέα» αποφάσεων, εγγράφων και άλλων της Αποκεντρωμένης Διοίκησης Μακεδονίας - Θράκης (παρ. ΙΙΙ εδ. 95).

8. Τις διατάξεις του Ν. 3861/2010 (ΦΕΚ 112 Α'/13-7-2010) «Ενίσχυση της διαφάνειας με την υποχρεωτική ανάρτηση νόμων και πράξεων των κυβερνητικών, διοικητικών και αυτοδιοικητικών οργάνων στο διαδίκτυο «Πρόγραμμα Διαύγεια» και άλλες διατάξεις».

9. Την αριθ. πρωτ. 14293/05-08-2011 αναφορά του Δασαρχείου Αλεξ/πολης, με την επισυναπτόμενη σ' αυτήν έκθεση αυτοψίας, όπου προτείνεται η κήρυξη ως αναδασωτέας, της αναφερόμενης στο θέμα έκτασης, αποφασίζουμε:

Κηρύσσουμε ως αναδασωτέα, με σκοπό τη φυσική ή τεχνητή αναδάσωση και την δια μέσου αυτής, αποκατάσταση της καταστραφείσης από παράνομη εκχέρσωση, δασικής βλάστησης, αποτελούμενης από αείφυλλα πλατύφυλλα είδη (πρίνου, φιλικίου), εμβαδού 2500 χ.μ., που βρίσκεται στη δασική θέση «Τριγωνομετρικό Φιλίτσα», περιοχής οικισμού Δικέλλων, του Δήμου Αλεξανδρούπολης Ν. Έβρου.

Η ανωτέρω έκταση, εμβαδού 2500 χ.μ., σήμερα έχει μορφή ελαιώνα, με ελαιόδεντρα ηλικίας 25-30 ετών, προσδιορίζεται από τα στοιχεία (1, 2, 3, ... 12, 1) όπως φαίνονται στο συνημμένο τοπογραφικό διάγραμμα κλίμακας Γ5000, το οποίο αποτελεί αναπόσπαστο τμήμα της παρούσης, ανήκει στην κατηγορία της παρ. 1 αρθρ. 3 του Ν. 998/79, είναι εποικιστική έκταση Ο.Δ. 1936 αγροκλήματος Δικέλων Αλεξ/πολης, η δε κήρυξη της ως αναδασωτέας ενεργείται σύμφωνα με τις διατάξεις της παρ. 1 του αρθρ. 38 και του αρθρ. 41 του Ν. 998/79, όπως αυτά ισχύουν σήμερα. Η έκταση αυτή συνορεύει με:

Ανατολικά:	Αγρός
Δυτικά:	Δάσος
Βόρεια:	Δάσος
Νότια:	Δάσος και αγρός

Επιτρέπεται υποβολή κατ' αυτής αίτησης ακύρωσης ενώπιον του τριμελούς διοικητικού εφετείου μέσα σε προθεσμία εξήντα (60) ημερών, που αρχίζει από την επομένη της δημοσίευσής της, σύμφωνα με την περίπτ. ιδ της παρ. 1, αρθρ. 1 του Ν. 702/77 (ΦΕΚ 268 Α'/19-09-77) όπως αντικαταστάθηκε με το άρθρο 29 παρ. 1 Ν. 2721/99 (ΦΕΚ 112 Α'/03-06-99) και το άρθρ. 1 παρ. 1 Ν. 2944/01 (ΦΕΚ 222 Α'/08-10-01) και προστέθηκε με το άρθρ. 47 παρ. 1 Ν. 3900/10 (ΦΕΚ 213 Α'/17-12-01) και του άρθρ. 46 Π.Δ. 18/89 (ΦΕΚ 8 Α'/09-01-89).

Η απόφαση αυτή να δημοσιευθεί στην Εφημερίδα της Κυβερνήσεως.

Αλεξανδρούπολη, 30 Αυγούστου 2011

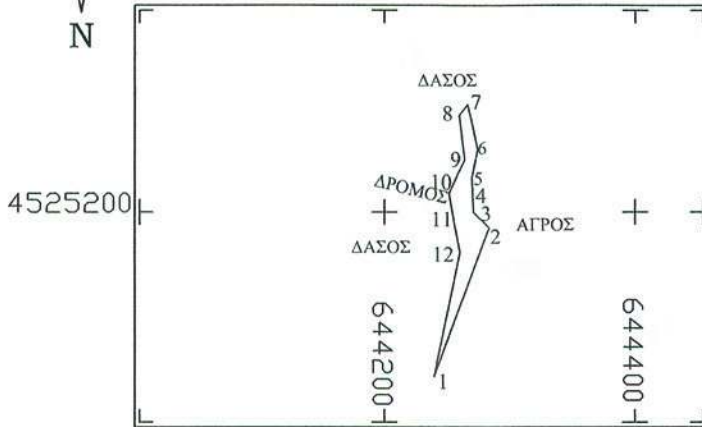
Με εντολή Γενικού Γραμματέα
Αποκεντρωμένης Διοίκησης
Ο Διευθυντής Δασών Ν. Έβρου
ΧΡΗΣΤΟΣ ΖΗΛΙΑΣΚΟΠΟΥΛΟΣ

ΑΝΗΚΕΙ ΣΤΗΝ ΥΠ ΑΡΙΘΜ.....14.394/30.08.11
ΑΠΟΦΑΣΗ ΚΗΡΥΞΗΣ ΑΝΑΔΑΣΩΤΕΑΣ ΕΚΤΑΣΗΣ

ΤΟΠΟΓΡΑΦΙΚΟ ΔΙΑΓΡΑΜΜΑ



ΠΕΡΙΟΧΗ: ΑΓΡΟΚΤΗΜΜΑ ΔΙΚΕΛΛΩΝ ΔΗΜΟΥ ΑΛΕΞΑΝΔΡΟΥΠΟΛΗΣ
ΔΑΣΙΚΗ ΘΕΣΗ: ΤΡΙΓΩΝΟΜΕΤΡΙΚΟ ΦΙΛΙΤΣΑ
ΕΜΒΛΑΔΟ ΑΝΑΔΑΣΩΤΕΑΣ ΕΚΤΑΣΗΣ :
Ε (1,2,3,.....,12,1) = 2500 τ.μ.
ΣΥΣΤΗΜΑ ΣΥΝΤΕΤΑΓΜΕΝΩΝ ΕΓΣΑ 87
ΚΛΙΜΑΚΑΣ 1 : 5000

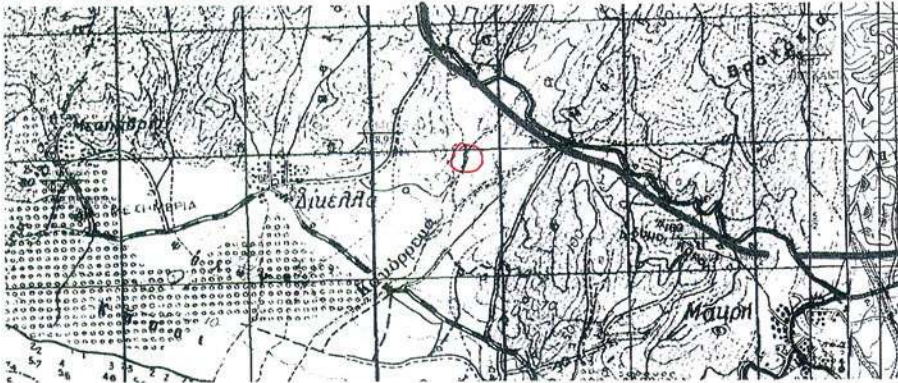


ΠΙΝΑΚΑΣ ΣΥΝΤΕΤΑΓΜΕΝΩΝ

1.X=644239.6889	Y=4525068.3832
2.X=644283.8703	Y=4525187.4315
3.X=644271.2009	Y=4525199.7549
4.X=644270.5160	Y=4525215.1591
5.X=644269.9885	Y=4525227.0253
6.X=644274.9675	Y=4525249.3906
7.X=644266.3993	Y=4525285.4540
8.X=644259.9011	Y=4525276.7759
9.X=644264.3525	Y=4525241.1751
10.X=644251.6831	Y=4525215.1591
11.X=644255.7921	Y=4525190.8547
12.X=644260.5859	Y=4525167.5773

ΧΑΡΤΗΣ ΠΕΡΙΟΧΗΣ ΜΕ ΚΛΙΜΑΚΑ 1:50000, ΟΠΟΥ ΦΑΙΝΕΤΑΙ Η ΕΚΤΑΣΗ ΠΟΥ ΚΥΡΗΣΕΤΑΙ ΑΝΑΔΑΣΩΤΕΑ ΜΕ ΤΗΝ ΥΠ ΑΡΙΘΜ.....14.394/30.08.11... ΑΠΟΦΑΣΗ Δ/ΝΤΗ ΔΑΣΩΝ Ν ΕΒΡΟΥ

○: ΘΕΣΗ ΕΚΤΑΣΗΣ



Ο ΣΥΝΤΑΚΤΗΣ
ΑΛΕΞ/ΠΟΛΗ 05-08-2011

ΠΙΣΤΟΛΑΣ ΓΕΩΡΓΙΟΣ
ΔΑΣΟΛΟΓΟΣ
ΜΕ Α' ΒΑΘΜΟ

Ο ΔΑΣΑΡΧΗΣ
ΑΛΕΞ/ΠΟΛΗ 05-08-2011

ΜΠΑΚΑΛΑΓΗΣ ΖΑΧΑΡΙΑΣ
ΔΑΣΟΛΟΓΟΣ
ΜΕ Α' ΒΑΘΜΟ

Ο ΔΙΕΥΘΥΝΤΗΣ ΔΑΣΩΝ
Ν.ΕΒΡΟΥ
ΑΛΕΞ/ΠΟΛΗ 30.08.2011



Χρήστος Τ. Ζηλασκόπουλος
Π.Ε.Τ. Τεχνικός (Δασολόγος) με Α' Βαθμό
Π.Ε.Τ. Τεχνικός (Δασολόγος) με Α' Βαθμό

ΕΘΝΙΚΟ ΤΥΠΟΓΡΑΦΕΙΟ

Για τεχνικούς λόγους στο σχεδιάγραμμα, έγινε σμίκρυνση, κατά ποσοστό **83%**

Αριθμ. 3050

(4)

Κήρυξη ως αναδασωτέας έκτασης εμβαδού 1,763 στρεμ., που βρίσκεται στην θέση «Μεγάλος Κατήφορος» Τοπικής Κοινότητας Καπλανίου, Δημοτικής Ενότητας Κορώνης, Δήμου Πύλου - Νέστορος, Νομού Μεσσηνίας.

Ο ΓΕΝΙΚΟΣ ΓΡΑΜΜΑΤΕΑΣ ΑΠΟΚΕΝΤΡΩΜΕΝΗΣ
ΔΙΟΙΚΗΣΗΣ ΠΕΛΟΠΟΝΝΗΣΟΥ,
ΔΥΤΙΚΗΣ ΕΛΛΑΔΑΣ ΚΑΙ ΙΟΝΙΟΥ

Έχοντας υπόψη:

1. Τις δ/ξεις του αρ. 117 παρ. 3 του Συντάγματος.
2. Τις δ/ξεις του άρθρου 90 του Π.Δ. 63/2005 «Κωδικοποίηση νομοθεσίας για την Κυβέρνηση και τα Κυβερνητικά όργανα».
3. Τις δ/ξεις του Ν. 3852/2010 «Νέα Αρχιτεκτονική της Αυτοδιοίκησης και της Αποκεντρωμένης Διοίκησης - Πρόγραμμα Καλλικράτης».
4. Τις δ/ξεις του Π.Δ. 139/2010 «Οργανισμός της Αποκεντρωμένης Διοίκησης Πελοποννήσου, Δυτικής Ελλάδας και Ιονίου».
5. Τις δ/ξεις του Ν. 3208/2003 «Προστασία των Δασικών οικοσυστημάτων κ.λ.π.».
6. Τις δ/ξεις του Ν. 998/79 «περί προστασίας των δασών κ.λ.π.» και ειδικότερα του άρθρου 41 παρ.1 και του άρθρου 38 παρ.1.
7. Τις δ/γές του Υπουργείου Γεωργίας:
α) 160417/1180/8-7-80 β) 182447/3049/24-9-80
8. Την αριθ. 4753/22-06-2011 πρόταση του Δασαρχείου Καλαμάτας περί κηρύξεως αναδασωτέας, της αναφερομένης στο θέμα έκτασης, αποφασίζουμε:

Κηρύσσουμε ως αναδασωτέα έκταση δημόσιο δάσος, το οποίο καταστράφηκε από πυρκαγιά, την 03-12-2010, με σκοπό την προστασία για την επαναδημιουργία της βλάστησης, εμβαδού ενός στρέμματος και επτακοσίων εξήντα τριών χιλιοστών (1,763 στρεμ.), που βρίσκεται στην θέση «Μεγάλος Κατήφορος» Τοπικής Κοινότητας Καπλανίου, Δημοτικής Ενότητας Κορώνης, Δήμου Πύλου- Νέστορος, Νομού Μεσσηνίας, προσδιορίζεται από τα σημεία: Α, Β, Γ, ..., Η, Α και έχει όρια:

Ανατολικά:	Με δημόσιο δάσος
Δυτικά:	Με δημόσιο δάσος
Βόρεια:	Με δημόσιο δάσος
Νότια:	Με επαρχιακή οδό

Όπως περιγράφεται στην από 02-05-2011 έκθεση αυτοψίας του Δασοπόνου του Δασαρχείου Καλαμάτας Κυριάκου Πίκουλα και εμφανίζεται στο από 02-05-2011 συνημμένο τοπογραφικό διάγραμμα κλίμακας 1:1000 της ίδιας και αποτελεί αναπόσπαστο μέρος της παρούσας. Προβλέπεται φυσική αναγέννηση της δασικής βλάστησης που καταστράφηκε.

Από την εφαρμογή των κανονιστικών διατάξεων της απόφασης αυτής δεν προκαλείται δαπάνη σε βάρος του κρατικού προϋπολογισμού σύμφωνα με το άρθρο 90 του Π.Δ. 63/2005 «κωδικοποίηση της νομοθεσίας για την Κυβέρνηση και τα Κυβερνητικά όργανα» (Φ.Ε.Κ. 98 Α΄/22-04-05).

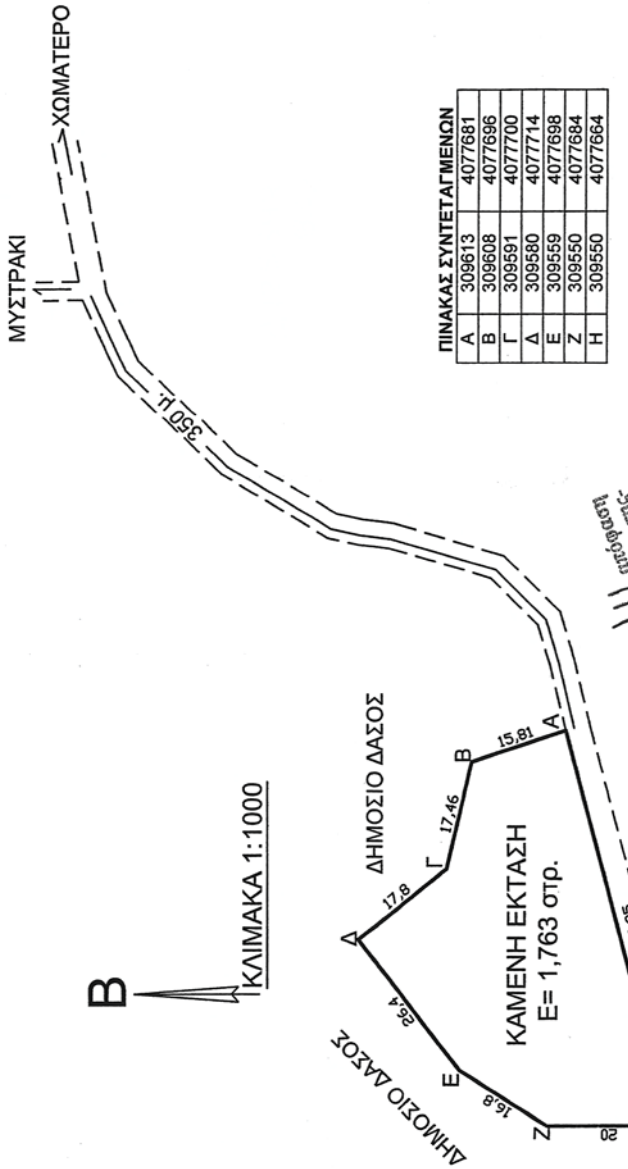
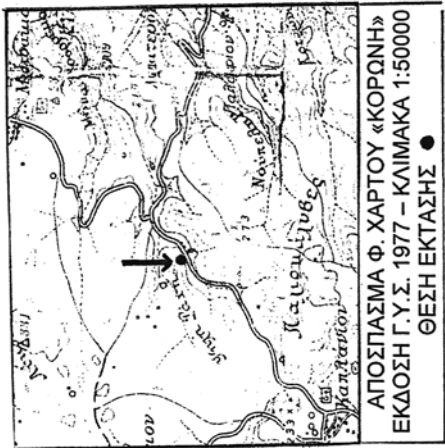
Η απόφαση αυτή να δημοσιευθεί στην Εφημερίδα της Κυβερνήσεως.

Πάτρα, 5 Αυγούστου 2011

Ο Γενικός Γραμματέας Αποκεντρωμένης Διοίκησης
ΑΝΑΣΤΑΣΙΟΣ ΑΠΟΣΤΟΛΟΠΟΥΛΟΣ

ΤΟΠΟΓΡΑΦΙΚΟ ΔΙΑΓΡΑΜΜΑ

ΔΗΜΟΣΙΟΥ ΔΑΣΟΥΣ ΕΜΒΑΔΟΥ 1,763 στρ. ΣΤΗ ΘΕΣΗ " ΜΕΓΑΛΟΣ ΚΑΤΗΦΟΡΟΣ " ΠΕΡΙΟΧΗΣ ΤΟΠΙΚΗΣ ΚΟΙΝΟΤΗΤΑΣ ΚΑΠΛΑΝΙΟΥ ΔΗΜΟΤΙΚΗΣ ΕΝΟΤΗΤΑΣ ΚΟΡΩΝΗΣ ΤΟΥ ΔΗΜΟΥ ΠΥΛΟΥ - ΝΕΣΤΟΡΟΣ ΤΟΥ ΟΠΟΙΟΥ Η ΔΑΣΙΚΗ ΒΛΑΣΤΗΣΗ ΚΑΤΑΣΤΡΑΦΗΚΕ ΑΠΟ ΠΥΡΚΑΓΙΑ ΤΗΝ 3-12-2010 ΠΟΥ ΘΑ ΚΗΡΥΧΘΕΙ ΩΣ ΑΝΑΔΑΣΩΤΕΑ ΕΚΤΑΣΗ



ΠΙΝΑΚΑΣ ΣΥΝΤΕΤΑΓΜΕΝΩΝ

Α	309613	4077681
Β	309608	4077696
Γ	309591	4077700
Δ	309580	4077714
Ε	309559	4077698
Ζ	309550	4077684
Η	309550	4077664

ΕΘΝΙΚΟ ΤΥΠΟΓΡΑΦΕΙΟ
Για τεχνικούς λόγους στο σχεδιάγραμμα, έγινε σμίκρυνση, κατά ποσοστό **83%**

Πάτρα 5/...../2011
Ο Γενικός Γραμματέας
Αποκεντρωμένης Διοίκησης
Πελοπόννησ, Δυτ. Ελλάδας & Ιονίου

Αναστάσιος Αποστολόπουλος

ΚΑΠΛΑΝΙ - ΕΠΙΣΤΡΑΤΗΓΙΚΟΙΣ

ΚΑΠΛΑΝΙ

2011

ΠΥΛΟΣ 2 - 5 - 2011
Ο ΣΥΝΤΑΚΤΗΣ

ΚΥΡΙΑΚΟΣ ΠΙΚΟΥΛΑΣ
ΔΑΣΟΠΟΝΟΣ

ΕΛΛΗΝΙΚΗ ΔΗΜΟΚΡΑΤΙΑ
ΥΠΟΥΡΓΕΙΟ ΠΕΡΙΒΑΛΛΟΝΤΟΣ, ΑΝΤΙΚΑΤΑΣΤΡΟΦΗΣ ΚΑΙ ΚΛΙΜΑΤΟΣ
ΕΠΙΧΕΙΡΗΣΙΑΚΟ ΠΡΟΓΡΑΜΜΑ «ΑΝΑΔΕΙΞΗ ΚΑΙ ΠΡΟΣΤΑΣΙΑ ΤΗΣ ΒΙΟΛΟΓΙΚΗΣ ΠΟΛΥΠΛΗΘΥΝΣΗΣ»
ΠΡΟΣΧΕΔΙΟ ΔΙΑΧΕΙΡΙΣΗΣ ΔΑΣΩΝ
Αρ. Πρωτ. 10000/2011
10000/2011

ΑΥΤΟΓΡΑΦΟΝ

ΕΠΙΣΤΡΑΤΗΓΙΚΟΣ ΠΑΥΛΟΣ ΔΙΟΙΚΗΤΙΚΟΣ

