Signature Not Verified
Digitally signed by VARVARA ZACHARAKI
Date: 2016.10.25 12:03:44 EEST
Reason: Signed PDF (embedded)
Location: Athens, Ethniko Typografio

ΕΦΗΜΕΡΙΔΑ ΤΗΣ ΚΥΒΕΡΝΗΣΕΩΣ

ΤΗΣ ΕΛΛΗΝΙΚΗΣ ΔΗΜΟΚΡΑΤΙΑΣ

25 Οκτωβρίου 2016 | ΤΕΥΧΟΣ ΤΕΤΑΡΤΟ | Αρ. Φύλλου **326**

ΠΕΡΙΕΧΟΜΕΝΑ

ΑΠΟΦΑΣΕΙΣ

1 Κήρυξη ως αναδασωτέας έκτασης δάσους με εμβαδόν «δεκαεφτά χιλιάδες διακόσια ογδόντα πέντε τετραγωνικά μέτρα και δεκαπέντε εκατοστά του τετραγωνικού μέτρου» (17.285,15 τ.μ.), που βρίσκεται στη θέση «Καστρί» Δημοτικής Κοινότητας Πολυγύρου, Δημοτικής Ενότητας Πολυγύρου του Δήμου Πολυγύρου, Περιφερειακής Ενότητας Χαλκιδικής.

2 Κήρυξη ως αναδασωτέας έκτασης δημόσιου δάσους με εμβαδόν «έντεκα χιλιάδες εκατόν εξήντα εννιά τετραγωνικά μέτρα και ογδόντα πέντε εκατοστά του τετραγωνικού μέτρου» (11.169,85 τ.μ.), που βρίσκεται στη θέση «Μερούδα» Δημοτικής Κοινότητας Βάβδου, Δημοτικής Ενότητας Πολυγύρου του Δήμου Πολυγύρου, Περιφερειακής Ενότητας Χαλκιδικής.

3 Κήρυξη αναδασωτέας λόγω πυρκαγιάς, έκτασης εμβαδού 225,634 στρ. του συνιδιόκτητου δάσους, στη θέση «Προφήτης Ηλίας» της Τ. Κ. Πόρρων του Δήμου Δίου - Ολύμπου Νομού Πιερίας.

ΑΠΟΦΑΣΕΙΣ

Αριθ. 12719 (1)

Κήρυξη ως αναδασωτέας έκτασης δάσους με εμβαδόν «δεκαεφτά χιλιάδες διακόσια ογδόντα πέντε τετραγωνικά μέτρα και δεκαπέντε εκατοστά του τετραγωνικού μέτρου» (17.285,15 τ.μ.), που βρίσκεται στη θέση «Καστρί» Δημοτικής Κοινότητας Πολυγύρου, Δημοτικής Ενότητας Πολυγύρου του Δήμου Πολυγύρου, Περιφερειακής Ενότητας Χαλκιδικής.

Ο ΓΕΝΙΚΟΣ ΓΡΑΜΜΑΤΕΑΣ
ΑΠΟΚΕΝΤΡΩΜΕΝΗΣ ΔΙΟΙΚΗΣΗΣ
ΜΑΚΕΔΟΝΙΑΣ - ΘΡΑΚΗΣ

Έχοντας υπόψη:

1. Τις διατάξεις των άρθρων 24 παρ. 1 και 117 παρ. 3 του Συντάγματος της Χώρας.

2. Τις διατάξεις του Ν. 998/1979 «περί προστασίας των δασών και των δασικών εν γένει εκτάσεων της Χώρας» (ΦΕΚ 289/Α/29-12-1979) και ειδικότερα του άρθρου 38 παρ. 1 (όπως τροποποιήθηκε από την παρ. 1 άρθρου 35 του Ν. 4280/2014 και ισχύει σήμερα) και του άρθρου 41 παρ. 1 και 3.

3. Τις σχετικές με το αντικείμενο του θέματος υπ' αριθ. 160417/1180/8-7-1980 και 182447/3049/24-9-1980 εγκύκλιες διαταγές του Υπουργείου Γεωργίας.

4. Την υπ' αριθ. 838/2002 απόφαση του Σ.τ.Ε. καθώς και τις υπ' αριθ. 105204/2793/31-7-2002, 87355/363/14-3-2007 κ.λπ. σχετικές εγκύκλιες διαταγές Υπ. Αγρ. Αν. και Τροφίμων.

5. Τις διατάξεις του Ν. 3208/2003 «περί προστασίας των δασικών οικοσυστημάτων, κατάρτιση δασολογίου, ρύθμιση εμπραγμάτων δικαιωμάτων επί δασών και δασικών εν γένει εκτάσεων και άλλες διατάξεις» (ΦΕΚ 303/Α/24-12-2003).

6. Το άρθρο 36 παρ. 3 του Ν. 3698/2008 «περί ρυθμίσεων θεμάτων κτηνοτροφίας και άλλες διατάξεις» (ΦΕΚ 198/Α/2-10-2008), όπως τροποποιήθηκε από την παρ. 3 του άρθρου 35 του Ν. 4280/2014 καθώς και τα οριζόμενα της υπ' αριθ. 97870/2248/7-5-2009 διαταγής του Υπ. Αγρ. Αν. και Τροφίμων «περί οδηγιών για εφαρμογή του άρθρου 36 του Ν. 3698/2008», σε ότι αφορά την ισχύ των μη τροποποιημένων διατάξεων.

7. Τις διατάξεις του Ν. 3861/2010 (ΦΕΚ 112/Α/13-7-2010) «Ενίσχυση της διαφάνειας με την υποχρεωτική ανάρτηση νόμων και πράξεων των κυβερνητικών, διοικητικών και αυτοδιοικητικών οργάνων στο διαδίκτυο «Πρόγραμμα Διαύγεια» και άλλες διατάξεις».

8. Τις διατάξεις του Ν. 3852/2010 (ΦΕΚ 87/Α/2010) για τη «Νέα Αρχιτεκτονική της Αυτοδιοίκησης και της Αποκεντρωμένης Διοίκησης - Πρόγραμμα Καλλικράτης» σε συνδυασμό με τις διατάξεις του Π.δ. 142/2010 (ΦΕΚ 235/Α/2010).

9. Την υπ' αριθ. 221525/4195/21-9-2011 διαταγή Υ.Π.Ε.Κ.Α. «περί αρμοδιότητας εκδίκασης αιτήσεων ακύρωσης κατά των αποφάσεων κήρυξης αναδάσωσης στα πλαίσια της διαδικασίας των άρθρ. 38 και 41 Ν. 998/1979 και των αποφάσεων των Δευτεροβάθμιων Επιτροπών Επιλύσεως Δασικών Αμφισβητήσεων στα πλαίσια της διαδικασίας του άρθρ. 14 Ν. 998/1979».

10. Το άρθρο 26 του Ν. 4061/2012 (ΦΕΚ 66 Α΄) και οι υπ' αριθ. 133356/3733/26-07-2013, 169536/1516/19-04-2012 και 179200/5059/20-12-2012 εγκύκλιοι δ/γές του Υ.Π.Ε.Κ.Α., σύμφωνα με τις οποίες, «...οι αποφάσεις κήρυξης των εκτάσεων ως αναδασωτέων με τους σχετικούς χάρτες που τις συνοδεύουν, αποστέλλονται στον ΟΠΕΚΕΠΕ, προκειμένου να εξαιρεθούν οι εκτάσεις αυτές από την οικονομική ενίσχυση που δίδεται στους κτηνοτρόφους που τις έβοσκαν πριν την πυρκαγιά, αφού πλέον δεν θα βόσκονται».

11. Την υπ' αριθ. 14124/11-03-2011 απόφαση του Γενικού Γραμματέα Α.Δ.Μ.Θ. για τον ορισμό υπαλλήλων ως αναπληρωτών Προϊσταμένων των Δ/νσεων Δασών, Δ/νσεων Αναδασώσεων, Δ/νσεων Αγροτικών Υποθέσεων και των Δασαρχείων.

12. Την υπ' αριθ. 99386/06-11-2014 απόφαση του Γενικού Γραμματέα Α.Δ.Μ.Θ. (Φ.Ε.Κ. 3105/18-11-2014/Β΄) περί ανάθεσης άσκησης αρμοδιοτήτων σε οργανικές μονάδες της Αποκεντρωμένης Διοίκησης Μακεδονίας - Θράκης και παροχή εξουσιοδότησης υπογραφής πράξεων και εγγράφων «Με εντολή Γενικού Γραμματέα» στους προϊστάμενους των οργανικών μονάδων της Αποκεντρωμένης Διοίκησης Μακεδονίας - Θράκης.

13. Την υπ' αριθ. 4/06-02-2015 (ΦΕΚ: 06-02-2015) πράξη Υπουργικού Συμβουλίου σε συνδυασμό με τα οριζόμενα των υπ' αριθ. 11237/9-2-2015 και 11675/10-02-2015 εγγράφων της Δ/νσης Διοίκησης - Τμήματος Προσωπικού Α.Δ.Μ.Θ. «περί άσκησης καθηκόντων Γενικού Γραμματέα της Α.Δ.Μ.Θ», καθώς και το άρθρο 56 του Ν. 4257/2014 (ΦΕΚ Α΄/1993).

14. Το υπ’ αριθ. Γ39682/28-4-2015 έγγραφο του Εθνικού Τυπογραφείου για «Υποχρεωτική (από 1.7.2015) αποστολή εγγράφων για δημοσίευση στο Φύλλο της Εφημερίδας της Κυβέρνησης με χρήση τεχνολογιών πληροφορικής και επικοινωνιών και προηγμένης ηλεκτρονικής υπογραφής», η οποία κοινοποιήθηκε με την υπ' αριθ. οικ. 41451/2-6-2015 διαταγή της Διεύθυνσης Διοίκησης της Α.Δ.Μ.Θ.

15. Την υπ' αριθ. 12642/10-06-2016 πρόταση - αναφορά του Δασαρχείου Πολυγύρου σχετικά με την κήρυξη ως αναδασωτέας της αναφορικά με το αντικείμενο του θέματος έκτασης, που σύμφωνα με την συνημμένη σε αυτήν από 09-06-2016 έκθεση αυτοψίας και φωτοερμηνείας του Δασολόγου Μαρίνου Κουλουσιάνη, αποτελούσε δάσος αειφύλλων πλατύφυλλων, μέσου βαθμού συγκόμωσης 0,80 τα έτη 1945 έως και 1960. Έκτοτε, τμηματικά έως το 1979 και στο σύνολο της μέχρι το 2009, η εν λόγω έκταση απώλεσε τη δασική βλάστηση εξαιτίας εκχέρσωσης με χρήση μηχανικών μέσων, ενώ παράλληλα εναποτέθηκαν σε αυτή μπάζα καλύπτοντας και την όποια δασική Βλάστηση είχε μείνει και σήμερα εμφανίζει πλέον μη δασική μορφή, ως χώρος απόθεσης μπάζων και σκουπιδιών, αποφασίζουμε:

Κηρύσσουμε ως αναδασωτέα, έκταση δάσους με εμβαδόν «δεκαεφτά χιλιάδες διακόσια ογδόντα πέντε τετραγωνικά μέτρα και δεκαπέντε εκατοστά του τετραγωνικού μέτρου» (17.285,15 τ.μ.), που βρίσκεται στη θέση «Καστρί» Δημοτικής Κοινότητας Πολυγύρου, Δημοτικής Ενότητας Πολυγύρου του Δήμου Πολυγύρου, Περιφερειακής Ενότητας Χαλκιδικής, Περιφερειακής Ενότητας Χαλκιδικής, όπως αυτή αποτυπώνεται με στοιχεία Α-Β-Γ-...-Β1-Γ1-Α στο συνημμένο στην παρούσα απόφαση απόσπασμα χάρτη Γ.Υ.Σ. κλίμακας 1:50.000 και στο εξαρτημένο από το εθνικό τριγωνομετρικό δίκτυο της χώρας τοπογραφικό σχεδιάγραμμα κλίμακας 1:2.500 σε Σύστημα Συντεταγμένων ΕΓΣΑ ’87, με όρια:

Βόρεια: Δημόσιο Δάσος αειφύλλων πλατύφυλλων.

Νότια: Δημόσιο Δάσος αειφύλλων πλατύφυλλων.

Ανατολικά: Δημόσιο Δάσος αειφύλλων πλατύφυλλων.

Δυτικά: Οδός.

Σκοπός της κήρυξης της ανωτέρω έκτασης ως αναδασωτέας είναι η διατήρηση του δασικού της χαρακτήρα, η αποκατάσταση του παλαιότερα υφιστάμενου δάσους αειφύλλων πλατύφυλλων μέσου Βαθμού συγκόμωσης 0,80 και ο αποκλεισμός της διάθεσης της για άλλη χρήση.

Κατά της παρούσας απόφασης επιτρέπεται υποβολή αίτησης ακύρωσης στο Τριμελές Διοικητικό Εφετείο Θεσσαλονίκης, εντός προθεσμίας εξήντα (60) ημερών, αρχόμενη από την επομένη της δημοσίευσης της τις ιδίας προθεσμίας (άρθρο 46 Π.δ. 18/1989).

Επίσης, έχοντας υπόψη τις διατάξεις της παρ. 3 του άρθρου 35 του Ν. 4280/2014-09-2008, σε συνδυασμό με το ότι σε εφαρμογή του άρθρου 44 παρ. 4 του Ν. 998/1979 σύμφωνα με τη διαδικασία ως αυτή ερμηνεύεται στην σκέψη 8 της με αριθμό 5390/2012 απόφασης του ΣτΕ, κατά της παρούσας απόφασης επιτρέπεται υποβολή αίτησης οποιουδήποτε έχει έννομο συμφέρον προς τον οικείο Γενικό Γραμματέα Αποκεντρωμένης Διοίκησης, για ανάκληση ή τροποποίηση για οποιαδήποτε πραγματική ή νομική αιτία της πράξης αναδάσωσης.

Με την παρούσα απόφαση δεν προκαλείται δαπάνη σε βάρος του Κρατικού Προϋπολογισμού και η αναδάσωση της έκτασης πρόκειται να επέλθει μέσω φυσικής αναγέννησης.

Η απόφαση αυτή να δημοσιευθεί στην Εφημερίδα της Κυβερνήσεως.

Θεσσαλονίκη 23 Αυγούστου 2016

Ο Ασκών καθήκοντα Γενικού Γραμματέα
Αποκεντρωμένης Διοίκησης

ΝΙΚΗΤΑΣ ΦΡΑΓΚΙΣΚΑΚΗΣ

ΤΟΠΟΓΡΑΦΙΚΟ ΔΙΑΓΡΑΜΜΑ

τασης εμβαδού 17.285,15 τ.μ. που κείται στη θέση «Καστρίν», Δημοτικής Κοινότητας Πολυγύρου, Δημοτικής Ενότητας Πολυγύρου, του Δήμου Πολυγύρου, Π.Ε. Χαλκιδικής και απεικονίζεται υπ στοιχεία Α-Β-Γ-...Β1-Γ1-Α για την οποία διαπιστώνεται ότι εκχερσώθηκε με χρήση μηχανικών μέσων και εν συνεχεία μπαζώθηκε τόσο κατά το παρελθόν όσο και πρόσφατα

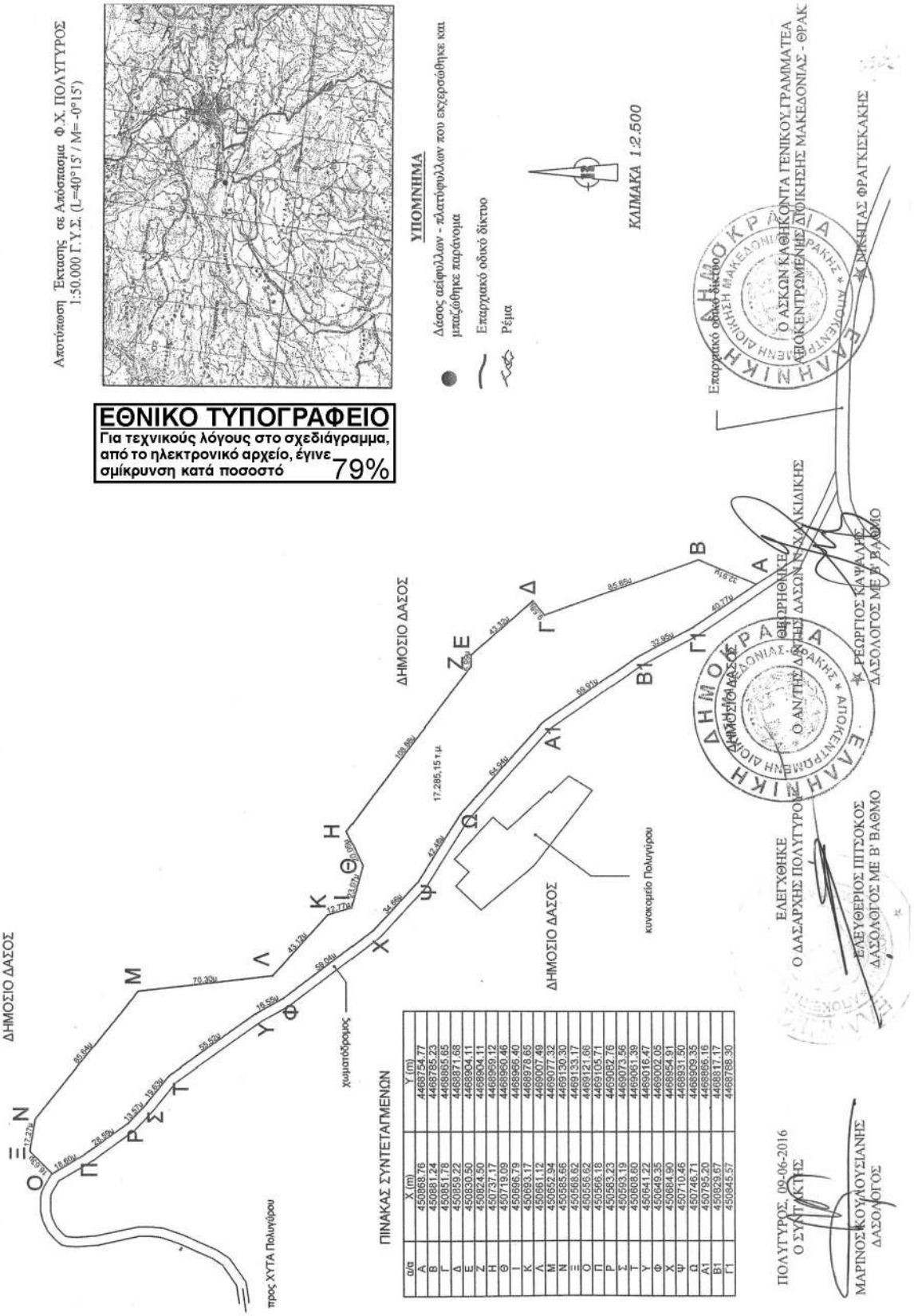

Αριθ. 11394 (2)

Κήρυξη ως αναδασωτέας έκτασης δημόσιου δάσους με εμβαδόν «έντεκα χιλιάδες εκατόν εξήντα εννιά τετραγωνικά μέτρα και ογδόντα πέντε εκατοστά του τετραγωνικού μέτρου» (11.169,85 τ.μ.), που βρίσκεται στη θέση «Μερούδα» Δημοτικής Κοινότητας Βάβδου, Δημοτικής Ενότητας Πολυγύρου του Δήμου Πολυγύρου, Περιφερειακής Ενότητας Χαλκιδικής.

Ο ΓΕΝΙΚΟΣ ΓΡΑΜΜΑΤΕΑΣ
ΑΠΟΚΕΝΤΡΩΜΕΝΗΣ ΔΙΟΙΚΗΣΗΣ
ΜΑΚΕΔΟΝΙΑΣ - ΘΡΑΚΗΣ

Έχοντας υπόψη:

1. Τις διατάξεις των άρθρων 24 παρ. 1 και 117 παρ. 3 του Συντάγματος της Χώρας.

2. Τις διατάξεις του Ν. 998/1979 «περί προστασίας των δασών και των δασικών εν γένει εκτάσεων της Χώρας» (ΦΕΚ 289/Α/29-12-1979) και ειδικότερα του άρθρου 38 παρ. 1 (όπως τροποποιήθηκε από την παρ. 1 άρθρου 35 του Ν. 4280/2014 και ισχύει σήμερα) και του άρθρου 41 παρ. 1 και 3.

3. Τις σχετικές με το αντικείμενο του θέματος υπ' αριθ. 160417/1180/8-7-1980 και 182447/3049/24-9-1980 εγκύκλιες διαταγές του Υπουργείου Γεωργίας.

4. Την υπ' αριθ. 838/2002 απόφαση του Σ.τ.Ε. καθώς και τις υπ' αριθ. 105204/2793/31-7-2002, 87355/363/14-3-2007 κ.λπ. σχετικές εγκύκλιες διαταγές Υπ. Αγρ. Αν. και Τροφίμων.

5. Τις διατάξεις του Ν. 3208/2003 «περί προστασίας των δασικών οικοσυστημάτων, κατάρτιση δασολογίου, ρύθμιση εμπραγμάτων δικαιωμάτων επί δασών και δασικών εν γένει εκτάσεων και άλλες διατάξεις» (ΦΕΚ 303/Α/24-12-2003).

6. Το άρθρο 36 παρ. 3 του Ν. 3698/2008 «περί ρυθμίσεων θεμάτων κτηνοτροφίας και άλλες διατάξεις» (ΦΕΚ 198/Α/2-10-2008), όπως τροποποιήθηκε από την παρ. 3 του άρθρου 35 του Ν. 4280/2014 καθώς και τα οριζόμενα της υπ' αριθ. 97870/2248/7-5-2009 διαταγής του Υπ. Αγρ. Αν. και Τροφίμων «περί οδηγιών για εφαρμογή του άρθρου 36 του Ν. 3698/2008», σε ότι αφορά την ισχύ των μη τροποποιημένων διατάξεων.

7. Τις διατάξεις του Ν. 3861/2010 (ΦΕΚ 112/Α/13-7-2010) «Ενίσχυση της διαφάνειας με την υποχρεωτική ανάρτηση νόμων και πράξεων των κυβερνητικών, διοικητικών και αυτοδιοικητικών οργάνων στο διαδίκτυο «Πρόγραμμα Διαύγεια» και άλλες διατάξεις».

8. Τις διατάξεις του Ν. 3852/2010 (ΦΕΚ 87/Α/2010) για τη «Νέα Αρχιτεκτονική της Αυτοδιοίκησης και της Αποκεντρωμένης Διοίκησης - Πρόγραμμα Καλλικράτης» σε συνδυασμό με τις διατάξεις του Π.δ. 142/2010 (ΦΕΚ 235/Α/2010).

9. Την υπ' αριθ. 221525/4195/21-9-2011 διαταγή Υ.Π.Ε.Κ.Α. «περί αρμοδιότητας εκδίκασης αιτήσεων ακύρωσης κατά των αποφάσεων κήρυξης αναδάσωσης στα πλαίσια της διαδικασίας των άρθρ. 38 και 41 Ν. 998/1979 και των αποφάσεων των Δευτεροβάθμιων Επιτροπών Επιλύσεως Δασικών Αμφισβητήσεων στα πλαίσια της διαδικασίας του άρθρ. 14 Ν. 998/1979».

10. Το άρθρο 26 του Ν. 4061/2012 (ΦΕΚ 66 Α΄) και οι υπ' αριθ. 133356/3733/26-07-2013, 169536/1516/19-04-2012 και 179200/5059/20-12-2012 εγκύκλιοι δ/γές του Υ.Π.Ε.Κ.Α., σύμφωνα με τις οποίες, «...οι αποφάσεις κήρυξης των εκτάσεων ως αναδασωτέων με τους σχετικούς χάρτες που τις συνοδεύουν, αποστέλλονται στον ΟΠΕΚΕΠΕ, προκειμένου να εξαιρεθούν οι εκτάσεις αυτές από την οικονομική ενίσχυση που δίδεται στους κτηνοτρόφους που τις έβοσκαν πριν την πυρκαγιά, αφού πλέον δεν θα βόσκονται».

11. Την υπ' αριθ. 14124/11-03-2011 απόφαση του Γενικού Γραμματέα Α.Δ.Μ.Θ. για τον ορισμό υπαλλήλων ως αναπληρωτών Προϊσταμένων των Δ/νσεων Δασών, Δ/νσεων Αναδασώσεων, Δ/νσεων Αγροτικών Υποθέσεων και των Δασαρχείων.

12. Την υπ' αριθ. 99386/06-11-2014 απόφαση του Γενικού Γραμματέα Α.Δ.Μ.Θ. (Φ.Ε.Κ. 3105/18-11-2014/Β΄) περί ανάθεσης άσκησης αρμοδιοτήτων σε οργανικές μονάδες της Αποκεντρωμένης Διοίκησης Μακεδονίας - Θράκης και παροχή εξουσιοδότησης υπογραφής πράξεων και εγγράφων «Με εντολή Γενικού Γραμματέα» στους προϊστάμενους των οργανικών μονάδων της Αποκεντρωμένης Διοίκησης Μακεδονίας - Θράκης.

13. Την υπ' αριθ. 4/06-02-2015 (ΦΕΚ: 06-02-2015) πράξη Υπουργικού Συμβουλίου σε συνδυασμό με τα οριζόμενα των υπ' αριθ. 11237/9-2-2015 και 11675/10-02-2015 εγγράφων της Δ/νσης Διοίκησης - Τμήματος Προσωπικού Α.Δ.Μ.Θ. «περί άσκησης καθηκόντων Γενικού Γραμματέα της Α.Δ.Μ.Θ.», καθώς και το άρθρο 56 του Ν. 4257/2014 (ΦΕΚ Α΄/93).

14. Το υπ’ αριθ. Γ39682/28-4-2015 έγγραφο του Εθνικού Τυπογραφείου για «Υποχρεωτική (από 1.7.2015) αποστολή εγγράφων για δημοσίευση στο τεύχος της Εφημερίδας της Κυβερνήσεως με χρήση τεχνολογιών πληροφορικής και επικοινωνιών και προηγμένης ηλεκτρονικής υπογραφής», η οποία κοινοποιήθηκε με την υπ' αριθ. οικ. 41451/2-6-2015 διαταγή της Διεύθυνσης Διοίκησης της Α.Δ.Μ.Θ.

15. Την υπ' αριθ. 11240/26-05-2016 πρόταση - αναφορά του Δασαρχείου Πολυγύρου σχετικά με την κήρυξη ως αναδασωτέας έκτασης, που σύμφωνα με την συνημμένη σε αυτήν από 26-05-2016 έκθεση αυτοψίας και φωτοερμηνείας του Δασολόγου Μαρίνου Κουλουσιάνη, το έτος 1945 η εν λόγω έκταση αποτελούσε δάσος αειφύλλων πλατύφυλλων μέσου Βαθμού συγκόμωσης 0,70, σε συνέχεια ευρύτερου δάσους παρόμοιας μορφής προς όλες τις κατευθύνσεις πλην της νότιας.

Έκτοτε και τμηματικά, η έκταση απώλεσε τη δασική βλάστηση εξαιτίας εκχέρσωσης, ενώ μέχρι το 1979 καλλιεργήθηκε και εμφανίζει πλέον αγροτική μορφή, την οποία διατηρεί μέχρι σήμερα ως ανομήλικος ελαιώνας, αποφασίζουμε:

Κηρύσσουμε ως αναδασωτέα, έκταση δημόσιου δάσους με εμβαδόν «έντεκα χιλιάδες εκατόν εξήντα εννιά τετραγωνικά μέτρα και ογδόντα πέντε εκατοστά του τετραγωνικού μέτρου» (11.169,85 τ.μ.), που βρίσκεται στη θέση «Μερούδα» Δημοτικής Κοινότητας Βάβδου, Δημοτικής Ενότητας Πολυγύρου του Δήμου Πολυγύρου, Περιφερειακής Ενότητας Χαλκιδικής, όπως αυτή απο-

τυπώνεται με στοιχεία κορυφών Α-Β-Γ-...-Ν-Ξ-Ο-Α στο συνημμένο στην παρούσα απόφαση απόσπασμα χάρτη Γ.Υ.Σ. κλίμακας 1:50.000 και στο εξαρτημένο από το εθνικό τριγωνομετρικό δίκτυο της χώρας τοπογραφικό διάγραμμα κλίμακας 1:2.000 σε Σύστημα Συντεταγμένων ΕΓΣΑ ’87, με σημερινά όρια:

Βόρεια: Μη δασικής μορφής έκταση.

Νότια: Μη δασικής μορφής έκταση.

Ανατολικά: Μη δασικής μορφής έκταση.

Δυτικά: Μη δασικής μορφής έκταση.

Σκοπός της κήρυξης της ανωτέρω έκτασης ως αναδασωτέας είναι η διατήρηση του δασικού της χαρακτήρα, η αποκατάσταση του παλαιότερα υφιστάμενου δάσους αειφύλλων πλατύφυλλων μέσου βαθμού συγκόμωσης 0,70 και ο αποκλεισμός της διάθεσης της για άλλη χρήση.

Κατά της παρούσας απόφασης επιτρέπεται υποβολή αίτησης ακύρωσης στο Τριμελές Διοικητικό Εφετείο Θεσσαλονίκης, εντός προθεσμίας εξήντα (60) ημερών, αρχόμενη από την επομένη της δημοσίευσης της τις ιδίας προθεσμίας (άρθρο 46 Π.δ. 18/1989).

Επίσης, έχοντας υπόψη τις διατάξεις της παρ. 3 του άρθρου 35 του Ν. 4280/2014-09-2008, σε συνδυασμό με το ότι σε εφαρμογή του άρθρου 44 παρ. 4 του Ν. 998/1979 σύμφωνα με τη διαδικασία ως αυτή ερμηνεύεται στην σκέψη 8 της με αριθμό 5390/2012 απόφασης του ΣτΕ, κατά της παρούσας απόφασης επιτρέπεται υποβολή αίτησης οποιουδήποτε έχει έννομο συμφέρον προς τον οικείο Γενικό Γραμματέα Αποκεντρωμένης Διοίκησης, για ανάκληση ή τροποποίηση για οποιαδήποτε πραγματική ή νομική αιτία της πράξης αναδάσωσης.

Με την παρούσα απόφαση δεν προκαλείται δαπάνη σε βάρος του Κρατικού Προϋπολογισμού και η αναδάσωση της έκτασης πρόκειται να επέλθει μέσω φυσικής αναγέννησης.

Η απόφαση αυτή να δημοσιευθεί στην Εφημερίδα της Κυβερνήσεως.

Θεσσαλονίκη, 22 Αυγούστου 2016

Ο Ασκών καθήκοντα Γενικού Γραμματέα
Αποκεντρωμένης Διοίκησης

ΝΙΚΗΤΑΣ ΦΡΑΓΚΙΣΚΑΚΗΣ

ΤΟΠΟΓΡΑΦΙΚΟ ΔΙΑΓΡΑΜΜΑ

εκτασης συνολικού εμβαδού 11.169,85 τ.μ., που κείται στη θέση «Μερούδα» Δημοτικής Κοινότητας Βάβδου, Δημοτικής Ενότητας Πολυγύρου, του Δήμου Πολυγύρου, Π.Ε. Χαλκιδικής και απεικονίζεται με στοιχεία κορυφών Α-Β-Γ-...-Ν-Ο-Α, για την οποία διαπιστώνεται ότι συντρέχουν οι όροι και πληρούνται οι προϋποθέσεις να κηρυχθεί ως αναδασωτέα

ΕΘΝΙΚΟ ΤΥΠΟΓΡΑΦΕΙΟ
Για τεχνικούς λόγους στο σχεδιάγραμμα, από το ηλεκτρονικό αρχείο, έγινε σμίκρυνση κατά ποσοστό 79%

ΠΙΝΑΚΑΣ ΣΥΝΤΕΤΑΓΜΕΝΩΝ

ΣΗΜΕΙΑ σ/σ	Χ	Ψ
Α	441467, 903	4469277, 287
Β	441444, 545	4469280, 313
Γ	441439, 416	4469280, 438
Δ	441438, 786	4469305, 485
Ε	441436, 174	4469321, 950
Ζ	441448, 898	4469327, 908
Η	441459, 366	4469351, 980
Θ	441463, 755	4469372, 402
Ι	441490, 679	4469370, 105
Κ	441490, 590	4469359, 349
Λ	441498, 171	4469335, 436
Μ	441514, 631	4469327, 396
Ν	441614, 256	4469328, 229
Ξ	441614, 256	4469325, 042
Ο	441620, 711	4469316, 011

ΠΙΝΑΚΑΣ ΣΥΝΤΕΤΑΓΜΕΝΩΝ

ΣΗΜΕΙΑ σ/σ	Χ	Ψ
1	441467, 81	4469280, 98
2	441486, 31	4469329, 41
3	441499, 45	4469324, 96
4	441502, 69	4469297, 89
5	441510, 17	4469294, 13
6	441515, 18	4469296, 99
7	441533, 88	4469287, 08
8	441540, 40	4469278, 45
9	441557, 10	4469278, 45
10	441565, 40	4469270, 13

Αποτύπωση Έκτασης σε Απόσπασμα Φ.Χ. ΠΟΛΥΓΥΡΟΣ 1:50.000 Γ.Υ.Σ. (L=40°15'/M=-0°15)

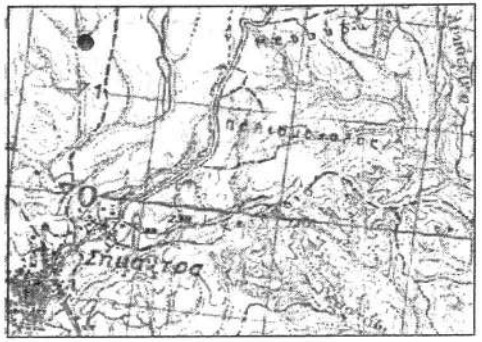

ΚΛΙΜΑΚΑ 1:2.000

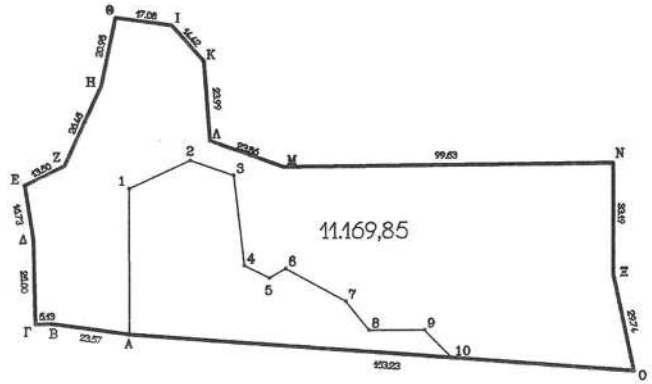

ΥΠΟΜΝΗΜΑ

- Θέση δασικής έκτασης που εκχερσώθηκ
- Επαρχιακό οδικό δίκτυο
- Ρέμα

ΟΛΥΓΥΡΟΣ, 26-05-2016
Ο ΣΥΝΤΑΚΤΗΣ

.ΡΙΝΟΣ ΚΟΥΛΟΥΣΙΑΝΗΣ
ΔΑΣΟΛΟΓΟΣ

ΕΛΕΓΧΘΗΚΕ
Ο ΔΑΣΑΡΧΗΣ ΠΟΛΥΓΥΡΟΥ

ΕΛΕΥΘΕΡΙΟΣ ΠΙΤΣΟΚΟΣ
ΔΑΣΟΛΟΓΟΣ ΜΕ Β' ΒΑΘΜΟ

ΘΕΩΡΗΘΗΚΕ
Ο ΑΝΤΗΣ ΔΑΝΤΗΣ ΔΑΣΩΝ Ν. ΧΑΛΚΙΔΙΚΗΣ

ΓΕΩΡΓΙΟΣ ΚΑΨΑΛΗΣ
ΔΑΣΟΛΟΓΟΣ ΜΕ Β' ΒΑΘΜΟ

Ο ΑΣΚΩΝ ΚΑΘΗΚΟΝΤΑ ΓΕΝΙΚΟΥ
ΓΡΑΜΜΑΤΕΑ ΑΠΟΚΕΝΤΡΩΜΕΝΗΣ ΔΙΟΙΚΗ
ΜΑΚΕΔΟΝΙΑΣ - ΘΡΑΚΗΣ

ΝΙΚΗΤΑΣ ΦΡΑΓΚΙΣΚΑΚΗΣ

Αριθ. 7754 (3)

Κήρυξη αναδασωτέας λόγω πυρκαγιάς, έκτασης εμβαδού 225,634 στρ. του συνιδιόκτητου δάσους, στη θέση «Προφήτης Ηλίας» της Τ. Κ. Πόρρων του Δήμου Δίου - Ολύμπου Νομού Πιερίας.

Ο ΓΕΝΙΚΟΣ ΓΡΑΜΜΑΤΕΑΣ
ΑΠΟΚΕΝΤΡΩΜΕΝΗΣ ΔΙΟΙΚΗΣΗΣ
ΜΑΚΕΔΟΝΙΑΣ - ΘΡΑΚΗΣ

Έχοντας υπόψη:

1. Τις διατάξεις του άρθρου 24, παρ. 1 και του άρθρου 117 παρ. 3 του Συντάγματος.

2. Τις διατάξεις των άρθρων 37, 38, όπως τροποποιήθηκε με το άρθρο 35 του Ν. 4280/2014, και 41 του Ν. 998/1979 (ΦΕΚ 289/τ.Α΄/29.12.1979) «περί προστασίας των δασών κ.λπ.».

3. Τις διατάξεις του άρθρου 70, παρ. 3 του Ν. 998/1979, η οποία προστέθηκε με το άρθρο 12, παρ. 2 του Ν. 2040/1994 (ΦΕΚ Α΄/70/23-4-1992) και αντικαταστάθηκε με την παρ. 15 του άρθρου 1 του Ν. 3208/2003 (ΦΕΚ Α΄/303/29-12-2003).

4. Τις διατάξεις του Ν. 2240/1994 «συμπλήρωση διατάξεων για τη Νομαρχιακή Αυτοδιοίκηση και άλλες διατάξεις», άρθρο 6, παρ. 7.

5. Τις διατάξεις του Ν. 3852/2010 «Νέα Αρχιτεκτονική της Αυτοδιοίκησης και Αποκεντρωμένης Διοίκησης - Πρόγραμμα Καλλικράτης» (ΦΕΚ 87 Α΄).

6. Τις υπ’ αριθ. 160417/1180/8.8.1980 και 1824447/3049/24.9.1980 εγκύκλιες διαταγές και αποφάσεις του Υπουργείου Γεωργίας, που αναφέρονται στο εν λόγω θέμα.

7. Τις διατάξεις του άρθρου 120 του Ν. 1892/1990 (ΦΕΚ 101/τ.Α΄/29.12.1979).

8. Την υπ’ αριθ. 99386/06-11-2014 απόφαση του Γενικού Γραμματέα Αποκεντρωμένης Διοίκησης Μακεδονίας - Θράκης (ΦΕΚ 3105/Β/18-11-2014).

9. Το Ν. 3861/2010 «Ενίσχυση της διαφάνειας με την υποχρεωτική ανάρτηση νόμων και πράξεων των κυβερνητικών, διοικητικών και αυτοδιοικητικών οργάνων στο διαδίκτυο «Πρόγραμμα Διαύγεια» και άλλες διατάξεις» (ΦΕΚ 112/Α/13-7-2010).

10. Τις διατάξεις του άρθρου 56 του Ν. 4257/2014 (ΦΕΚ 93/Α/14-04-2014) «Επείγουσες ρυθμίσεις Υπουργείου Εσωτερικών».

11. Την υπ’ αριθ. 4 πράξη της 6.2.2015 του Υπουργικού Συμβουλίου (ΦΕΚ 24/Α/6-2-2015) «Αποδοχή παραιτήσεων των Γενικών Γραμματέων των Αποκεντρωμένων Διοικήσεων της Χώρας».

12. Το υπ’ αριθ. Γ39682/28-4-2015 έγγραφο του Εθνικού Τυπογραφείου για «Υποχρεωτική (από 1.7.2015) αποστολή εγγράφων για δημοσίευση στο τεύχος της Εφημερίδας της Κυβερνήσεως με χρήση τεχνολογιών πληροφορικής και επικοινωνιών και προηγμένης ηλεκτρονικής υπογραφής».

13. Την υπ’ αριθ. 480/24-08-2016 αναφορά του Δασονομείου Λιτόχωρου, με την οποία εισηγήθηκε στη Δ/νση Δασών Ν. Πιερίας την κήρυξη ως αναδασωτέας της αναφερόμενης στο θέμα έκτασης.

14. Τη Δ.Υ/02-09-2016 έκθεση φωτοερμηνείας-εισήγηση της Δασολόγου της υπηρεσίας, Ν. Ζαμαντζά «περί κηρύξεως Αναδασωτέας» της αναφερομένης στο θέμα έκτασης, αποφασίζουμε:

Κηρύσσουμε αναδασωτέα την καμένη έκταση εμβαδού 225,634 στρ., με σκοπό την προστασία της και τη διατήρηση του χαρακτήρα του δάσους, που βρίσκεται στη θέση «Προφήτης Ηλίας» της Τ.Κ. Πόρρων του Δ. Δίου Ολύμπου της Π.Ε. Πιερίας.

Η ανωτέρω έκταση, προσδιορίζεται από τα στοιχεία Α-Β-Γ-....-Ψ-Ω-Α-Α1-Β1-...-Ι1-Α, και έχει όρια:

ΒΟΡΕΙΑ: Με συνιδιόκτητο δάσος Πόρρων.

ΝΟΤΙΑ: Με δημόσιο δάσος Πόρρων.

ΑΝΑΤΟΛΙΚΑ: Με συνιδιόκτητο δάσος Πόρρων.

ΔΥΤΙΚΑ: Με συνιδιόκτητο δάσος Πόρρων.

Όπως φαίνεται στο από τον Σεπτέμβριο του 2016, συνημμένο τοπογραφικό διάγραμμα, που συντάχθηκε από την Υπηρεσίας, κλίμακας 1:2500, το οποίο αποτελεί αναπόσπαστο μέρος της απόφασης αυτής.

Η αποκατάσταση της δασικής βλάστησης θα γίνει με φυσική αναγέννηση.

Η απόφαση αυτή να δημοσιευθεί στην Εφημερίδα της Κυβερνήσεως.

Θεσσαλονίκη, 19 Σεπτεμβρίου 2016

Ο Ασκών καθήκοντα Γενικού Γραμματέα
Αποκεντρωμένης Διοίκησης

ΝΙΚΗΤΑΣ ΦΡΑΓΚΙΣΚΑΚΗΣ

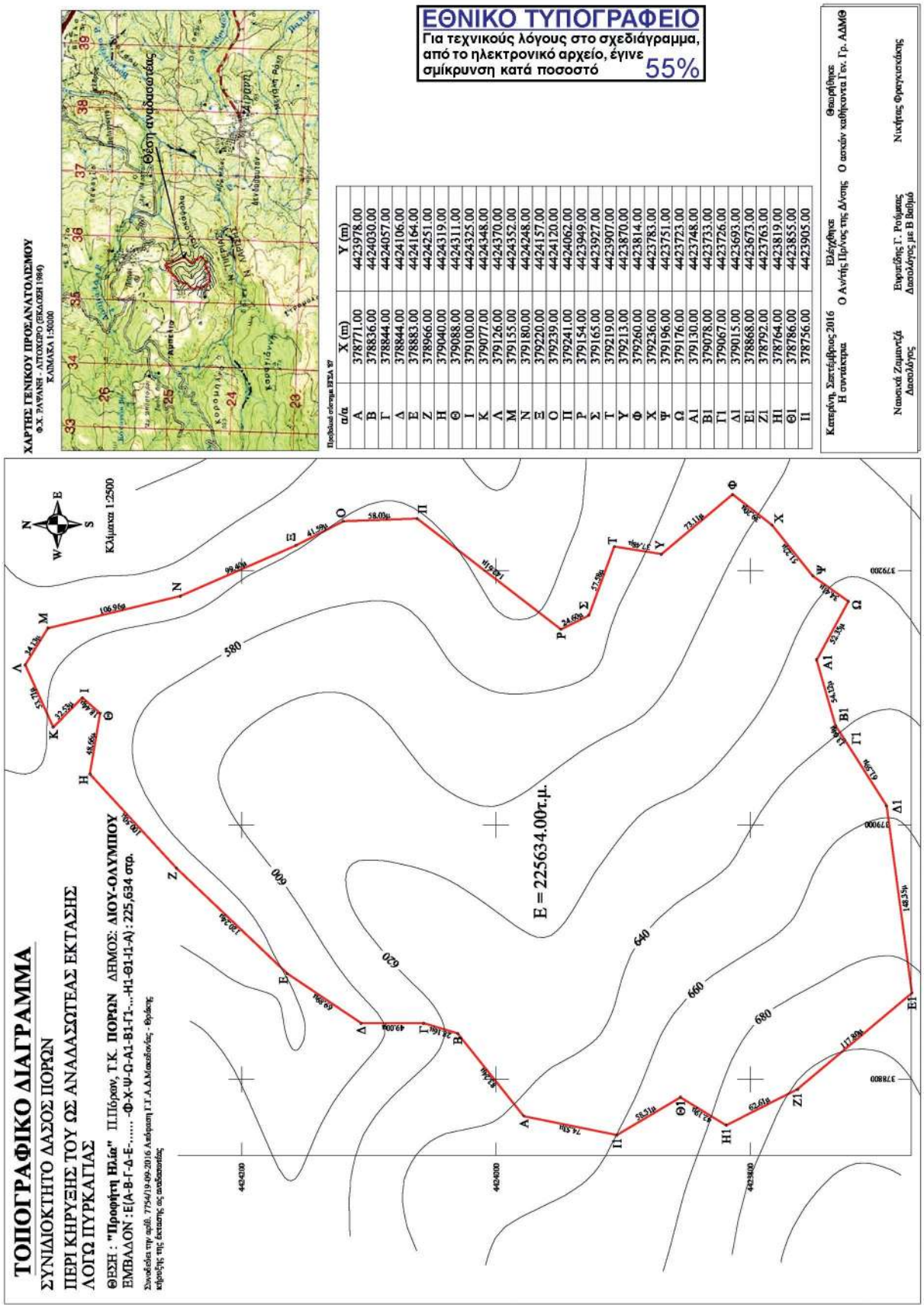

α/α	X (m)	Y (m)
Α	378771.00	4423978.00
Β	378836.00	4424030.00
Γ	378844.00	4424057.00
Δ	378844.00	4424106.00
Ε	378883.00	4424164.00
Ζ	378966.00	4424251.00
Η	379040.00	4424319.00
Θ	379088.00	4424311.00
Ι	379100.00	4424325.00
Κ	379077.00	4424348.00
Λ	379126.00	4424370.00
Μ	379155.00	4424352.00
Ν	379180.00	4424248.00
Ξ	379220.00	4424157.00
Ο	379239.00	4424120.00
Π	379241.00	4424062.00
Ρ	379154.00	4423949.00
Σ	379165.00	4423927.00
Τ	379219.00	4423907.00
Υ	379213.00	4423870.00
Φ	379260.00	4423814.00
Χ	379236.00	4423783.00
Ψ	379196.00	4423751.00
Ω	379176.00	4423723.00
Α1	379130.00	4423748.00
Β1	379078.00	4423733.00
Γ1	379067.00	4423726.00
Δ1	379015.00	4423693.00
Ε1	378868.00	4423673.00
Ζ1	378792.00	4423763.00
Η1	378764.00	4423819.00
Θ1	378786.00	4423855.00
Ι1	378756.00	4423905.00