



ΕΦΗΜΕΡΙΣ ΤΗΣ ΚΥΒΕΡΝΗΣΕΩΣ

ΤΗΣ ΕΛΛΗΝΙΚΗΣ ΔΗΜΟΚΡΑΤΙΑΣ

ΤΕΥΧΟΣ ΤΕΤΑΡΤΟ

Αρ. Φύλλου 322

18 Απριλίου 2006

ΠΕΡΙΕΧΟΜΕΝΑ

ΑΠΟΦΑΣΕΙΣ

Έγκριση της υπ' αριθμ. 32/2004 πράξης της Λιμενικής Επιτροπής του Λιμενικού Ταμείου Λ. Αιδηψού.....	1
Τροποποίηση εγκεκριμένου σχεδίου πόλεως Λεβιδίου μεταξύ των Ο.Τ. 46 και Ο.Τ. 47.....	2
Καθορισμός χρήσης γης τεμαχίου προς παραχώρηση του αγροκτήματος Φερών Ν. Έβρου.....	3

ΑΠΟΦΑΣΕΙΣ

Αριθ. 196	(1)
Έγκριση της υπ' αριθμ. 32/2004 πράξης της Λιμενικής Επιτροπής του Λιμενικού Ταμείου Λ. Αιδηψού.	

Ο ΓΕΝΙΚΟΣ ΓΡΑΜΜΑΤΕΑΣ ΠΕΡΙΦΕΡΕΙΑΣ ΣΤΕΡΕΑΣ ΕΛΛΑΔΑΣ

Έχοντας υπόψη:

1. Τις διατάξεις του ν. 2503/1997 «Διοίκηση, οργάνωση, στελέχωση της Περιφέρειας ρύθμιση θεμάτων για την Τοπική Αυτοδιοίκηση και άλλες διατάξεις» [ΦΕΚ 107/Α/30-5-1977].

2. Τις δ/ξεις των άρθρων 14 και 15 του από 14 Ιανουαρίου 1939 β.δ/τος «περί κωδικός των περί Λιμενικών Ταμείων κειμένων διατάξεων.

3. Τις δ/ξεις του π.δ/τος 649/1977 «περί μεταφοράς στο Υπουργείο Δημοσίων Έργων αρμοδιότητας του Υπουργείου Εμπορικής Ναυτιλίας περί εκτελέσεως έργων στα Λιμάνια γενικά και μεταφοράς στο Υπουργείο Εμπορικής Ναυτιλίας των αρμοδιοτήτων του Υπουργείου Δημοσίων Έργων «περί εποπτείας, οργάνωσης και λειτουργίας των Λιμενικών Ταμείων».

4. Τις διατάξεις του ν. 2218/1994 «Ίδρυση Νομαρχιακής Αυτοδιοίκησης και τροποποίηση διατάξεων για την Πρωτοβάθμια Αυτοδιοίκηση και την Περιφέρεια, όπως τροποποιήθηκαν και συμπληρώθηκαν με τις δ/ξεις του ν. 2240/1994 και ειδικότερα του αρθρ. 4 αυτού.

5. Τις διατάξεις του άρθρου 21 του ν. 2971/2001, όπως τροποποιήθηκε με τις όμοιες του άρθρ.33 του ν. 3153/2003 (ΦΕΚ 153 Α').

6. Την υπ' αριθμ. 345/21.7.2004 αναφορά του Λιμενικού Ταμείου Λ. Αιδηψού, με την οποία υποβλήθηκε η υπ' αριθμ. 32/2004 απόφαση της Λιμενικής Επιτροπής του Λιμενικού Ταμείου Λ. Αιδηψού που αφορά στον καθορισμό εκ νέου της χερσαίας ζώνης λιμένος Λ. Αιδηψού, με τα σχετικά τοπογραφικά διαγράμματα.

7. Την υπ' αριθμ. Φ.544.5/1033/04/30.9.2004 γνωμοδότηση του ΓΕΝ.

8. Την υπ' αριθμ. 8116.3/Φ1/01/05/9.3.2005 γνωμοδότηση του ΥΕΝ.

9. Το από 28.12.2005 έγγραφο του Υπουργείου Πολιτισμού - Γενική Δ/ση Αρχαιοτήτων.

10. Το υπ' αριθμ. Δ4/3343/Φ12/Μ/9.11.2005 έγγραφο του Υπουργείου ΠΕ.ΧΩ.ΔΕ.

11. Το υπ' αριθμ. 184716/7.6.2005 έγγραφο του υπουργείου Αγροτικής Ανάπτυξης & Τροφίμων - Γενική Δ/ση Αλιείας.

12. Την παρέλευση τουλάχιστον τριμήνου από την λήψη της υπ' αριθμ. 32/2004 απόφασης της Λ.Ε. του Λιμενικού Ταμείου Λ.Αιδηψού, καθώς επίσης και από την αποστολή αυτής στο Υπουργείο Οικονομίας & Οικονομικών με το υπ' αριθμ. 4473/30.3.2005 έγγραφό μας, του οποίου απάντηση δεν ελήφθη μέχρι σήμερα, αποφασίζουμε:

Εγκρίνουμε την υπ' αριθμ. 32/2004 απόφαση της Λιμενικής Επιτροπής του Λιμενικού Ταμείου Λ. Αιδηψού, που αφορά στον καθορισμό εκ νέου χερσαίας ζώνης λιμένος Λ. Αιδηψού, όπως ειδικότερα αναφέρεται στην απόφαση της Λ.Ε. και όπως φαίνεται ο χώρος στο συνημμένο τοπογραφικό διάγραμμα, και που αποτελούν αναπόσπαστο μέρος της παρούσας απόφασης μας.

Η απόφαση αυτή να δημοσιευθεί στην Εφημερίδα της Κυβερνήσεως.

Χαλκίδα, 3 Μαρτίου 2006

Ο Γενικός Γραμματέας Περιφέρειας
ΚΩΝΣΤΑΝΤΙΝΟΣ ΕΞΑΡΧΟΣ

ΤΟΠΟΓΡΑΦΙΚΟ ΔΙΑΓΡΑΜΜΑ
ΚΑΘΟΡΙΣΜΟΥ ΧΕΡΣΙΑΙΑΣ ΖΩΝΗΣ
ΙΜΗΜΑΤΟΣ ΠΑΡΑΛΙΑΣ Λ. ΑΙΔΗΨΟΥ
 (ΠΕΡΙΟΧΗ ΛΙΜΕΝΟΣ)

ΠΕΡΙΟΧΗ: ΠΑΡΑΛΙΑ Λ. ΑΙΔΗΨΟΥ
ΕΝΔΙΑΦΕΡΟΜΕΝΟΣ: ΛΙΜΕΝΙΚΟ ΤΑΜΕΙΟ Λ. ΑΙΔΗΨΟΥ
ΔΗΜΟΣ: ΑΙΔΗΨΟΥ
ΕΠΙΧΡΗΣΗ: ΙΣΤΙΑΙΑΣ
ΝΟΜΑΡΧΙΑ: ΕΥΒΟΙΑΣ

ΚΑΙΜΑΚΑ: 1.500

ΤΡΙΓΩΝΟΜΕΤΡΙΚΗ ΕΞΑΡΤΗΣΗ: Κρατικό δίκτυο σύστημα ΕΓΓΛ
ΥΨΟΜΕΤΡΙΚΗ ΑΦΗΤΗΡΙΑ: Γ τάξη θάλασσης
ΜΕΘΟΔΟΣ ΑΠΟΤΥΠΩΣΗΣ: Ταχυμετρία
ΧΡΟΝΟΛΟΓΙΑ ΑΠΟΤΥΠΩΣΗΣ: Απρίλιος 2004
Ο ΜΠΟΤΕΛΙΔΟΣ:

ΕΛΕΓΧΘΗΚΕ
 Χωμάδα 29.1.2005
Ο ΕΛΕΓΧΤΗΣ

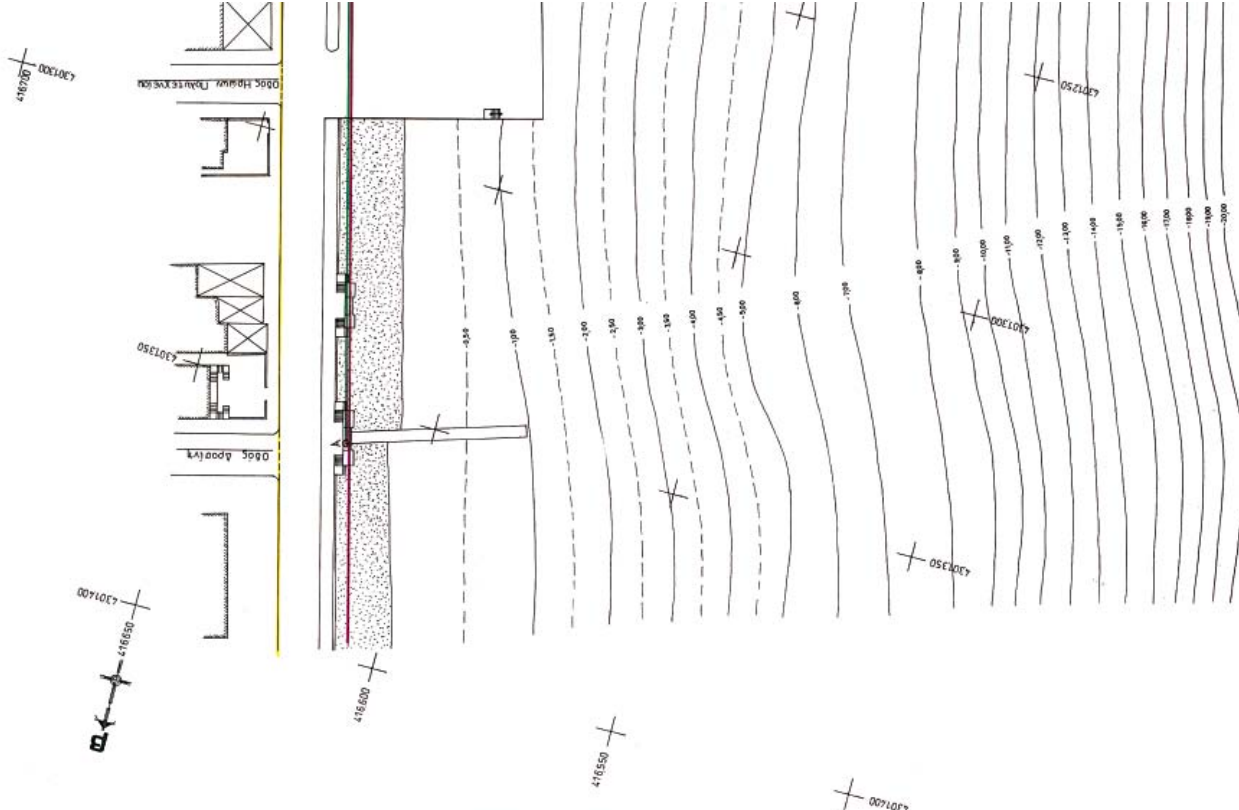
ΒΕΡΟΝΙΚΗ Ν. ΚΑΛΙΩΝΗΣ
 ΕΠΙΧΕΙΡΗΣΙΑΚΗ ΔΙΕΥΘΥΝΤΡΙΑ
 ΚΑΤΑΣΤΡΟΦΟΛΟΓΙΚΟ ΕΠΙΧΕΙΡΗΜΑΤΟΣ
 ΕΠΙΧΕΙΡΗΣΙΑΚΗ ΔΙΕΥΘΥΝΣΗ

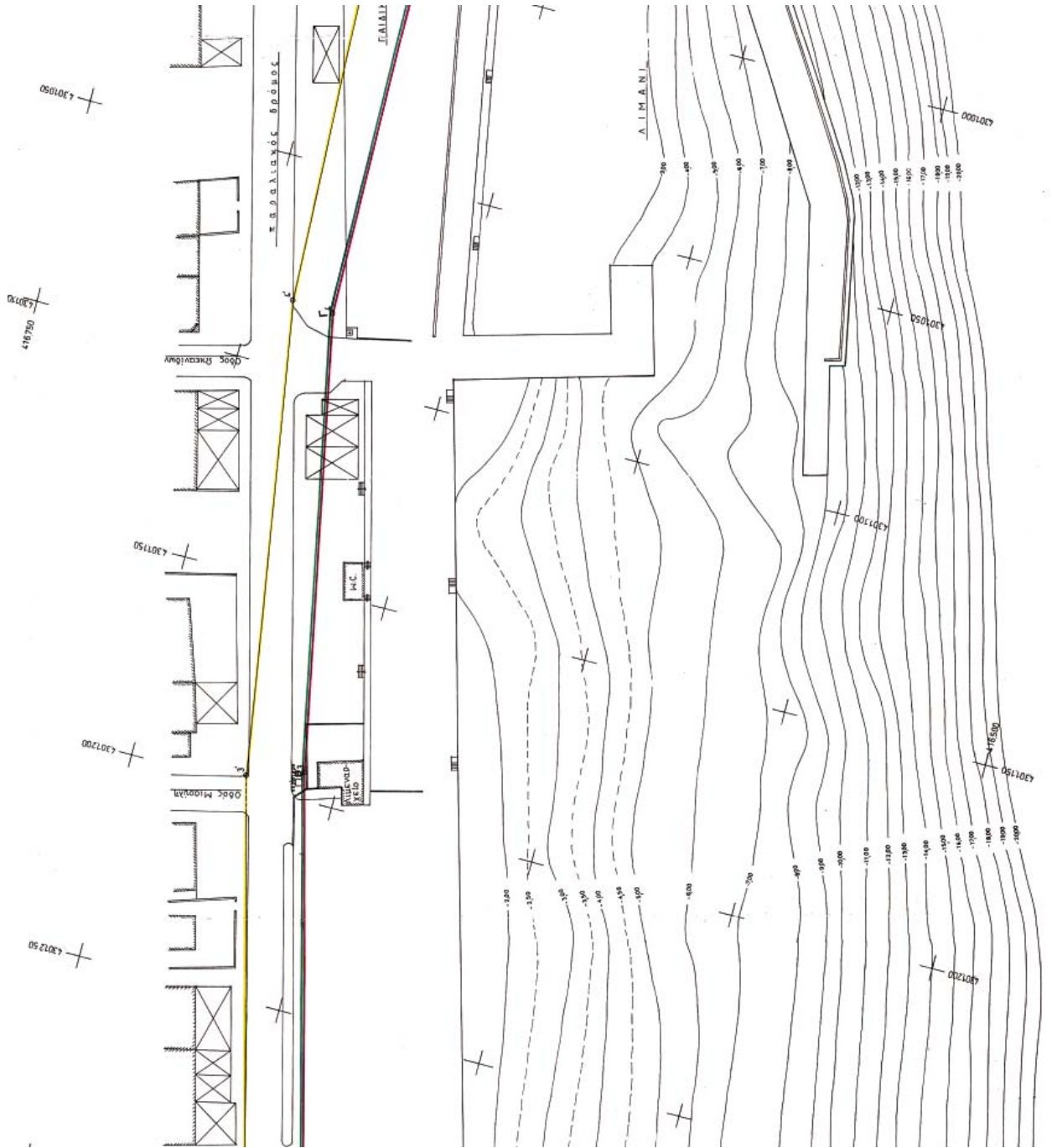
Εντός αποδότη το κτίριο. 24/29/04. (Υπογραφή)
 ΔΙ.Τ.Α.Κ. ΒΕΘΟΝ.

- ΧΡΩΜΑΤΙΣΜΑ**
- οριοχρυσή οριζική (οριζική διάμετρος κόφτης)
 - οριοχρυσή παραλλήλη (παραλλήλη διάμετρος κόφτης)
 - οριοχρυσή χρονοχρυσή

ΕΘΝΙΚΟ ΤΥΠΟΓΡΑΦΕΙΟ
 Για τεχνικές λεπτομέρειες στο ενδιαφερόμετο
 έγινε επικάλυψη κατά ποσοστό 35,5 %

Το παρόν σχέδιο, που με αριθμό 39/2004
 ηρώτη της Αιτητικής Επιτροπής Α.Ι.Ε.Σ.Α.
 "Η ΛΙΜΕΝΙΚΗ ΟΥΣΙΑ" ΤΑ ΗΣ.Η.
 3
 4
 5





Αριθ. οικ. 1133 (2)
Τροποποίηση εγκεκριμένου σχεδίου πόλεως Λεβιδίου
μεταξύ των Ο.Τ. 46 και Ο.Τ. 47.

Ο ΝΟΜΑΡΧΗΣ ΑΡΚΑΔΙΑΣ

Έχοντας υπόψη:

1. Τις διατάξεις του π.δ. 30/1996 του «Κώδικα Νομαρχιακής Αυτοδιοίκησης».
2. Τον Οργανισμό Εσωτερικής Οργάνωσης και λειτουργίας των Υπηρεσιών της Νομαρχιακής Αυτοδιοίκησης Αρκαδίας (Φ.Ε.Κ. 1341/Β'/26.9.2005).
3. Του ν.δ. 16/1923 «Περί σχεδίων πόλεων - κωμών και συνοικισμών του κράτους».
4. Τον ν. 3044/2002 (Φ.Ε.Κ. 197Α') «Μεταφορά του Συντελεστή δόμησης και άλλες πολεοδομικές ρυθμίσεις».
5. Το ν. 2831/2000 άρθρο 29 και άρθρο 9 παρ. 7 (Φ.Ε.Κ. 140Α') «Τροποποίηση των διατάξεων του ν. 1577/85 και άλλες πολεοδομικές διατάξεις».
6. Τις διατάξεις του ν. 1337/1983 όπως ισχύει σήμερα και των εκτελεστικών αυτού διαταγμάτων.
7. Την υπ' αριθμ. 1/16 εγκύκλιο καθώς και το τεύχος του Υ.Π.Ε.Χ.Ω.Δ.Ε. εγκύκλιος 55/13.6.1988 «οδηγίες και προδιαγραφές για τροποποιήσεις και επεκτάσεις ρυμοτομικών σχεδίων».
8. Τα από 24.2.1955 β.δ. (Φ.Ε.Κ. 59 Α') και 9.12.1965 β.δ. (Φ.Ε.Κ. 43Δ'/1966) «περί σχεδίου πόλεως Λεβιδίου» όπως αυτά ισχύουν σήμερα.

9. Την υπ' αριθμ. 183/2005 απόφαση του Δημοτικού Συμβουλίου του Δήμου Λεβιδίου.

10. Το αποδεικτικό τοιχοκόλλησης του Δήμου Λεβιδίου σχετικά με την ανάρτηση της πρότασης τροποποίησης στο Δημαρχείο, καθώς και την υπ' αριθμ. 5158/5.10.2005 ανακοίνωση του Δημάρχου Λεβιδίου σχετικά με την ανάρτηση της πρότασης τροποποίησης στις τοπικές εφημερίδες Καθημερινά Νέα και Αρκαδικές Ειδήσεις.

11. Το γεγονός ότι, κατά την ανάρτηση της τροποποίησης δεν υπεβλήθησαν ενστάσεις.

12. Τη σύμφωνη γνωμοδότηση του Συμβουλίου του Π.Ε.Χ.Ω.Δ.Ε. Ν. Αρκαδίας (πρακτικό Νο 2/15.3.2006), αποφασίζουμε:

Την τροποποίηση του σχεδίου πόλεως Λεβιδίου ως προς την μετατόπιση οδού μεταξύ των Ο.Τ. 46 & 47, σύμφωνα με το από Αύγουστο του 2005 τοπογραφικό διάγραμμα του Πολιτικού Μηχανικού Τεριακή Δημήτριου κλίμακας 1:500 που συνοδεύει την υπ' αριθμ. 183/2005 απόφαση του Δ.Σ. Λεβιδίου.

Από τις διατάξεις αυτής της απόφασης, δεν προκαλείται δαπάνη σε βάρος του προϋπολογισμού του Δήμου Λεβιδίου.

Η απόφαση αυτή ισχύει από της δημοσίευσής της στην Εφημερίδα της Κυβερνήσεως.

Η απόφαση αυτή να δημοσιευθεί στην Εφημερίδα της Κυβερνήσεως.

Τρίπολη, 31 Μαρτίου 2006

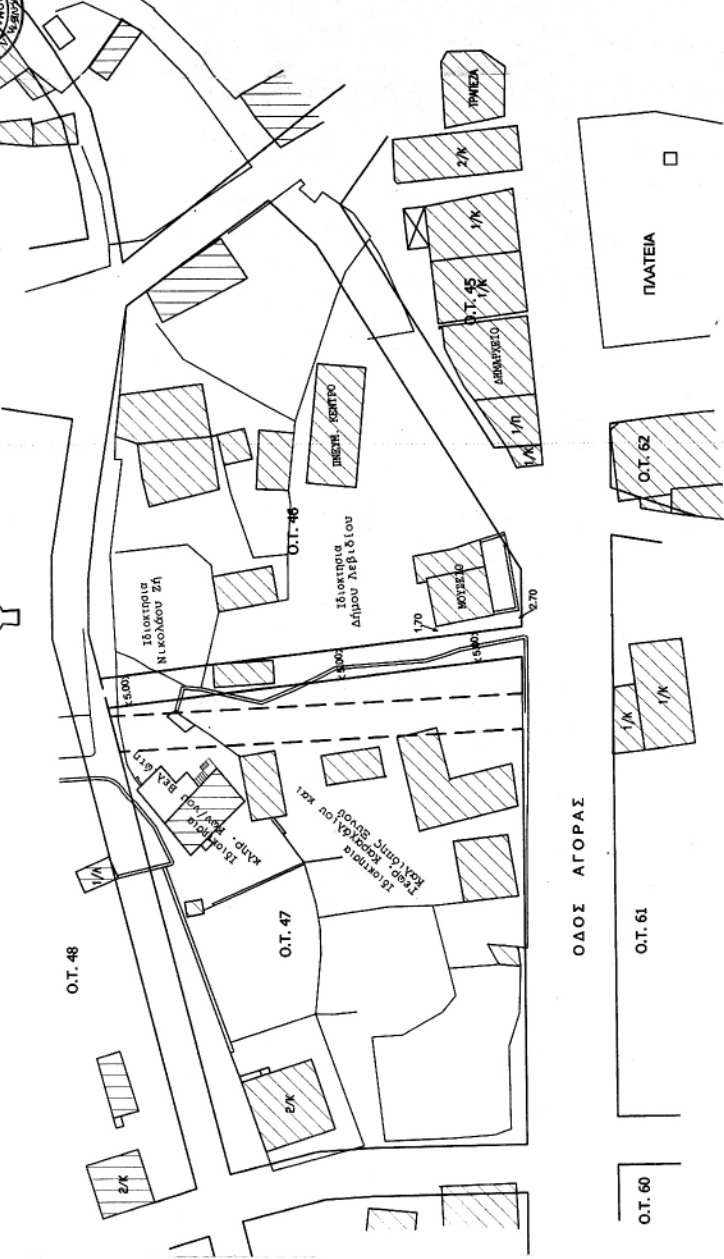
Ο Νομάρχης
ΔΗΜΗΤΡΙΟΣ ΚΩΝΣΤΑΝΤΟΠΟΥΛΟΣ

ΕΧ Ο Π. Ν. Αρσένιος
 Δρ. Μηχ.
 1) Τεχνικός υπ.
 2) Καρπούζης Ευχ.
 3) Σαφίρης Ευχ.



ΕΘΝΙΚΟ ΤΥΠΟΓΡΑΦΕΙΟ
 Για τεχνικές λεπτομέρειες στο σχεδιαστικό
 έγινε αλληλεπίδραση από ποσοστό 40 %

--- ΚΑΤΑΡΤΟΥΜΕΝΗ ΟΙΚΟΔΟΜΙΚΗ ΓΡΑΜΜΗ
 — ΝΕΑ ΟΙΚΟΔΟΜΙΚΗ ΓΡΑΜΜΗ



ΔΗΜΟΣ ΛΕΒΑΔΙΟΥ ΝΟΜΟΥ ΑΡΚΑΔΙΑΣ ΤΡΟΠΟΠΟΙΗΣΗ ΣΧΕΔΙΟΥ ΠΟΛΕΩΣ ΛΕΒΑΔΙΟΥ ΜΕΤΑΤΟΠΙΣΗ ΟΔΟΥ ΜΕΤΑΛΟΥ Ο.Τ. 46 και Ο.Τ. 47	
ΜΕΛΕΤΗΤΗΣ	: ΤΕΡΙΑΚΗΣ ΔΗΜΗΤΡΗΣ ΠΟΛΙΤΙΚΩΣ ΜΗΧΑΝΙΚΩΣ
ΚΥΜΑΚΑ	1: 500
ΤΟΠΟΓΡΑΦΙΚΟ ΔΙΑΓΡΑΜΜΑ	
ΗΜΕΡΟΜΗΝΙΑ	20 - 08 - 2005
ΥΠΟΓΡΑΦΗ	ΥΠΟΓΡΑΦΗ, ΣΦΡΑΓΙΣΤΑ ΔΗΜΗΤΡΗΣ Α. ΤΕΡΙΑΚΗΣ ΠΟΛΙΤΙΚΟΣ ΜΗΧΑΝΙΚΟΣ ΕΒΕΡΕΩΣ ΛΕΒΑΔΙΟΥ ΠΟΛΥΤΕΧΝΕΙΟΥ ΜΕΛΟΣ Τ.Ε.Ε. ΑΡΙΘΜΟΣ ΜΗΤΡΩΟΥ 35195 ΣΦΡΑΓΙΣΤΑ ΕΠΙΘΥΡΑΧΙΟ 279-232323 ΑΡΧΑΙΑ ΣΑΡΔΕΝΙΑΣ ΤΡΙΠΟΛΗ-ΤΣΑ. ΤΗΛ: 0206511186 - ΔΟΥ ΤΡΙΠΟΛΙΤΗΣ
ΣΥΜΠΛΕΥΣΗ ΤΗΝ 683/2005 ΑΠΟΦΑΣΗ ΤΟΥ ΔΗΜΟΤΙΚΟΥ ΣΥΜΒΟΥΛΙΟΥ ΔΗΜΟΥ ΛΕΒΑΔΙΟΥ	
ΕΒΕΡΕΩΣ Ο ΔΗΜΑΡΧΟΣ ΛΕΒΑΔΙΟΥ 	

Αριθ. 1222

(3)

Καθορισμός χρήσης γης τεμαχίου προς παραχώρηση του αγροκτήματος Φερών Ν. Έβρου.

Ο ΝΟΜΑΡΧΗΣ ΕΒΡΟΥ

Έχοντας υπόψη.

1. Το ν. 1512/11.1.1985 (ΦΕΚ 4Α') Τροποποίηση και συμπλήρωση πολεοδομικών διατάξεων κ.λπ. και ειδικά το άρθρο 3 «Καθορισμός χρήσεων παραχωρούμενων δημοσίων εκτάσεων».

2. Το υπ' αριθμ. Ι-594/22.2.2006 έγγραφο της Διεύθυνσης Πολεοδομίας και Περιβάλλοντος Ν.Δ. Έβρου.

3. Το υπ' αριθμ. 4286/24.3.2006 έγγραφο της Διεύθυνσης Γεωργικής Ανάπτυξης της Περ. Αν. Μακεδονίας - Θράκης.

4. Το υπ' αριθμ. Ζ/17399/20.12.2005 έγγραφο της Διεύθυνσης Αγροτικής Ανάπτυξης Ν.Δ. Έβρου.

5. Το υπ' αριθμ. 438/14.3.2006 έγγραφο της ΙΘ' Εφορίας Προϊστορικών και Κλασικών Αρχαιοτήτων.

6. Το υπ' αριθμ. 141/9.3.2006 έγγραφο της Δ/σης Τουρισμού της Περιφέρειας Ανατ. Μακεδονίας - Θράκης.

7. Το υπ' αριθμ. 951/24.2.2006 έγγραφο της Διεύθυνσης Υγείας.

8. Το υπ' αριθμ. 3081/30.1.2006 έγγραφο της Διεύθυνσης Τοπογραφίας.

9. Το υπ' αριθμ. 1398/23.2.2006 έγγραφο του Δασαρχείου Αλεξ/πολης.

10. Το υπ' αριθμ. 14371/1.12.2005 έγγραφο του Δήμου Φερών.

11. Την υπ' αριθμ. 286/2005 απόφαση του Δημοτικού Συμβουλίου του Δήμου Φερών, αποφασίζουμε:

Καθορίζουμε την χρήση γης του τεμαχίου προς παραχώρηση υπ' αριθμ. 1329κ στον Δήμο Φερών συνολικής έκτασης 2.000 τ.μ. του αγροκτήματος Φερών Ν. Έβρου Διανομής 1932 για κατασκευή δεξαμενών ύδρευσης, όπως φαίνεται στο συνημμένο στην παρούσα απόφαση τοπογραφικό διάγραμμα που θεωρήθηκε από την Προϊσταμένη της Δ/σης Πολεοδομίας και Περιβάλλοντος του Νομαρχιακού Διαμερίσματος Έβρου Μικέδη Νικολάου Πηνελόπη και αντ' αυτής τον Χατζηφιλιππίδη Σταύρο Τοπογράφο Μηχανικό με Α' βαθμό με την από 3.4.2006 πράξη του.

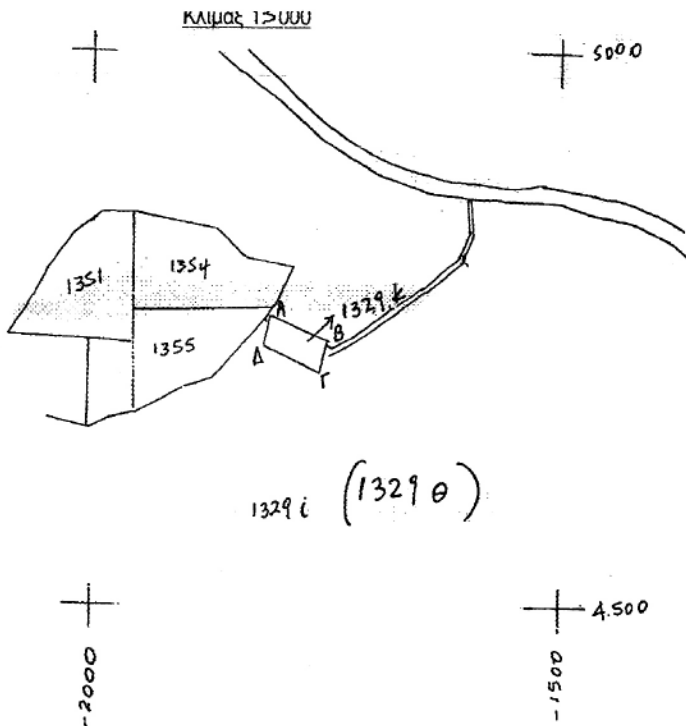
Η απόφαση αυτή να δημοσιευτεί στην Εφημερίδα της Κυβερνήσεως.

Αλεξανδρούπολη, 3 Απριλίου 2006

Ο Νομάρχης
ΝΙΚΟΛΑΟΣ ΖΑΜΠΟΥΝΙΔΗΣ

ΕΛΛΗΝΙΚΗ ΔΗΜΟΚΡΑΤΙΑ
ΝΟΜΑΡΧΙΑΚΗ ΑΥΤΟΔΙΟΙΚΗΣΗ
ΡΟΔΟΠΗΣ – ΕΒΡΟΥ
ΝΟΜΑΡΧΙΑΚΟ ΔΙΑΜΕΡΙΣΜΑ ΕΒΡΟΥ
ΔΙΕΥΘΥΝΣΗ ΠΟΛΕΟΔΟΜΙΑΣ & ΠΕΡΙΒΑΛΛΟΝΤΟΣ

ΚΑΘΟΡΙΣΜΟΣ ΧΡΗΣΗΣ ΓΗΣ ΤΟΥ ΤΕΜΑΧΙΟΥ ΑΡΙΘ. 1329κ ΤΟΥ ΑΓΡΟΚΤΗΜΑΤΟΣ
ΦΕΡΩΝ Δ. 1932 ΤΟΥ Ν. ΕΒΡΟΥ.



E(ΑΒΓΔΑ) = 2.000 τ.μ.
ΚΛΙΜΑΚΑ = 1: 5.000

ΕΘΝΙΚΟ ΤΥΠΟΓΡΑΦΕΙΟ
Για τεχνικούς λόγους στο σχεδιάγραμμα
έγινε σμίκρυνση κατά ποσοστό 91 %

ΘΕΩΡΗΘΗΚΕ

Και συνοδεύει την Αριθ. Ι-1222/03.04.2006
Απόφαση του Νομάρχη Έβρου για τον
καθορισμό χρήσης γης του τεμαχίου 1329κ
αγροκτήματος Φερών Ν. Έβρου.



Ε.Ν.
Η Προϊσταμένη
κ.α.α.

ΧΑΤΖΗΦΙΛΙΠΠΙΔΗΣ ΣΤΑΥΡΟΣ
ΤΟΠΟΓΡΑΦΟΣ ΜΗΧΑΝΙΚΟΣ ΜΕ Α' β.



04003221804060008

ΑΠΟ ΤΟ ΕΘΝΙΚΟ ΤΥΠΟΓΡΑΦΕΙΟ

ΚΑΠΟΔΙΣΤΡΙΟΥ 34 * ΑΘΗΝΑ 104 32 * ΤΗΛ. 210 52 79 000 * FAX 210 52 21 004
ΗΛΕΚΤΡΟΝΙΚΗ ΔΙΕΥΘΥΝΣΗ: <http://www.et.gr> - e-mail: webmaster@et.gr