

04003092303050008



ΕΦΗΜΕΡΙΣ ΤΗΣ ΚΥΒΕΡΝΗΣΕΩΣ

ΤΗΣ ΕΛΛΗΝΙΚΗΣ ΔΗΜΟΚΡΑΤΙΑΣ

ΤΕΥΧΟΣ ΤΕΤΑΡΤΟ

Αρ. Φύλλου 309

23 Μαρτίου 2005

ΠΕΡΙΕΧΟΜΕΝΑ

ΑΠΟΦΑΣΕΙΣ

- Κήρυξη έκτασης 2.425 m² ως αναδασωτέας στη θέση «Παλαιοπλάτανος» περιφέρειας Δημοτικού Διαμερίσματος Ματαράγκας, Δήμου Αρακύνθου, Νομού Αιτωλοακαρνανίας..... 1
- Κήρυξη έκτασης 1.200 m² ως αναδασωτέας στη θέση "Κλεισούρα" περιφέρειας Δημοτικού Διαμερίσματος Χρυσοβεργίου, Δήμου Αιτωλικού, Νομού Αιτωλοακαρνανίας 2
- Κήρυξη έκτασης 500 m² ως αναδασωτέας στη θέση "Νεκροταφείο" περιφέρειας Δημοτικού Διαμερίσματος Χρυσοβεργίου, Δήμου Αιτωλικού, Νομού Αιτωλοακαρνανίας..... 3
- Κήρυξη έκτασης 500 m² ως αναδασωτέας στη θέση "Λυκόραχη" περιφέρειας Δημοτικού Διαμερίσματος Ζευγαρακίου, Δήμου Αρακύνθου, Νομού Αιτωλοακαρνανίας 4

ΑΠΟΦΑΣΕΙΣ

- Αριθ. 252 (1)
Κήρυξη έκτασης 2.425 m² ως αναδασωτέας στη θέση «Παλαιοπλάτανος» περιφέρειας Δημοτικού Διαμερίσματος Ματαράγκας, Δήμου Αρακύνθου, Νομού Αιτωλοακαρνανίας.

Ο ΓΕΝΙΚΟΣ ΓΡΑΜΜΑΤΕΑΣ ΠΕΡΙΦΕΡΕΙΑΣ ΔΥΤΙΚΗΣ ΕΛΛΑΔΟΣ

Έχοντας υπόψη τις διατάξεις:

1. Του άρθρου 117 παρ. 3 του Συντάγματος της Ελλάδας «περί διοικητικής αποκέντρωσης»
2. Του Ν.3200/1955 περί διοικητικής αποκεντρώσεως όπως τροποποιήθηκαν μεταγενέστερα.
3. Των άρθρων 1 παρ. 1, 2 παρ. 1δ, 5 παρ. 3β, 6 παρ. 7 και 7 παρ. 2 του Ν. 2503/1997 «Διοίκηση, Οργάνωση, Στελέχωση της Περιφέρειας».
4. Του Ν. 998/1979 «περί προστασίας δασών κ.λ.π.» και ειδικότερα: α) του άρθρου 38 παρ. 1 και β) του άρθρου 41 παρ. 1.

5. Τις εξής διαταγές του Υπουργείου Γεωργίας: α) 160417/1180/8.7.1980, β) 182447/3049/24.9.1980 και γ) 141823/4.2.1983.

6. Την υπ' αριθμ. 264 / 20.1.2005 πρόταση του Δασαρχείου Μεσολογγίου περί κηρύξεως αναδασωτέας έκτασης.

7. Την υπ' αριθμ. 186 Γ.Γ./30.6.1998 απόφαση του Γενικού Γραμματέα Περιφέρειας Δυτικής Ελλάδος «περί ανάθεσης αρμοδιοτήτων»,. αποφασίζουμε:

Κηρύσσουμε ως αναδασωτέα, με φυσική ή τεχνητή αναγέννηση, με σκοπό την προστασία για την επαναδημιουργία της δασικής βλάστησης που καταστράφηκε από εκχέρσωση και την διατήρηση του χαρακτήρα της δασικής έκτασης ώστε να αποκλεισθεί η διάθεση αυτής για άλλο σκοπό, την παραπάνω δημόσια δασική έκταση των 2.425 m² και ανήκει στην κατηγορία του άρθρου 3 παρ.2, και άρθρου 4 παρ. 1ε του Ν. 998/1979, όπως αυτός τροποποιήθηκε από τις διατάξεις του Ν 3208/2003. Η ανωτέρω έκταση βρίσκεται στη θέση "Παλαιοπλάτανος" περιφέρειας Δημοτικού Διαμερίσματος Ματαράγκας, Δήμου Αρακύνθου Νομού Αιτωλοακαρνανίας προσδιορίζεται από τα στοιχεία Α,Β,Γ,Δ,Ε,Ζ,Η,Θ,Ι,Κ,Λ,Μ,Ν,Ξ,Ο,Α και οριοθετείται ως ακολούθως:

Ανατολικά: Με φερόμενη ιδιοκτησία Τραγουλιά Γεράσιμου.

Δυτικά : Με χωμάτινο δασικό δρόμο Ματαράγκας - Παλαιοπλάτανου.

Βόρεια : Με έκταση γεωργικού χαρακτήρα σήμερα φερόμενη ως ιδιοκτησία ιδίου.

Νότια : Με χωμάτινο δασικό δρόμο Ματαράγκας - Παλαιοπλάτανου.

όπως φαίνεται στο συνημμένο διάγραμμα χάρτη, που αποτελεί αναπόσπαστο μέρος της απόφασης αυτής.

Η απόφαση αυτή να δημοσιευθεί στην Εφημερίδα της Κυβερνήσεως.

Πάτρα, 14 Φεβρουαρίου 2005

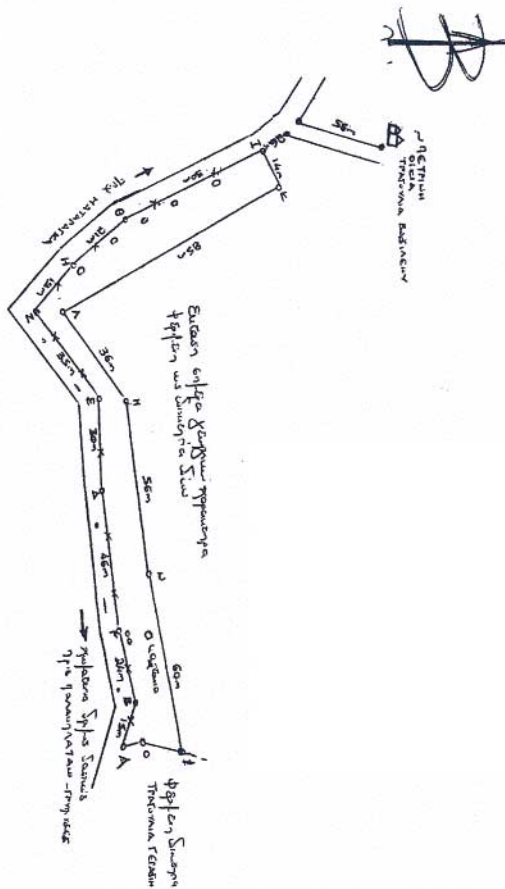
Με εντολή Γενικού Γραμματέα Περιφέρειας
Ο Γενικός Διευθυντής κ.α.α.
Η Διευθύντρια Δ/σης
ΧΛΟΗ ΚΑΤΣΟΥΔΑ

ΤΟΠΟΓΡΑΦΙΚΟ ΔΙΑΓΡΑΜΜΑ

Της έκτασης που εκχερσώθηκε παράνομα από τον κ. Τραγουλιά Βασίλειο του Γεωργίου στη θέση "Παλιοπλάτανος" περιοχής Δημοτικού Διαμερίσματος Ματαράγκας Δήμου Αρακύνθου.

Εμβαδό εκχερσωθείσας έκτασης 2,425 στρεμ.
κλίμακα 1:2.000

Απόσπασμα Χάρτη
κλίμακα 1:200.000



★ Θέση Εκχερσωθείσας Έκτασης

ΕΘΝΙΚΟ ΤΥΠΟΓΡΑΦΕΙΟ
Για τεχνικούς λόγους στο σχεδιάγραμμα
έγινε σμίκρυνση κατά ποσοστό 73 %

Μεσολόγγι 20-1-2005

Δασάρχης Μεσολογγίου



Δημήτριος Ριζόπουλος
Δασολόγος με βαθμό Δ/ντή

Μεσολόγγι 1/2/05

Πάτρα 14-2-2005

Δ/ντής Δασών
Αιτωλίας



Παναγιώτης Παναγιώτης
Διευθυντής Δασών

Γενικός Δντής
Π.Δ.Ε.



ΚΑΤΣΟΝΔΑ
ΔΙΝΤΡΙΑ ΔΙΕΥΞ.

Αριθ. 250 (2)
Κήρυξη έκτασης 1.200 m² ως αναδασωτέας στη θέση "Κλεισούρα" περιφέρειας Δημοτικού Διαμερίσματος Χρυσοβέργιου, Δήμου Αιτωλικού, Νομού Αιτωλοακαρνανίας.

Ο ΓΕΝΙΚΟΣ ΓΡΑΜΜΑΤΕΑΣ ΠΕΡΙΦΕΡΕΙΑΣ
ΔΥΤΙΚΗΣ ΕΛΛΑΔΟΣ

Έχοντας υπόψη τις διατάξεις:

1. Του άρθρου 117 παρ. 3 του Συντάγματος της Ελλάδας «περί διοικητικής αποκέντρωσης»

2. Του Ν.3200/1955 περί διοικητικής αποκεντρώσεως όπως τροποποιήθηκαν μεταγενέστερα.

3. Των άρθρων 1 παρ. 1, 2 παρ. 1δ, 5 παρ. 3β, 6 παρ. 7 και 7 παρ. 2 του Ν. 2503/1997 «Διοίκηση, Οργάνωση, Στελέχωση της Περιφέρειας».

4. Του Ν. 998/1979 "περί προστασίας δασών κ.λ.π." και ειδικότερα: α) του άρθρου 38 παρ. 1 και β) του άρθρου 41 παρ. 1.

5. Τις εξής διαταγές του Υπουργείου Γεωργίας: α) 160417/1180/8.7.1980, β) 182447/3049/24.9.1980 και γ) 141823/4.2.1983.

6. Την υπ' αριθμ. 235/19.1.2005 πρόταση του Δασαρχείου Μεσολογγίου περί κηρύξεως αναδασωτέας έκτασης.

7. Την υπ' αριθμ. 186Γ.Γ./30.6.1998 απόφαση του Γενικού Γραμματέα Περιφέρειας Δυτικής Ελλάδος "περί ανάθεσης αρμοδιοτήτων", αποφασίζουμε:

Κηρύσσουμε ως αναδασωτέα, με φυσική ή τεχνητή αναγέννηση, με σκοπό την προστασία για την επαναδημιουργία της δασικής βλάστησης που καταστράφηκε από πυρκαγιά και την διατήρηση του χαρακτήρα της δασικής έκτασης ώστε να αποκλεισθεί η διάθεση αυτής για άλλο σκοπό, την παραπάνω δημόσια δασική έκταση των 1.200 m² και ανήκει στην κατηγορία του άρθρου 3 παρ.2, και άρθρου 4 παρ. 1 ε και 2β του Ν. 998/1979, όπως αυτός τροποποιήθηκε από τις διατάξεις του Ν 3208/2003. Η ανωτέρω έκταση βρίσκεται στη θέση "Κλεισούρα" περιφέρειας Δημοτικού Διαμερίσματος Χρυσοβέργιου, Δήμου Αιτωλικού Νομού Αιτωλοακαρνανίας προσδιορίζεται από τα στοιχεία Α,Β,Γ,Α και οριοθετείται ως ακολούθως:

Ανατολικά: Με Δημόσια Δασική Έκταση.

Δυτικά : Με Εθνική οδό Αντιρρίου - Ιωαννίνων.

Βόρεια : Με Δημόσια Δασική Έκταση.

Νότια : Με Δημόσια Δασική Έκταση.

όπως φαίνεται στο συνημμένο διάγραμμα, που αποτελεί αναπόσπαστο μέρος της απόφασης αυτής.

Η απόφαση αυτή να δημοσιευθεί στην Εφημερίδα της Κυβερνήσεως.

Πάτρα, 14 Φεβρουαρίου 2005

Με εντολή Γενικού Γραμματέα Περιφέρειας

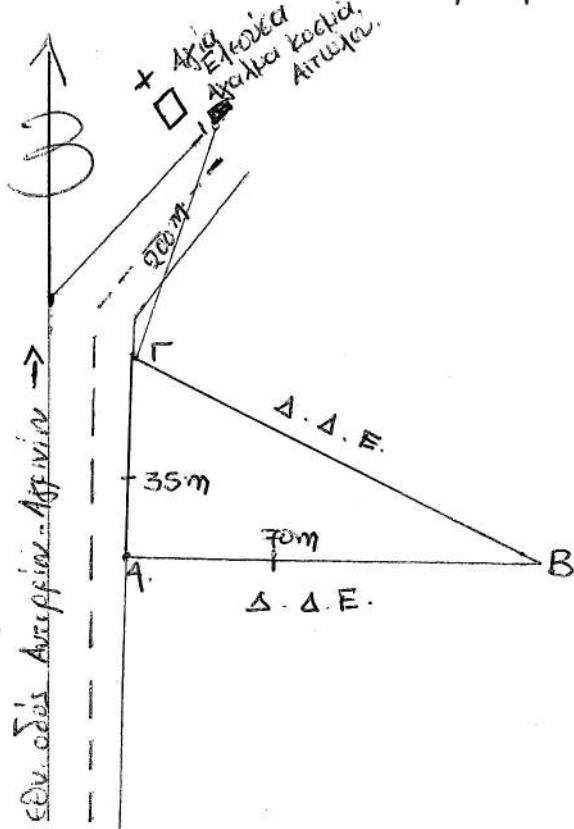
Ο Γενικός Διευθυντής κ.α.α.

Η Διευθύντρια Δ/σης

ΧΛΟΗ ΚΑΤΣΟΥΔΑ


ΤΟΠΟΓΡΑΦΙΚΟ ΔΙΑΓΡΑΜΜΑ

Της έκτασης που κήκε κατά την πυρκαγιά στις 6-9-2004
 στη θέση: Ελευσούρα περιοχής Δ.Σ. Χρυσοβρυχίου
 Κλίμακα: 1:1000 Απόσπασμα Χάρτη
 Εμβαδόν καμένης Έκτασης: 1,2 στρ. Κλίμακα: 1:200.000



ΕΘΝΙΚΟ ΓΕΩΓΡΑΦΙΚΟ
 Για τεχνικούς λόγους στο σχεδιάγραμμα
 έγινε σφίξιμο κατά ποσοστό 75 %

Μεσολόγγι 19 / 1 / 2005
 Ο Δασάρχης Μεσολογγίου
 Δημήτριος Ριζόπουλος
 Δασολόγος με Α' β



Πάτρα 14 / 2 / 2005
 Με εντολή Γ.Γ.
 Ο Γ.Δ.Π.Δ.Ε.
 β' α.α.
 ΚΑΘΗ ΚΑΤΣΟΥΔΑ
 ΔΙΝΤΡΙΑ ΔΙΣΗΖ



Αριθ. 251

(3)

Κήρυξη έκτασης 500 m² ως αναδασωτέας στη θέση "Νεκροταφείο" περιφέρειας Δημοτικού Διαμερίσματος Χρυσοβεργίου, Δήμου Αιτωλικού, Νομού Αιτωλοακαρνανίας.

Ο ΓΕΝΙΚΟΣ ΓΡΑΜΜΑΤΕΑΣ ΠΕΡΙΦΕΡΕΙΑΣ
ΔΥΤΙΚΗΣ ΕΛΛΑΔΟΣ

Έχοντας υπόψη τις διατάξεις:

1. Του άρθρου 117 παρ. 3 του Συντάγματος της Ελλάδας «περί διοικητικής αποκέντρωσης».
2. Του Ν.3200/1955 περί διοικητικής αποκεντρώσεως όπως τροποποιήθηκαν μεταγενέστερα.
3. Των άρθρων 1 παρ.1, 2 παρ.1δ, 5 παρ. 3β, 6 παρ. 7 και 7 παρ. 2 του Ν. 2503/1997 «Διοίκηση, Οργάνωση, Στελέχωση της Περιφέρειας».
4. Του Ν. 998/1979 "περί προστασίας δασών κ.λ.π." και ειδικότερα: α) του άρθρου 38 παρ. 1 και β) του άρθρου 41 παρ. 1.
5. Τις εξής διαταγές του Υπουργείου Γεωργίας: α) 160417/1180/8.7.1980, β) 182447/3049/24.9.1980 και γ) 141823/4.2.1983.
6. Την υπ' αριθμ. 238 /19.1.2005 πρόταση του Δασαρχείου Μεσολογγίου περί κηρύξεως αναδασωτέας έκτασης.
7. Την υπ' αριθμ. 186Γ.Γ./30.6.1998 απόφαση του Γενικού Γραμματέα Περιφέρειας Δυτικής Ελλάδος "περί ανάθεσης αρμοδιοτήτων", αποφασίζουμε:

Κηρύσσουμε ως αναδασωτέα, με φυσική ή τεχνητή αναγέννηση, με σκοπό την προστασία για την επαναδημιουργία της δασικής βλάστησης που καταστράφηκε από πυρκαγιά και την διατήρηση του χαρακτήρα της δασικής έκτασης ώστε να αποκλεισθεί η διάθεση αυτής για άλλο σκοπό, την παραπάνω δημόσια δασική έκταση των 500 m² και ανήκει στην κατηγορία του άρθρου 3 παρ.2, και άρθρου 4 παρ. 1 ε και 2β του Ν. 998/1979, όπως αυτός τροποποιήθηκε από τις διατάξεις του Ν 3208/2003. Η ανωτέρω έκταση βρίσκεται στη θέση "Νεκροταφείο" περιφέρειας Δημοτικού Διαμερίσματος Χρυσοβεργίου, Δήμου Αιτωλικού Νομού Αιτωλοακαρνανίας προσδιορίζεται από τα στοιχεία Α,Β,Γ,Δ,Α και οριοθετείται ως ακολούθως:

Ανατολικά: Με Δημόσια Δασική Έκταση.

Δυτικά : Με Δημόσια Δασική Έκταση.

Βόρεια : Με Δημόσια Δασική Έκταση.

Νότια : Με Δημόσια Δασική Έκταση.

όπως φαίνεται στο συνημμένο διάγραμμα, που αποτελεί αναπόσπαστο μέρος της απόφασης αυτής.

Η απόφαση αυτή να δημοσιευθεί στην Εφημερίδα της Κυβερνήσεως.

Πάτρα, 14 Φεβρουαρίου 2005

Με εντολή Γενικού Γραμματέα Περιφέρειας

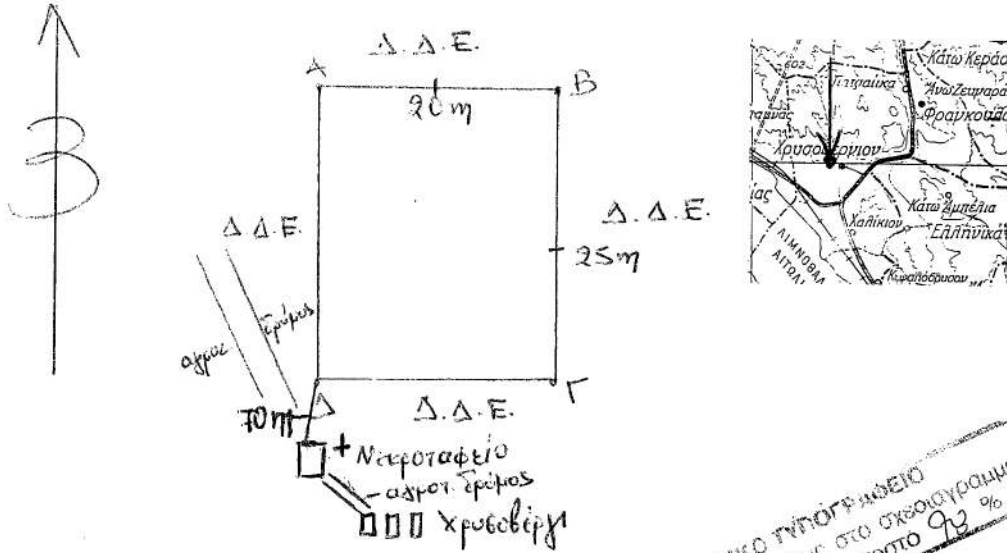
Ο Γενικός Διευθυντής κ.α.α.

Η Διευθύντρια Δ/σης

ΧΛΟΗ ΚΑΤΣΟΥΔΑ

ΤΟΠΟΓΡΑΦΙΚΟ ΔΙΑΓΡΑΜΜΑ

Της έκτασης που κήκε κατά την πυρκαγιά στις S - II - 2004
 στη θέση: Νεεροταφείο περιοχής Χρυσοβέργων
 Κλίμακα: 1:500 Απόσπασμα Χάρτη
 Εμβαδόν καμένης Έκτασης: 0,5 στρ. Κλίμακα: 1:200.000



ΕΘΝΙΚΟ ΓΥΠΝΟΓΡΑΦΕΙΟ
 ΓΙΑ ΤΕΧΝΙΚΟΥΣ ΛΟΓΟΥΣ ΣΤΟ ΣΧΕΔΙΟ
 ΕΨΙΝΕ ΣΥΓΚΟΙΝΩΣΗ ΚΟΤΟ ΠΟΣΟΣΤΟ 90%

Μεσολόγγι 19 / 1 / 2005
 Ο Δασάρχης Μεσολογίου
 Δημήτριος Ριζόπουλος
 Δασολόγος με Α' β

Μεσολόγγι 1 / 2 / 2005
 Πρωτεύουσα Δυτικής Ελλάδος
 ΔΑΣΟΛΟΓΟΣ
 ΠΑΝΤΕΛΗΣ

Πάτρα 14 / 2 / 2005
 Με εντολή Γ. Γ.
 Ο Γ.Δ.Π.Δ.Ε
 α. α.
 ΧΛΟΗ ΚΑΤΣΟΥΔΑ
 ΔΙΝΤΡΙΑ ΔΙΣΗΣ

Αριθ. 249

(4)

Κήρυξη έκτασης 500 m² ως αναδασωτέας στη θέση "Λυκόραχη" περιφέρειας Δημοτικού Διαμερίσματος Ζευγαρακίου, Δήμου Αρακύνθου, Νομού Αιτωλοακαρνανίας.

Ο ΓΕΝΙΚΟΣ ΓΡΑΜΜΑΤΕΑΣ ΠΕΡΙΦΕΡΕΙΑΣ
ΔΥΤΙΚΗΣ ΕΛΛΑΔΟΣ

Έχοντας υπόψη τις διατάξεις:

1. Του άρθρου 117 παρ. 3 του Συντάγματος της Ελλάδας «περί διοικητικής αποκέντρωσης».

2. Του Ν.3200/1955 περί διοικητικής αποκεντρώσεως όπως τροποποιήθηκαν μεταγενέστερα.

3. Των άρθρων 1 παρ.1, 2 παρ.1δ, 5 παρ. 3β, 6 παρ. 7 και 7 παρ. 2 του Ν. 2503/1997 "Διοίκηση, Οργάνωση, Στελέχωση της Περιφέρειας".

4. Του Ν. 998/1979 "περί προστασίας δασών κ.λ.π." και ειδικότερα: α) του άρθρου 38 παρ. 1 και β) του άρθρου 41 παρ. 1.

5. Τις εξής διαταγές του Υπουργείου Γεωργίας: α) 160417/1180/8.7.1980, β) 182447/3049/24.9.1980 και γ) 141823/4.2.1983.

6. Την υπ' αριθμ. 127/ 14.1.2005 πρόταση του Δασαρχείου Μεσολογγίου περί κηρύξεως αναδασωτέας έκτασης.

7. Την υπ' αριθμ. 186Γ.Γ./30.6.1998 απόφαση του Γενικού Γραμματέα Περιφέρειας Δυτικής Ελλάδος "περί ανάθεσης αρμοδιοτήτων", αποφασίζουμε:

Κηρύσσουμε ως αναδασωτέα, με φυσική ή τεχνητή αναγέννηση, με σκοπό την προστασία για την επαναδημιουργία

γία της δασικής βλάστησης που καταστράφηκε από εκχέρσωση και την διατήρηση του χαρακτήρα της δασικής έκτασης ώστε να αποκλεισθεί η διάθεση αυτής για άλλο σκοπό, την παραπάνω δημόσια δασική έκταση των 500 m² και ανήκει στην κατηγορία του άρθρου 3 παρ.2, και άρθρου 4 παρ. 1ε του Ν. 998/1979, όπως αυτός τροποποιήθηκε από τις διατάξεις του Ν 3208/2003. Η ανωτέρω έκταση βρίσκεται στη θέση "Λυκόραχη" περιφέρειας Δημοτικού Διαμερίσματος Ζευγαρακίου, Δήμου Αρακύνθου, Νομού Αιτωλοακαρνανίας προσδιορίζεται από τα στοιχεία Α,Β,Γ,Δ, Α και οριοθετείται ως ακολούθως:

Ανατολικά: Με υπάρχοντα ελαιώνα φερόμενο ως ιδιοκτησία ιδίου

Δυτικά : Με Δημόσια Δασική Έκταση.

Βόρεια : Με υπάρχοντα ελαιώνα φερόμενο ως ιδιοκτησία Δ. Πολυχρόνη.

Νότια : Με Δημόσια Δασική Έκταση. όπως φαίνεται στο συνημμένο διάγραμμα, που αποτελεί αναπόσπαστο μέρος της απόφασης αυτής.

Η απόφαση αυτή να δημοσιευθεί στην Εφημερίδα της Κυβερνήσεως.

Πάτρα, 14 Φεβρουαρίου 2005

Με εντολή Γενικού Γραμματέα Περιφέρειας

Ο Γενικός Διευθυντής κ.α.α.

Η Διευθύντρια Δ/σης

ΧΛΟΗ ΚΑΤΣΟΥΔΑ

ΤΟΠΟΓΡΑΦΙΚΟ ΔΙΑΓΡΑΜΜΑ

Της έκτασης που εκχερσώθηκε παράνομα από τον κ. Πτελεκάνο Δημοσθένη του Λάμπρου στη θέση «Λυκόραχη» περιοχής Δημοτικού Διαμερίσματος Ζευγαρακίου Δήμου Αρακύνθου.

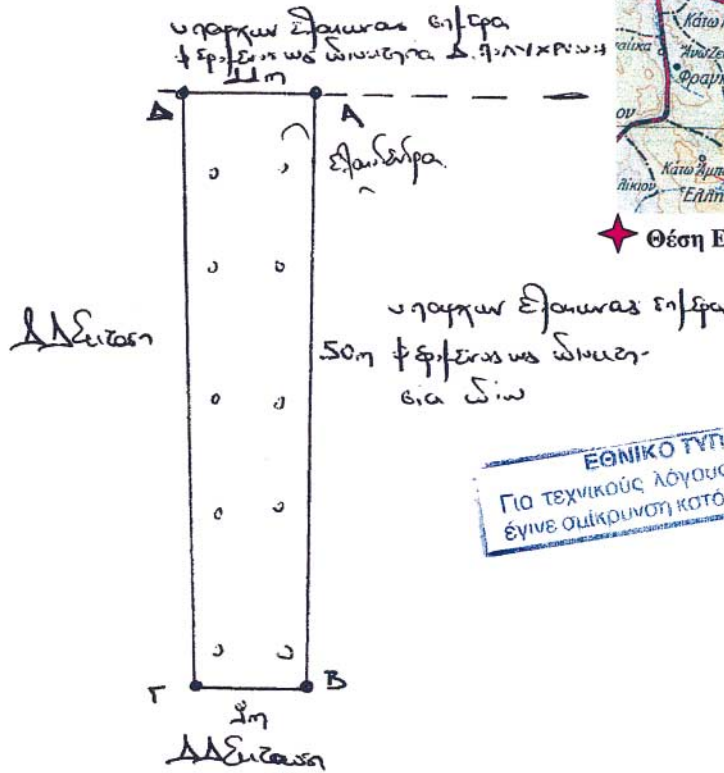


Εμβαδό εκχερσωθείσας έκτασης 0,500 στρεμ.
Κλίμακα 1:500

Απόσπασμα Χάρτη
Κλίμακα 1:200.000



★ Θέση Εκχερσωθείσας Έκτασης



ΕΘΝΙΚΟ ΤΥΠΟΓΡΑΦΕΙΟ
Για τεχνικούς λόγους στο σχεδιάγραμμα
έγινε σμίκρυνση κατά ποσοστό 70 %

Μεσολόγγι 13-1-2005
 Δασάρχης Μεσολογίου
 Δημήτριος Ριζόπουλος
 Δασολόγος με βαθμό Δ/ντή

Μεσολόγγι 1-2-05
 Δ/ντης Δασών Αιτωλ/νίας
 Παντελής Πανταζής
 Διευθυντής Δασών

Πάτρα 14-2-2005
 Γενικός Δντής Π.Δ.Ε.
 Κ. Α. Α.
 ΧΛΟΗ ΚΑΤΣΟΥΔΑ
 ΔΙΩΤΡΙΑ ΔΙΣΗΕ