



04003092704010008



2811

# ΕΦΗΜΕΡΙΣ ΤΗΣ ΚΥΒΕΡΝΗΣΕΩΣ

## ΤΗΣ ΕΛΛΗΝΙΚΗΣ ΔΗΜΟΚΡΑΤΙΑΣ

ΤΕΥΧΟΣ ΤΕΤΑΡΤΟ

Αρ. Φύλλου 309

27 Απριλίου 2001

### ΠΕΡΙΕΧΟΜΕΝΑ

#### ΑΠΟΦΑΣΕΙΣ

- Τροποποίηση της ρυμοτομίας του Ο.Τ. 413 του σχεδίου αναθεώρησης της πόλης Βέροιας Ν. Ημαθίας που αφορά στη διατήρηση ιδιωτ. οδού στο εσωτερικό του Ο.Τ. 413 (κάθετη στην οδό Ηλ. Παπαποστόλου) της περιοχής «Προμηθέας»..... 1
- Καθορισμός όρων δόμησης στο αποκεκλεισμένο των οδών οικόπεδο κληρ. Παναγιώτη Γεωργαντά στο Ο.Τ. 116 του εγκεκριμένου ρυμοτομικού σχεδίου πόλης Σερρών Ν. Σερρών..... 2
- Κήρυξη αναδασωτέας έκτασης εμβαδού 1340 τ.μ. στη θέση «Καλαμώνας» Δ.Δ. Θεολόγου Δήμου Πεταλουδών Νομού Δωδεκανήσου..... 3
- Κήρυξη αναδασωτέας έκτασης εμβαδού 95 τ.μ. στη θέση «Στεγνά» του Δήμου Αρχαγγέλου Νήσου Ρόδου Ν. Δωδεκανήσου..... 4

#### ΑΠΟΦΑΣΕΙΣ

Αριθ. 86

(1)

Τροποποίηση της ρυμοτομίας του Ο.Τ. 413 του σχεδίου αναθεώρησης της πόλης Βέροιας Ν. Ημαθίας που αφορά στη διατήρηση ιδιωτ. οδού στο εσωτερικό του Ο.Τ. 413 (κάθετη στην οδό Ηλ. Παπαποστόλου) της περιοχής «Προμηθέας».

#### Ο ΓΕΝΙΚΟΣ ΓΡΑΜΜΑΤΕΑΣ ΠΕΡΙΦΕΡΕΙΑΣ ΚΕΝΤΡΙΚΗΣ ΜΑΚΕΔΟΝΙΑΣ

Έχοντας υπόψη:

1) Τις διατάξεις του άρθρου 154 του από 14/7/99 Π.Δ/τος «Κώδικας Βασικής πολεοδομικής Νομοθεσίας» (ΦΕΚ 580Δ/1999).

2) Τις διατάξεις του Ν. 2503/1997 «Διοίκηση, οργάνωση της Περιφέρειας, ρύθμιση θεμάτων για την τοπική αυτοδιοίκηση και άλλες διατάξεις» (ΦΕΚ 107 Α/1997).

3) Τις διατάξεις του άρθρου 29α του Ν. 1558/1985 «Κυβέρνηση και Κυβερνητικά όργανα» (ΦΕΚ 137Α/1985) που προστέθηκε με το άρθρο 27 του Ν. 2081/1992 (ΦΕΚ 154 Α/1992 και αντικαταστάθηκε με την παράγραφο 2α του άρθρου 1 του Ν. 2469/1997 (ΦΕΚ 38Α/1997).

4) Τις διατάξεις του Ν. 2831/2000 «Τροποποίηση των διατάξεων του Ν. 1577/1985 Γενικός Οικοδομικός κανονισμός και άλλες Πολεοδομικές διατάξεις» (ΦΕΚ 140 Α/2000) και ειδικότερα του άρθρου 29.

5) Την με αρ. πρωτ. οικ. 5631 (ΦΕΚ 1339/Β/2000) απόφαση Γεν.Γραμ. Περ. Κεντρικής Μακεδονίας, για τον ορισμό εισηγητών και μεταβίβασης εξουσίας υπογραφής «με εντολή Γενικού Γραμματέα» αποφάσεων εγγράφων και άλλων πράξεων στο Γενικό Δ/ντή, στους προϊσταμένους Δ/νσεων και Προϊσταμένους τμημάτων και Γραφείων των Υπηρεσιών της περιφέρειας.

6) Την Γ34992/1436/14.5.1986 απόφαση Υπουργού ΠΕΧΩΔΕ (ΦΕΚ 865Δ/23.9.86) έγκρισης Γ.Π.Σ. του Δήμου Βέροιας.

7) Την αρ. ΕΠΑ 182/87/11.1.88 απόφαση Νομάρχη Ημαθίας «έγκριση πολεοδομικής μελέτης αναθεώρησης του εγκεκριμένου πολεοδομικού σχεδίου της Βέροιας» (ΦΕΚ 78Δ/3.2.88).

8) Την υπ αρ. 288/12.6.2000 απόφαση Δ.Σ. Βέροιας. (10ο πρακτικό συνεδρίασης Δημ. Συμβουλίου της 12.6.2000).

9) Το υπ αρ.4/17.10.2000 πρακτικό του ΣΧΟΠ νομού Ημαθίας (θέμα 5ο).

10) Την υπ αρ.6327/19.12.2000 εισήγηση της Δι.ΠΕ.ΧΩ. Κεντρικής Μακεδονίας.

11) Την από 19.12.2000 Γνωμοδότηση (15η Συνεδρία /πράξη 201<sup>η</sup>) του Σ.Χ.Ο.Π. Κεντρικής Μακεδονίας.

Το γεγονός ότι από τις κανονιστικές διατάξεις αυτής της απόφασης δεν προκαλείται δαπάνη σε βάρος του κρατικού προϋπολογισμού και του οικείου Ο.Τ.Α., αποφασίζουμε:

Εγκρίνεται η τροποποίηση του Ο.Τ.413 της αναθεώρησης του σχεδίου πόλης Βέροιας (ΕΠΑ 182/87/11.1.88 απόφαση Νομάρχη Ημαθίας, (ΦΕΚ 78Δ/3.2.88), που αφορά στη διατήρηση ιδιωτικής οδού στο εσωτερικό του Ο.Τ.413, καθέτου στην οδό Ηλ. Παπαποστόλου της περιοχής «Προμηθέας», όπως η τροποποίηση αυτή απεικονίζεται στο συνημμένο πρωτότυπο χρωματισμένο τοπογραφικό διάγραμμα κλίμακας 1:500, θεωρημένο από το Δ/ντή της Δι.ΠΕ.Χ.Ω. Κ.Μ. που συνοδεύει την απόφαση αυτή.

Η ισχύς της απόφασης αρχίζει από τη δημοσίευσή της στην Εφημερίδα της Κυβερνήσεως.

Η απόφαση αυτή και το διάγραμμα που τη συνοδεύει να δημοσιευθούν στην Εφημερίδα της Κυβερνήσεως.

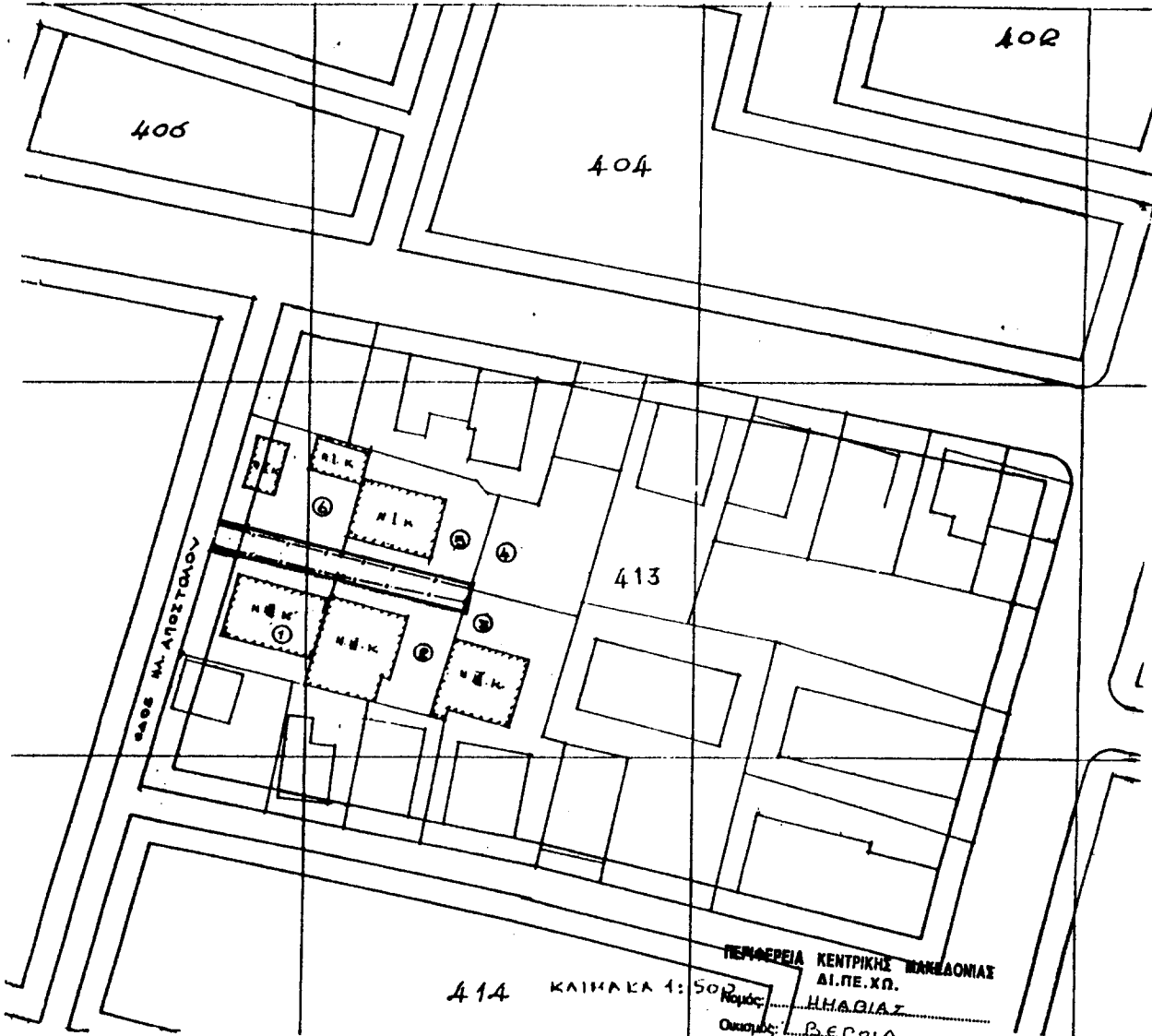
Θεσσαλονίκη, 15 Φεβρουαρίου 2001

Με εντολή Γενικού Γραμματέα Περιφέρειας  
Ο Γενικός Διευθυντής  
ΔΗΜΟΣΘΕΝΗΣ ΣΑΡΗΓΙΑΝΝΗΣ

ΝΟΜΑΡΧΙΑ ΗΜΑΘΙΑΣ  
ΔΗΜΟΣ ΒΕΡΟΙΑΣ

ΒΕΡΟΙΑ  
ΤΡΟΠΟΠΟΙΗΣΗ ΡΥΜ. ΣΧΕΔΙΟΥ ΣΤΟ Ο.Τ.413

ΕΘΝΙΚΟ ΤΥΠΟΓΡΑΦΕΙΟ  
ΓΙΑ ΤΕΧΝΙΚΕΣ ΑΝΤΙΚΕΣ ΣΤΟ ΣΧΕΔΙΑΣΜΟ  
ΕΓΙΝΕ ΟΡΘΟΓΡΑΦΙΑ ΑΠΟ ΠΟΛΥΚΟ 55 \*



ΥΠΟΜΝΗΜΑ ΙΔΙΩΚΤΗΣΙΩΝ

- ① ΤΣΕΓΚΟΙ ΓΕΩΡΓΙΟΣ  
(Αρ οικ. ΑΔ 517/80)
- ② ΑΦΟΙ Κ΄. ΠΑΡΑΝΤΕΝΙΟΥ  
(Αρ. οικ. ΑΔ 64/90)
- ③ ΜΠΡΑΝΙΩΤΗΣ ΠΑΥΛΟΣ  
(Αρ οικ. ΑΔ/452/86)
- ④ ΜΑΥΡΙΔΗΣ ΑΝΑΣΤΑΣΙΟΣ
- ⑤ ΓΚΕΚΑΣ ΕΜΜΑΝΟΥΗΛ  
(Αρ οικ. ΑΔ. 477/85)
- ⑥ ΤΣΕΓΚΟΙ ΘΕΜΑΣ

--- ΚΑΤΑΡΧΟΥΜΕΝΕΣ ΡΥΜ Σ'ΟΙΚ ΓΡΑΜΜΕΣ  
 - - - ΠΡΟΤΕΙΝΟΜΕΝΕΣ ΡΥΜ Σ'ΟΙΚ ΓΡΑΜΜΕΣ

ΠΕΡΙΦΕΡΕΙΑ ΚΕΝΤΡΙΚΗΣ ΜΑΚΕΔΟΝΙΑΣ  
 ΔΙ.ΠΕ.ΧΘ.  
 ΗΜΑΘΙΑΣ

Όνομα: ΒΕΡΟΙΑ  
 Θέμα: Τροποποίηση στο  
 Ο.Τ.413 πόλεως Βεροίας.  
 Το παρόν τοπογραφικό διάγραμμα  
 συνοδεύει την υπ αριθ. 86/800/  
 απόφαση Γεν. Γραμ. Περιφε-  
 ρειας Κεντρικής Μακεδονίας.  
 Θεσ/Μνη

ΘΕΩΡΗΘΗΚΕ  
 Ο Προϊστάμενος ΔΙ.ΠΕ.ΧΘ. Κ.Μ.



ΛΙΑΜΙΑΣ ΒΑΣΙΛΙΟΥ  
 Αρχ. Μητ. με Δελφ. Δίπλωμα

Αριθ. 960

(2)

Καθορισμός όρων δόμησης στο αποκεκλεισμένο των οδών οικόπεδο κληρ. Παναγιώτη Γεωργαντά, στο Ο.Τ. 116 του εγκεκριμένου ρυμοτομικού σχεδίου πόλης Σερρών Ν. Σερρών.

## Ο ΝΟΜΑΡΧΗΣ ΣΕΡΡΩΝ

Έχοντας υπ όψη:

- 1) Τις διατάξεις των ενοποιηθέντων άρθρων 43, 44 και 45 του από 17.7.1923 Ν. Δ/τος «Περί σχεδίων πόλεων και κωμών και συνοικισμών του Κράτους», όπως αυτά αντικαταστάθηκαν με το άρθρο 4 του Ν.Δ/τος της 27.2/3.3.26.
- 2) Το από τον Αύγουστο του 1999 τοπογραφικό διάγραμμα, που συντάχθηκε από τον Βίτσιο Γεώργιο - Πολ. Μηχ/κό στο οποίο φαίνεται η υπό στοιχεία Α.Β.Γ.Δ.Ε.Ζ.Η.Θ.Ι.Κ.Λ.Μ.Ν.Ξ.Ο.Α. ιδιοκτησία κληρ. Παναγιώτη Γεωργαντά για την οποία εξεδόθη η 119190/73 απόφαση Νομάρχη Σερρών.
- 3) Την 119190/28.5.73 απόφαση Νομάρχη Σερρών «Χαρακτηρισμός σαν οικοδομήσιμου του αποκεκλεισμένου των οδών οικόπεδου Παναγιώτη Γεωργαντά ή Πασσιά, στο Ο.Τ. 116 του εγκεκριμένου ρυμοτομικού σχεδίου πόλης Σερρών.
- 4) Τις διατάξεις του Ν. 1577/85 (ΓΟΚ 85), που τροποποιήθηκαν με το Ν. 2831/2000 και ειδικότερα την παρ. 1 του άρθρου 1, την παρ. 1 του άρθρου 8 και τις παρ. 1, 2 και 3 του άρθρου 9 αυτού.
- 5) Την ΤΠ 3418/18.9.92 απόφαση Νομάρχη Σερρών «Μείωση υψών στα Ο.Τ. 115, 113 κλπ του εγκεκριμένου ρυμοτομικού σχεδίου πόλης Σερρών Ν. Σερρών», όπως ορθώς επανακαλήφθηκε με την ΤΠ 343/4.2.93 όμοια απόφαση και όπως τροποποιήθηκε με τις ΤΠ 840/18.3.93 και ΤΠ 65/10.1.94 όμοιες αποφάσεις.
- 6) Την από 22.6.2000 τεχνική έκθεση της Υπηρεσίας.
- 7) Την υπ' αριθ. 23 (αριθ. πρακτ. 4/123.6.2000) γνωμοδότηση του ΣΧΟΠ Ν. Σερρών.
- 8) Το με αριθ. πρωτ. οικ. 46746/19.3.2001 έγγραφο της Δ/σης Ο.Κ.Κ. Υπουργείου ΠΕ.ΧΩ.Δ.Ε.
- 9) Την υπ' αριθ. 8 (αριθ. πρακτ. 3/3.4.2001) γνωμοδότηση του Συμβουλίου ΧΟΠ Ν. Σερρών.
- 10) Τις διατάξεις του άρθρου 29Α του Ν. 1558/1985 που προστέθηκαν με το άρθρο 27 του Ν. 2081/1992, αποφασίζουμε:
  1. Εγκρίνεται η τροποποίηση της ΤΠ 119190/28.5.73 απόφασης Νομάρχη Σερρών ως προς τον επανακαθορι-

σμό όρων δόμησης στο αποκεκλεισμένο των οδών οικόπεδο κληρ. Παναγιώτη Γεωργαντά, στις Σέρρες, στο Ο.Τ. 116, όπως αυτό φαίνεται στο τοπογραφικό διάγραμμα που συνοδεύει την απόφαση αυτή, και συγκεκριμένα:

- μέγιστο επιτρεπόμενο ποσοστό κάλυψης: 50%
  - μέγιστο επιτρεπόμενο ύψος: το ισχύον στην περιοχή με την ΤΠ 3418/18.9.92 απόφαση Νομάρχη Σερρών «Μείωση υψών στα Ο.Τ. 115, 113 κλπ του εγκεκριμένου ρυμοτομικού σχεδίου πόλης Σερρών Ν. Σερρών», όπως ορθώς επανακαλήφθηκε με την ΤΠ 343/4.2.93 όμοια απόφαση και όπως τροποποιήθηκε με τις ΤΠ 840/18.3.93 και ΤΠ 65/10.1.94 όμοιες αποφάσεις
  - τοποθέτηση του κτιρίου στο οικόπεδο: το κτίριο τοποθετείται ελεύθερα μέσα στο οικόπεδο σύμφωνα με την παρ. 1 του άρθρου 9 του ΓΟΚ 85, όπως τροποποιήθηκε και πρέπει α) ως προς τη σχέση και τη σύνθεση των όγκων, τις όψεις και τα εν γένει ορατά τμήματά του να ικανοποιεί τις απαιτήσεις της αισθητικής τόσο ως μεμονωμένο κτίριο όσο και σε σχέση με το οικοδομικό τετράγωνο β) να εντάσσεται στο φυσικό και οικιστικό περιβάλλον, ώστε στα πλαίσια των στόχων της οικιστικής ανάπτυξης και της προστασίας του περιβάλλοντος να εξασφαλίζονται οι καλύτεροι όροι διαβίωσης. Ο έλεγχος της τήρησης των παραπάνω θα γίνει από την αρμόδια ΕΠΑΕ σύμφωνα και με την ΤΠ 3418/18.9.92 απόφαση Νομάρχη Σερρών, όπως διορθώθηκε και τροποποιήθηκε.
  - με την καθιέρωση ιδεατού στερεού παύει να ισχύει ο περιορισμός ως προς τον αριθμό ορόφων ο οποίος προκύπτει έμμεσα από το συντελεστή δόμησης, το μέγιστο επιτρεπόμενο ύψος στην περιοχή και το συντελεστή κατ' όγκο εκμετάλλευσης.
  - 2. Η απόφαση αυτή μαζί με το τοπογραφικό διάγραμμα, με κλίμακα 1: 500, που τη συνοδεύει να δημοσιευθούν στην εφημερίδα της Κυβερνήσεως, έχοντας ισχύ από την δημοσίευσή τους.
  - 3. Από τις διατάξεις της απόφασης αυτής δεν προκαλείται δαπάνη σε βάρος του προϋπολογισμού του Δήμου Σερρών.
- Η παρούσα να δημοσιευθεί στην Εφημερίδα της Κυβερνήσεως.

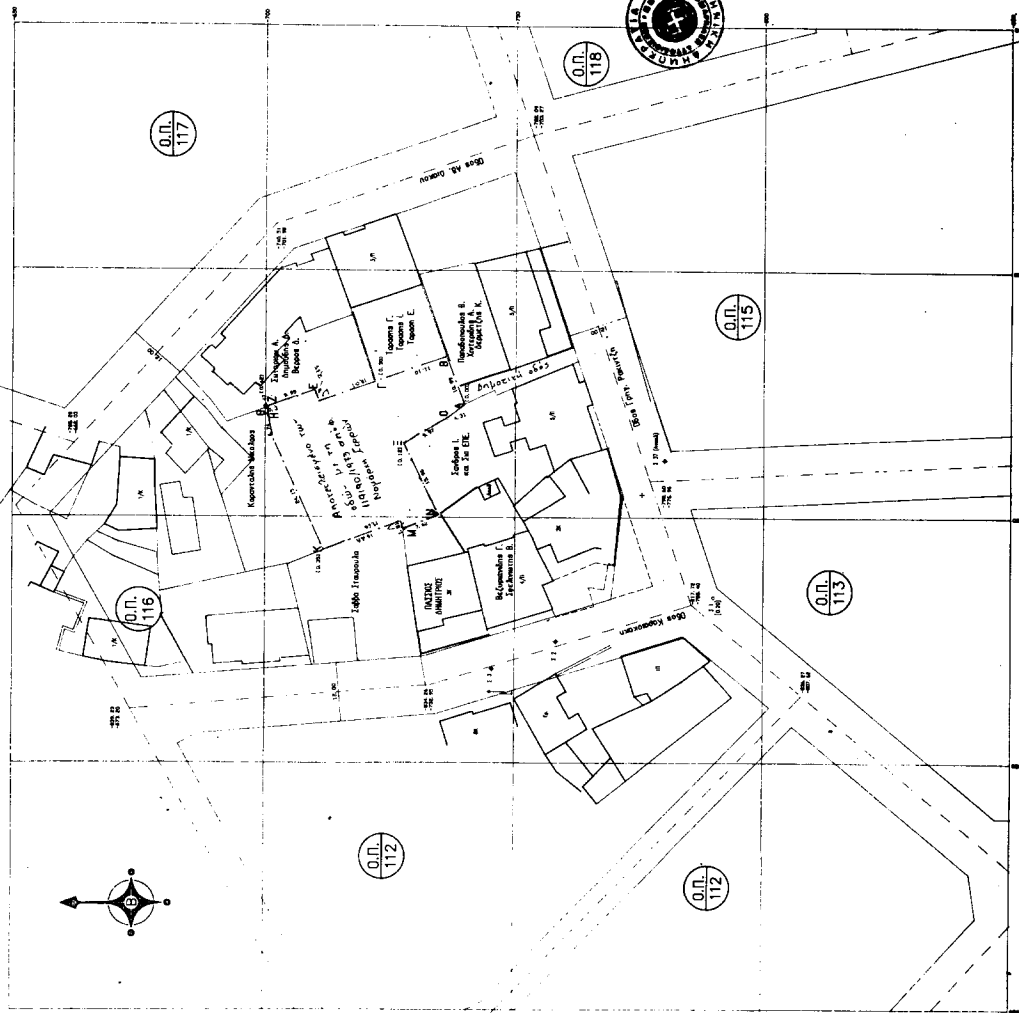
Σέρρες, 4 Απριλίου 2001

Ο Νομάρχης  
ΑΝΑΣΤΑΣΙΟΣ ΚΑΡΥΠΙΔΗΣ

ΝΟΜΑΡΧΙΑΚΗ ΑΥΤΙΕΝ ΣΕΡΡΩΝ  
 ΩΣΗ ΠΟΛΕΩΔΙΑΣ, ΠΕΡΙΜΑ.  
 ΚΑΙ ΥΠΗΛΑΤΟΛΟΓΙΟΥ

ΚΑΛΩΝΑ 1:500

ΔΙΚΤΥΟ ΠΛΩΜΗΣ ΣΕΡΡΩΝ



ΟΡΘΗ ΔΟΜΗΣΗΣ

ΠΟΣΟΣΤΟ ΚΑΛΥΨΗΣ : 50%  
 ΜΕΛΙΣΤΟ ΕΠΙΠΕΔΟ ΥΨΟΣ ΤΟ ΙΣΑΧΘΙΟΝ ΣΤΗΝ  
 ΠΕΡΙΟΧΗ ΜΕ ΤΗΝ ΤΠ 3418/18-9-92 ΑΠΟΦ.  
 ΝΟΜΑΡΧΙΑΚΗ ΣΕΡΡΩΝ  
 ΤΟΠΟΘΕΤΗΣΗ ΣΤΡΩΣΕΩΣ ΤΟ ΠΡΟΒΛΕΠΕΤΑΙ ΕΛΑΨΥ-  
 ΒΕΡΑ ΣΤΟ ΔΙΑΠΕΡΑΔ ΣΥΜΦΩΝΑ ΜΕ ΤΗΝ.  
 ΠΑΡ. Ι ΤΟΥ ΑΡΘΡΟΥ 9 ΤΟΥ ΤΟΚ Β5  
 ΑΡΧΑΙΟΛΟΓ. ΟΡΘΩΣΗ :

ΕΘΝΙΚΟ ΥΠΟΥΡΓΕΙΟ  
 ΓΙΑ ΤΗΝ ΚΑΤΑΣΤΑΣΗ ΚΑΙ ΤΟΝ ΟΙΚΟΔΟΜΙΚΟ  
 ΚΑΝΟΝΙΣΜΟ

ΘΕΣΦΗΚΕ  
 Σέρρες 4-4-2001  
 Ο Διευθυντής

Ποσειδών Ανδρούτσος  
 Πρωτ. Μοκ 1/εβ

ΕΓΚΡΙΘΗΚΕ  
 με τη ΔΠ 360/Α-4-2001 από τον  
 Νομάρχη Σερρών

ΑΡΧΑΙΟΛΟΓΙΚΟ



ΣΥΝΤΕΤΑΓΜΕΝΕΣ ΚΟΡΥΦΩΝ  
 ΥΠΟΝΟΤΙΣΜΟΣ ΕΜΒΛΩΝ

A	-778,00	-728,00
B	-767,43	-728,10
Γ	-777,22	-728,70
Δ	-778,33	-728,52
E	-774,07	-728,88
Z	-777,53	-728,46
H	-777,96	-728,06
Θ	-778,08	-728,37
I	-788,64	-728,70
K	-828,73	-771,53
A	-828,08	-728,53
B	-828,48	-771,52
Γ	-828,48	-771,52
Δ	-828,48	-771,52
E	-828,48	-771,52
Σύνολο	-778,00	-728,00
Εμβαδόν	= 600,70	

Αριθ. 548

(3)

Κήρυξη αναδασωτέας έκτασης εμβαδού 1340 τ.μ. στη θέση «Καλαμώνας» Δ.Δ. Θεολόγου Δήμου Πεταλούδων Νομού Δωδεκανήσου.

Ο ΓΕΝΙΚΟΣ ΓΡΑΜΜΑΤΕΑΣ ΠΕΡΙΦΕΡΕΙΑΣ  
ΝΟΤΙΟΥ ΑΙΓΑΙΟΥ

Έχοντας υπόψη:

1. Τις διατάξεις του Ν. 3200 / 55 περί διοικητικής αποκέντρωσης, όπως τροποποιήθηκε και συμπληρώθηκε μεταγενέστερα, με το Ν.Δ. 532/70.
2. Τις διατάξεις του άρθρου 7 του Ν. 2503 / 97 «Διοίκηση, οργάνωση, στελέχωση της Περιφέρειας κ.λ.π.».
3. Τις διατάξεις του άρθρου 117 παρ. 3 του Συντάγματος.
4. Τις διατάξεις του Ν. 998/79 «περί προστασίας των Δασών κ.λ.π.» και ειδικότερα:
  - α) του άρθρου 41 παρ. 1, β) του άρθρου 38 παρ. 1,
5. Τις διατάξεις του Υπουργείου Γεωργίας.
  - α) 160417/1180/8.7.80, β) 182447/3049/24.9.80
6. Την έκθεση αυτοψίας του Δασολόγου Π. Χριστοφάκη με την οποία προτείνεται η κήρυξη της έκτασης που αναφέρεται στο θέμα ως αναδασωτέας.

7. Την αριθμ. πρωτ. 359/22.2.2001 εισήγηση για κήρυξη δασικής έκτασης αναδασωτέας της Δ/σης Δασών Δωδ/νήσου αποφασίζουμε:

Κηρύσσουμε αναδασωτέα με σκοπό τη διατήρηση του χαρακτήρα της δασικής έκτασης και την αποκατάσταση της βλάστησης που καταστράφηκε από παράνομη εκχέρσωση, τη περίοδο Νοεμβρίου - Δεκεμβρίου 2000 τη δημόσια δασική έκταση εμβαδού χιλίων τριακοσίων σαράντα (1.340) τετρ. μέτρων, τμήμα της ΚΜ. 392 ^ γαιών Παραδεισίου που βρίσκεται στη θέση Καλαμώνας Δ.Δ. Θεολού Δήμου Πεταλούδων και προσδιορίζεται από τα στοιχεία (1, 2, 3, 4, 1) & (5, 6, 7, 8, 9, 5) και, έχει όρια:

Ανατολικά: Με δασική έκταση.

Δυτικά: Με αγρό.

Βόρεια: Με δασική έκταση.

Νότια: Με δασική έκταση.

όπως φαίνεται στο συνημμένο διάγραμμα που αποτελεί αναπόσπαστο μέρος της απόφασης αυτής.

Η απόφαση αυτή να δημοσιευθεί στην Εφημερίδα της Κυβερνήσεως.

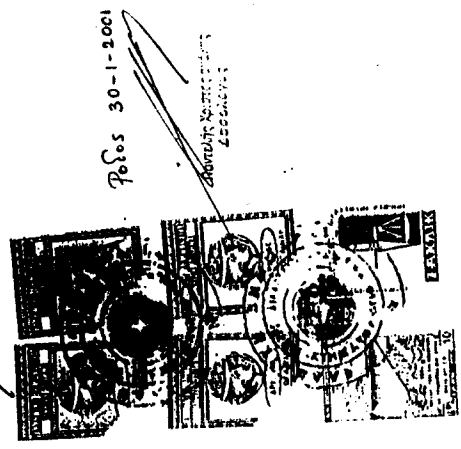
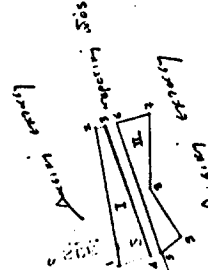
Ρόδος, 27 Μαρτίου 2001

Ο Γενικός Γραμματέας  
ΠΑΝΑΓΙΩΤΗΣ ΣΑΛΤΟΥΡΟΣ

Αριθμός 548/23-3-2001 αριθμός 1-1  
Ρ. 6.4.γ.

ΕΘΝΙΚΟ ΤΥΠΟΓΡΑΦΕΙΟ  
ΓΙΑ ΤΕΧΝΙΚΗ ΛΟΓΙΚΗ ΣΤΕ ΔΙΕΥΚΥΝΣΙΜΟ  
ΤΥΠΟ ΟΙΚΟΝΟΜΗ ΣΤΟ ΠΑΡΑΝΟ 53%

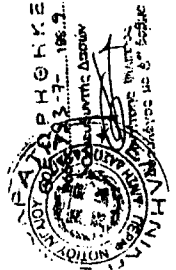
Τμήμα Ι & ΙΙ αριθμ. 1340 Τ.Ε.  
επισκευές Σφαιρίων  
Σερίμ εντάξ.



ΕΛΛΗΝΙΚΗ ΔΗΜΟΚΡΑΤΙΑ  
ΥΠΟΥΡΓΕΙΟ ΕΚΠΑΙΔΕΥΣΗΣ  
ΚΑΙ ΘΡΗΣΚΕΥΜΑΤΩΝ  
ΤΕΧΝΙΚΗ ΣΧΟΛΗ  
ΠΕΡΙΣΤΕΡΙΑ  
Τμήμα Τεχνικών Σφαιρίων

Αριθ. Πρωτ. 3389/99  
Πρωτόκολλο για Σφαιρίων  
επισκευές Σφαιρίων  
Τύπος 5389/99

Υπογραφή: Π. Αρμάκης  
Κ. Α. Π. 23/10/99  
ΥΠΟΥΡΓΟΣ ΠΑΙΔΕΙΑΣ  
ΚΑΙ ΘΡΗΣΚΕΥΜΑΤΩΝ



23.03.2001 14:00:00  
10 Μαρτίου 2001



Πρωτόκολλο  
Μεταβ. αριθμ. 392/01  
Α.Α. 12000



Αριθ. 1299

(4)

Κήρυξη αναδασωτέας έκτασης εμβαδού 95 τ.μ. στη θέση «Στεγνά» του Δήμου Αρχαγγέλου Νήσου Ρόδου Ν. Δωδεκανήσου.

Ο ΓΕΝΙΚΟΣ ΓΡΑΜΜΑΤΕΑΣ ΠΕΡΙΦΕΡΕΙΑΣ Ν. ΑΙΓΑΙΟΥ

Έχοντας υπόψη:

1. Τις διατάξεις του Ν. 3200 / 55 περί διοικητικής αποκέντρωσης, όπως τροποποιήθηκε και συμπληρώθηκε μεταγενέστερα με το Ν.Δ. 532 / 70.

2. Τις διατάξεις του άρθρου 7 του Ν. 2503 / 97 «Διοίκηση, οργάνωση, στελέχωση της Περιφέρειας κ.λ.π.».

3. Τις διατάξεις του άρθρου 117 παρ. 3 του Συντάγματος.

4. Τις διατάξεις του Ν. 998/79 « Περὶ προστασίας των Δασών κ.λ.π.» και ειδικότερα:

α) του άρθρου 41 παρ. 1, β) του άρθρου 38 παρ. 1.

5. Τις διαταγές του Υπουργείου Γεωργίας:

α) 160417/1180/8.7.80, β) 182447/3049/24.9.80

6. Την έκθεση αυτοψίας και πρόταση της Δασολόγου Μπαλατσούκα Αικατερίνης με την οποία προτείνεται η κήρυξη της έκτασης που αναφέρεται στο θέμα ως αναδασωτέας.

7. Την αρ. πρωτ. 1180/9.3.2001 εισήγηση της Δ/σης Δασών Δωδ/νήσου για κήρυξη της έκτασης αναδασωτέας αποφασίζουμε:

Κηρύσσουμε αναδασωτέα με σκοπό τη διατήρηση του χαρακτήρα του δάσους και την αποκατάσταση της βλάβης που καταστράφηκε από παράνομη εκχέρσωση κατά το έτος 2000, έκταση εμβαδού 95 τ.μ., που αποτελεί τμήμα της Κ.Μ 4208<sup>ΑΕ</sup> γαιών Αρχαγγέλου, που ανήκει στην Ιερά Μονή Ταξιαρχών και Παναγιάς Τσαμπίκας και βρίσκεται στη θέση «Στεγνά» του Δήμου Αρχαγγέλου και προσδιορίζεται από τα στοιχεία (1,2,3,4,1) και έχει όρια:

Ανατολικά: Δάσος πεύκης.

Δυτικά: Δάσος πεύκης.

Βόρεια: Δάσος πεύκης.

Νότια: Αυθαίρετο κτίσμα.

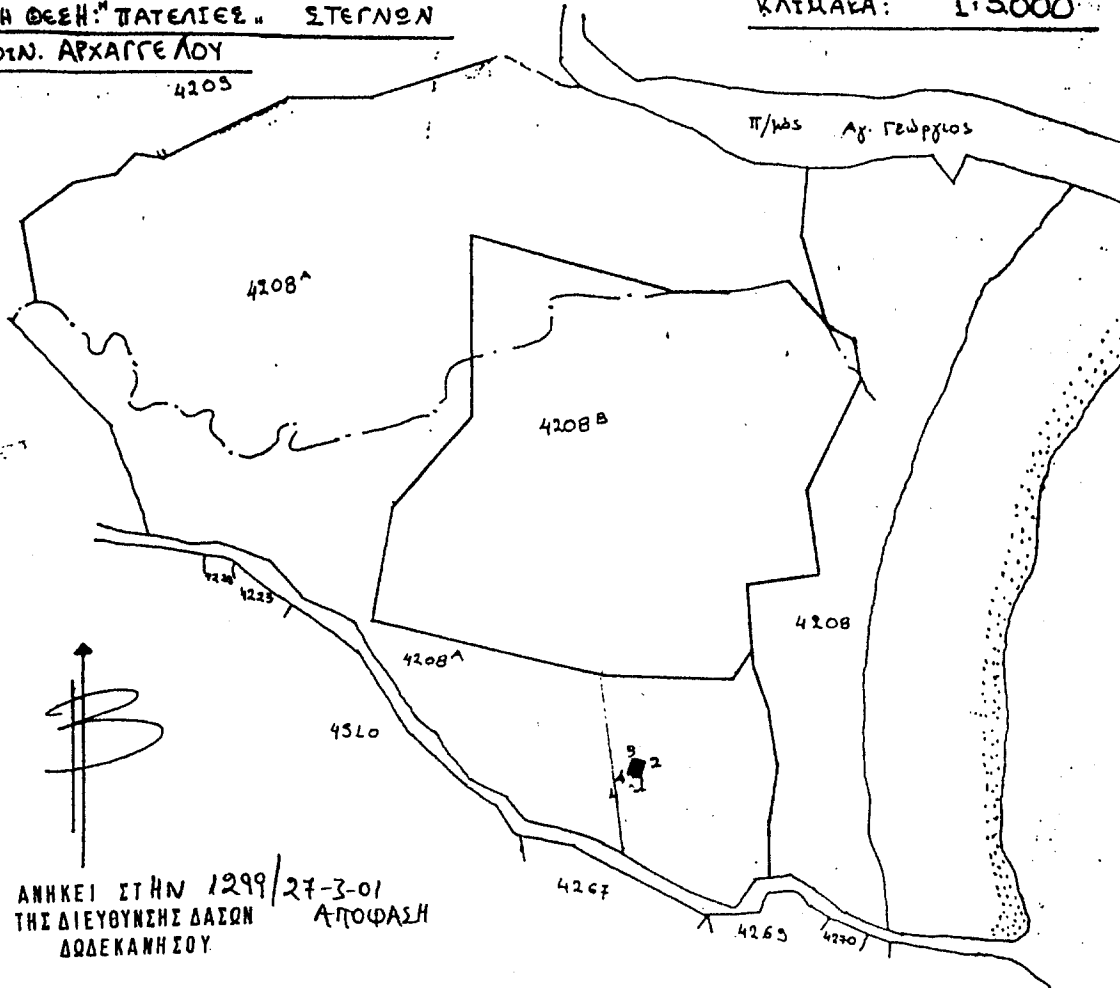
όπως φαίνεται στο συνημμένο διάγραμμα που αποτελεί αναπόσπαστο μέρος της απόφασης αυτής.

Η απόφαση αυτή να δημοσιευθεί στην Εφημερίδα της Κυβερνήσεως.

Ρόδος, 27 Μαρτίου 2001

Ο Γενικός Γραμματέας  
ΠΑΝΑΓΙΩΤΗΣ ΣΑΛΤΟΥΡΟΣ

**ΑΠΟΣΤΑΣΗ ΚΤΗΜΑΤΟΛΟΓΙΚΟΥ ΧΑΡΤΗ ΑΡΧΑΓΓΕΛΟΥ**  
**ΣΤΗ ΘΕΣΗ: "ΠΑΤΕΛΙΕΣ" ΣΤΕΓΝΩΝ**  
**ΚΟΙΝ. ΑΡΧΑΓΓΕΛΟΥ** **ΚΛΙΜΑΚΑ: 1:5000**



ΑΝΗΚΕΙ ΣΤΗΝ 1299/27-3-01  
 ΤΗΣ ΔΙΕΥΘΥΝΣΗΣ ΔΑΣΩΝ  
 ΔΩΔΕΚΑΝΗΣΟΥ ΑΠΟΦΑΣΗ

ΥΠΟΜΝΗΜΑ

(1,2,3,4,1) Εκχέρωση και κατάχμητη δάσους πύλης και ανέγερση οικοδομής εμβαδού 95τ.μ., από την Χαστηβασιλείου Μαρίνα του Βασιλείου, τμήμα της ΚΜ 4208<sup>Α</sup>, που ανήκει στην Ιερά Μονή Τσαρηνίκας Αρχαγγέλου

ΕΘΝΙΚΟ ΤΥΠΟΓΡΑΦΕΙΟ  
 Για τεχνικούς λόγους στο σχέδιογράμμο έγινε σμίκρυνση κατά ποσοστό 72 %

Ρόδος 8-3-01  
 Η Δασολόγος



*(Signature)*  
 ΔΑΣΟΛΟΓΟΣ