



# ΕΦΗΜΕΡΙΔΑ ΤΗΣ ΚΥΒΕΡΝΗΣΕΩΣ ΤΗΣ ΕΛΛΗΝΙΚΗΣ ΔΗΜΟΚΡΑΤΙΑΣ

27 Απριλίου 2026

ΤΕΥΧΟΣ ΤΕΤΑΡΤΟ

Αρ. Φύλλου 307

## ΑΠΟΦΑΣΕΙΣ

Αριθμ. 109689/1907

**Τροποποίηση του εγκεκριμένου ρυμοτομικού σχεδίου Καβάλας στην οδό Ορέστου λόγω αυτοδικαιής άρσης απαλλοτρίωσης.**

Ο ΠΕΡΙΦΕΡΕΙΑΡΧΗΣ ΑΝΑΤΟΛΙΚΗΣ ΜΑΚΕΔΟΝΙΑΣ - ΘΡΑΚΗΣ

Έχοντας υπόψη:

- Τα άρθρα 3 και 186 του ν. 3852/2010 «Νέα Αρχιτεκτονική της Αυτοδιοίκησης και Αποκεντρωμένης Διοίκησης - Πρόγραμμα Καλλικράτης» (Α' 87).
- Το π.δ. 144/2010 «Οργανισμός της Περιφέρειας Ανατολικής Μακεδονίας και Θράκης» (Α' 237).
- Την υπό στοιχεία Δ.Δ. οικ. 1327/30-03-2016 (Β' 1026) απόφαση Περιφερειάρχη Ανατολικής Μακεδονίας και Θράκης περί εξουσιοδότησης υπογραφής εγγράφων, αποφάσεων και άλλων πράξεων «Με Εντολή Περιφερειάρχη» στους Προϊστάμενους Γενικών Διευθύνσεων, Διευθύνσεων, Τμημάτων και Γραφείων της Περιφέρειας ΑΜΘ.
- Το ν.δ. της 17/1923 «Περί σχεδίων πόλεων, κωμών και συνοικισμών του Κράτους και οικοδομής αυτών» (Α' 228).
- Τον ν. 1337/1983 (Α' 33).
- Το άρθρο 10 του ν. 3044/2002 «Μεταφορά Συντελεστή Δόμησης και ρυθμίσεις άλλων θεμάτων αρμοδιότητας Υπουργείου Περιβάλλοντος, Χωροταξίας και Δημοσίων Έργων» (Α' 197).
- Τα άρθρα 6 και 31 του ν. 4067/2012 «Νέος Οικοδομικός Κανονισμός» (Α' 79).
- Τα άρθρα 3 και 6 του ν. 4315/2014 «Πράξεις εισφοράς σε γη και σε χρήμα-Ρυμοτομικές απαλλοτριώσεις και άλλες διατάξεις» (Α' 269).
- Τα άρθρα 87 έως 93 του ν. 4759/2020 «Εκσυγχρονισμός της Χωροταξικής και Πολεοδομικής Νομοθεσίας και άλλες διατάξεις» (Α' 245).
- Την Εγκ.-43511/161/55/13-6-1988 (Εγκ.55/88) «Οδηγίες και προδιαγραφές για τροποποιήσεις, επεκτάσεις, ρυμοτομικών σχεδίων».
- Την Εγκ.-18894/6/5-5-2006 (Εγκ. 6/06) του ΥΠΕΧΩΔΕ «Άσκηση αρμοδιοτήτων πολεοδομικού σχεδιασμού».
- Την Εγκ.-29829/14-06-2012 (Εγκ. 10/2012) του ΥΠΕΚΑ «Αρμοδιότητες γνωμοδότησης ΣΥ.ΠΟ.Θ.Α. Περιφερειακών Ενοτήτων/Περιφερειών για θέματα πολεοδομικού σχεδιασμού».
- Την υπ' αρ. 1366/07-05-2020 απόφαση Γ.Γ. Αποκεντρωμένης Διοίκησης Μακεδονίας-Θράκης «Απόφαση συγκρότησης του Συμβουλίου Πολεοδομικών Θεμάτων και Αμφισβητήσεων ΣΥ.ΠΟ.Θ.Α.(Α) της Περιφερειακής Ενότητας Καβάλας».
- Το από 29-05-1985 π.δ. «Έγκριση του ρυμοτομικού σχεδίου οικισμού Καβάλας (Ν. Καβάλας) υφισταμένου προ του έτους 1923 και καθορισμός όρων και περιορισμών δόμησης αυτού και τροποποίηση του ρυμοτομικού σχεδίου Καβάλας» (Δ' 279).
- Την με ημερομηνία 02-04-2024 αίτηση του Ράπτη Δήμου διά της αγρ. Τοπογράφου μηχανικού Αφροδίτης Χατζηγεωργίου (αρ.πρωτ. Δήμου Καβάλας 9898/02-04-2024) με την οποία αιτήθηκε την άρση της ρυμοτομικής απαλλοτρίωσης στο ακίνητο ιδιοκτησίας του σύμφωνα με τις διατάξεις του ν. 4759/2020.



16. Την υπ' αρ. 199/2025 απόφαση Δημοτικού Συμβουλίου Καβάλας με την οποία εγκρίνεται η άρση της ρυμοτομικής απαλλοτρίωσης και η τροποποίηση του ρυμοτομικού σχεδίου στην οδό Ορέστου.

17. Τα αποδεικτικά κοινοποίησης της ανωτέρω απόφασης στους άμεσα και έμμεσα θιγόμενους.

18. Τη δημοσίευση της ανακοίνωσης της υπ' αρ. 199/2025 απόφασης Δημοτικού Συμβουλίου σε δύο φύλλα τοπικών εφημερίδων (εφημερίδα ΠΡΩΙΝΗ 24 και 25/10/2025, εφημερίδα ΕΝΗΜΕΡΟΣ 24 και 25/10/2025).

19. Την υπ' αρ. 38328/08-12-2025 βεβαίωση Αντιδημάρχου ότι δεν υποβλήθηκαν ενστάσεις κατά της υπ' αρ. 199/2025 απόφασης Δημοτικού Συμβουλίου.

20. Την υπ' αρ. 38331/08-12-2025 βεβαίωση Αντιδημάρχου ότι με την προτεινόμενη τροποποίηση ρυμοτομικού σχεδίου στην οδό Ορέστου στη Καβάλα οικόπεδα άρτια πριν την τροποποίηση παραμένουν άρτια και μετά από αυτή.

21. Την υπ' αρ. 3974/06-02-2026 βεβαίωση Αντιδημάρχου ότι με την προτεινόμενη τροποποίηση δεν ρυμοτομούνται οικοδομές που έχουν κτιστεί με νόμιμη άδεια βάσει του ισχύοντος σχεδίου.

22. Το τοπογραφικό διάγραμμα της Αγρονόμου Τοπογράφου Μηχανικού Χατζηγεωργίου Αφροδίτης σε κλίμακα 1:200, με ημερομηνία Ιανουάριος 2025, το οποίο ελέγχθηκε και θεωρήθηκε από την αρμόδια υπηρεσία του Δήμου Καβάλας και αποτελεί αναπόσπαστο τμήμα και συνοδεύει την υπ' αρ. 199/2025 Απόφαση Δημοτικού Συμβουλίου Καβάλας.

23. Το υπ' αρ. 38565/09-12-2025 έγγραφο της Διεύθυνσης Δόμησης και Πολεοδομικού Σχεδιασμού του Δήμου Καβάλας με το οποίο διαβιβάσθηκε ο φάκελος δικαιολογητικών.

24. Την από 02-03-2026 θετική εισήγηση της ΔΙ.ΠΕ.ΧΩ.Σ. Π.Α.Μ.Θ. προς το Συμβούλιο Πολεοδομικών Θεμάτων και Αμφισβητήσεων Α' ΠΕ Καβάλας (ΣΥ.ΠΟ.Θ.Α. Α' Π.Ε. Καβάλας).

25. Το απόσπασμα του πρακτικού με αριθμό 55/2026 (ημ. συνεδρίασης 16-03-2026) του ΣΥ.ΠΟ.Θ.Α. Α' ΠΕ Καβάλας με ομόφωνη θετική γνωμοδότηση.

26. Το γεγονός ότι η ως άνω τροποποίηση έχει σημειακό-εντοπισμένο χαρακτήρα και δεν εμπίπτει σε ζώνη πεντακοσίων μέτρων από την ακτή, σε παραδοσιακό οικισμό, σε τοπίο ιδιαιτέρου φυσικού κάλλους, σε αρχαιολογικό χώρο, σε δάση και δασικές εκτάσεις και σε περιοχές προστατευόμενες βάσει διεθνών συνθηκών ή βάσει των άρθρων 18 και 19 του ν. 1650/1986.

27. Το γεγονός ότι από τις κανονιστικές διατάξεις της παρούσας δεν προκαλείται δαπάνη σε βάρος του κρατικού προϋπολογισμού και του προϋπολογισμού του οικείου ΟΤΑ.

28. Το γεγονός ότι οι διατάξεις της παρούσας δεν αφορούν σε διοικητική διαδικασία για την οποία υπάρχει υποχρέωση καταχώρισης στο ΕΜΔΔ-ΜΙΤΟΣ, επειδή:

Έχουν υποβληθεί τα δικαιολογητικά που ορίζει η υπ' αρ. 55/1988 εγκύκλιος και λαμβάνοντας υπόψη τα ακόλουθα:

- Την υπ' αρ. 199/2025 απόφαση Δημοτικού Συμβουλίου Καβάλας με την οποία εγκρίνεται η άρση της ρυμοτομικής απαλλοτρίωσης και η τροποποίηση του ρυμοτομικού σχεδίου στην οδό Ορέστου.

- Τις με ημερομηνία 20-08-2025 Υπεύθυνες Δηλώσεις των Αγγελικής Τζιώγα και Δήμου Ράπτη ότι παραιτούνται ανεπιφύλακτα από το δικαίωμα αποζημίωσης τμήματος εμβαδού 55,03 τ.μ. της με ΚΑΕΚ 210253239003 ιδιοκτησίας τους το οποίο θα ρυμοτομηθεί σύμφωνα με την προτεινόμενη τροποποίηση σχεδίου πόλης.

- Την υποβληθείσα πρόταση τροποποίησης σύμφωνα με την οποία η πολεοδομική ρύθμιση προσαρμόζεται με τις προβλέψεις του ισχύοντος Γ.Π.Σ. (το ακίνητο βρίσκεται σε χώρο με χαρακτηρισμό Γενική Κατοικία) αλλά και με την υφιστάμενη διαμορφωμένη κατάσταση (προτείνεται δρόμος πλάτους 7μ. στην νοτιοανατολική πλευρά της ιδιοκτησίας όπου βρίσκεται η υφιστάμενη οδός Ορέστου, η οποία είναι ασφαλοστρωμένη και οριστικά διαμορφωμένη).

- Η άρση της απαλλοτρίωσης της ιδιοκτησίας καθίσταται αναγκαία καθώς i) σύμφωνα με το υπ' αρ. 16281/12-06-2025 έγγραφο της Διεύθυνσης Οικονομικών Δήμου Καβάλας στον προϋπολογισμό του Δήμου Καβάλας οικονομικού έτους 2025 δεν έχει προβλεφθεί επαρκές υπόλοιπο πίστωσης που να αφορά σε «Απαλλοτρίώσεις - αποζημιώσεις - αγορά ακινήτων για την εφαρμογή σχεδίων Πόλης Δήμου Καβάλας», ii) στον ιστότοπο του Πράσινου Ταμείου δεν υπάρχει καμία ενεργή πρόσκληση για χρηματοδότηση απαλλοτριώσεων από αυτό, iii) στο Γ.Π.Σ. Δήμου Καβάλας (Α.Α.Π. 69/2013) το ακίνητο βρίσκεται εντός Ο.Τ. με χαρακτηρισμό «Γενική Κατοικία», αποφασίζουμε:

1. Εγκρίνεται η τροποποίηση του εγκεκριμένου ρυμοτομικού σχεδίου του Δήμου Καβάλας επί της οδού Ορέστου στην Καβάλα στην ιδιοκτησία των Δήμου Ράπτη και Αγγελικής Τζιώγα λόγω αυτοδίκαιης άρσης της απαλλοτρίωσης που επιβλήθηκε με το από 29-05-1985 π.δ. «Έγκριση του ρυμοτομικού σχεδίου οικισμού Καβάλας (Ν. Καβάλας) υφισταμένου προ του έτους 1923 και καθορισμός όρων και περιορισμών δόμησης αυτού και τροποποίηση του ρυμοτομικού σχεδίου Καβάλας» (Δ' 279/1985), με τον αποχαρακτηρισμό τμή-



ματος επιφάνειας 382 τ.μ., την επιβολή εισφοράς σε γη σύμφωνα με την περ. β' της παρ. 2 του άρθρου 20 του ν. 2508/1997 επιφάνειας 19,10 τ.μ. υπό στοιχεία Α'-Β-Γ-Δ-Τ34-Α', την εκ νέου ρυμοτόμηση τμήματος της ιδιοκτησίας επιφάνειας 55,03 τ.μ. υπό στοιχεία Α-Α'-Τ34-Τ39-Τ38-Τ37-Τ36-Τ35-Δ-Ε-Ζ-Η-Α, τη δημιουργία ενός νέου οικοδομήσιμου Ο.Τ. επιφάνειας 307,87 τ.μ., κατ' αποδοχή της υπ' αρ. 199/2025 απόφασης Δημοτικού Συμβουλίου Καβάλας, όπως η παραπάνω ρύθμιση απεικονίζεται στο διάγραμμα κλ. 1: 200 που θεωρήθηκε από τη Διεύθυνση Περιβάλλοντος και Χωρικού Σχεδιασμού της Περιφέρειας Ανατολικής Μακεδονίας - Θράκης και συνοδεύει την παρούσα απόφαση.

2. Στο νέο οικοδομήσιμο Ο.Τ. καθορίζονται όροι δόμησης και χρήση γης ως ακολούθως:

Χρήση γης: Γενική κατοικία (άρθρο 3 του από 23-2-87 π.δ. - Δ' 166)

Όροι Δόμησης: Αρτιότητα: Εμβαδόν 300 τ.μ. Πρόσωπο 14,00 μ.

Συντελεστής Δόμησης: 0,8

Ποσοστό Κάλυψης: 60%

Μέγιστο Ύψος: 14 μ. κατά ΝΟΚ (ν. 4067/2012 - Α' 79 παρ. 1 άρθρο 15)

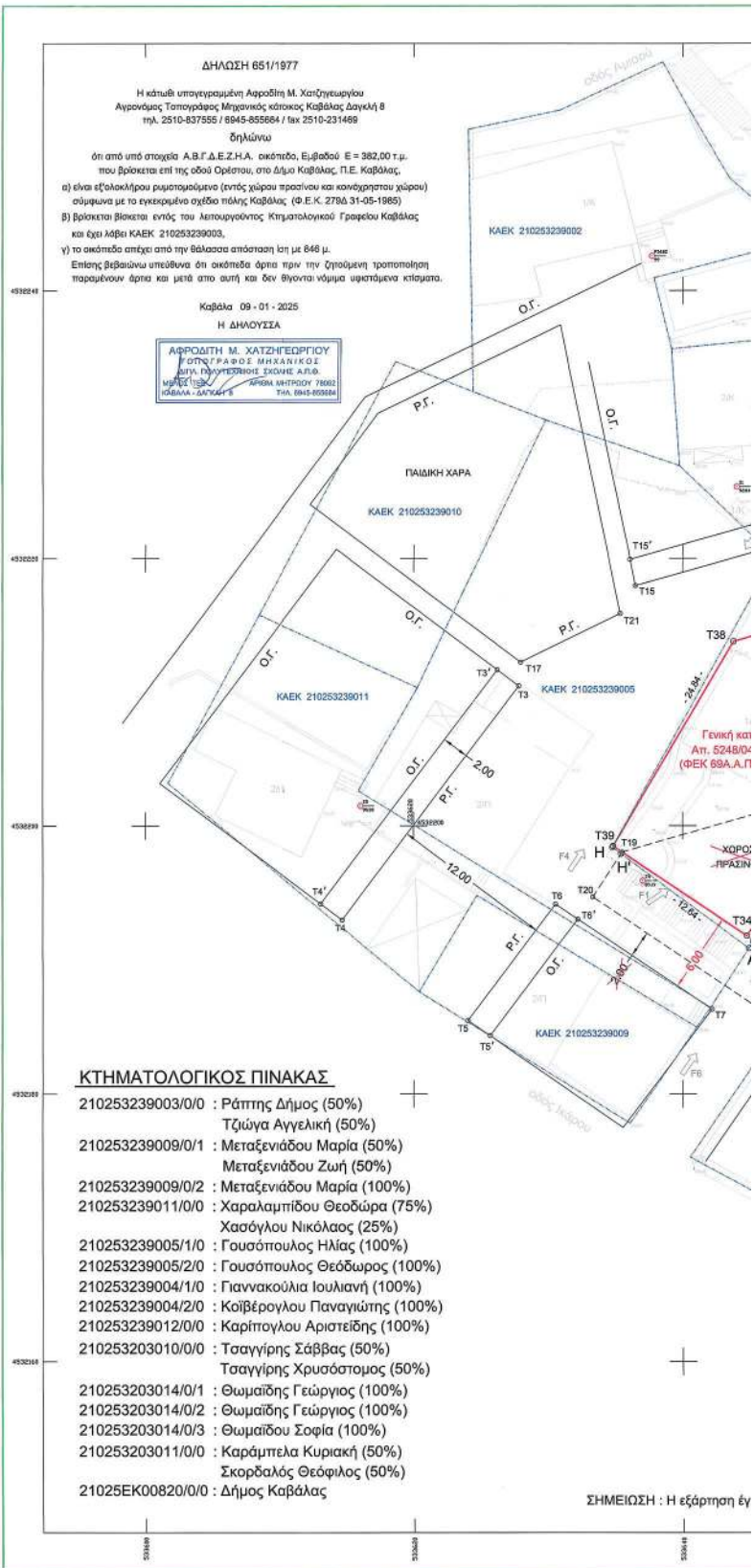
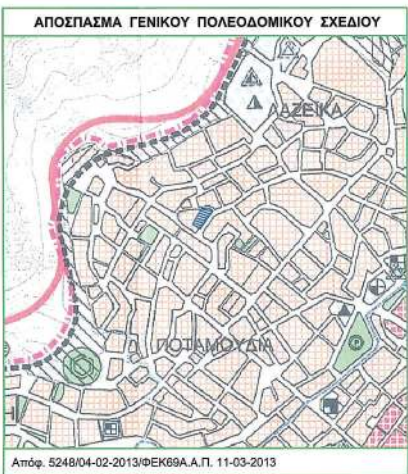
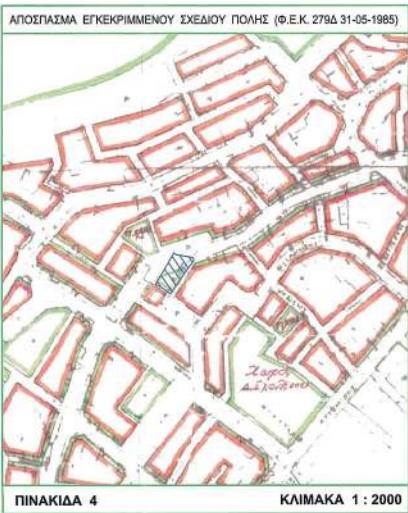
Ύψος στέγης: 1,50 μ. πάνω από το μέγιστο επιτρεπόμενο ύψος

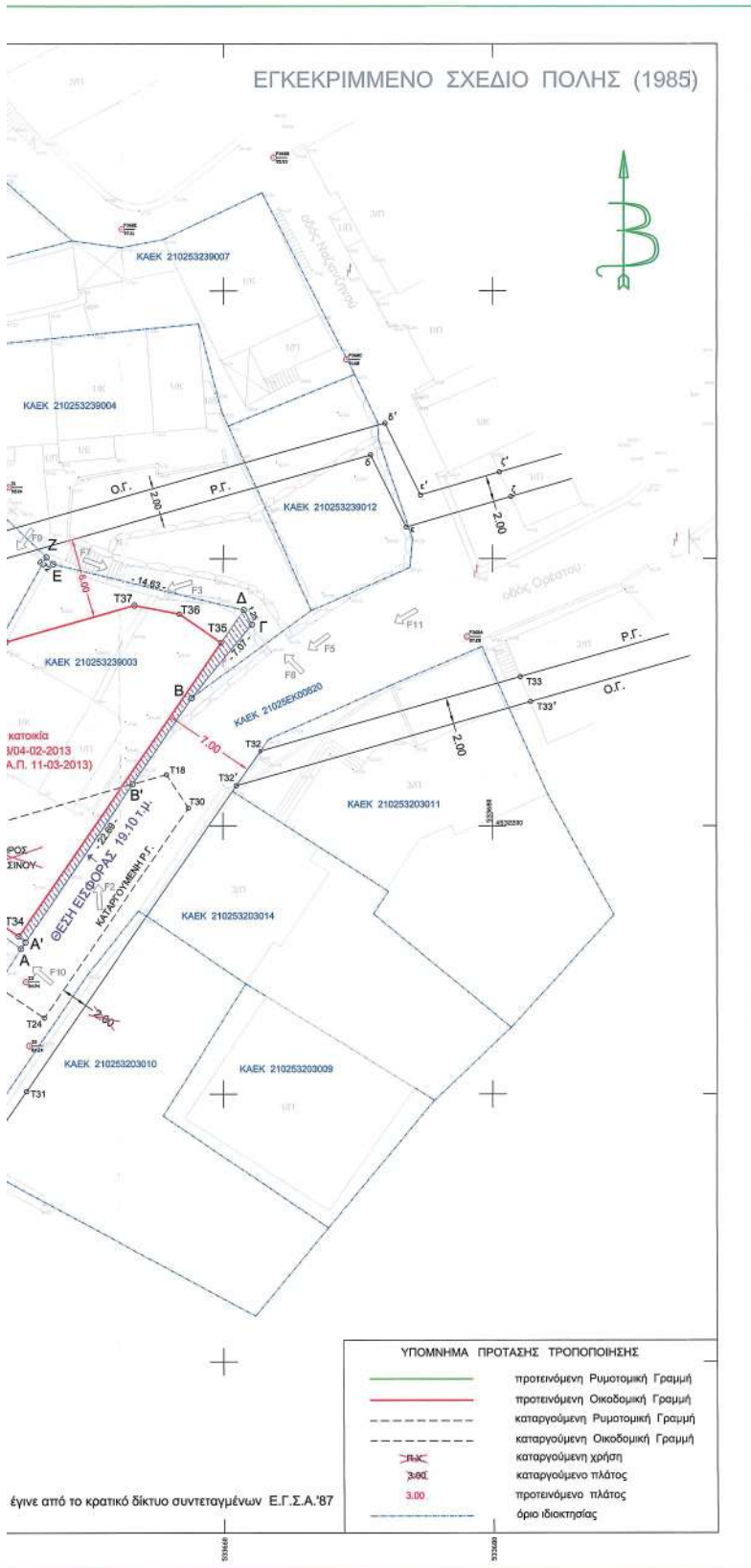
(π.δ. της 29-05-1985 - Δ' 279, παρ. 7 άρθρο 3)

3. Η απόφαση αυτή ισχύει από τη δημοσίευσή της στην Εφημερίδα της Κυβερνήσεως.

Επιτρέπεται η υποβολή προσφυγής στον Γραμματέα Αποκεντρωμένης Διοίκησης Μακεδονίας - Θράκης μόνο για παράβαση του νόμου, σύμφωνα με τις διατάξεις των άρθρων 227 και 238 του ν. 3852/2010 (Α' 87) και σε προθεσμία δέκα πέντε (15) ημερών από τη δημοσίευσή της στην Εφημερίδα της Κυβερνήσεως.







ΔΗΜΟΣ ΚΑΒΑΛΑΣ  
ΔΙΝΗ ΔΟΜΗΣΗΣ ΚΑΙ ΠΟΛΕΩΔΟΜΙΚΟΥ ΣΧΕΔΙΑΣΜΟΥ  
ΤΜΗΜΑ ΠΟΛΕΩΔΟΜΙΚΩΝ ΕΦΑΡΜΟΓΩΝ ΚΑΙ ΠΟΛΕΩΔΟΜΙΚΟΥ ΣΧΕΔΙΑΣΜΟΥ

ΤΕΧΝΙΚΗ ΕΚΘΕΣΗ Αρ. 4321 / 2024 ( 1985 )  
Καθορισμός Ο.Γ. - Ρ.Γ.

1. Η Ρ.Γ. δ - ε - ζ ορίζεται από το σημείο δ που απέχει από τις γωνίες 4 και 5 του κτίσιμ αποστάσεις 4,90 μ. και 5,90 μ. αντίστοιχα, το σημείο ζ) που κείται στην πλάγια άμμη του κτίσιμτος (Δ) και απέχει από τη γωνία 3 απόσταση 2,50 μ. και το σημείο ε που απέχει από το σημείο δ και ζ αποστάσεις 6,00 μ. και 8,10 μ. αντίστοιχα.
  2. Η Ο.Γ. δ' - ε' - ζ' ορίζεται ως παράλληλη της Ρ.Γ. (δ-ε-ζ) σε απόσταση 2,00 μ. από α
  3. Η Ρ.Γ. δ - ε - ζ' ορίζεται από το σημείο δ και το σημείο Τ15 που απέχει αποστάσεις 1 και 8,95 μ. από τις γωνίες δ και 7 των κτίσιμων (Ζ) και (Η) αντίστοιχα.
  4. Η Ο.Γ. δ' - Τ15' ορίζεται ως παράλληλη της Ρ.Γ. (δ-Τ15) σε απόσταση 2,00 μ. από c
  5. Η Ρ.Γ. Τ21 - Τ17 ορίζεται από το σημείο Τ21 που απέχει αποστάσεις 9,07 μ. και 10,1 από τις γωνίες 7 και 8 του κτίσιμτος (Η) αντίστοιχα, και το σημείο Τ17 που απέχει αποστ 4,51 μ. και 8,71 μ. από τις γωνίες 9 και 10 του κτίσιμτος (Ι) αντίστοιχα.
  6. Η Ρ.Γ. Τ3 - Τ4 ορίζεται από το σημείο Τ3 που απέχει αποστάσεις 3,50 μ. και 7,21 μ. από τις γωνίες 9 και 10 του κτίσιμτος (Ι) αντίστοιχα, και το σημείο Τ4 που απέχει αποστ 10,21 μ. και 7,86 μ. από τις γωνίες 11 και 12 του κτίσιμτος (Κ) αντίστοιχα.
  7. Η Ο.Γ. Τ3' - Τ4' ορίζεται ως παράλληλη της Ρ.Γ. (Τ3-Τ4) σε απόσταση 2,00 μ. από c
  8. Η Ρ.Γ. Τ18 - Τ19 ορίζεται από το σημείο Τ18 που απέχει αποστάσεις 5,00 μ. και 7,9 από τις γωνίες 13 και 14 του κτίσιμτος (Θ) αντίστοιχα, και το σημείο Τ19 που απέχει αποστ 7,42 μ. και 9,32 μ. από τις γωνίες 10 και 15 του κτίσιμτος (Ι) αντίστοιχα.
  9. Η Ρ.Γ. Τ18 - Τ30 ορίζεται από το σημείο Τ18 και το σημείο Τ30 που απέχει απόστα από το σημείο Τ18 και όπου η Τ24-Τ30 είναι παράλληλη της άμμης του κτίσιμτος (Λ) σε ο 2,00 μ. από αυτήν.
  10. Η Ρ.Γ. Τ30 - Τ24 ορίζεται ως παράλληλη της άμμης του κτίσιμτος (Λ) σε απόσταση : αυτήν, με το σημείο Τ24 να απέχει απόσταση 10,79 μ. από την γωνία 16 του κτίσιμτος (Ι)
  11. Η Ρ.Γ. Τ24 - Τ20 ορίζεται από το σημείο Τ24 και το σημείο Τ20 που απέχει αποστ και 5,60 μ. από τις γωνίες 11 και 17 του κτίσιμτος (Κ) αντίστοιχα.
  12. Η Ρ.Γ. Τ5 - Τ6 ορίζεται ως παράλληλη της Ρ.Γ. (Τ3-Τ4) σε απόσταση 12,00 μ. από
  13. Η Ρ.Γ. - Ο.Γ. Τ6 - Τ6' - Τ7 ορίζεται ως παράλληλη της Ρ.Γ. (Τ20-Τ24) σε απόσταση από αυτήν, με το σημείο Τ6 στην τομή της εν λόγω ευθείας με την Ρ.Γ. Τ5-Τ6.
  14. Η Ο.Γ. - Ρ.Γ. Τ31 - Τ32' - Τ32 ορίζεται πάνω στην άμμη του κτίσιμτος (Λ) με το σημ επέκτασης της εν λόγω άμμης και σε απόσταση 3,86 μ. από την γωνία 18 του κτίσιμτος (Λ)
  15. Η Ρ.Γ. Τ32 - Τ33 ορίζεται από το σημείο Τ32 και το σημείο Τ33 που βρίσκεται πόν άμμη του κτίσιμτος (Μ) και απέχει απόσταση 2,90 μ. από την γωνία 19 αυτού.
  16. Η Ο.Γ. Τ32' - Τ33' ορίζεται ως παράλληλη της Ρ.Γ. (Τ32-Τ33) σε απόσταση 2,00 μ
- Θεωρείται μόνο ως προς τις Ο.Γ. & Ρ.Γ. και δεν ελέγχθηκε η εφαρμογή των τίτλων ιδιοκτη Η τεχνική έκθεση συντάχθηκε βάσει των 3714/2018, 3919/2019 και 4211/2023 Γ.Ε.

Καβάλα 05 - 01 - 2024

Η συντάξασα Η τυπογράφος Ο Διευθυντής Δήμαρχος & Πολυτεχνικός Σχεδιαστής

Συντεταγμένες κορυφών οικοδομικών γραμμών

Α/Α	ΑΡ. ΣΗΜΕΙΩΝ	X	Y	Α/Α	ΑΡ. ΣΗΜΕΙΩΝ	X	Y
1	δ	533670.84	4532227.75	15	Τ5	533659.23	4532185.45
2	ε	533673.58	4532222.36	16	Τ6	533650.55	4532194.14
3	ζ	533681.36	4532224.64	17	Τ6'	533625.67	4532194.31
4	Τ15	533636.49	4532177.97	18	Τ6''	533652.21	4532193.01
5	δ'	533672.00	4532205.13	19	Τ7	533642.16	4532188.26
6	ε'	533674.84	4532224.76	20	Τ18	533655.78	4532203.87
7	ζ'	533680.51	4532206.48	21	Τ19	533635.50	4532198.03
8	Τ18'	533636.69	4532183.94	22	Τ20	533633.33	4532194.67
9	Τ17	533637.85	4532124.26	23	Τ24	533646.63	4532185.67
10	Τ21	533635.36	4532182.88	24	Τ30	533607.40	4532201.35
11	Τ3	533627.82	4532184.48	25	Τ31	533645.31	4532180.22
12	Τ4	533614.46	4532182.96	26	Τ32	533662.77	4532205.62
13	Τ3'	533626.22	4532211.88	27	Τ33	533682.09	4532211.19
14	Τ4'	533613.85	4532184.16	28	Τ32'	533680.98	4532203.03
				29	Τ33'	533682.83	4532209.33

Σύμφωνα με το άρθρο 1 του Ν. 4315/2014:

Η εισφορά σε γη υπολογίζεται κατά τον ακόλουθο τρόπο:

- α) Για τμήμα ιδιοκτησίας μέχρι 500 τ.μ. ποσοστό 10%.
- β) Για τμήμα ιδιοκτησίας πάνω από 500 τ.μ. μέχρι 1.000 τ.μ. ποσοστό 20%.
- γ) Για τμήμα ιδιοκτησίας πάνω από 1.000 τ.μ. μέχρι 2.000 τ.μ. ποσοστό 30%.
- δ) Για τμήμα ιδιοκτησίας πάνω από 2.000 τ.μ. μέχρι 10.000 τ.μ. ποσοστό 40%.
- ε) Για τμήμα ιδιοκτησίας πάνω από 10.000 τ.μ. ποσοστό 50%.

Το εμβαδόν στο οποίο βγαίνει η εισφορά σε γη είναι το ρυμοτομώμενο εμβαδόν την τροποποίηση δηλαδή:

1. για το ΚΑΕΚ 210253239003 η εισφορά σε γη υπολογίζεται στο εμβαδον 38 τ.μ. και είναι 38,20 τ.μ.

Επειδή σύμφωνα με την παράγραφο 7 του άρθρου 1 του Ν.4315/2014 η εισφορά μενείται κατά ποσοστό πενήντα τοις εκατό (50%), το τελικό ποσό της εισφοράς

1. για το ΚΑΕΚ 210253239003 είναι 38,20 \* 50% = 19,10 τ.μ.





Η απόφαση αυτή με το θεωρημένο διάγραμμα να δημοσιευθούν στην Εφημερίδα της Κυβερνήσεως.

Κομοτηνή, 20 Απριλίου 2026

Με εντολή Περιφερειάρχη  
Ο Προϊστάμενος Γενικής Διεύθυνσης  
Αναπτυξιακού Προγραμματισμού,  
Περιβάλλοντος και Υποδομών  
ΤΡΥΦΩΝ ΕΞΑΡΧΟΥ

