Signature Not Verified
Digitally signed by Theodoros Moumouris
Date: 2010.06.11 09:20:26 EEST
Reason: Signed PDF (embedded)
Location: Athens, Ethniko Typografio

ΕΦΗΜΕΡΙΣ ΤΗΣ ΚΥΒΕΡΝΗΣΕΩΣ

ΤΗΣ ΕΛΛΗΝΙΚΗΣ ΔΗΜΟΚΡΑΤΙΑΣ

ΤΕΥΧΟΣ ΤΕΤΑΡΤΟ **Αρ. Φύλλου 305**

11 Ιουνίου 2010

ΠΕΡΙΕΧΟΜΕΝΑ

ΑΠΟΦΑΣΕΙΣ

Τροποποίηση και μείωση των ορίων Καταφυγίου άγριας ζωής στη περιοχή των Τοπικών Διαμερισμάτων Κλειδιού - Σκουληκαριάς «Γαβρόγου» και «Τσούμενου» του Δήμου Γεωργίου Καραϊσκάκη Νομού Άρτας, Περιφέρειας Ηπείρου..... 1

Επανακαθορισμός των ορίων αιγιαλού - παραλίας και δημιουργία ζώνης παραλίας, στη θέση «Μαλακώντα» του Δήμου Ερέτριας, Ν. Εύβοιας..... 2

ΑΠΟΦΑΣΕΙΣ

Αριθμ. 2549

Τροποποίηση και μείωση των ορίων Καταφυγίου άγριας ζωής στη περιοχή των Τοπικών Διαμερισμάτων Κλειδιού - Σκουληκαριάς «Γαβρόγου» και «Τσούμενου» του Δήμου Γεωργίου Καραϊσκάκη Νομού Άρτας, Περιφέρειας Ηπείρου.

Η ΓΕΝΙΚΗ ΓΡΑΜΜΑΤΕΑΣ ΠΕΡΙΦΕΡΕΙΑΣ ΗΠΕΙΡΟΥ

Έχοντας υπόψη:

1. Τις διατάξεις:

α. Του Ν.Δ. 86/69 «Περί Δασικού Κώδικος».

β. Του Ν.Δ. 996/71 «Περί αντικαταστάσεως και συμπληρώσεως διατάξεων τινών του Νομοθετικού Διατάγματος 86/69 «Περί Δασικού Κώδικος» κ.λπ.».

γ. Του Ν. 177/75 «Περί αντικαταστάσεως και συμπληρώσεως διατάξεων τινών του Νομοθετικού Διατάγματος 86/69».

δ. Του Ν. 2218/94 (Φ.Ε.Κ. 90/94 τ.Α΄) «Ίδρυση Νομαρχιακής Αυτοδιοίκησης, τροποποίηση διατάξεων για την πρωτοβάθμια αυτοδιοίκηση κ.λπ.» όπως αυτές συμπληρώθηκαν με τις διατάξεις του Ν. 2240/94 (Φ.Ε.Κ. 153/94 τ.Α΄) «Συμπλήρωση διατάξεων για την Νομαρχιακή Αυτοδιοίκηση κ.λπ.»

ε. Του Ν. 2503/97 (Φ.Ε.Κ. 107/97 τ.Α΄) «Διοίκηση, Οργάνωση, Στελέχωση της Περιφέρειας κ.λπ. και της υπ' αριθ. 7622/1484/29-1-08 απόφαση της Περιφέρειας Ηπείρου. Σχετικά περί μεταβίβασης αρμοδιοτήτων κ.λπ. (ΦΕΚ 269/Β/22-02-2008)».

στ. Του Ν. 2637/98 «Σύσταση οργανισμού Πιστοποίησης κ.λπ.» (Φ.Ε.Κ. 200/98 τ.Α΄), με το οποίο τροποποιήθηκαν τα άρθρα 3 και 4 του Ν. 177/75 (Φ.Ε.Κ. 205/75 τ.Α΄).

2. Την υπ' αριθ. 414985/29-11-85 (Φ.Ε.Κ. 757/18-12-1985 τ.Β΄) κοινή απόφαση των: Υφυπουργού Εθνικής Οικονομίας και Αναπληρωτή Υπουργού Γεωργίας «Μέτρα διαχείρισης της άγριας πτηνοπανίδας», όπως αυτή τροποποιήθηκε με τις υπ' αριθ. 366599/16-12-1996 (Φ.Ε.Κ. 1188/31-12-96 τ.Β') και 294283/23-12-1997 (Φ.Ε.Κ.68/4-2-98 τ.Β΄), κοινές αποφάσεις των Υπουργών Εθνικής Οικονομίας και Γεωργίας.

3. Την υπ' αριθ. 89880/1506/31-3-2000 εγκύκλιο του Γενικού Διευθυντή Δασών και Φ.Π. «Περί καταφυγίων άγριας Ζωής...».

4. Τις διατάξεις της Κ.Υ.Α. «Καθορισμός μέτρων και διαδικασιών για τη διατήρηση των φυσικών οικοτύπων» (Φ.Ε.Κ. 1289/28-2-98) και με την οποία ενσωματώθηκε στο Εθνικό Δίκαιο η οδηγία 92/43/Ε.Ο.Κ. «για τη διατήρηση των φυσικών οικοτόπων καθώς και της άγριας χλωρίδας και πανίδας» και η οδηγία 97/62 Ε.Κ. του Συμβουλίου της 27-10-97 για την τεχνική και επιστημονική αναπροσαρμογή της οδηγίας «92 / 43 / Ε.Ο.Κ. για τη διατήρηση των φυσικών οικοτόπων καθώς και της άγριας πανίδας και χλωρίδας».

5. Τις διατάξεις της Διεθνούς Σύμβασης της Βέρνης, όπως κυρώθηκε με τον Ν. 1335/83 «Κύρωση Διεθνούς Σύμβασης για τη διατήρηση της άγριας ζωής και του φυσικού περιβάλλοντος της Ευρώπης» (Φ.Ε.Κ. 32/Α'/14-3-1983).

6. Τις διατάξεις της Σύμβασης για την βιολογική ποικιλότητα, όπως κυρώθηκε με τον Ν. 2204/1994, «Κύρωση της Σύμβασης για τη βιολογική ποικιλότητα» και ιδίως τις διατάξεις του άρθρου 8 αυτής (Φ.Ε.Κ. 69/Α'/15-4-1994).

7. Τις διατάξεις της Διεθνούς Σύμβασης της Βόννης όπως κυρώθηκε με τον Ν. 2719/99 «Κύρωση διεθνούς Σύμβασης για τη διατήρηση των αποδημητικών της άγριας πανίδας» (Φ.Ε.Κ. 106/Α΄/26-05-1999).

8. Το Π.Δ. 67/1981 (Φ.Ε.Κ. 23/Α΄/30-1-1981) «περί προστασίας αυτοφυούς χλωρίδας και άγριας πανίδας και καθορισμού διαδικασίας συντονισμού και ελέγχου της έρευνας επί αυτών», όπως διορθώθηκε στο ΦΕΚ 43/Α΄/18-2-1981.

9. Την υπ' αριθ. 2384/25-5-2005 απόφαση του Γενικού Γραμματέα Περιφέρειας Ηπείρου η οποία αφορά την ίδρυση καταφυγίου άγριας ζωής στην περιοχή «Γαβρόγου» και «Τσούμενου», εμβαδού 11.056,60 στρ. και που δημοσιεύθηκε στο Φ.Ε.Κ. 1196/Β΄/30.8.2005.

10. Την υπ' αριθ. 2179/4-5-2010 ΕΚΘΕΣΗ - ΕΙΣΗΓΗΣΗ του Δασολόγου Βασιλείου Κορμέντζα, με την τελική πρόταση για την ανάγκη τροποποίησης και μείωσης των ορίων του Καταφυγίου άγριας ζωής περιοχής Κλειδιού - Σκουληκαριάς «Γαβρόγου», περιφέρειας Δήμου Γεωργίου Καραϊσκάκη, Νομού Άρτας, για τους λόγους που αναλυτικά αναφέρονται σ' αυτήν την οποία και αποδεχόμεθα.

11. Το με αριθ. 28/4-5-2010 έγγραφο του Κυνηγετικού Συλλόγου Άρτας, με το οποίο μας κοινοποίησε, την υπ' αριθ. 4/3-5-2010 απόφαση του Διοικητικού του Συμβουλίου, που αναφέρεται σε απελευθέρωση τμήματος του Καταφυγίου Άγριας Ζωής στη περιοχή των Τοπικών Διαμερισμάτων Κλειδιού - Σκουληκαριάς «Γαβρόγου» και «Τσούμενου» του Δήμου Γεωργίου Καραϊσκάκη Νομού Άρτας.

12. Τις αιτήσεις-αναφορές των κατοίκων των Τ.Δ. Πέτρας (Χελώνας) - Σκουληκαριάς περιφέρειας του Δήμου Γεωργίου Καραϊσκάκη σχετικά με τις ζημιές που προκαλούν τα άγρια ζώα (αγριόχοιροι) σε καλλιεργούμενες γεωργικές εκτάσεις, αποφασίζουμε:

1. Εγκρίνουμε την τροποποίηση και μείωση ορίων, (της απόφασης όπως αυτή περιγράφεται στο υπ' αριθ. (9) ανωτέρω σχετικό), του καταφυγίου άγριας ζωής στη περιοχή των Τοπικών Διαμ/των Κλειδιού - Σκουληκαριάς «Γαβρόγου» και «Τσούμενου» του Δήμου Γεωργίου Καραϊσκάκη Νομού Άρτας, Περιφέρειας Ηπείρου» από συνολική έκταση εμβαδού 11.056,60 στρεμμάτων σε 8.583,00 στρεμμάτων, το οποίο είναι απαραίτητο για την καλύτερη προστασία των θηραμάτων,των ενδιαιτημάτων και της χλωρίδας της περιοχής καθώς και στην αποτροπή ζημιών που γίνονται από άγρια ζώα σε καλλιεργούμενες γεωργικές εκτάσεις της περιοχής που περικόπτεται. Με την τροποποίηση και μετακίνηση των ορίων, εξασφαλίζονται απόλυτες συνθήκες αστυνόμευσης και επιτήρησης, επί του συνόλου του καταφυγίου, από το μείζον πρόβλημα της λαθροθηρίας, που υφίσταται και αφετέρου της εντάξεως στο βιότοπο του, των νέων και αναγκαίων ενδιαιτημάτων του, που ικανοποιούν τον λόγο για τον οποίο υφίσταται ως Κ.Α.Ζ. δηλαδή, την εύρεση τροφής, την κάλυψη, την φωλεοποίηση των ειδών της ενδημικής πανίδας.

Η έκταση του καταφυγίου άγριας ζωής, όπως αυτή διαμορφώνεται πλέον στο θεωρημένο από τη Δ/νση Δασών Άρτας χάρτη με κλίμακα 1: 50.000, που επισυνάπτεται στην παρούσα έχει εμβαδόν 8.583,00 στρέμματα και ορίζεται ως εξής:

ΑΝΑΤΟΛΙΚΑ: Από το σημείο συμβολής του ρέματος «Ιτιές» και τον Επαρχιακό δρόμο Σκουληκαριάς - Άρτας ακολουθεί τούτο καθ' όλη του τη διαδρομή με κατεύθυνση βορειοδυτική - δυτική μέχρι τα τελευταία σπίτια του οικισμού «Γιαννιώτη» και από εκεί με κατεύθυνση βόρεια ακολουθεί την κοίτη ανωνύμου ρέματος αφήνοντας εκτός αυτού, το Μοναστήρι της Παναγιάς, ενώνεται στη συνέχεια με την κεντρική χειμαρρική κοίτη του ρέματος «Ματαράγκα».

ΒΟΡΕΙΑ: Από το σημείο αυτό της κοίτης του ρέματος «Ματαράγκα» ακολουθεί τούτο καθ' όλη του τη διαδρομή με κατεύθυνση νοτιοδυτική - δυτική μέ χρι τη θέση «Γεράνιβρο».

ΔΥΤΙΚΑ: Από τη θέση «Γεράνιβρο» και με κατεύθυνση νοτιοδυτική ακολουθώντας πάντα την κεντρική κοίτη του χειμάρρου «Ματαράγκα» φθάνει στο σημείο πού σμίγουν τα δύο ρέματα «Ματαράγκα» και «Ρείκια» στο κεντρικό ρέμα της Σκουληκαριάς.

ΝΟΤΙΑ: Στη συνέχεια από το σημείο του κεντρικού ρέματος της Σκουληκαριάς ακολουθεί την κεντρική κοίτη του ρέματος «Ρείκια» με κατεύθυνση νοτιοανατολική - ανατολική μέχρι τη συμβολή του με το ρέμα «Μετερίζια» και από εκεί καταλήγει σε υπάρχοντα δασικό δρόμο τον οποίο ακολουθεί καθ' όλη τη διαδρομή του από το πρανές των επιχωμάτων του, μέχρι την ένωση του με τον επαρχιακό δρόμο Σκουληκαριάς - Άρτας στη θέση «Αλωνάκι» τον οποίο ακολουθεί από το πρανές των εκχωμάτων του, μέχρι το σημείο από του οποίου άρχισε.

2. Εντός του καταφυγίου άγριας ζωής απαγορεύεται η θήρα παντός θηράματος και κάθε είδους άγριας πανίδας, η σύλληψη κάθε είδους της άγριας πανίδας για μη ερευνητικούς σκοπούς, η καταστροφή κάθε είδους ζώνης με φυσική βλάστηση, η καταστροφή των ζωντανών φυτοφρακτών, η αμμοληψία, η αποστράγγιση και αποξήρανση ελωδών εκτάσεων, η ρύπανση των υδατικών πόρων και η ένταξη έκτασης καταφυγίου άγριας ζωής σε πολεοδομικό ή ρυμοτομικό σχεδιασμό. Η εκτέλεση έργων ή εργασιών και ιδίως, αλιευτικά έργα, έργα αναδασμού, τουριστικές και βιομηχανικές εγκαταστάσεις, κατασκηνώσεις, λατομεία, μεταλλεία και δρόμοι εκτελούνται αφού προηγουμένως έχει υποβληθεί μελέτη περιβαλλοντικών επιπτώσεων τύπου Α΄ και έχει χορηγηθεί έγκριση περιβαλλοντικών όρων. Κατ' εξαίρεση επιτρέπεται η σύλληψη ειδών της άγριας πανίδας και η μεταφορά τους προς εμπλουτισμό άλλων κατάλληλων περιοχών μόνον από τη Δασική Υπηρεσία. Με απόφαση μας, που θα δημοσιευθεί στη Εφημερίδα της Κυβερνήσεως, μπορεί να απαγορευτεί ή να τεθούν οι όροι ή περιορισμοί στην άσκηση της αλιείας, γεωργίας, βοσκής, υλοτομίας, χρήσης των φυτοπροστατευτικών προϊόντων και της συλλογής και κοπής αρωματικών, βαφικών, αρτυματικών, μελισσοκομικών και ανθοκομικών - διακοσμητικών φυτών για εμπορικούς σκοπούς.

6. Η τήρηση της παρούσης ανατίθεται στα όργανα της Δασικής Υπηρεσίας, της Ελληνικής Αστυνομίας, της Αγροφυλακής, τους Δημοτικούς και Κοινοτικούς Υπαλλήλους (άρθρο 289 παρ. 1 του Ν.Δ. 86/69) και τις Κυνηγετικές Οργανώσεις, οι δε παραβάτες τιμωρούνται με τις ποινές που προβλέπονται από τις διατάξεις της Δασικής Νομοθεσίας (παρ. 9 και 18 του άρθρου 287 Ν.Δ. 86/69 και της αριθ. 414985/29-11-85 (Φ.Ε.Κ. 757/18-12-85 τ.Β') κοινής απόφασης των Υφυπουργού Εθνικής Οικονομίας και Αναπληρωτή Υπουργού Γεωργίας «Μέτρα διαχείρισης της άγριας πανίδας», όπως αυτή τροποποιήθηκε και ισχύει μέχρι σήμερα.

7. Από τις διατάξεις της παρούσας απόφασης δεν προκαλείται δαπάνη σε βάρος του Κρατικού Προϋπολογισμού.

Η ισχύς της παρούσας άρχεται από της δημοσιεύσεώς της στην Εφημερίδα της Κυβερνήσεως και η υπ' αριθ. 2384/25-05-2005 απόφαση του Γενικού Γραμματέα Περιφέρειας Ηπείρου παύει να ισχύει.

Η απόφαση αυτή να δημοσιευθεί στην Εφημερίδα της Κυβερνήσεως.

Άρτα, 25 Μαΐου 2010

Η Γενική Γραμματέας Περιφέρειας

ΔΗΜΗΤΡΑ ΓΕΩΡΓΑΚΟΠΟΥΛΟΥ - ΜΠΑΣΤΑ

ΑΠΟΣΠΑΣΜΑ ΧΑΡΤΟΥ

ΟΡΙΩΝ ΤΡΟΠΟΠΟΙΟΥΜΕΝΟΥ ΚΑΤΑΦΥΓΙΟΥ ΑΓΡΙΑΣ ΖΩΗΣ ΠΕΡΙΟΧΗΣ ΚΛΕΙΔΙΟΥ - ΣΚΟΥΛΗΚΑΡΙΑΣ (ΓΑΒΡΟΓΟΥ ΚΑΙ ΤΣΟΥΜΕΝΟΥ) ΝΟΜΟΥ ΑΡΤΑΣ

ΚΛΙΜΑΚΑ 1: 50000

ΕΘΝΙΚΟ ΤΥΠΟΓΡΑΦΕΙΟ
Για τεχνικούς λόγους στο σχεδιάγραμμα, έγινε σμίκρυνση, κατά ποσοστό 79%

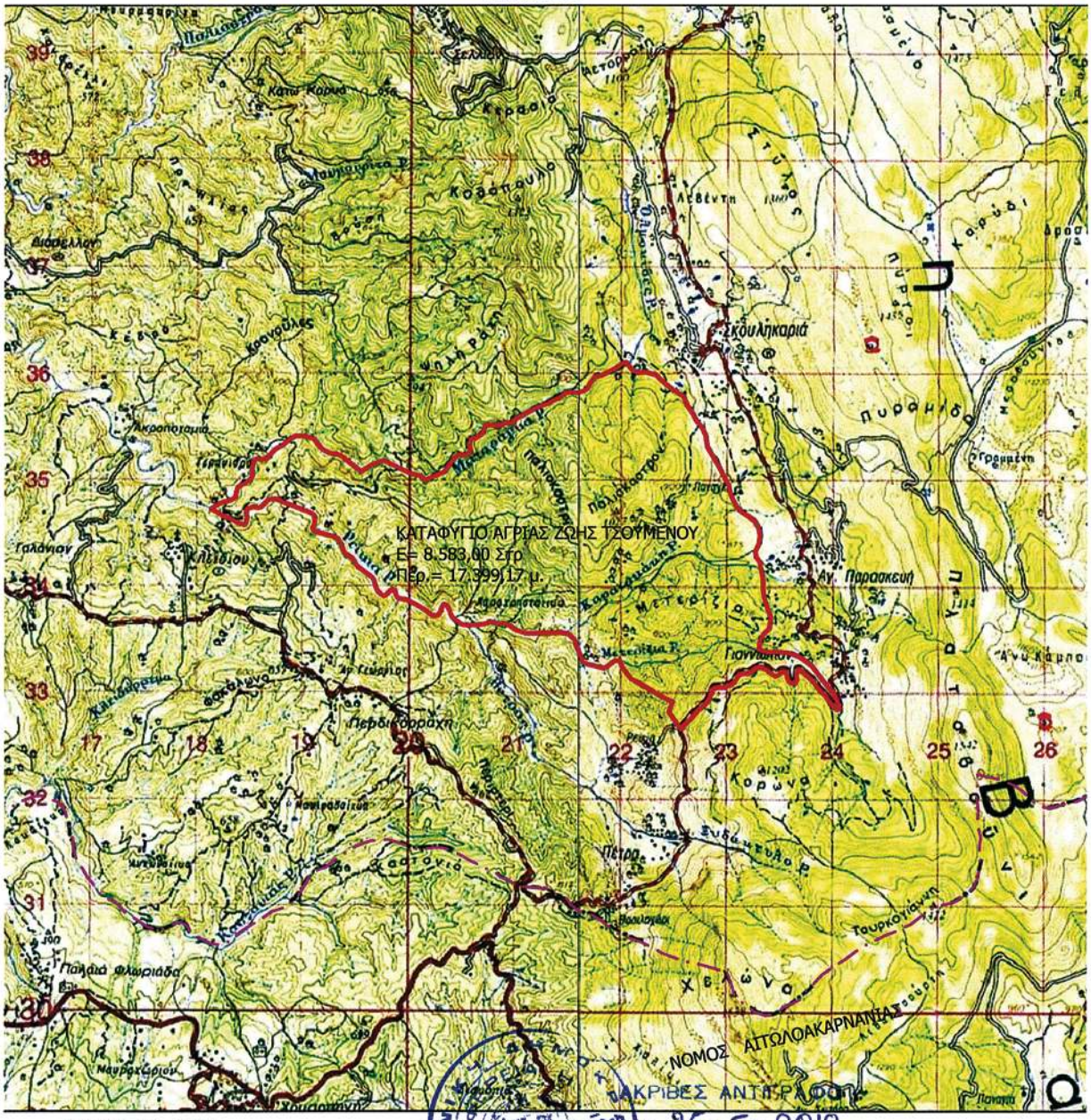

Άρτα 25 - 05 - 2010
ΘΕΩΡΗΘΗΚΕ
Ο ΠΡΟΪΣΤΑΜΕΝΟΣ ΤΗΣ Δ/ΝΣΗΣ

Δ. ΤΣΙΩΡΗΣ
Δασολόγος

Ο
Σωτάκης Δασολόγος

Βασίλειος Κορμέντζας

Άρτα 25-5-2010
Ο Προϊστ. Διοικ. Υπ.
ΣΚΙΝΗ ΣΑΡΕΠΙΣΙΟΥ
ΔΙΟΙΚΗΤΙΚΟΣ
ΜΕ Α ΒΑΘΜΟ

ΥΠΟΜΝΗΜΑ
: Όρια καταφυγίου
: Δρόμοι Δασικοί
: Όρια Νομών

Αριθμ. 34257/1622/Φ.αιγ. -παρ./Ε-104 (2)

Επανακαθορισμός των ορίων αιγιαλού - παραλίας και δημιουργία ζώνης παραλίας, στη θέση «Μαλακώντα» του Δήμου Ερέτριας, Ν. Εύβοιας.

Η ΓΕΝΙΚΗ ΓΡΑΜΜΑΤΕΑΣ ΠΕΡΙΦΕΡΕΙΑΣ ΣΤΕΡΕΑΣ ΕΛΛΑΔΑΣ

Έχοντας υπόψη:

1. Τις διατάξεις του Ν. 2971/2001 (ΦΕΚ 285 τ.Α΄/19-12-01) «περί αιγιαλού, παραλίας και άλλες διατάξεις».

2. Τις διατάξεις του Ν.Δ. 439/70 «Περί συμπληρώσεως των διατάξεων του αιγιαλού».

3. Τις διατάξεις του Ν. 3200/55 «περί διοικητικής αποκεντρώσεως», όπως αυτές τροποποιήθηκαν και ισχύουν σήμερα με τα Ν.Δ. 532/70, Β.Δ. 704/70, Β.Δ. 705/70, Β.Δ. 192/72, Π.Δ. 71/84, Π.Δ. 347/86, Ν. 2026/92 και Π.Δ. 97/93.

4. Τις διατάξεις της παρ. 21 του άρθρου 46 του Ν. 3220/2004 (ΦΕΚ 15 τ.Α΄/28-01-2004), «μέτρα αναπτυξιακής και κοινωνικής πολιτικής - αντικειμενοποίηση του φορολογικού ελέγχου και άλλες διατάξεις» δυνάμει των οποίων από 10-04-2004, αρμοδιότητες του Υπουργού Οικονομίας και Οικονομικών, οι οποίες ανήκαν ή είχαν μεταβιβαστεί στους Νομάρχες μέχρι την έναρξη λειτουργίας των Νομαρχιακών Αυτοδιοικήσεων και αφορούν θέματα του Υπουργείου Οικονομίας και Οικονομικών, που εξαιρέθηκαν από την κατάργηση με τις διατάξεις της παρ. 2 του άρθρου 39 του Ν. 2218/1994, περιέρχονται στους Γενικούς Γραμματείς Περιφερειών.

5. Την αριθμ. 1063649/790/Α0006/03-08-04 απόφαση του Υπουργού Οικονομίας και Οικονομικών «περί καταγραφής και διοικητικής κωδικοποίησης των αρμοδιοτήτων σε θέματα Υπηρεσιών του Υπουργείου Οικονομίας και Οικονομικών, που περιέρχονται στους Γενικούς Γραμματείς Περιφερειών κατά τις διατάξεις της παρ. 21 του άρθρου 46 του Ν. 3220/2004».

6. Την αριθμ. πρωτ. 97407/7096/02-10-2009 απόφαση του Γενικού Γραμματέα Περιφέρειας Στερεάς Ελλάδας, με την οποία ορίζεται ότι η ΔΔΕ/ΠΣΕ θα εισηγείται την επικύρωση των ορίων αιγιαλού και παραλίας.

7. Το από Ιανουάριο 2009, με κλίμακα 1:500, τοπογραφικό - κτηματολογικό - υψομετρικό διάγραμμα, το οποίο συντάχθηκε από τον Διπλωματούχο Πολιτικό Μηχανικό Χρήστο Ραγιά, σε έξι (6) πινακίδες, που ελέγχθηκαν για την ακρίβεια της αποτύπωσης, την 18-03-2009, από την Ελευθερία Γραμματικού, Μηχανικό Τοπογραφίας ΤΕ/Γ, υπάλληλο της Κτηματικής Υπηρεσίας Ν. Εύβοιας και θεωρήθηκαν την ίδια ημερομηνία από την Αθηνά Μπούρικα, Τοπογράφο Μηχανικό ΠΕ/Α, υπάλληλο της ίδιας Υπηρεσίας, όπως ορίζουν οι διατάξεις του άρθρου 4, της παρ. 2, του Ν. 2971/01 και συνοδεύει την Έκθεση της προαναφερόμενης Επιτροπής.

8. Την από 18-06-2009 έκθεση της κατά το άρθρο 3 του Ν. 2971/01 αρμόδιας Επιτροπής καθορισμού των ορίων αιγιαλού - παραλίας και δημιουργία ζώνης παραλίας, στη θέση «Μαλακώντα», του Δήμου Ερέτριας, Ν. Εύβοιας, με επισπεύδοντες τους Όμηρο και Εκτωρία Πλουμίδη, Αθανάσιο και Χρήστο Παπασπυρίδη και Σάββα Κουρούκλη.

9. Τη σύμφωνη γνώμη του Γενικού Επιτελείου Ναυτικού, για τα προτεινόμενα από την Επιτροπή όρια αιγιαλού και παραλίας που διατυπώθηκε στο αριθμ. Φ.544.5/230/10/Σ.6115/23-03-2010 έγγραφό του.

10. Το αριθμ. πρωτ. Φ. 121/649/28-04-2010 έγγραφο της Κτηματικής Υπηρεσίας Ν. Εύβοιας, με το οποίο ζητείται η έκδοση της απόφασης, αποφασίζει:

1. Επικυρώνει την από 18-06-2009 έκθεση της κατά το άρθρο 3 του Ν. 2971/01 αρμόδιας Επιτροπής καθορισμού των ορίων του αιγιαλού - παραλίας, που καθόρισε τα όρια αιγιαλού - παραλίας και δημιουργία ζώνης παραλίας, στη θέση «Μαλακώντα», του Δήμου Ερέτριας, Ν. Εύβοιας, καθώς και το από Ιανουάριο 2009, με κλίμακα 1:500, τοπογραφικό - κτηματολογικό - υψομετρικό διάγραμμα, το οποίο συντάχθηκε από τον Διπλωματούχο Πολιτικό Μηχανικό Χρήστο Ραγιά, σε έξι (6) πινακίδες, που ελέγχθηκαν για την ακρίβεια της αποτύπωσης, την 18-03-2009, από την Ελευθερία Γραμματικού, Μηχανικό Τοπογραφίας ΤΕ/Γ, υπάλληλο της Κτηματικής Υπηρεσίας Ν. Εύβοιας και θεωρήθηκαν την ίδια ημερομηνία από την Αθηνά Μπούρικα, Τοπογράφο Μηχανικό ΠΕ/Α, υπάλληλο της ίδιας Υπηρεσίας, όπως ορίζουν οι διατάξεις του άρθρου 4, της παρ. 2, του Ν. 2971/01 και συνοδεύει την Έκθεση της προαναφερόμενης Επιτροπής.

2. Στο παραπάνω τοπογραφικό - κτηματολογικό - υψομετρικό διάγραμμα καθορίσθηκαν από την αρμόδια Επιτροπή:

α) η οριογραμμή του αιγιαλού με κόκκινη συνεχή πολυγωνική γραμμή με στοιχεία 1, 2, 3,..., 31, 32, της οποίας οι κορυφές εξασφαλίζονται με συντεταγμένες εξαρτημένες από το κρατικό τριγωνομετρικό δίκτυο σε Εγκάρσια Μερκατορική Προβολή στο Ελληνικό Γεωδαιτικό Σύστημα Αναφοράς 1987 (Ε.Γ.Σ.Α. '87).

β) η οριογραμμή της παραλίας με κίτρινη συνεχή πολυγωνική γραμμή με στοιχεία 1΄, 2΄, 3΄,...,31΄, 32΄, της οποίας οι κορυφές εξασφαλίζονται με συντεταγμένες εξαρτημένες από το κρατικό τριγωνομετρικό δίκτυο σε Εγκάρσια Μερκατορική Προβολή στο Ελληνικό Γεωδαιτικό Σύστημα Αναφοράς 1987 (Ε.Γ.Σ.Α. '87). Η οριογραμμή της παραλίας καθορίζεται κατά τρόπο που να απέχει παντού σταθερή απόσταση δεκαπέντε (15,00) μέτρων από την οριογραμμή του αιγιαλού για να εξυπηρετηθούν οι σκοποί της παρ. 2, του άρθρου 1 και της παρ. 3, του άρθρου 2 του Ν. 2971/01.

γ) Αποφαίνεται ότι δεν υπάρχει παλαιός αιγιαλός.

3. Υπάρχουν στη ζώνη παραλίας κατασκευές (περιφράξεις, κλίμακες, βοηθητικά κτίσματα, τμήμα πισίνας, διαμορφώσεις κ.λπ.), που δεν εξαιρούνται.

4. Την ακύρωση της αριθμ. 6444/22-04-1980 (ΦΕΚ 303 τ.Δ΄/15-05-1980) απόφασης Νομάρχη Εύβοιας και της αριθμ. 15286/22-09-1980 διορθωτική αυτής, με την οποία επικυρώθηκε η από 15-02-1980 Έκθεση της αρμόδιας Επιτροπής και το από Απρίλιο 1979 Τοπογραφικό Διάγραμμα, περί καθορισμού για πρώτη φορά της οριογραμμής χειμέριου κύματος στη θέση Μαλακώντα Ερέτριας, επί ιδιοκτησίας Χρ. Παπασπυρίδη και Σάββα Κουρούκλη, το οποίο με την παρούσα επανακαθορίζεται με την οριογραμμή αιγιαλού με στοιχεία 1 έως 22.

5. Την εν μέρει ακύρωση της αριθμ. 15543/05-10-1979 (ΦΕΚ 656 τ.Δ'/17-11-1979) απόφασης Νομάρχη Εύβοιας και της αριθμ. 3369/20-03-1980 (ΦΕΚ 233 τ.Δ'/17-04-1980) διορθωτική αυτής, με την οποία επικυρώθηκε η από 25-08-1979 Έκθεση της αρμόδιας Επιτροπής και το από Μάρτιο 1979 Τοπογραφικό Διάγραμμα, περί καθορισμού για πρώτη φορά της οριογραμμής χειμερίου κύματος στη θέση Μαλακώντα Ερέτριας επί ιδιοκτησίας Καββαθά - Μενεξελή και μόνο ως προς το τμήμα 1 έως 8 της

οριογραμμής του χειμέριου κύματος που επικυρώθηκε με αυτήν, το οποίο με την παρούσα επανακαθορίζεται με την οριογραμμή αιγιαλού με στοιχεία 22 έως 32.

Η ισχύς της παρούσας αρχίζει με την δημοσίευση στο Φύλλο Εφημερίδας της Κυβερνήσεως.

Η απόφαση αυτή μαζί με την έκθεση και τα διαγράμματα που προαναφέραμε, να δημοσιευθούν στην Εφημερίδα της Κυβερνήσεως.

Λαμία, 27 Μαΐου 2010

Η Γενική Γραμματέας Περιφέρειας
ΑΙΚΑΤΕΡΙΝΗ ΔΙΑΜΑΝΤΟΠΟΥΛΟΥ

ΕΚΘΕΣΗ

Επιτροπής καθορισμού ορίων αιγιαλού - παραλίας και παλαιού αιγιαλού (13ο πρακτικό της συνεδρίασης της 19/6/2009).

Στη Χαλκίδα σήμερα 18-6-2009, ημέρα Πέμπτη,

Η Επιτροπή καθορισμού ορίων αιγιαλού-παραλίας-παλαιού αιγιαλού, η σύνθεση της οποίας καθορίστηκε βάσει των διατάξεων του άρθρου 3 του Ν. 2971/2001 «περί αιγιαλού-παραλίας και άλλες διατάξεις» και συγκροτήθηκε με την αριθμ. 54261/9587/25-7-08 απόφαση του Γενικού Γραμματέα Περιφέρειας Στερεάς Ελλάδας, αποτελούμενη από τους:

1. Λιάσκο Ιωάννη, ΠΕ/Α εφοριακών, Προϊστάμενο Κτηματικής Υπηρεσίας Ν. Ευβοίας, σαν Πρόεδρο.

2. Μπούρικα Αθηνά, τοπογράφο μηχανικό ΠΕ/Α, υπάλληλο της Κτηματικής Υπηρεσίας Ν. Ευβοίας, σαν μέλος.

3. Στούπα Δημήτριο, αντιπλοίαρχο Λ.Σ., νόμιμο αναπληρωτή του Λιμενάρχη του Κ.Λ/Χ Χαλκίδας, σαν αναπληρωματικό μέλος (κωλυομένου του τακτικού μέλους Χρήστου Ζαφειρίου).

4. Κεράτσα Κων/νο, αρχιτέκτονα μηχανικό ΠΕ/Α, νόμιμο αναπληρωτή του Δ/ντή Δ/νσης Χ.Ο. Νομ. Αυτ/σης Εύβοιας, σαν αναπληρωματικό μέλος (κωλυομένου του τακτικού μέλους Χαράλαμπου Σκούντζου).

5. Δ/ντή ΠΕΧΩ Στ. Ελλάδας ή νόμιμο αναπλ/τή (αν και προσκλήθηκε νόμιμα κατά την αυτοψία δεν προσήλθε).

Παρουσία και της γραμματέως της Επιτροπής Πουρνή Παναγιώτας, ΠΕ/Β κτηματικού-εφοριακού, υπαλλήλου της Κτηματικής Υπηρεσίας Ν. Ευβοίας.

Συνήλθε στα γραφεία της Κτηματικής Υπηρεσίας Μ. Ευβοίας μετά από την αριθμ. Φ.93/οικ.22/16-06-2009 πρόσκληση του Προέδρου της, για να γνωμοδοτήσει επί της υπόθεσης επανακαθορισμού των οριογραμμών αιγιαλού-παραλίας στη θέση Μαλακώντα, Δήμου Ερέτριας, Ν. Ευβοίας, με ενδιαφερόμενους τους Ο. & Ε. Πλουμίδη, Α & Χ. Παπασπυρίδη και Σ. Κουρούκλη.

Αφού διαπιστώθηκε απαρτία κατά τις διατάξεις του άρθρου 14 του Ν. 2690/99, ο Πρόεδρος κηρύσσει την έναρξη της συνεδρίασης:

Η Επιτροπή αφού έλαβε υπόψη:

1. Την από 20-01-2009 αίτηση των Ο. & Ε. Πλουμίδη, Α. & Χ. Παπασπυρίδη και Σ. Κουρούκλη, με την οποία υποβάλλεται τοπογραφικό διάγραμμα και ζητείται ο επανακαθορισμός των ορίων παραλίας, στην πιο πάνω περιοχή.

2. Το από Ιανουάριο 2009 τοπογραφικό διάγραμμα, του πολιτικού μηχανικού Χρήστου Μ. Ραγιά, με κλίμακα 1:500, σε έξι (6) πινακίδες, που ελέγχθηκαν για την ακρίβεια της αποτύπωσης την 18-03-2009 από την Ελευθερία Γραμματικού, μηχανικό τοπογραφίας ΤΕ/Γ, υπάλληλο της Κτηματικής Υπηρεσίας Ν. Ευβοίας και θεωρήθηκαν την ίδια ημερομηνία από την Αθηνά Μπούρικα, τοπ/φο μηχανικό ΠΕ/Α, υπάλληλο της ίδιας Υπηρεσίας, όπως ορίζουν οι διατάξεις του άρθρου 4 παρ. 2 του Ν. 2971/01.

3. Τις διατάξεις του Ν. 2971/01 (ΦΕΚ 285τ.Α΄/19-12-01) «περί αιγιαλού-παραλίας», καθώς και της αριθμ.1089532πε/8205πε/Β0010/20-04-05 κ.υ.α. Υπουργών Οικονομίας & Οικονομικών και ΠΕΧΩΔΕ «περί στοιχείων καθορισμού αιγιαλού και παραλίας».

4. Την αριθμ. 6444/22-04-1980 (ΦΕΚ 303 τ.Δ'/15-05-1980) απόφαση Νομάρχη Εύβοιας και την αριθμ. 15286/22-09-1980 διορθωτική αυτής, με την οποία επικυρώθηκε η από 15-02-1980 Έκθεση της αρμόδιας Επιτροπής και το από Απρίλιο 1979 τοπογραφικό διάγραμμα, περί καθορισμού για πρώτη φορά της οριογραμμής χειμερίου κύματος στη θέση Μαλακώντα, Ερέτριας επί ιδιοκτησίας Χρ. Παπασπυρίδη και Σάββα Κουρούκλη.

5. Την αριθμ. Π.7553/618/13-11-1980 (ΦΕΚ 32 τ.Δ'/27-01-1981) απόφαση Υπ. Οικονομικών, περί έγκρισης δημιουργίας ζώνης παραλίας στην ως άνω θέση.

6. Την αριθμ. 15543/05-10-1979 (ΦΕΚ 656 τ.Δ'/17-11-1979) απόφαση Νομάρχη Εύβοιας και την αριθμ. 3369/20-03-1980 (ΦΕΚ 233τ.Δ'/17-04-1980) διορθωτική αυτής, με την οποία επικυρώθηκε η από 25-08-1979 Έκθεση της αρμόδιας Επιτροπής και το από Μάρτιο 1979 τοπογραφικό διάγραμμα, περί καθορισμού για πρώτη φορά της οριογραμμής χειμερίου κύματος στη θέση Μαλακώντα, Ερέτριας επί ιδιοκτησίας Καβαθό-Μενεξελή.

7. Την αριθμ. Π. 4851/413/03-11-1980 (ΦΕΚ 705 τ.Δ'/11-12-1980) απόφαση Υπ. Οικονομικών, περί έγκρισης δημιουργίας ζώνης παραλίας στην ως άνω θέση.

8. Τις αριθμ. 125/90 και 367/93 γνωμοδοτήσεις του Νομικού Συμβούλου του ΥΠΕΧΩΔΕ και του Ν. Σ.Κ. αντίστοιχα, σύμφωνα με τις οποίες υπό το προϊσχύσαν δίκαιο και καθ' ερμηνεία των άρθρων 5 και 6 του ΑΝ2344/40, από τη δημοσίευση της υπουργικής απόφασης περί δημιουργίας παραλίας και μέχρι τη συντέλεση της απαλ/σης το Δημόσιο δε δικαιούται να παρεμποδίσει τους ιδιοκτήτες ακινήτων που εμπίπτουν στη ζώνη παραλίας να προβούν σε ενέργειες εκμετάλλευσης των ακινήτων τους π.χ. χορήγηση οικοδομικής άδειας κ.λπ. διότι τούτο θα αντίκατο στην περί προστασίας της ιδιοκτησίας συνταγματική ρύθμιση και επιπλέον ότι για την ανάκληση των απαλ/σεων αυτών εφαρμόζονται οι κοινές περί απαλ/σεων λόγω δημόσιας ανάγκης ή κοινής ωφέλειας διατάξεις και όχι αυτές περί σχεδίων πόλεων.

9. Την αριθμ. 567/2002 γνωμοδότηση του Α' τμ του ΝΣΚ, με την οποία έκανε δεκτό ότι, η διάταξη της παρ. 3 του άρθρου 7 του Ν. 2971/01, έχει ως συνέπεια την απαγόρευση οποιασδήποτε οικοδομικής ή άλλης εργασίας εντός της απαλ/θείσας για τη δημιουργία παραλίας έκτασης, οπότε οι 126/1990 και 367/1993 γνωμοδοτήσεις αντίθετου περιεχομένου, οι οποίες είχαν εκδοθεί υπό ΓΟ καθεστώς του προϊσχύσαντος Α.Ν. 2344/40, δεν έχουν πλέον έδαφος εφαρμογής υπό το κράτος του Ν. 2971/01.

10. Το άρθρο 11 Ν. Δ.797/71, σύμφωνα με το οποίο «2. θεωρείται επίσης ως αυτοδικαίως ανακληθείσα η αναγκαστική απαλλοτρίωσις, εφόσον εντός τριετίας από της κηρύξεως αυτής δεν ήθελε καθορισθεί δικαστικώς ή εξωδίκως ή ένεκα ταύτης προσωρινή ή οριστική αποζημίωση...»

11. Την αριθμ. 374/2003 γνωμοδότηση της ολομ. του ΝΣΚ, σύμφωνα με την οποία ακίνητο, για το οποίο η επελθούσα υπό το προϊσχύσαν δίκαιο (ΑΝ 2344/40) απαλ/ση εκ της δημιουργίας ζώνης παραλίας είχε αυτοδίκαια ανακληθεί πριν από την έναρξη ισχύος του Ν. 2971/01, δεν καταλαμβάνεται από τη ρύθμιση του αρθρ. 7 παρ. 2 και 3 του τελευταίου, οπότε για την επιβολή νέας απαλ/σης, επί της οποίας θα εφαρμόζονται πλέον οι περί ρυμοτομικών απαλ/σεων διατάξεις, θα πρέπει να γίνει εκ νέου καθορισμός ζώνης παραλίας (με τη διαδικασία του άρθρου 5 αυτού). Και αυτό διότι, εφόσον, λόγω της συνδρομής των πραγματικών προϋποθέσεων, επήλθε αυτοδίκαιη ανάκληση, η (κοινή) απαλ/ση θεωρείται κατά νόμο ανύπαρκτη και δε συνεπάγεται καμμ'ια έννομη συνέπεια σε βάρος της ιδιοκτησίας, αφού μετά την πάροδο της ανατρεπτικής προθεσμίας της παρ. 3 του άρθρ. 11 Ν.Δ. 797/71, η ανάκληση είναι οριστική και η απαλ/ση δεν μπορεί να διατηρηθεί, διότι τούτο θα κατέτεινε σε φαλκίδευση του συνταγματικώς προστατευόμενου δικαιώματος της ατομικής ιδιοκτησίας του καθού η απαλ/ση. Κατά την άποψη συνεπώς αυτή ουδεμία ασκεί σχετικώς επιρροή η έκδοση ή μη της προβλεπομένης από την παρ. 4 του άρθρ. 11 Ν.Δ. 797/71 διοικητικής πράξης ή δικαστικής απόφασης για την τυπική άρση της αναγκαστικής απαλ/σης/ διότι αυτή έχει διαπιστωτικό και μόνο χαρακτήρα.

Επομένως οι αναγκαστικές απαλ/σεις ακινήτων που είχαν κηρυχθεί λόγω δημιουργίας ζώνης παραλίας υπό το καθεστώς του ΑΝ 2344/40 και είχαν αυτοδικαίως ανακληθεί, κατά την έναρξη ισχύος του Ν. 2971/01, δεν καταλαμβάνονται από τη ρύθμιση της παρ. 3 του άρθρ. 7 αυτού και συνεπώς τα σχετικά εμπράγματα δικαιώματα επί των ακινήτων αυτών δεν υπόκεινται στις νομικές δεσμεύσεις που ισχύουν για τις απαλ/σεις λόγω ρυμοτομίας.

12. Την αριθμ. 6125/30-01-2004 εγκ. 9 του ΥΠΕΧΩΔΕ, με την οποία έγιναν αποδεκτές οι 567/02 και 374/03 γνωμοδοτήσεις του ΝΣΚ καθώς και την αριθμ. 5468/03-02-2009 διευκρινιστική αυτής, σύμφωνα με την οποία και σε συνδυασμό με την παρ. 1 του άρθρου 8 του Ν. 2971/01, εάν είχε προηγηθεί καθορισμός παραλίας υπό το καθεστώς του Α.Ν. 2344/40 χωρίς να συντελεστεί εμπρόθεσμα η απαλ/ση αυτή, με αποτέλεσμα να θεωρείται αυτοδικαίως ανακληθείσα, πρέπει να ζητείται ο καθορισμός της παραλίας για την οικοδομησιμότητα ακινήτων που εμπίπτουν στη ζώνη των 100 μ. από την ακτογραμμή.

13. Το γεγονός ότι οι απαλ/σεις, που κηρύχθηκαν με τις αριθμ. Π. 7553/618/13-11-1980 (ΦΕΚ 32 τ.Δ'/27-01-1981) και Π. 4851/413/03-11-1980 (ΦΕΚ 705 τ.Δ'/11-12-1980) υπουργικές αποφάσεις, για τη δημιουργία ζώνης παραλίας, θεωρούνται αυτοδίκαια ανακληθείσες, επειδή από τη δημοσίευση αυτών και πριν την έναρξη ισχύος του Ν. 2971/01, έχει παρέλθει άπρακτη η τριετής προθεσμία του άρθρου 11 του Ν. 797/71, χωρίς να καθορισθεί δικαστικά ή εξώδικα η προσωρινή ή οριστική αποζημίωση.

14. Το γεγονός ότι στην εξεταζόμενη περιοχή επήλθαν εδαφικές μεταβολές συνεπεία κατασκευής τεχνικών έργων, πρόσχωσης της θάλασσας και διάβρωσης της ακτής, με αποτέλεσμα να απαιτείται και επανακαθορισμός των ορίων του αιγιαλού, λαμβανομένου υπόψη ότι αυτός σήμερα δεν ανταποκρίνεται στην πραγματική του κατάσταση.

Στην περίπτωση αυτή εφαρμογή έχει το αριθμ. 931/30-05-2005 έγγραφο του γραφείου Νομικού Συμβούλου Υπ. Οικονομίας και Οικ/κών του ΝΣΚ, σύμφωνα με το οποίο η παρ. 9 του άρθρου 5 του Ν. 2971/01, εκτός από τις περιπτώσεις εσφαλμένου καθορισμού, μπορεί να εφαρμοστεί και στις περιπτώσεις που έχουν επέλθει εδαφικές μεταβολές συνεπεία τεχνικών έργων, πρόσχωσης ή διάβρωσης.

Σύμφωνα με τις διατάξεις της παρ. 9 του όρθρου 5 του Ν. 2971/01, η διαδικασία για τον επανακαθορισμό μπόρα να κινηθεί και αυτεπαγγέλτως.

15. Την από επιτόπιο μετάβαση των μελών της Επιτροπής κατά την 18-03-09, μετά την αριθμ. Φ93/11/16-03-09 πρόσκληση του Προέδρου της, σχηματισθείσα αντίληψη για το πλάτος της βρεχόμενης ζώνης της ξηράς και άλλα συναφή στοιχεία που προβλέπονται από το άρθρο 9 του Ν. 2971/2001 και ειδικότερα:

α) τη γεωμορφολογία του εδάφους:

i. η μορφολογία της ακτής της εξεταζόμενης περιοχής διακρίνεται σε δύο κατηγορίες: ανατολικό και δυτικό η ακτή παρουσιάζει μικρή κλίση με υψόμετρα αυχένα 0,12 έως 1,5 μ., με σύσταση αμμώδη και με παρεμβολές από χολικές, η διαμόρφωση των οποίων είναι αποτέλεσμα του θαλάσσιου κυματισμού που διαβρώνει τον πυθμένα της θάλασσας μεταφέροντας και αποθέτοντας τα υλικά αυτά κατά μήκος της ακτής. Στο ενδιάμεσο τμήμα η ακτή συνίσταται από βραχώδη πρανή με κατακόρυφες κλίσεις και ύψη στέψης που κυμαίνονται από 2,00 έως 4,00 μ. και διακρίνεται από έλλειψη ή πολύ περιορισμένη ανάπτυξη αιγιαλού, που οφείλεται κυρίως σε θαλάσσια διάβρωση. Το εύρος της αμμώδους ακτής, κυμαίνεται από 1,50μ. (κυρίως στα βραχώδη πρανή) και έως 25,0 μέτρα (που έχει συσσωρευτεί στο ανατολικό πέρας της ακτής παρά του προβλήτα παρακείμενης ξενοδοχειακής μονάδας). Το πλάτος του αιγιαλού μαώνεται περαιτέρω σε διαστήματα έντονης πλήμμης.

ii. η μορφολογία των συνεχόμενων της ακτής εκτάσεων είναι πεδινές με ομαλές κλίσεις, στο ανατολικό και δυτικό τμήμα της εξεταζόμενης περιοχής και με μεγαλύτερες κλίσεις στο κέντρο, με έδαφος γαιώδες, διέπεται από τις εκτός σχεδίου πολεοδομικές διατάξεις στο δυτικό τμήμα (πιν. 1, 2 και τμήμα πιν. 3 έως σημ. 15 δ) και στο υπόλοιπο από τις εντός ορίων οικισμού πολεοδομικές διατάξεις (τμ. πιν. 3, 4, 5, 6). Η περιοχή είναι δομημένη (ξενοδοχειακές μονάδες, εξοχικές κατοικίες) και η χρήση της είναι κυρίως τουριστική, Β' κατοικίας και δευτερευόντως γεωργική.

iii. Το φυσικό όριο βλάστησης συνίσταται από χαμηλή ποώδη και θαμνώδη φυσική βλάστηση (αγριόχορτα, σχίνα κ.λπ.) και δενδρώδη βλάστηση (σποραδικά πεύκα, ευκάλυπτοι, κ.λπ.).

β) το γεγονός ότι στην περιοχή δεν εντοπίστηκαν παράκτιοι φυσικοί πόροι.

γ) το γεγονός ότι όπως προκύπτει από τα ανεμολογικά στοιχεία της ΕΜΥ, που αποτελούν μέσες μηνιαίες τιμές συχνότητας εμφάνισης ανέμου ανά διεύθυνση και ένταση για την περίοδο από το έτος 1974 έως και 1994

για το σταθμό της Χαλκίδας που Βρίσκεται πλησίον της περιοχής μελέτης, οι κύριες δ/νσεις ανέμου που προσβάλλουν την υπό εξέταση περιοχή είναι η Δυτική, Νοτιοδυτική, Νότια και Νοτιανατολική, με μέγιστη ένταση 7 Bf., πλην όμως η ύπαρξη του προβλήτα του παρακείμενου ξενοδοχειακού συγκροτήματος περιόριζα σημαντικά τα αναπτύγματα του Α.-Ν. Α. τομέα. Η περιοχή εμφανίζεται προστατευμένη ιδιαίτερα από τους έντονους ανέμους του βόρειου τομέα ενώ οι μέγιστες εντάσεις ανέμου για τις νότιες διευθύνσας εμφανίζονται για μικρά χρονικά διαστήματα.

Η παλίρροια στην περιοχή χαρακτηρίζεται από ημερήσιες διακυμάνσεις, που είναι περισσότερο αισθητές κατά τη διάρκεια των συζυγιών, λόγω όμως άμεσης γειτνίασής της με τον πορθμό του Ευρίπου το παλιρροϊκό εύρος αναμένεται αυξημένο σε σχέση με άλλες περιοχές.

δ) η μορφολογία του πυθμένα είναι αμμώδης με ήπιες κλίσεις και μικρά βάθη, με τμήματα καλυμμένα με φύκια, σημαντικές ποσότητες των οποίων εναποτίθενται στον αιγιαλό περιοδικά με τη δράση των κυματισμών, κυρίως στο ανατολικό τμήμα του αιγιαλού. Ένα ιδιαίτερο χαρακτηριστικό της λιθολογικής σύστασης είναι η ύπαρξη πλακών που εκτείνονται σε επιμήκας λωρίδες προς την ίσαλο μεταξύ των κορυφών 26 έως 30 του αιγιαλού.

ε) το γεγονός ότι τα αναπτύγματα πελάγους είναι ιδιαίτερα περιορισμένα, λόγω της κλειστής μορφολογίας του Ευβοϊκού κόλπου αλλά και του παρακείμενου προβλήτα στα Ανατολικά καθώς και της επίδρασης των ανέμων, ώστε τα τελικά ύφη κυμάτων που προκύπτουν να είναι μικρά και επομένως η ακτή μελέτης να υφίσταται τη δράση ήπιας κυματικής ενέργειας.

στ) την ύπαρξη τεχνικών έργων στην περιοχή, που υφίστανται αυθαίρετα και συνίστανται:

i. στα ανατολικά από μεγάλων διαστάσεων λιμενικό έργο (δύο λιμενοβραχίονες), που έχει κατασκευαστεί έμπροσθεν παρακείμενης ξενοδοχειακής μονάδας, που έχει δημιουργήσει ακτομηχανικά προβλήματα στην ακτή εκατέρωθεν αυτού, με συσσώρευση άμμου στο δυτικό προβλήτα προς ανατολάς της εξεταζόμενης περιοχής και διάβρωση της ακτής δυτικότερα προς το κέντρο της περιοχής μελέτης.

Στην προκειμένη περίπτωση και επειδή το έργο είναι παράνομο κατ' εφαρμογή του άρθρου 4 της κ.υ.α. 1089532πε/8205πε/Β0010/20-04-05 δε λαμβάνεται υπόψη και δεν επανακαθορίζεται η οριογραμμή του αιγιαλού στο τμήμα όπου έχει διενεργηθεί πρόσχωση ενώ επανακαθορίζεται η οριογραμμή του αιγιαλού στο τμήμα που έχει υποστεί διάβρωση, ώστε να ανταποκρίνεται σήμερα στην πραγματική του κατάσταση.

ii. προβλήτα με φερτά υλικά μεταξύ των κορυφών 2 και 3 του αιγιαλού.

iii. προβλήτα από σκυρόδεμα μεταξύ των κορυφών 6 και 7 του αιγιαλού.

iv. κλίμακες προσπέλασης στην ακτή και τοιχεία αντιστήριξης.

ζ) την ύπαρξη εγκεκριμένων χωροταξικών κατευθύνσεων και χρήσεων γης που επηρεάζουν την παράκτια ζώνη και αδικότερα την αριθμ. 7775/ΕΠΑ 1391/08-10-1987 (ΦΕΚ 1254Δ΄/31-12-1987) απόφαση Νομάρχη Εύβοιας, περί καθορισμού ορίων, όρων και περιορισμών δόμησης και κατηγοριοποίηση του οικισμού Μαλακώντα του Δήμου Ερέτριας του νομού Εύβοιας, που εκδόθηκε κατ' εφαρμογή των διατάξεων του από 24-04-85 Π.Δ. (ΦΕΚ 181 Δ'/03-05-85), όπως τροποποιήθηκε με τις αριθμ. 5774/ΕΠΑ987/29-07-1988 (ΦΕΚ611 Δ'/88), 328/10-01-1992 (ΦΕΚ233 Δ'/92) και 2876/29-03-1993 (ΦΕΚ384 Δ'/93) αποφάσεις Νομάρχη Εύβοιας. Η εντός ορίων οικισμού εξεταζόμενη περιοχή αποτελεί το τμήμα Η΄ του οικισμού Μαλακώντα.

η) το γεγονός ότι στην περιοχή δεν υφίσταται κτηματολόγιο.

θ) τη μη ύπαρξη ευπαθών οικοσυστημάτων και προστατευόμενων περιοχών.

ι) τη μη ύπαρξη καταγεγραμμένων δημοσίων κτημάτων που βρίσκονται σε άμεση γειτνίαση με την παράκτια ζώνη.

16.– Την αριθμ. 33586/23-09-1969 απόφαση Νομάρχη Εύβοιας με την οποία επικυρώθηκε η οριογραμμή του χειμερίου κύματος στη θέση Μαλακώντα, Ερέτριας επί ιδιοκτησίας Α.Ε. ERETRIA BEACH HOTEL BUNGALOWS, σε όμορη προς ανατολάς περιοχή της εξεταζόμενης, καθώς και το διάγραμμα που τη συνόδευα, βάσει του οποίου έγινε η συναρμογή των κορυφών αιγιαλού-παραλίας (κορυφές 32, 321).

17. Την αριθμ. 13616/81/13-04-82 απόφαση Νομάρχη Εύβοιας με την οποία επικυρώθηκαν τα όρια αιγιαλού-παραλίας σε όμορη προς δυσμάς περιοχή της εξεταζόμενης, καθώς και το διάγραμμα που τη συνόδευα, βάσει του οποίου έγινε η απαιτούμενη συναρμογή των κορυφών αιγιαλού-παραλίας (κορυφές 1,1΄).

18. Για τον καθορισμό της οριογραμμής παραλίας η Επιτροπή αφού έλαβε υπόψη τις διατάξεις των άρθρων 1 (παρ. 2), 2 (παρ. 3) και 7 (παρ. 1 και 5) του Ν. 2971/01 και συνεκτιμώντας τα δεδομένα, ότι δηλαδή πρόκειται για τουριστική περιοχή με μεγάλες ξενοδοχειακές μονάδες και παραθεριστικές κατοικίες, που διέπεται στο δυτικό τμήμα από τις εκτός σχεδίου πολεοδομικές διατάξεις, χωρίς παραλιακή οδό και στο ανατολικό τμήμα από τις εντός ορίων οικισμού πολεοδομικές διατάξεις, με παραλιακή οδό μικρού μήκους προτείνει τη δημιουργία ζώνης παραλίας πλάτους δεκαπέντε (15) μέτρων, που θεωρείται απαραίτητη για την εξυπηρέτηση της επικοινωνίας ξηράς-θάλασσας και αντίστροφα καθώς και για την εξυπηρέτηση άλλων κοινωφελών σκοπών (έργα υποδομής και ανάπλασης, εξασφάλιση κ.χ. κ.λπ.). Στο εντός ορίων οικισμού τμήμα, η οριογραμμή παραλίας δεν υπερβαίνει τη διαμορφωμένη γραμμή δόμησης.

Ύστερα από τα παραπάνω η Επιτροπή, αποφασίζει:

1) Επανακαθορίζει επί του παραπάνω τοπογραφικού διαγράμματος:

α. Την οριογραμμή του αιγιαλού με κόκκινη συνεχή πολυγωνική γραμμή 1, 2..., 31, 32, της οποίας οι κορυφές εξασφαλίζονται με συντεταγμένες εξαρτημένες από το κρατικό τριγωνομετρικό δίκτυο σε Εγκάρσια Μερκατορική Προβολή στο Ελληνικό Γεωδαιτικό Σύστημα Αναφοράς 1987 (ΕΓΣΑ '87).

β. Την οριογραμμή της παραλίας με κίτρινη συνεχή πολυγωνική γραμμή 1', 2',..., 31', 32', της οποίας οι κορυφές εξασφαλίζονται με συντεταγμένες από το κρατικό τριγωνομετρικό δίκτυο σε Εγκάρσια Μερκατορική Προβολή στο Ελληνικό Γεωδαιτικό Σύστημα Αναφοράς 1987 (ΕΓΣΑ '87).

Η οριογραμμή παραλίας καθορίζεται κατά τρόπο που να απέχει σταθερή απόσταση δεκαπέντε (15) μέτρων από την οριογραμμή του αιγιαλού, για να εξυπηρετηθούν οι σκοποί της παρ.2 του άρθρου 1, της παρ. 3 του άρθρου 2 και της παρ. 1 του άρθρου 7 του Ν. 2971/01.

2) Αποφαίνεται ότι δεν υπάρχει παλαιός αιγιαλός.

3) Υπάρχουν σιη ζώνη παραλίας κατασκευές (περιφράξεις, κλίμακες, βοηθητικά κτίσματα, τμήμα πισίνας διαμορφώσεις κ.λπ.) που δεν εξαιρούνται.

4) Την ακύρωση της αριθμ. 6444/22-04-1980 (ΦΕΚ 303 τ.Δ'/15-05-1980) απόφασης Νομάρχη Εύβοιας και της αριθμ. 15286/22-09-1980 διορθωτική αυτής, με την οποία επικυρώθηκε η από 15-02-1980 Έκθεση της αρμόδιας Επιτροπής και το από Απρίλιο 1979 τοπογραφικό διάγραμμα, περί καθορισμού για πρώτη φορά της οριογραμμής χειμερίου κύματος στη θέση Μαλακώντα, Ερέτριας επί ιδιοκτησίας Χρ. Παπασπυρίδη και Σάββα Κουρούκλη, το οποίο με την παρούσα επανακαθορίζεται με την οριογραμμή αιγιαλού με στοιχεία 1 έως 22.

5) Την εν μέρει ακύρωση της αριθμ. 15543/5-10-1979 (ΦΕΚ 656/τ.Δ'/17-11-1979) απόφασης Νομάρχη Εύβοιας και της αριθμ. 3369/20-03-1980 (ΦΕΚ 233/τ.Δ'/17-4-1980) διορθωτική αυτής, με την οποία επικυρώθηκε η από 25-8-1979 Έκθεση της αρμόδιας Επιτροπής και το από Μάρτιο 1979 τοπογραφικό διάγραμμα, περί καθορισμού για πρώτη φορά της οριογραμμής χειμερίου κύματος στη θέση Μαλακώντα, Ερέτριας επί ιδιοκτησίας Καβαθά-Μενεξελή και μόνο ως προς το τμήμα 1 έως 8 της οριογραμμής του χειμερίου κύματος που επικυρώθηκε με αυτήν, το οποίο με την παρούσα επανακαθορίζεται με την οριογραμμή αιγιαλού με στοιχεία 22 έως 32.

Η Επιτροπή
ΓΙΑΝΝΗΣ ΛΙΑΣΚΟΣ
ΑΘΗΝΑ ΜΠΟΥΡΙΚΑ
ΔΗΜΗΤΡΙΟΣ ΣΤΟΥΠΑΣ
ΚΩΣΤΑΣ ΚΕΡΑΤΣΑΣ


ΠΙΝΑΚΑΣ ΣΥΝΤΕΤΑΓΜΕΝΩΝ ΚΟΡΥΦΩΝ
ΑΙΠΑΛΟΥ ΦΕΚ 656 Δ/1979 - 235 Δ/1980
ΠΙΝΑΚΑΣ ΣΥΝΤΕΤΑΓΜΕΝΩΝ ΚΟΡΥΦΩΝ
ΑΙΠΑΛΟΥ ΦΕΚ 328Δ/1980
ΠΙΝΑΚΑΣ ΣΥΝΤΕΤΑΓΜΕΝΩΝ ΚΟΡΥΦΩΝ ΑΙΠΑΛΟΥ & ΠΑΡΑΛΙΑΣ
Α.Ν. 1361/81/93-4-1982
ΕΘΝΙΚΟ ΤΥΠΟΓΡΑΦΕΙΟ
Για τεχνικούς λόγους στο σχεδιάγραμμα, έγινε σμίκρυνση, κατά ποσοστό 39%
ΚΩΔΙΚΟΣ ΦΥΛΛΟΥ 04780 - 42498 / 0


ΑΠΟΣΠΑΣΜΑ ΧΑΡΤΗ ΓΕΝΙΚΗΣ ΧΡΗΣΗΣ ΕΚΔΟΣΗΣ ΓΥΣ, ΚΛ. 1:50000, ΦΥΛΟ ΕΡΕΤΡΙΑ, ΜΕ ΣΧΕΔΙΑΣΜΕΝΗ ΤΗΝ ΥΠΟ ΕΞΕΤΑΣΗ ΠΕΡΙΟΧΗ
ΑΠΟΦΟΤΟΓΡΑΦΙΑ ΑΠΟ GOOGLE EARTH ΜΕ ΣΗΜΕΙΩΜΕΝΗ ΤΗΝ ΥΠΟ ΕΞΕΤΑΣΗ ΠΕΡΙΟΧΗ
ΠΙΝΑΚΑΣ ΣΥΝΤΕΤΑΓΜΕΝΩΝ
ΥΠΟΜΝΗΜΑ ΕΠΙΤΡΟΠΗΣ ΑΙΓΙΑΛΟΥ ΚΑΙ ΠΑΡΑΛΙΑΣ ΤΟΥ ΑΡΘΡΟΥ 2 ΤΟΥ Ν.2971/2001 (Φ.Ε.Κ. 285Α/19-12-2001)
Η ΕΠΙΤΡΟΠΗ
ΤΑ ΜΕΛΗ
Ο ΠΡΟΕΔΡΟΣ

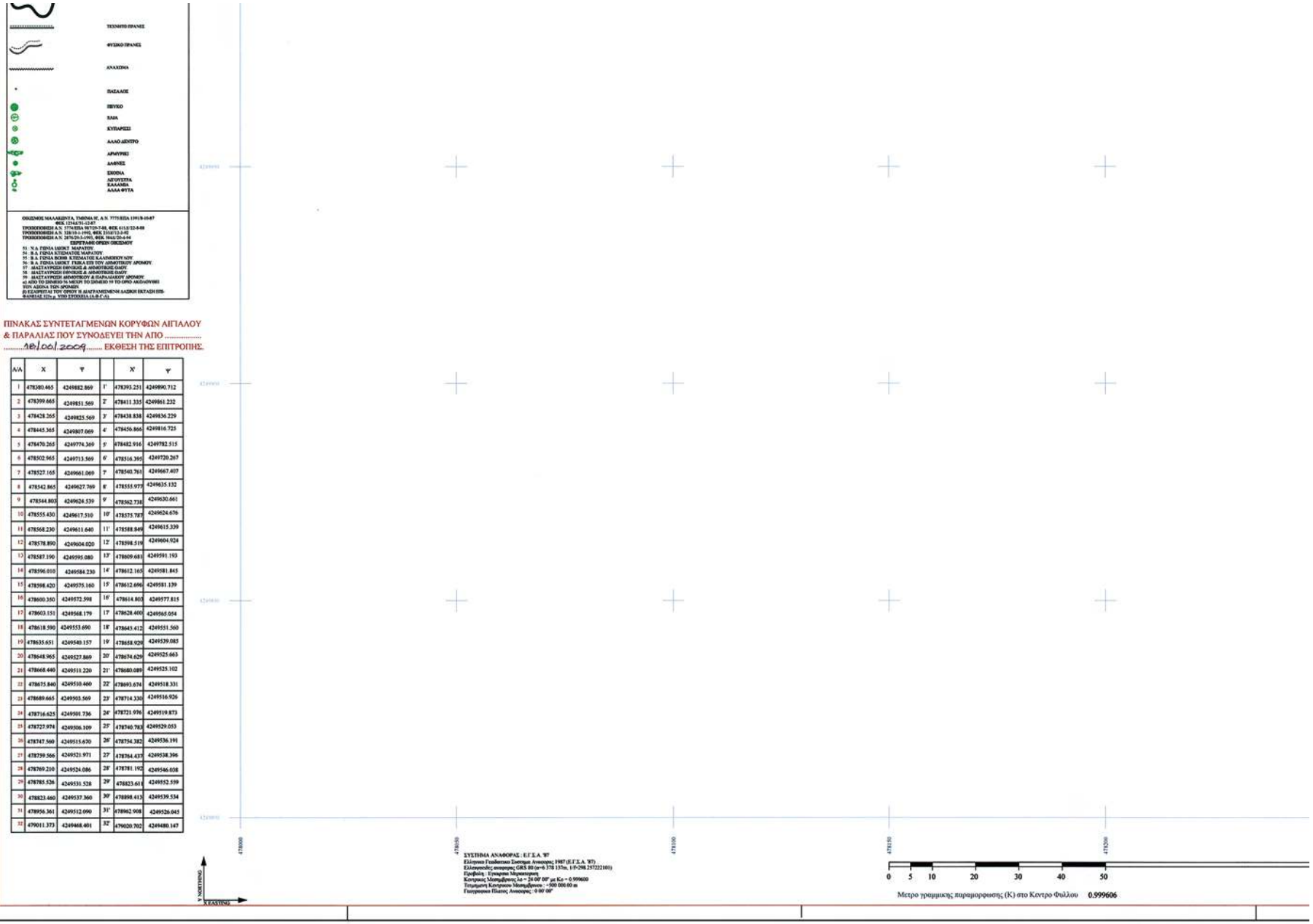

Α/Α	Χ	Ψ		Χ'	Ψ'
1	478380.465	4249882.869	1'	478393.251	4249890.712
2	478399.665	4249851.569	2'	478411.335	4249861.232
3	478428.265	4249825.569	3'	478438.838	4249836.229
4	478445.365	4249807.069	4'	478456.866	4249816.725
5	478470.265	4249774.369	5'	478482.916	4249782.515
6	478502.965	4249713.569	6'	478516.395	4249720.267
7	478527.165	4249661.069	7'	478540.761	4249667.407
8	478542.865	4249627.769	8'	478555.977	4249635.132
9	478544.803	4249624.539	9'	478562.738	4249630.661
10	478555.430	4249617.510	10'	478575.787	4249624.676
11	478568.230	4249611.640	11'	478588.849	4249615.339
12	478578.890	4249604.020	12'	478598.519	4249604.924
13	478587.190	4249595.080	13'	478609.681	4249591.193
14	478596.010	4249584.230	14'	478612.165	4249581.845
15	478598.420	4249575.160	15'	478612.696	4249581.139
16	478600.350	4249572.598	16'	478614.803	4249577.815
17	478603.151	4249568.179	17'	478628.400	4249565.054
18	478618.590	4249553.690	18'	478643.412	4249551.560
19	478635.651	4249540.157	19'	478658.929	4249539.085
20	478648.965	4249527.869	20'	478674.626	4249525.663
21	478668.440	4249511.220	21'	478680.089	4249525.102
22	478675.840	4249510.460	22'	478693.674	4249518.331
23	478689.665	4249503.569	23'	478714.330	4249516.926
24	478716.625	4249501.736	24'	478721.976	4249519.873
25	478727.974	4249506.109	25'	478740.783	4249529.053
26	478747.560	4249515.620	26'	478754.382	4249536.191
27	478759.506	4249521.971	27'	478764.437	4249538.396
28	478769.210	4249524.086	28'	478781.192	4249546.038
29	478785.526	4249531.528	29'	478823.611	4249552.559
30	478823.460	4249537.360	30'	478898.413	4249539.534
31	478956.361	4249512.090	31'	478962.908	4249526.045
32	479011.373	4249468.401	32'	479020.702	4249480.147

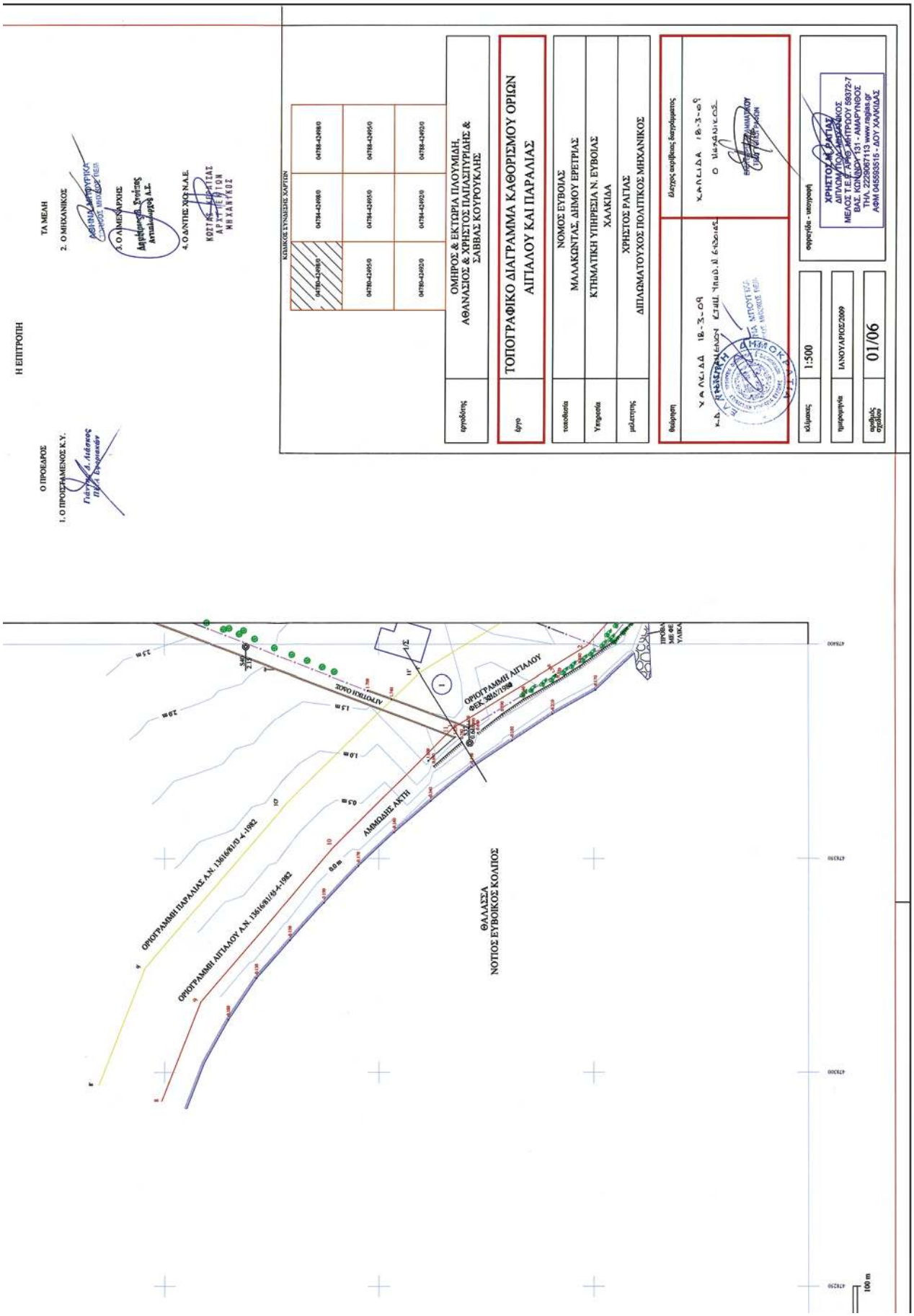
Η ΕΠΙΤΡΟΠΗ
Ο ΠΡΟΕΔΡΟΣ
1. Ο ΠΡΟΣΤΑΜΕΝΟΣ Κ.Υ.
ΤΑ ΜΕΛΗ
2. Ο ΜΗΧΑΝΙΚΟΣ
3. Ο ΑΛΜΕΑΡΧΗΣ
4. Ο ΑΝΤΙΣ ΧΟ Ν.Α.Ε.
ΚΟΛΛΟΣ ΣΥΝΔΕΣΗΣ ΧΑΡΤΩΝ
04780-420950
04780-420920
04780-420980
ΟΜΗΡΟΣ & ΕΚΤΩΡΙΑ ΠΛΟΥΜΙΔΗ, ΑΘΑΝΑΣΙΟΣ & ΧΡΗΣΤΟΣ ΠΑΠΑΣΠΥΡΙΔΗΣ & ΣΑΒΒΑΣ ΚΟΥΡΟΥΚΛΗΣ
ΤΟΠΟΓΡΑΦΙΚΟ ΔΙΑΓΡΑΜΜΑ ΚΑΘΟΡΙΣΜΟΥ ΟΡΙΩΝ ΑΙΓΙΑΛΟΥ ΚΑΙ ΠΑΡΑΛΙΑΣ
ΝΟΜΟΣ ΕΥΒΟΙΑΣ
ΜΑΛΑΚΩΝΤΑΣ, ΔΗΜΟΥ ΕΡΕΤΡΙΑΣ
ΚΤΗΜΑΤΙΚΗ ΥΠΗΡΕΣΙΑ Ν. ΕΥΒΟΙΑΣ
ΧΑΛΚΙΔΑ
ΧΡΗΣΤΟΣ ΡΑΓΙΑΣ
ΔΙΠΛΩΜΑΤΟΥΧΟΣ ΠΟΛΙΤΙΚΟΣ ΜΗΧΑΝΙΚΟΣ
ΧΑΛΚΙΔΑ 18-3-09
1:500
ΙΑΝΟΥΑΡΙΟΣ 2009
01/06
ΧΡΗΣΤΟΣ Μ. ΡΑΓΙΑΣ
ΔΙΠΛΩΜΑΤΟΥΧΟΣ ΜΗΧΑΝΙΚΟΣ
ΜΕΛΟΣ Τ.Ε.Ε. ΑΡ.Μ. ΜΗΤΡΩΟΥ 58372-7
ΒΑΣ. ΚΩΝ/ΝΟΥ 131 - ΑΜΑΡΥΝΘΟΣ
ΤΗΛ. 2229067113 www.rsgas.gr
ΑΦΜ 045558515 - ΔΟΥ ΧΑΛΚΙΔΑΣ
ΑΥΤΟΤΗΣΗ ΟΔΟΣ
ΟΡΙΟΓΡΑΜΜΗ ΑΙΓΙΑΛΟΥ
ΦΕΚ 300/17/1988
ΑΜΜΩΔΗΣ ΑΚΤΗ
ΟΡΙΟΓΡΑΜΜΗ ΠΑΡΑΛΙΑΣ Α.Ν. 1361/6/1/03-4-1982
ΟΡΙΟΓΡΑΜΜΗ ΑΙΓΙΑΛΟΥ Α.Ν. 1361/6/1/03-4-1982
ΘΑΛΑΣΣΑ
ΝΟΤΙΟΣ ΕΥΒΟΙΚΟΣ ΚΟΛΠΟΣ
100 m

ΕΚΤΥΠΩΣΗ 28-5-2009

ΥΠΟΜΝΗΜΑ

ΒΕΒΑΙΩΣΗ

1. ΒΕΒΑΙΩΝΕΤΑΙ ΟΤΙ ΔΕΝ ΥΠΑΡΧΟΥΝ ΣΤΟΙΧΕΙΑ ΑΠΟ ΤΑ ΑΠΑΙΤΟΥΜΕΝΑ ΑΠΕΙΚΟΝΙΖΟΜΕΝΑ ΣΤΟΙΧΕΙΑ, ΠΟΥ ΥΦΙΣΤΑΝΤΑΙ ΣΤΗΝ ΠΕΡΙΟΧΗ ΤΟΥ ΠΑΡΟΝΤΟΣ ΚΑΙ ΔΕΝ ΕΧΟΥΝ ΑΠΕΙΚΟΝΙΣΤΕΙ.

2. Η ΠΕΡΙΟΧΗ ΕΥΡΙΣΚΕΤΑΙ ΕΚΤΟΣ : ΕΓΚΕΚΡΙΜΕΝΟΥ ΣΧΕΔΙΟΥ ΠΟΛΕΩΣ, ΔΙΑΝΟΜΗΣ ΥΠ. ΓΕΩΡΓΙΑΣ, ΟΡΙΟΥ ΑΠΑΛΛΟΤΡΙΩΣΗΣ, ΑΡΧΑΙΟΛΟΓΙΚΟΥ ΧΩΡΟΥ, Ζ.Ο.Ε., ΓΠΣ, Χ.Ζ.Α., ΟΡΙΩΝ ΕΥΠΑΘΟΥΣ ΟΙΚΟΣΥΣΤΗΜΑΤΟΣ (NATURA).
Η ΠΕΡΙΟΧΗ ΕΥΡΙΣΚΕΤΑΙ ΕΝ ΜΕΡΗ ΕΝΤΟΣ ΤΩΝ ΟΡΙΩΝ ΟΙΚΙΣΜΟΥ ΜΑΛΑΚΩΝΤΑ, ΤΜΗΜΑ ΙΓ, ΠΟΥ ΕΧΕΙ ΠΡΟΣΩΠΟ ΠΡΟΣ ΤΟ ΝΟΤΙΟ ΕΥΒΟΙΚΟ ΚΟΛΠΟ, ΑΠΟ ΤΟ ΣΗΜΕΙΟ 55 ΠΟΥ ΕΙΝΑΙ Η Ν.Δ. ΠΕΝΙΑ ΤΗΣ ΙΔΙΟΚΤΗΣΙΑΣ ΜΑΡΑΤΟΥ, ΕΩΣ ΤΟ ΣΗΜΕΙΟ 59, ΠΟΥ ΕΙΝΑΙ Η ΔΙΑΣΤΑΥΡΩΣΗ ΤΗΣ ΔΗΜΟΤΙΚΗΣ ΜΕ ΤΗΝ ΠΑΡΑΛΙΑΚΗ ΟΔΟ.
ΤΑ ΟΡΙΑ ΤΟΥ ΟΙΚΙΣΜΟΥ, ΤΜΗΜΑ ΙΓ, ΠΟΥ ΑΠΕΙΚΟΝΙΖΟΝΤΑΙ ΕΛΗΦΘΗΣΑΝ ΓΡΑΦΙΚΑ ΑΠΟ ΤΟΝ ΧΑΡΤΗ ΓΥΣ.ΚΑ. 1:5000, ΚΑΙ ΕΙΝΑΙ ΣΥΜΦΩΝΑ ΜΕ ΤΟ ΛΕΚΤΙΚΟ ΤΗΣ ΠΕΡΙΓΡΑΦΗΣ ΤΩΝ ΟΡΙΩΝ.

ΧΡΗΣΤΟΣ Μ. ΡΑΓΙΑΣ
ΔΙΠΛΩΜ. ΜΗΧΑΝΙΚΟΣ
ΜΕΛΟΣ Τ.Ε.Ε. ΑΡΙΘ. ΜΗΤΡΩΟΥ 59372-7
ΒΑΣ. ΚΩΝΣΤΑΝΤΙΝΟΥ 131 - ΑΜΑΡΥΝΘΟΣ
ΤΗΛ. 2226067113 www.raglas.gr
ΑΦΜ 045593515 - ΔΟΥ ΧΑΛΚΙΔΑΣ

ΕΘΝΙΚΟ ΤΥΠΟΓΡΑΦΕΙΟ
Για τεχνικούς λόγους στο σχεδιάγραμμα, έγινε σμίκρυνση, κατά ποσοστό 39%

ΚΩΔΙΚΟΣ ΦΥΛΛΟΥ 04784 - 42498 / 0

ΠΙΝΑΚΑΣ ΣΥΝΤΕΤΑΓΜΕΝΩΝ ΚΟΡΥΦΩΝ ΑΙΓΙΑΛΟΥ ΦΕΚ 656 Δ'/1979 - 295 Δ'/1980

Α/Α ΑΡΙΘΜΗΣΗ ΚΑΤΑ ΦΕΚ	ΝΕΑ ΑΝΤΙΣΤΟΙΧΑ	Χ	Ψ
1	22	478689.17	4249503.57
2	2α	478719.75	4249501.52
3	28	478785.53	4249531.53
4	4α	478809.64	4249532.92
5	5α	478838.03	4249530.47
6	6α	478889.58	4249522.46
7	31	478956.36	4249512.09
8	32	479011.37	4249468.40

ΠΙΝΑΚΑΣ ΣΥΝΤΕΤΑΓΜΕΝΩΝ ΚΟΡΥΦΩΝ ΑΙΓΙΑΛΟΥ & ΠΑΡΑΛΙΑΣ Α.Ν. 13616/81/13-6-1982

Α/Α	Χ	Ψ	Χ	Ψ
8	478293.27	4249930.67	478297.01	4249965.32
9	478316.47	4249941.57	478324.30	4249954.61
10	478352.67	4249910.57	478362.86	4249921.59
11	478380.47	4249882.87	478393.25	4249890.71

ΠΙΝΑΚΑΣ ΣΥΝΤΕΤΑΓΜΕΝΩΝ ΚΟΡΥΦΩΝ ΑΙΓΙΑΛΟΥ ΦΕΚ 302Δ'/1980

Α/Α ΑΡΙΘΜΗΣΗ ΚΑΤΑ ΦΕΚ	ΝΕΑ ΣΕ ΑΝΤΙΣΤΟΙΧΙΑ	Χ	Ψ
1	1	478380.47	4249882.87
2	2	478399.67	4249851.57
3	3	478428.27	4249825.57
4	4	478445.37	4249807.07
5	5	478470.27	4249774.37
6	6	478502.97	4249713.57
7	7	478527.17	4249661.07
8	8	478542.87	4249627.77
9	9α	478547.67	4249619.77
10	10α	478571.47	4249608.77
11	11α	478593.87	4249584.87
12	12α	478597.27	4249574.17
13	13α	478619.77	4249551.27
14	14	478648.97	4249527.87
15	15α	478662.47	4249515.37
16	22	478689.67	4249503.57

ΚΤΗ	
ΑΡΙΘΜΟΣ ΙΔΙΟΚΤΗΣΙΑΣ	ΣΤΟΙΧΕΙΑ
1	ΑΓΝΣ
2	ΑΓΝ
3	ΑΓΝ
4	ΗΟΤΕΛ ΜΑΛΑΚΩΝ
5	ΑΓΝ
6α	ΑΓΝ
6β	ΑΓΝ
6γ	ΑΓΝ
4α	ΑΓΝ
7α	ΑΓΝ
7β	ΑΓΝ
7γ	ΑΓΝ
7δ	ΑΓΝ
8	ΟΜΙΜΡΟΣ ΠΑΛΥΜΙ ΧΡΗΣΤΟΣ ΠΑΡΑΛΙΑ
9	ΠΑΛ
10	ΗΟΤΕΛ ΝΕΟΚΟΡΙΝΟ
11	ΑΓΝ
12	ΑΓΝ
13	ΑΓ
14	ΑΓΝ
15	ΑΓΝ
16	ΑΓ

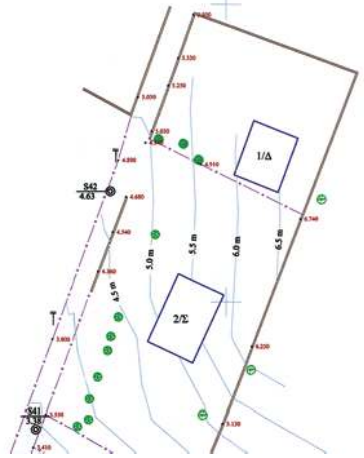


ΑΠΟΣΠΑΣΜΑ ΧΑΡΤΗ ΓΕΝΙΚΗΣ ΧΡΗΣΗΣ ΕΛΛΑΔΟΣΕΓΕ, ΚΛ. 1:50000, ΦΥΛΟ ΕΡΕΤΡΙΑ, ΜΕ ΣΕΜΕΙΩΜΕΝΗ ΤΗΝ ΥΠΟ ΕΞΕΤΑΣΗ ΠΕΡΙΟΧΗ
ΚΑΙΡΙΟΣ ΣΥΝΔΙΕΣΗΣ ΧΑΡΤΩΝ ΣΕ ΚΛ. 1:50000
ΠΙΝΑΚΑΣ ΣΥΝΤΕΤΑΓΜΕΝΩΝ
ΣΤΑΣΕΩΝ ΠΟΛΥΓΩΝΟΜΕΤΡΑΣ ΣΤΟ Ε.Γ.Α. Ψ'
ΑΠΟΤΥΠΩΣΗ ΑΠΟΨΗΣ ΠΑΡΑΛΙΑΣ ΜΕ ΣΗΜΕΙΩΜΕΝΗ ΤΗΝ ΥΠΟ ΕΞΕΤΑΣΗ ΠΕΡΙΟΧΗ
ΠΙΝΑΚΑΣ ΙΔΙΟΚΤΗΤΩΝ ΕΠΙΧΩΡΙΩΝ ΕΓΓΕΙΩΝ ΠΟΥ ΕΠΗΡΕΑΖΟΝΤΑΙ ΑΠΟ ΤΗΝ ΕΚΤΕΛΕΣΗ ΤΟΥ ΕΡΓΟΥ
ΥΠΟΜΝΗΜΑ ΕΠΙΤΡΟΠΗΣ ΑΙΓΙΑΛΟΥ ΚΑΙ ΠΑΡΑΛΙΑΣ ΤΟΥ ΑΡΘΡΟΥ 3 ΤΟΥ Ν.2971/2001(Φ.Ε.Κ. 285Α/19-12-2001)
α. - ΤΟ ΠΑΡΟΝ ΔΙΑΓΡΑΜΜΑ ΣΥΝΟΔΕΤΕΙ ΤΗΝ ΑΠΟ ..... ΕΚΘΕΣΗ ΤΗΣ ΕΠΙΤΡΟΠΗΣ
β. - ΜΕ ΕΡΥΘΡΑ ΣΥΝΕΧΗ ΠΟΛΥΓΩΝΙΚΗ ΓΡΑΜΜΗ, Η ΟΠΟΙΑ ΕΧΕΙ ΚΟΡΥΦΕΣ 1,2,3,.. 31,32 ΚΑΘΟΡΙΖΕΤΑΙ Η ΟΡΙΟΓΡΑΜΜΗ ΑΙΓΙΑΛΟΥ
- ΜΕ ΚΙΤΡΙΝΗ ΣΥΝΕΧΗ ΠΟΛΥΓΩΝΙΚΗ ΓΡΑΜΜΗ, Η ΟΠΟΙΑ ΕΧΕΙ ΚΟΡΥΦΕΣ 1',2',..31',32' ΚΑΘΟΡΙΖΕΤΑΙ Η ΟΡΙΟΓΡΑΜΜΗ ΠΑΡΑΛΙΑΣ.
γ. ΟΙ ΘΕΣΕΙΣ ΤΩΝ ΚΟΡΥΦΩΝ ΤΩΝ ΚΑΘΟΡΙΖΟΜΕΝΩΝ ΟΡΙΟΓΡΑΜΜΩΝ ΟΡΙΖΟΝΤΑΙ ΣΤΟ ΕΛΑΦΟΣ ΜΕ ΚΑΡΤΕΣΙΑΝΕΣ ΣΥΝΤΕΤΑΓΜΕΝΕΣ ΤΟΥ ΕΛΛΗΝΙΚΟΥ
ΓΕΩΔΑΙΤΙΚΟΥ ΣΥΣΤΗΜΑΤΟΣ ΑΝΑΦΟΡΑΣ 1987(Ε.Γ.Α. Ψ'), ΟΠΟΙΕΣ ΑΝΑΓΡΑΦΟΝΤΑΙ ΕΠΙΤΟΠΟΥ ΕΠΙΤΕΥΧΑΝΟΜΕΝΟ, ΣΤΟ ΠΑΡΟΝ, ΠΙΝΑΚΑ.
4. ΜΕ ΤΟΝ ΚΑΘΟΡΙΣΜΟ ΤΗΣ ΟΡΙΟΓΡΑΜΜΗΣ ΠΑΡΑΛΙΑΣ ΚΑΘΟΡΙΖΕΤΑΙ ΖΩΝΗ ΠΑΡΑΛΙΑΣ ΠΛΑΤΟΥΣ 15 ΜΕΤΡΩΝ, ΠΡΟΚΕΙΜΕΝΟΥ ΝΑ ΔΕΣΠΟΖΕΤΗΘΟΥΝ
ΟΙ ΕΚΟΡΟΙ ΤΗΣ ΠΑΡ.2 ΤΟΥ ΑΡΘΡΟΥ 1 ΚΑΙ ΤΗΣ ΠΑΡ.3 ΤΟΥ ΑΡΘΡΟΥ 2 ΤΟΥ Ν.2971/2001.
Η ΕΠΙΤΡΟΠΗ
Ο ΠΡΟΕΔΡΟΣ
ΤΑ ΜΕΛΗ
ΑΠΟΤΥΠΩΣΗ ΑΠΟΨΗΣ ΑΠΟ GOOGLE EARTH ΜΕ ΣΗΜΕΙΩΜΕΝΗ ΤΗΝ ΥΠΟ ΕΞΕΤΑΣΗ ΠΕΡΙΟΧΗ
ΚΤΗΜΑΤΟΓΡΑΦΙΚΟΣ ΠΙΝΑΚΑΣ
ΠΙΝΑΚΑΣ ΧΡΗΣΕΩΝ ΓΗΣ
ΚΑΤΟΙΚΙΑ
ΑΓΡΟΤΕΜΑΧΙΟ
ΔΗΜΟΣΙΟΤΗΤΑΚΙ ΜΠΟΥΛΑ

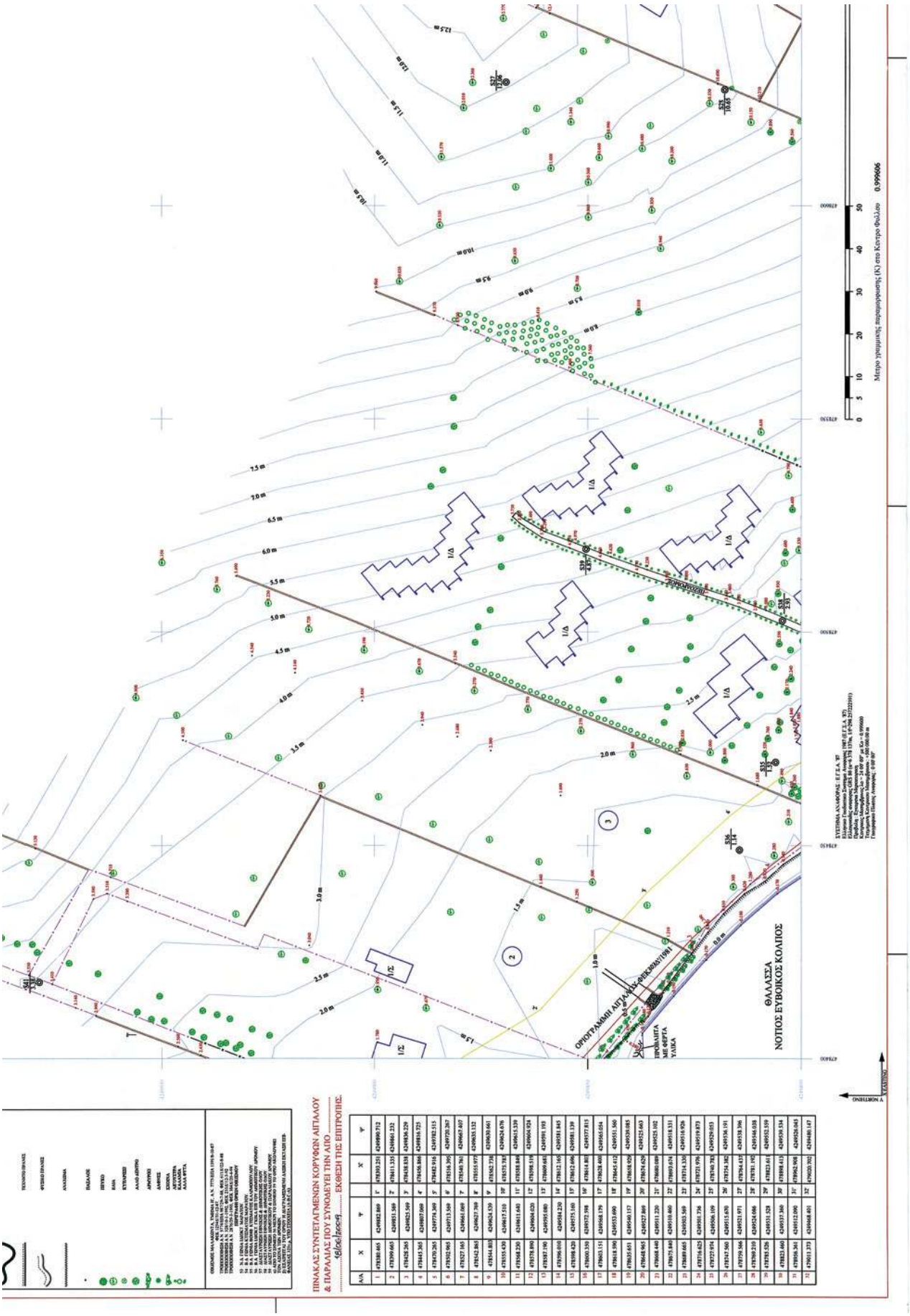
ΘΑΛΑΣΣΑ
ΝΟΤΙΟΣ ΕΥΒΟΙΚΟΣ ΚΟΛΠΟΣ
ΟΡΙΟΓΡΑΜΜΗ ΑΙΓΙΑΛΟΥ
ΠΡΟΒΛΗΤΑ ΜΕ ΦΩΤΑ ΥΛΙΚΑ
Μέτρο γραμμής παραλληλόκορα (N) στο Κέντρο Φύλλου 0.999606
ΠΙΝΑΚΑΣ ΣΥΝΤΕΤΑΓΜΕΝΩΝ ΚΟΡΥΦΩΝ ΑΙΓΙΑΛΟΥ & ΠΑΡΑΛΙΑΣ ΠΟΥ ΣΥΝΟΔΕΥΕΙ ΤΗΝ ΑΙΤΗΣΗ
ΕΚΘΕΣΗ ΤΗΣ ΕΠΙΤΡΟΠΗΣ

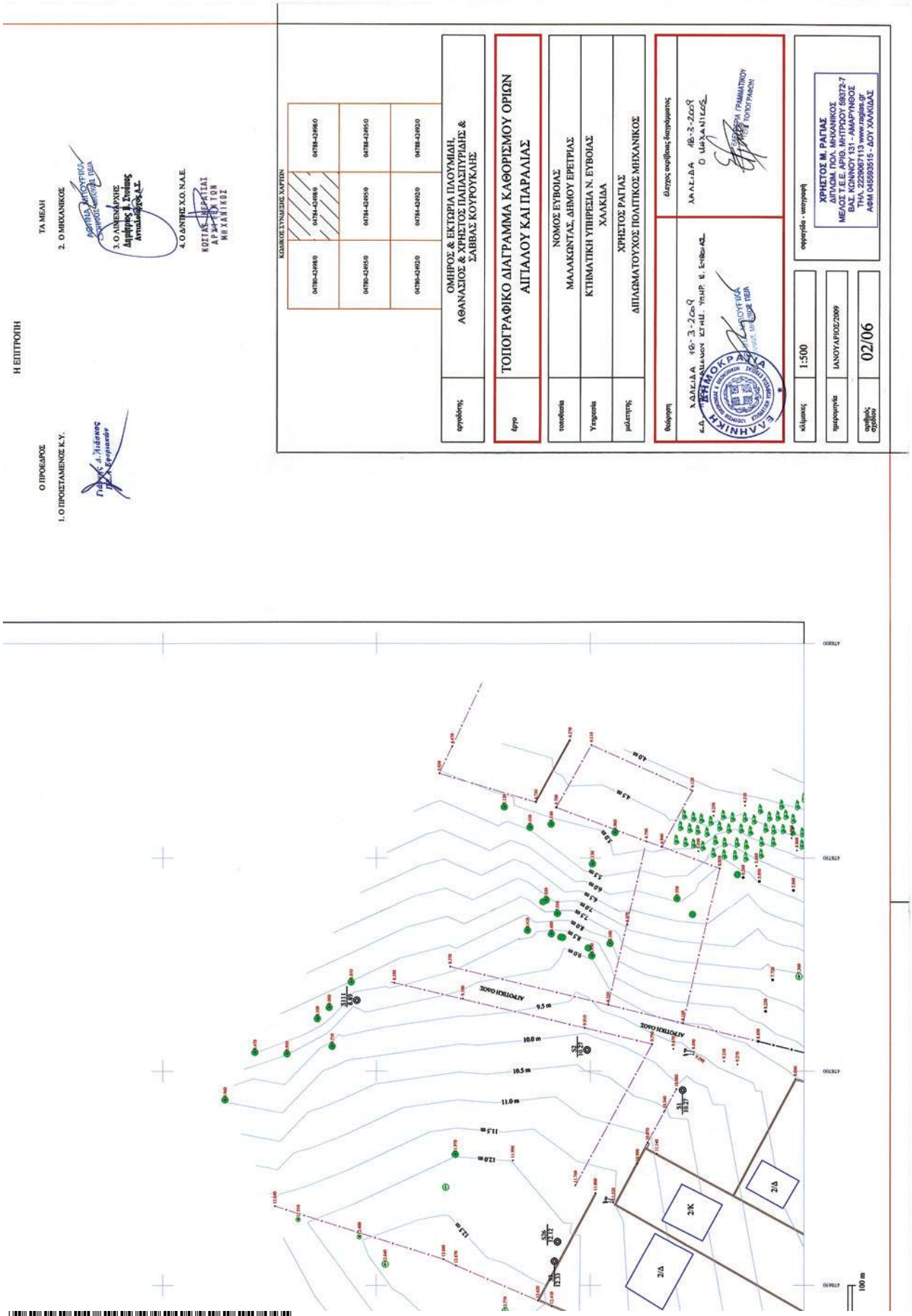
Η ΕΠΙΤΡΟΠΗ
ΤΑ ΜΕΛΗ
Ο ΠΡΟΕΔΡΟΣ
1. Ο ΠΡΟΣΤΑΜΕΝΟΣ Κ.Υ.
2. Ο ΜΗΧΑΝΙΚΟΣ
3. Ο ΑΛΜΕΝΑΡΧΗΣ
4. Ο ΔΝΤΗΣ Χ.Ο. Ν.Α.Ε.
ΚΤΙΣΤΑΣ ΜΕΡΕΤΙΑΣ
ΑΡΧΙΤΕΚΤΩΝ ΜΗΧΑΝΙΚΟΣ
ΚΤΙΣΤΙΚΟΣ ΣΥΝΟΣΙΗΣ ΧΑΡΤΕΝ
04780-42498/0
04780-42498/0
04788-42498/0
04780-42495/0
04780-42495/0
04788-42495/0
04780-42492/0
04780-42492/0
04788-42492/0
αγρότόπος
ΟΜΙΡΟΣ & ΕΚΤΩΡΙΑ ΠΑΟΥΜΙΔΗ, ΑΘΑΝΑΣΙΟΣ & ΧΡΗΣΤΟΣ ΠΑΠΑΣΠΥΡΙΔΗΣ & ΣΑΒΒΑΣ ΚΟΥΡΟΥΚΛΗΣ
έργο
ΤΟΠΟΓΡΑΦΙΚΟ ΔΙΑΓΡΑΜΜΑ ΚΑΘΟΡΙΣΜΟΥ ΟΡΙΩΝ ΑΙΠΑΛΟΥ ΚΑΙ ΠΑΡΑΛΙΑΣ
τοποθεσία
ΝΟΜΟΣ ΕΥΒΟΙΑΣ
ΜΑΛΑΚΩΝΤΑΣ, ΔΗΜΟΥ ΕΡΕΤΡΙΑΣ
Υπηρεσία
ΚΤΗΜΑΤΙΚΗ ΥΠΗΡΕΣΙΑ Ν. ΕΥΒΟΙΑΣ
ΧΑΛΚΙΔΑ
μελετητής
ΧΡΗΣΤΟΣ ΡΑΓΙΑΣ
ΔΙΠΛΩΜΑΤΟΥΧΟΣ ΠΟΛΙΤΙΚΟΣ ΜΗΧΑΝΙΚΟΣ
θεώρηση
ΕΛΛΗΝΙΚΗ ΔΗΜΟΚΡΑΤΙΑ
ΚΤΗΜΑΤΙΚΗ ΥΠΗΡΕΣΙΑ ΝΟΜΟΥ ΕΥΒΟΙΑΣ
ΧΑΛΚΙΔΑ 16-3-2009
Ο ΔΙΕΥΘΥΝΤΗΣ
ΧΑΛΚΙΔΑ 16-3-2009
Ο ΔΙΕΥΘΥΝΤΗΣ
ΓΕΩΡΓΙΟΣ ΓΡΑΜΑΤΙΚΟΥ
ΠΟΛΙΤΙΚΟΣ ΜΗΧΑΝΙΚΟΣ ΤΟΠΟΓΡΑΦΟΣ
κλίμακες
1:500
ημερομηνία
ΙΑΝΟΥΑΡΙΟΣ/2009
αριθμός σχεδίου
02/06
σφραγίδα - υπογραφή
ΧΡΗΣΤΟΣ Μ. ΡΑΓΙΑΣ
ΔΙΠΛΩΜΑΤΟΥΧΟΣ ΜΗΧΑΝΙΚΟΣ
ΜΕΛΟΣ Τ.Ε.Ε. ΑΡΙΘ. ΜΗΤΡΟΥ 59372-7
ΒΑΣ. ΚΟΝΙΝΟΥ 131 - ΛΙΜΑΡΥΝΘΟΣ
ΤΗΛ. 2229067113 www.ragias.gr
ΑΦΜ 045593915 - ΔΟΥ ΧΑΛΚΙΔΑΣ
ΑΠΟΤΟΙΧΙΣΗ
ΑΠΟΤΟΙΧΙΣΗ
2/Κ
2/Δ
2/Δ
2/Δ
100 m

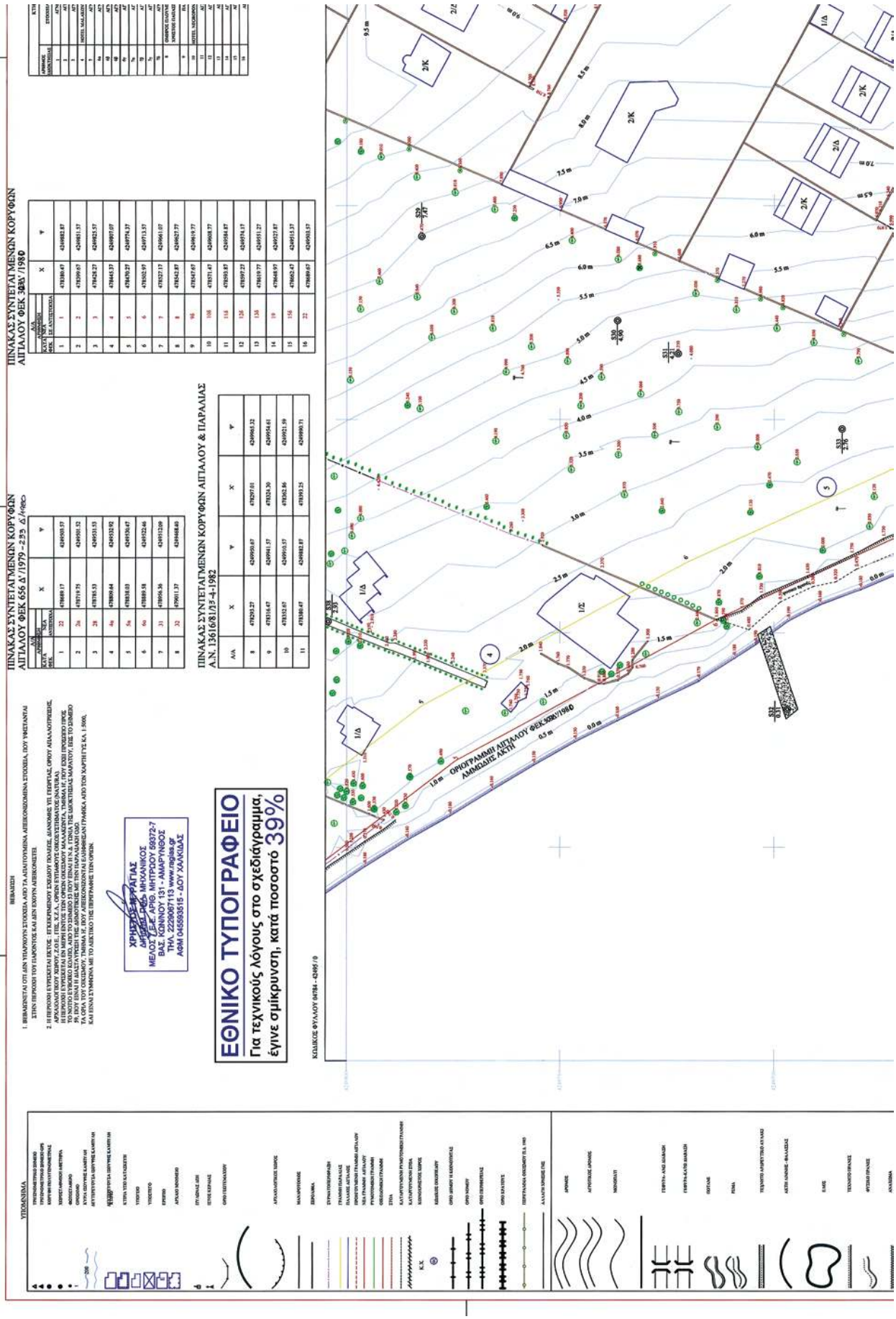
ΠΙΝΑΚΑΣ ΣΥΝΤΕΤΑΓΜΕΝΩΝ ΚΟΡΥΦΩΝ ΑΙΓΙΑΛΟΥ ΦΕΚ 656 Δ/1979-295 Δ/Νεο
ΠΙΝΑΚΑΣ ΣΥΝΤΕΤΑΓΜΕΝΩΝ ΚΟΡΥΦΩΝ ΑΙΓΙΑΛΟΥ ΦΕΚ 383/1980
ΠΙΝΑΚΑΣ ΣΥΝΤΕΤΑΓΜΕΝΩΝ ΚΟΡΥΦΩΝ ΑΙΓΙΑΛΟΥ & ΠΑΡΑΛΙΑΣ Α.Ν. 1361681/3-4-1982
ΕΘΝΙΚΟ ΤΥΠΟΓΡΑΦΕΙΟ
Για τεχνικούς λόγους στο σχεδιάγραμμα, έγινε σμίκρυνση, κατά ποσοστό 39%
ΟΡΙΟΓΡΑΜΜΗ ΑΙΓΙΑΛΟΥ ΦΕΚ 383/1980
ΑΜΜΟΔΙΕΣ ΑΚΤΗ
ΚΩΔΙΚΟΣ ΦΥΛΛΟΥ 04784 - 42495 / 0


ΑΠΟΣΠΑΣΜΑ ΧΑΡΤΗ ΓΕΩΚΩΣΕ ΗΛΕΚΤΡΟΝΙΚΗΣ ΜΟΡΦΗΣ ΕΛΛΑΔΟΣ ΤΥΠ. Χ.Δ. 1:50000, ΦΥΛΟ ΕΡΕΤΡΙΑ, ΜΕ ΕΝΣΩΜΑΜΕΝΗ ΤΗΝ ΥΠΟ ΕΞΕΤΑΣΗ ΕΚΤΑΣΗ
ΚΑΙΑΚΟΣ ΣΥΝΟΔΟΣ ΜΕ ΧΑΡΤΗ ΣΕ Χ.Υ. 1:5000
ΑΕΡΟΦΩΤΟΓΡΑΦΙΑ ΑΠΟ GOOGLE EARTH ΜΕ ΕΝΣΩΜΕΝΗ ΤΗΝ ΥΠΟ ΕΞΕΤΑΣΗ ΕΚΤΑΣΗ
Η ΕΠΙΤΡΟΠΗ
ΤΑ ΜΕΛΗ
Ο ΠΡΟΕΔΡΟΣ
1. Ο ΠΡΟΣΕΤΑΜΕΝΟΣ Κ.Υ.
2. Ο ΜΗΧΑΝΙΚΟΣ

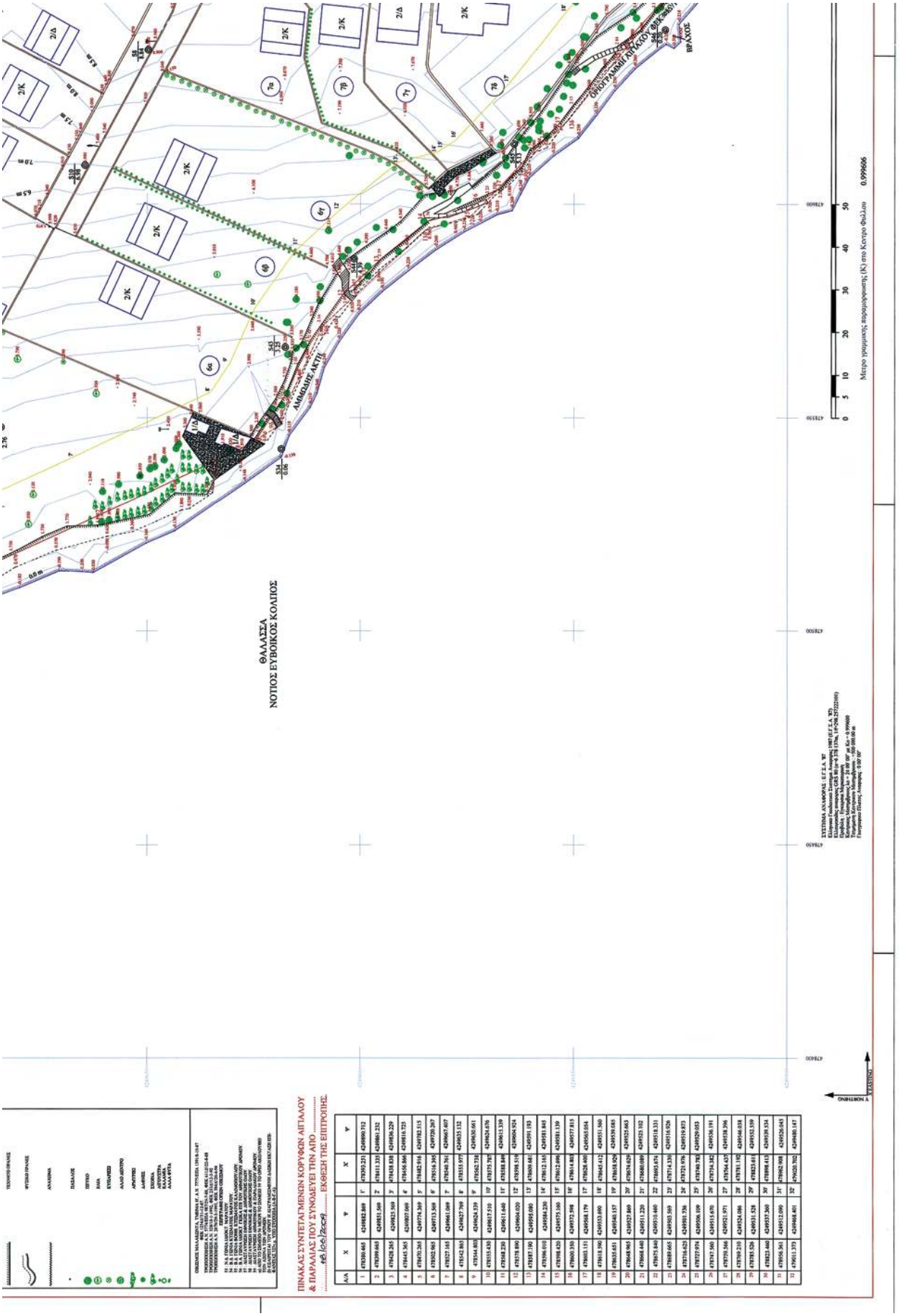
ΘΑΛΑΣΣΑ
ΝΟΤΙΟΣ ΕΥΒΟΙΚΟΣ ΚΟΛΠΟΣ
ΑΜΦΙΛΙΣΗΣ ΑΚΤΗ
ΟΡΟΓΡΑΜΜΗ ΑΙΓΙΑΛΟΥ
ΣΟΧΟΥΒΙΑ
ΣΥΣΤΗΜΑ ΑΝΑΦΟΡΑΣ : Ε.Γ.Σ.Α. '87
Μέτρο γραμμικής παραμόρφωσης (K) στο Κέντρο Φύλλου 0.999606
ΠΙΝΑΚΑΣ ΣΥΝΤΕΤΑΓΜΕΝΩΝ ΚΟΡΥΦΩΝ ΑΙΓΙΑΛΟΥ
& ΠΑΡΑΛΙΑΣ ΠΟΥ ΣΥΝΟΔΕΥΕΙ ΤΗΝ ΑΙΤΟ
ΕΚΘΕΣΗ ΤΗΣ ΕΠΙΤΡΟΠΗΣ

ΟΜΗΡΟΣ & ΕΚΤΩΡΙΑ ΠΛΟΥΜΙΔΗ, ΑΘΑΝΑΣΙΟΣ & ΧΡΗΣΤΟΣ ΠΑΠΑΣΠΥΡΙΔΗΣ & ΣΑΒΒΑΣ ΚΟΥΡΟΥΚΛΗΣ
ΤΟΠΟΓΡΑΦΙΚΟ ΔΙΑΓΡΑΜΜΑ ΚΑΘΟΡΙΣΜΟΥ ΟΡΙΩΝ ΑΙΓΙΑΛΟΥ ΚΑΙ ΠΑΡΑΛΙΑΣ
ΝΟΜΟΣ ΕΥΒΟΙΑΣ
ΜΑΛΑΚΩΝΤΑΣ, ΔΗΜΟΥ ΕΡΕΤΡΙΑΣ
ΚΤΗΜΑΤΙΚΗ ΥΠΗΡΕΣΙΑ Ν. ΕΥΒΟΙΑΣ
ΧΑΛΚΙΔΑ
ΧΡΗΣΤΟΣ ΡΑΓΙΑΣ
ΔΙΠΛΩΜΑΤΟΥΧΟΣ ΠΟΛΙΤΙΚΟΣ ΜΗΧΑΝΙΚΟΣ
ΚΛΙΜΑΚΑ 1:500
ΙΑΝΟΥΑΡΙΟΣ/2009
03/06
ΘΑΛΑΣΣΑ
ΝΟΤΙΟΣ ΕΥΒΟΙΚΟΣ ΚΟΛΠΟΣ
ΑΙΓΙΑΛΟΣ ΤΟΠΟΓΡΑΦΙΚΑ
ΤΑ ΜΕΛΗ
2. Ο ΜΗΧΑΝΙΚΟΣ
3. Ο ΑΛΜΕΝΑΡΧΗΣ
4. Ο ΑΝΤΙΠΡΟΣΩΠΟΣ Ν.Α.Ε.
Ο ΠΡΟΕΔΡΟΣ
1. Ο ΠΡΟΙΣΤΑΜΕΝΟΣ Κ.Υ.

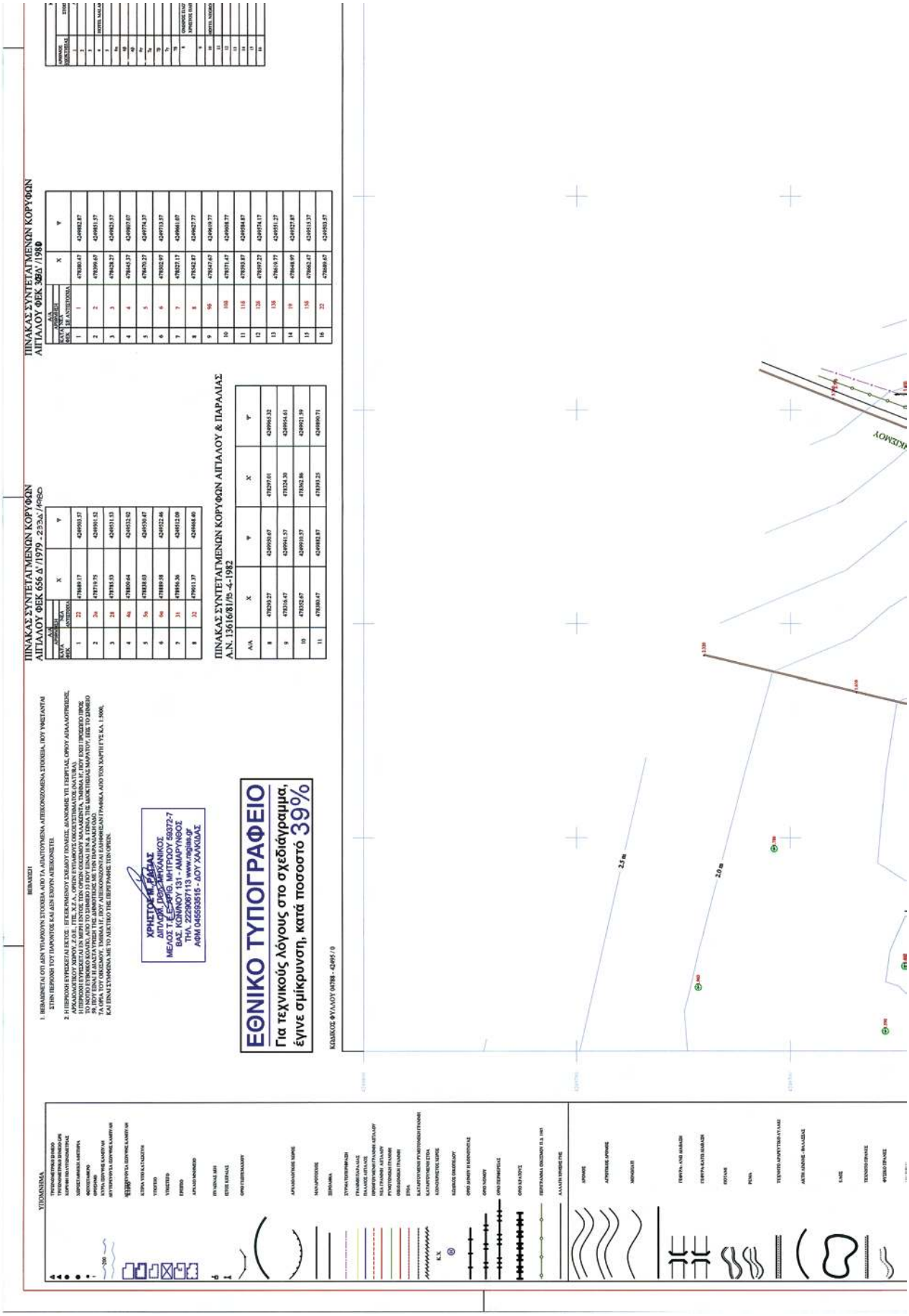
ΠΙΝΑΚΑΣ ΣΥΝΤΕΤΑΓΜΕΝΩΝ ΚΟΡΥΦΩΝ ΑΙΠΤΑΛΟΥ ΦΕΚ 656 Δ'/1979 - 293Δ/14ΦΕΚ
ΠΙΝΑΚΑΣ ΣΥΝΤΕΤΑΓΜΕΝΩΝ ΚΟΡΥΦΩΝ ΑΙΠΤΑΛΟΥ ΦΕΚ 326Δ/1980
ΠΙΝΑΚΑΣ ΣΥΝΤΕΤΑΓΜΕΝΩΝ ΚΟΡΥΦΩΝ ΑΙΠΤΑΛΟΥ & ΠΑΡΑΛΙΑΣ Α.Ν. 1361681/Β-4-1982
ΕΘΝΙΚΟ ΤΥΠΟΓΡΑΦΕΙΟ
Για τεχνικούς λόγους στο σχεδίαγραμμα, έγινε σμίκρυνση, κατά ποσοστό 39%
ΧΡΗΣΤΟΣ Κ. ΓΡΑΒΙΑΣ
ΔΙΠΛΩΜ. ΜΗΧΑΝΙΚΟΣ
ΜΕΛΟΣ Τ.Ε.Σ.ΕΡΓΟ. ΜΗΤΡΩΟΥ 69372-7
ΒΑΣ. ΚΩΝΝΟΥ 131 - ΑΜΑΡΥΝΘΟΣ
ΤΗΛ. 2229067113 www.rapias.gr
ΑΦΜ 046593515 - ΔΟΥ ΛΑΛΚΙΔΑΣ
ΚΩΔΙΚΟΣ ΦΥΛΛΟΥ 04788 - 42495 / 0
2,5 m
2,0 m


ΑΕΡΟΦΩΤΟΓΡΑΦΙΑ ΑΠΟ GOOGLE EARTH ΜΕ ΣΗΜΕΙΩΜΕΝΗ ΤΗΝ ΥΠΟ ΕΞΕΤΑΣΗ ΠΕΡΙΟΧΗ
ΑΠΟΣΠΑΣΜΑ ΧΑΡΤΗ ΓΕΝΙΚΗΣ ΧΡΗΣΗΣ ΕΚΔΟΣΗΣ ΥΓΣ, ΚΛ. 1:50000, ΦΥΑΟ ΕΡΕΤΡΙΑ, ΜΕ ΣΧΕΔΙΑΣΜΕΝΗ ΤΗΝ ΥΠΟ ΕΞΕΤΑΣΗ ΠΕΡΙΟΧΗ
ΚΛΙΜΑΚΟΣ ΣΥΝΘΕΣΗΣ ΧΑΡΤΩΝ ΣΕ ΚΛ. 1:50000
ΠΙΝΑΚΑΣ ΣΥΝΤΕΤΑΓΜΕΝΩΝ
ΣΤΑΘΕΡΟΣ ΣΥΣΤΗΜΑΤΟΣ ΑΝΑΦΟΡΑΣ 1987 (Ε.Γ.Σ. Α΄87)
ΥΠΟΜΝΗΜΑ ΕΠΙΤΡΟΠΗΣ ΑΙΓΙΑΛΟΥ ΚΑΙ ΠΑΡΑΛΙΑΣ ΤΟΥ ΔΗΜΟΥ 3 ΤΟΥ Ν.2971/2001 (Φ.Ε.Κ. 285Α/19-12-2001)
α. - ΤΟ ΠΑΡΟΝ ΔΙΑΓΡΑΜΜΑ ΣΥΝΟΨΑΤΕΙ ΤΗΝ ΑΠΟ ..... ΕΚΘΕΣΗ ΤΗΣ ΕΠΙΤΡΟΠΗΣ.
β. - ΜΕ ΕΡΥΘΡΑ ΣΥΝΕΧΗ ΠΟΛΥΓΩΝΙΚΗ ΓΡΑΜΜΗ, Η ΟΠΟΙΑ ΕΧΕΙ ΚΟΡΥΦΕΣ 1,2,3,...31,32 ΚΑΘΟΡΙΖΕΤΑΙ Η ΟΡΟΓΡΑΜΜΗ ΑΙΓΙΑΛΟΥ
- ΜΕ ΚΙΤΡΙΝΗ ΣΥΝΕΧΗ ΠΟΛΥΓΩΝΙΚΗ ΓΡΑΜΜΗ, Η ΟΠΟΙΑ ΕΧΕΙ ΚΟΡΥΦΕΣ 1',2',3'...31',32' ΚΑΘΟΡΙΖΕΤΑΙ Η ΟΡΟΓΡΑΜΜΗ ΠΑΡΑΛΙΑΣ.
γ. ΟΙ ΘΕΣΕΙΣ ΤΩΝ ΚΟΡΥΦΩΝ ΤΩΝ ΚΑΘΟΡΟΖΟΜΕΝΩΝ ΟΡΟΓΡΑΜΜΩΝ ΟΡΙΖΟΝΤΑΙ ΣΤΟ ΕΔΑΦΟΣ ΜΕ ΚΑΡΤΕΣΙΑΝΕΣ ΣΥΝΤΕΤΑΓΜΕΝΕΣ ΤΟΥ ΕΛΛΗΝΙΚΟΥ ΓΕΩΔΑΙΤΙΚΟΥ ΣΥΣΤΗΜΑΤΟΣ ΑΝΑΦΟΡΑΣ 1987 (Ε.Γ.Σ. Α΄87), ΟΠΩΣ ΑΝΑΠΤΥΧΘΗΚΑΝ ΣΤΟΝ ΕΠΕΥΝΑΛΙΤΟΜΕΝΟ, ΣΤΟ ΠΑΡΟΝ, ΠΙΝΑΚΑ
δ. ΜΕ ΤΟΝ ΚΑΘΟΡΙΣΜΟ ΤΗΣ ΟΡΟΓΡΑΜΜΗΣ ΠΑΡΑΛΙΑΣ ΚΑΘΟΡΙΖΕΤΑΙ ΖΩΝΗ ΠΑΡΑΛΙΑΣ ΠΛΑΤΟΥΣ 15 ΜΕΤΡΩΝ, ΠΡΟΚΕΙΜΕΝΟΥ ΝΑ ΕΞΥΠΗΡΕΤΗΘΟΥΝ ΟΙ ΣΚΟΠΟΙ ΤΗΣ ΠΑΡ.2 ΤΟΥ ΑΡΘΡΟΥ 1 ΚΑΙ ΤΗΣ ΠΑΡ.3 ΤΟΥ ΑΡΘΡΟΥ 2 ΤΟΥ Ν.2971/2001.
Η ΕΠΙΤΡΟΠΗ
Ο ΠΡΟΕΔΡΟΣ
ΤΑ ΜΕΛΗ
1. Ο ΠΡΟΕΣΤΑΜΕΝΟΣ Κ.Υ.
2. Ο ΜΗΧΑΝΙΚΟΣ

ΕΝΤΟΣ ΟΡΙΩΝ ΟΙΚΙΣΜΟΥ, ΤΜΗΜΑ Η' ΜΑΛΑΚΩΝΤΑ
ΕΚΤΟΣ ΟΡΙΩΝ ΟΙΚΙΣΜΟΥ
ΔΗΜΟΤΙΚΗ ΟΔΟΣ
ΘΑΛΑΣΣΑ
ΝΟΤΙΟΣ ΕΥΒΟΙΚΟΣ ΚΟΛΠΟΣ
ΠΙΝΑΚΑΣ ΣΥΝΤΕΤΑΓΜΕΝΩΝ ΚΟΡΥΦΩΝ ΑΙΓΙΑΛΟΥ & ΠΑΡΑΛΙΑΣ ΠΟΥ ΣΥΝΟΔΕΥΕΙ ΤΗΝ ΑΠΟ ..... ΕΚΘΕΣΗ ΤΗΣ ΕΠΙΤΡΟΠΗΣ.


Η ΕΠΙΤΡΟΠΗ
Ο ΠΡΟΕΔΡΟΣ
1. Ο ΠΡΟΙΣΤΑΜΕΝΟΣ Κ.Υ.
ΤΑ ΜΕΛΗ
2. Ο ΜΗΧΑΝΙΚΟΣ
3. Ο ΔΗΜΑΡΧΟΣ
4. Ο ΔΝΤΗΣ Χ.Ο. Ν.Α.Ε.
ΚΩΔΙΚΟΣ ΕΥΝΟΕΙΣΗΣ ΧΑΡΤΗΝ
04780-424980
04780-424990
04780-424980
04780-424950
04780-424950
04780-424950
04780-424920
04780-424920
04780-424920
ΟΜΗΡΟΣ & ΕΚΤΩΡΙΑ ΠΛΟΥΜΙΔΗ,
ΑΘΑΝΑΣΙΟΣ & ΧΡΗΣΤΟΣ ΠΑΠΑΣΤΥΡΙΔΗΣ &
ΣΑΒΒΑΣ ΚΟΥΡΟΥΚΛΗΣ
ΤΟΠΟΓΡΑΦΙΚΟ ΔΙΑΓΡΑΜΜΑ ΚΑΘΟΡΙΣΜΟΥ ΟΡΙΩΝ
ΑΙΓΙΑΛΟΥ ΚΑΙ ΠΑΡΑΛΙΑΣ
ΝΟΜΟΣ ΕΥΒΟΙΑΣ
ΜΑΛΑΚΩΝΤΑΣ, ΔΗΜΟΥ ΕΡΕΤΡΙΑΣ
ΚΤΗΜΑΤΙΚΗ ΥΠΗΡΕΣΙΑ Ν. ΕΥΒΟΙΑΣ
ΧΑΛΚΙΔΑ
ΧΡΗΣΤΟΣ ΡΑΓΙΑΣ
ΔΙΠΛΩΜΑΤΟΥΧΟΣ ΠΟΛΙΤΙΚΟΣ ΜΗΧΑΝΙΚΟΣ
ΔΗΜΟΚΡΑΤΙΑ
ΕΛΛΗΝΙΚΗ
ΧΡΗΣΤΟΣ ΡΑΓΙΑΣ
ΔΙΠΛΩΜΑΤΟΥΧΟΣ ΜΗΧΑΝΙΚΟΣ
ΜΕΑΣΤΕ ΚΑΙ ΕΓΓΕΓΡΑΜΜΕΝΟΣ ΜΗΤΡΑΟΥ 58372-7
ΒΑΣ. ΚΩΝΣΤΑΝΤΙΝΟΥ 11 - ΑΜΑΡΟΥΣΙΟΣ
ΤΗΛ 2222067113 www.ragias.gr
ΑΦΜ 045583515 - ΔΟΥ ΧΑΛΚΙΔΑΣ
ΚΛΙΜΑΚΑ 1:500
ΙΑΝΟΥΑΡΙΟΣ 2009
04/06
ΜΑΛΑΚΩΝΤΑΣ
ΕΚΤΟΣ ΟΡΙΩΝ ΟΙΚΙΣΜΟΥ
ΔΗΜΟΤΙΚΗ ΟΔΟΣ
100 m

ΥΠΟΜΝΗΜΑ

- ΤΡΙΓΩΝΟΜΕΤΡΙΚΟ ΣΗΜΕΙΟ
- ΤΡΙΓΩΝΟΜΕΤΡΙΚΟ ΣΗΜΕΙΟ GPS
- ΚΟΡΥΦΗ ΠΟΛΥΓΩΝΟΜΕΤΡΗΣΗΣ
- ΧΩΡΟΣΤΑΘΜΗΣΗ ΑΦΕΤΗΡΙΑ
- ΦΩΤΟΣΤΑΘΜΗΡΟ
- ΠΡΟΣΟΝΟΗ
- 200 ΚΥΨΗ ΙΣΟΥΨΟΥΣ ΚΑΜΠΥΛΗΣ
- ΑΡΕΣΤΕΥΟΥΣΑ ΙΣΟΥΨΟΥΣ ΚΑΜΠΥΛΗ
- ΚΤΙΡΙΑ ΥΠΟ ΚΑΤΑΣΚΕΥΗ
- ΥΠΕΓΕΙΟ
- ΥΠΗΣΕΤΕΙΟ
- ΕΡΕΙΠΕΔΟ
- ΑΡΧΑΙΟ ΜΝΗΜΕΙΟ
- ΠΥΛΩΝΑΣ ΔΕΗ
- ΙΣΤΟΣ ΚΕΡΑΙΑΣ
- ΟΡΙΟ ΓΕΩΤΕΜΑΧΙΟΥ
- ΑΡΧΑΙΟΛΟΓΙΚΟΣ ΧΩΡΟΣ
- ΜΑΝΔΡΟΤΟΙΧΟΣ
- ΣΕΡΟΛΑΜΑ
- ΣΥΡΜΑ ΠΟΣΕΙΔΩΝΑΣ
- ΓΡΑΜΜΗ ΠΑΡΑΛΙΑΣ
- ΠΑΛΑΙΟΣ ΑΙΓΙΑΛΟΣ
- ΠΡΟΗΓΟΥΜΕΝΗ ΓΡΑΜΜΗ ΑΙΓΙΑΛΟΥ
- ΝΕΑ ΓΡΑΜΜΗ ΑΙΓΙΑΛΟΥ
- ΡΥΜΟΤΟΜΗΣΗ ΓΡΑΜΜΗ
- ΟΙΚΟΔΟΜΗΣΗ ΓΡΑΜΜΗ
- ΣΤΟΑ
- ΚΑΤΑΡΓΟΥΜΕΝΗ ΡΥΜΟΤΟΜΗΣΗ ΓΡΑΜΜΗ
- ΚΑΤΑΡΓΟΥΜΕΝΗ ΣΤΟΑ
- Κ.Χ. ΚΟΙΝΟΧΡΗΣΤΟΣ ΧΩΡΟΣ
- (Κ) ΚΩΔΙΚΟΣ ΟΙΚΟΠΕΔΟΥ
- ΟΡΙΟ ΔΗΜΟΥ Ή ΚΟΙΝΟΤΗΤΑΣ
- ΟΡΙΟ ΝΟΜΟΥ
- ΟΡΙΟ ΠΕΡΙΦΕΡΕΙΑΣ
- ΟΡΙΟ ΚΡΑΤΟΥΣ
- ΠΕΡΙΓΡΑΜΜΑ ΟΙΚΙΣΜΟΥ Π.Δ. 1985
- ΑΛΛΑΓΗ ΧΡΗΣΕΩΣ ΓΗΣ
- ΑΡΟΥΡΕΣ
- ΑΓΡΟΤΙΚΟΣ ΔΡΟΜΟΣ
- ΜΟΝΟΔΙΑΤΟ
- ΓΕΦΥΡΑ- ΑΝΩ ΔΙΑΒΑΣΗ
- ΓΕΦΥΡΑ-ΚΑΤΩ ΔΙΑΒΑΣΗ
- ΠΟΤΑΜΙ
- ΡΕΜΑ
- ΤΕΧΝΗΤΟ ΑΡΔΕΥΤΙΚΟ ΑΥΛΑΚΙ
- ΑΚΤΗ ΔΗΜΗΣ - ΦΑΛΑΣΣΑΣ
- ΕΛΟΣ
- ΤΕΧΝΗΤΟ ΠΡΑΝΕΣ
- ΦΥΤΙΚΟ ΠΡΑΝΕΣ

ΒΕΒΑΙΩΣΗ

1. ΒΕΒΑΙΩΝΕΤΑΙ ΟΤΙ ΔΕΝ ΥΠΑΡΧΟΥΝ ΣΤΟΙΧΕΙΑ ΑΠΟ ΤΑ ΑΠΑΙΤΟΥΜΕΝΑ ΑΠΕΙΚΟΝΙΖΟΜΕΝΑ ΣΤΟΙΧΕΙΑ, ΠΟΥ ΥΦΙΣΤΑΝΤΑΙ ΣΤΗΝ ΠΕΡΙΟΧΗ ΤΟΥ ΠΑΡΟΝΤΟΣ ΚΑΙ ΔΕΝ ΕΧΟΥΝ ΑΠΕΙΚΟΝΙΣΤΕΙ.

2. Η ΠΕΡΙΟΧΗ ΕΥΡΙΣΚΕΤΑΙ ΕΚΤΟΣ : ΕΓΚΕΚΡΙΜΕΝΟΥ ΣΧΕΔΙΟΥ ΠΟΛΕΩΣ, ΔΙΑΝΟΜΗΣ ΥΠ. ΓΕΩΡΓΙΑΣ, ΟΡΙΟΥ ΑΠΑΛΛΟΤΡΙΩΣΗΣ, ΑΡΧΑΙΟΛΟΓΙΚΟΥ ΧΩΡΟΥ, Ζ.Ο.Ε., ΓΤΕ, Χ.Ζ.Α., ΟΡΙΩΝ ΕΥΠΑΘΟΥΣ ΟΙΚΟΣΥΣΤΗΜΑΤΟΣ (NATURA).
Η ΠΕΡΙΟΧΗ ΕΥΡΙΣΚΕΤΑΙ ΕΝ ΜΕΡΕΙ ΕΝΤΟΣ ΤΩΝ ΟΡΙΩΝ ΟΙΚΙΣΜΟΥ ΜΑΛΑΚΩΝΤΑ, ΤΜΗΜΑ Η', ΠΟΥ ΕΧΕΙ ΠΡΟΣΩΠΟ ΠΡΟΣ ΤΟ ΝΟΤΙΟ ΕΥΒΟΙΚΟ ΚΟΛΠΟ, ΑΠΟ ΤΟ ΣΗΜΕΙΟ 53 ΠΟΥ ΕΙΝΑΙ Η Ν.Δ. ΓΙΝΙΑ ΤΗΣ ΔΙΟΚΤΗΣΙΑΣ ΜΑΡΑΤΟΥ, ΕΩΣ ΤΟ ΣΗΜΕΙΟ 59, ΠΟΥ ΕΙΝΑΙ Η ΔΙΑΣΤΑΥΡΩΣΗ ΤΗΣ ΔΗΜΟΤΙΚΗΣ ΜΕ ΤΗΝ ΠΑΡΑΛΙΑΚΗ ΟΔΟ.
ΤΑ ΟΡΙΑ ΤΟΥ ΟΙΚΙΣΜΟΥ, ΤΜΗΜΑ Η', ΠΟΥ ΑΠΕΙΚΟΝΙΖΟΝΤΑΙ ΣΛΗΜΜΙΚΩΣ ΓΡΑΦΙΚΑ ΑΠΟ ΤΟΝ ΧΑΡΤΗ ΓΥΣ ΚΑ. 1:5000, ΚΑΙ ΕΙΝΑΙ ΣΥΜΦΩΝΑ ΜΕ ΤΟ ΛΕΚΤΙΚΟ ΤΗΣ ΠΕΡΙΓΡΑΦΗΣ ΤΩΝ ΟΡΙΩΝ.

ΧΡΗΣΤΟΣ Χ. ΡΑΓΙΑΣ
ΔΙΠΛΩΜΑΤΟΥΧΟΣ ΜΗΧΑΝΙΚΟΣ
ΜΕΛΟΣ Τ.Ε.Ε. ΑΡΙΘ. ΜΗΤΡΩΟΥ 59372-7
ΒΑΣ. ΚΟΝΝΟΥ 131 - ΑΜΑΡΥΝΘΟΣ
ΤΗΛ. 2229067113 www.raglas.gr
ΑΦΜ 045593515 - ΔΟΥ ΧΑΛΚΙΔΑΣ

ΕΘΝΙΚΟ ΤΥΠΟΓΡΑΦΕΙΟ
Για τεχνικούς λόγους στο σχεδιάγραμμα, έγινε σμίκρυνση, κατά ποσοστό 39%

ΚΩΔΙΚΟΣ ΦΥΛΛΟΥ 04784 - 42492 / 0

ΠΙΝΑΚΑΣ ΣΥΝΤΕΤΑΓΜΕΝΩΝ ΚΟΡΥΦΩΝ ΑΙΓΙΑΛΟΥ ΦΕΚ 656 Δ'/1979 - 233 Δ'/1980

Α/Α ΑΡΙΘΜΗΣΗ ΚΑΤΑ ΦΕΚ	ΝΕΑ ΑΝΤΙΣΤΟΙΧΑ	Χ	Ψ
1	2α	478689.17	4249503.57
2	2α	478719.75	4249501.52
3	2β	478785.53	4249531.53
4	4α	478809.64	4249532.92
5	5α	478838.03	4249530.47
6	6α	478889.58	4249522.46
7	31	478956.36	4249512.09
8	32	479011.37	4249498.40

ΠΙΝΑΚΑΣ ΣΥΝΤΕΤΑΓΜΕΝΩΝ ΚΟΡΥΦΩΝ ΑΙΓΙΑΛΟΥ & ΠΑΡΑΛΙΑΣ Α.Ν. 13616/81/13-4-1982

Α/Α	Χ	Ψ	Χ'	Ψ'
8	478293.27	4249950.67	478297.01	4249965.32
9	478316.47	4249941.57	478324.30	4249954.61
10	478352.67	4249910.57	478362.86	4249921.59
11	478380.47	4249882.87	478393.25	4249890.71

ΠΙΝΑΚΑΣ ΣΥΝΤΕΤΑΓΜΕΝΩΝ ΚΟΡΥΦΩΝ ΑΙΓΙΑΛΟΥ ΦΕΚ 303Δ'/1980

Α/Α ΑΡΙΘΜΗΣΗ ΚΑΤΑ ΦΕΚ	ΝΕΑ ΣΣ ΑΝΤΙΣΤΟΙΧΙΑ	Χ	Ψ
1	1	478380.47	4249882.87
2	2	478399.67	4249851.57
3	3	478428.27	4249825.57
4	4	478445.37	4249807.07
5	5	478470.27	4249774.37
6	6	478502.97	4249713.57
7	7	478527.17	4249661.07
8	8	478542.87	4249627.77
9	9α	478547.67	4249619.77
10	10α	478571.47	4249608.77
11	11α	478593.87	4249584.87
12	12α	478597.27	4249574.17
13	13α	478619.77	4249551.27
14	19	478648.97	4249527.87
15	15α	478662.47	4249515.37
16	22	478689.67	4249503.57

ΚΤΗΜΑ ΑΡΙΘΜΟΣ ΔΙΟΚΤΗΣΙΑΣ	ΣΤΟΙΧΕΙΑ ΙΔ
1	ΑΓΝΩΣΤ
2	ΑΓΝΩΣ
3	ΑΓΝΩΣ
4	ΗΟΤΕΙ. ΜΑΛΑΚΩΝΤΑ
5	ΑΓΝΩΣ
6α	ΑΓΝΩΣ
6β	ΑΓΝΩΣ
6γ	ΑΓΝΩΣ
6δ	ΑΓΝΩΣ
6ε	ΑΓΝΩ
7α	ΑΓΝΩ
7β	ΑΓΝΩ
7γ	ΑΓΝΩ
7δ	ΑΓΝΩ
8	ΟΛΟΒΡΟΣ ΠΛΑΡΥΝΕΙΑΙ ΛΡΝΩΣΤΟΣ ΠΑΛΑΙΟΠΥ
9	ΠΑΛΙΑ
10	ΗΟΤΕΙ. ΝΕΩΚΡΟΝΤΕΣ
11	ΑΓΝΩ
12	ΑΓΝΩ
13	ΑΓΝΩ
14	ΑΓΝΩ
15	ΑΓΝΩ
16	ΑΓΝΩ


ΑΠΟΣΠΑΣΜΑ ΧΑΡΤΗ ΓΕΝΙΚΗΣ ΧΡΗΣΕΩΣ ΕΚΔΟΣΗΣ ΥΓΚ. ΚΑ. 1:50000, ΦΥΛΟ ΕΡΕΤΡΙΑ, ΜΕ ΣΧΕΔΙΑΣΜΕΝΗ ΤΗΝ ΥΠΟ ΕΞΕΤΑΣΗ ΠΕΡΙΟΧΗ
ΚΑΙΡΙΚΟΣ ΣΥΝΔΕΣΕΙΣ ΧΑΡΤΩΝ ΣΕ ΚΑ. 1:50000
ΘΑΛΑΣΣΑ
ΝΟΤΙΟΣ ΕΥΒΟΙΚΟΣ ΚΟΛΠΟΣ
ΟΡΟΓΡΑΜΜΗ ΑΙΓΙΑΛΟΥ ΦΕΚ 656Δ/1979
Η ΕΠΙΤΡΟΠΗ
Ο ΠΡΟΕΔΡΟΣ
ΤΑ ΜΕΛΗ

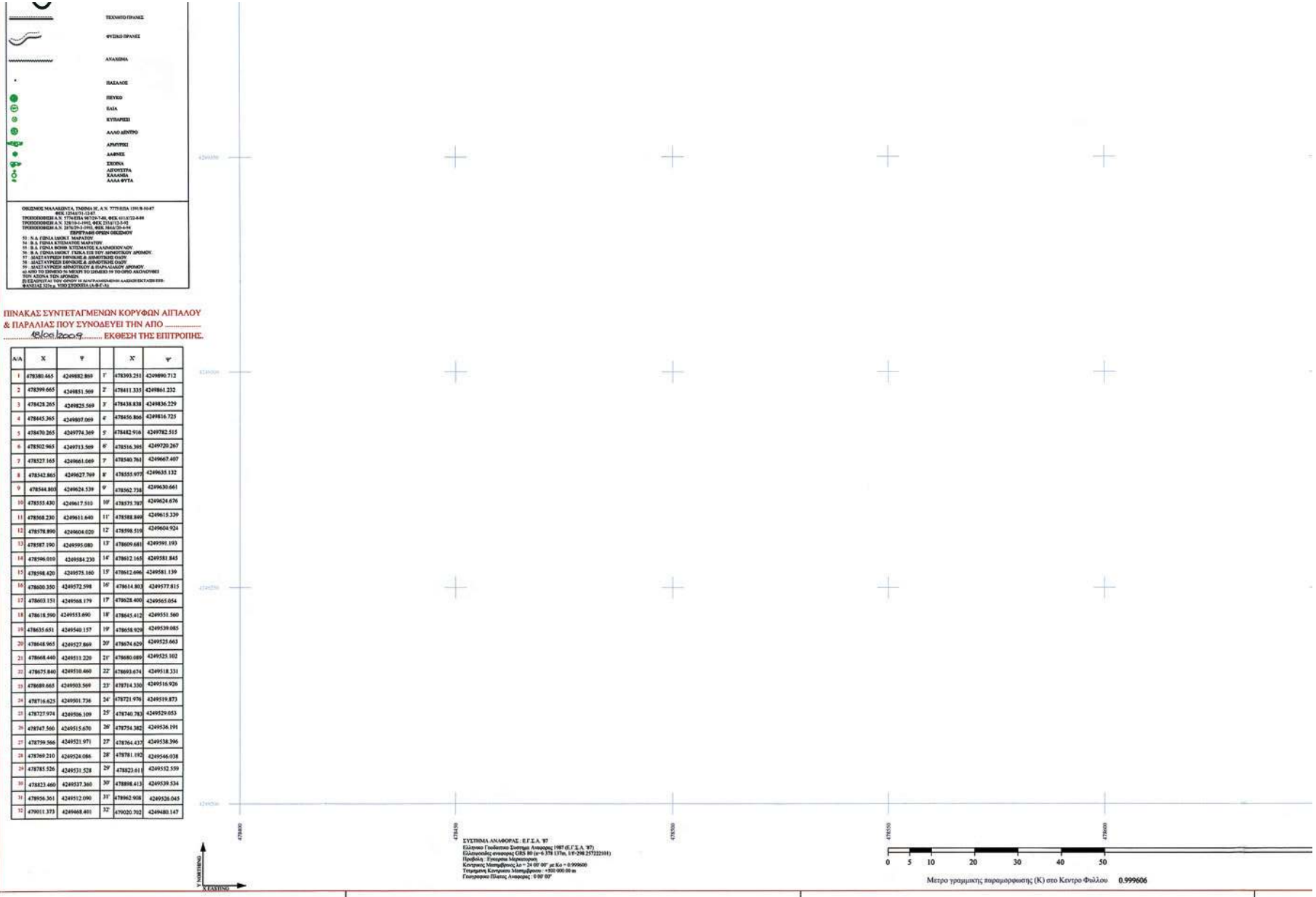

Α/Α	Χ	Ψ		Χ'	Ψ'
1	478380.465	4249882.869	1'	478393.251	4249890.712
2	478399.665	4249851.569	2'	478411.335	4249861.232
3	478428.265	4249825.569	3'	478438.838	4249836.229
4	478445.365	4249807.069	4'	478456.866	4249816.725
5	478470.265	4249774.369	5'	478482.916	4249782.515
6	478502.965	4249733.569	6'	478516.395	4249720.267
7	478527.165	4249661.069	7'	478540.761	4249667.407
8	478542.865	4249627.769	8'	478555.977	4249635.132
9	478544.803	4249624.539	9'	478562.738	4249630.661
10	478555.430	4249617.510	10'	478575.787	4249624.676
11	478568.230	4249611.640	11'	478588.849	4249615.339
12	478578.890	4249604.020	12'	478598.519	4249604.924
13	478587.190	4249595.080	13'	478609.681	4249591.193
14	478596.010	4249584.230	14'	478612.165	4249581.845
15	478598.420	4249575.160	15'	478612.696	4249581.139
16	478600.350	4249572.598	16'	478614.803	4249577.815
17	478603.151	4249568.179	17'	478628.400	4249565.054
18	478618.590	4249553.690	18'	478645.612	4249551.560
19	478635.651	4249540.157	19'	478658.929	4249539.085
20	478648.965	4249527.869	20'	478674.629	4249525.663
21	478668.440	4249511.220	21'	478680.089	4249525.102
22	478675.840	4249510.460	22'	478693.674	4249518.331
23	478689.665	4249503.569	23'	478714.330	4249516.926
24	478716.625	4249501.736	24'	478721.976	4249519.873
25	478727.974	4249506.109	25'	478740.783	4249529.053
26	478747.560	4249515.670	26'	478754.382	4249536.191
27	478759.566	4249521.971	27'	478764.433	4249538.396
28	478769.210	4249524.086	28'	478781.192	4249546.038
29	478785.526	4249531.528	29'	478823.611	4249552.559
30	478823.460	4249537.360	30'	478898.413	4249539.534
31	478956.361	4249512.090	31'	478962.908	4249526.045
32	479011.373	4249468.401	32'	479020.702	4249480.147


Η ΕΠΙΤΡΟΠΗ
Ο ΠΡΟΕΔΡΟΣ
1. Ο ΠΡΟΙΣΤΑΜΕΝΟΣ Κ.Υ.
ΤΑ ΜΕΛΗ
2. Ο ΜΗΧΑΝΙΚΟΣ
3. Ο ΑΝΤΙΠΡΟΣΩΠΟΣ
4. Ο ΔΑΝΤΗΣ Χ.Ο. Ν.Α.Ε.
ΚΩΔΙΚΟΣ ΣΥΝΔΕΣΗΣ ΧΑΡΤΩΝ
04780-426950
04784-426950
04788-426950
04780-426930
04784-426930
04788-426930
04780-426920
04784-426920
04788-426920
ΟΜΗΡΟΣ & ΕΚΤΩΡΙΑ ΠΛΟΥΜΙΔΗ,
ΑΘΑΝΑΣΙΟΣ & ΧΡΗΣΤΟΣ ΠΑΠΑΣΠΥΡΙΔΗΣ &
ΣΑΒΒΑΣ ΚΟΥΡΟΥΚΛΗΣ
ΤΟΠΟΓΡΑΦΙΚΟ ΔΙΑΓΡΑΜΜΑ ΚΑΘΟΡΙΣΜΟΥ ΟΡΙΩΝ
ΑΙΠΑΛΟΥ ΚΑΙ ΠΑΡΑΛΙΑΣ
ΝΟΜΟΣ ΕΥΒΟΙΑΣ
ΜΑΛΑΚΩΝΤΑΣ, ΔΗΜΟΥ ΕΡΕΤΡΙΑΣ
ΚΤΗΜΑΤΙΚΗ ΥΠΗΡΕΣΙΑ Ν. ΕΥΒΟΙΑΣ
ΧΑΛΚΙΔΑ
ΧΡΗΣΤΟΣ ΡΑΓΙΑΣ
ΔΙΠΛΩΜΑΤΟΥΧΟΣ ΠΟΛΙΤΙΚΟΣ ΜΗΧΑΝΙΚΟΣ
ΕΛΛΗΝΙΚΗ ΔΗΜΟΚΡΑΤΙΑ
ΚΟΥΡΟΥΚΛΗΣ ΜΙΧΑΗΛΟΣ ΠΕΙΑ
ΧΡΗΣΤΟΣ Μ. ΡΑΓΙΑΣ
ΔΙΠΛΩΜΑΤΟΥΧΟΣ ΠΟΛΙΤΙΚΟΣ ΜΕΛΕΤΗΤΗΣ ΤΟΠΟΓΡΑΦΟΣ
ΒΑΣ. ΚΩΝΣΤΑΝΤΙΝΟΥ 59372-7
ΤΗΛ. 2221097113 www.ragias.gr
ΑΦΜ 045593515 - ΔΟΥ ΧΑΛΚΙΔΑΣ
ΕΚΤΥΠΩΣΗ 28-5-2009
ΚΛΙΜΑΚΑ 1:500
ΙΑΝΟΥΑΡΙΟΣ/2009
05/06
100 m

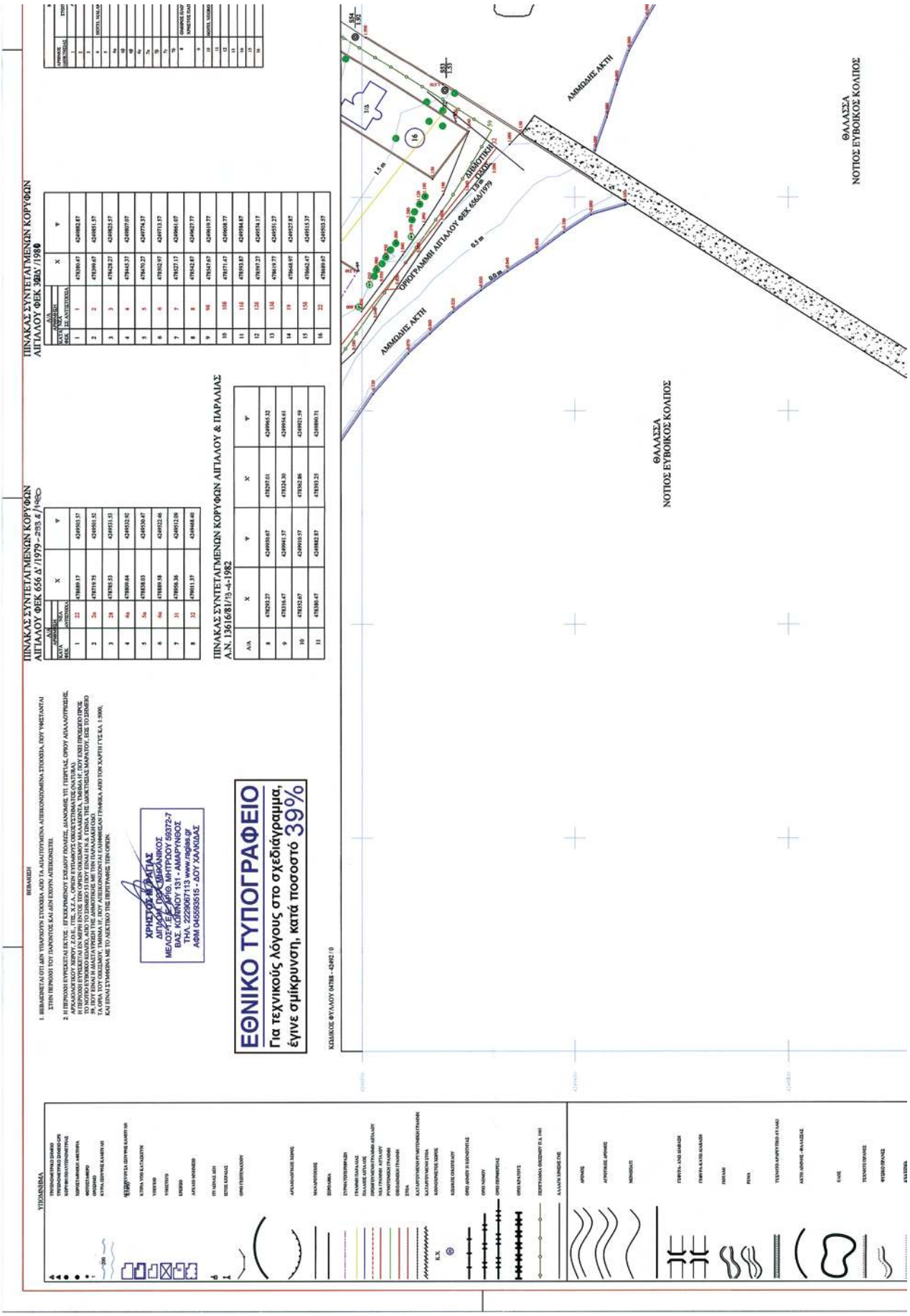
ΠΙΝΑΚΑΣ ΣΥΝΤΕΤΑΓΜΕΝΩΝ ΚΟΡΥΦΩΝ ΑΙΓΙΑΛΟΥ ΦΕΚ 656 Δ/1979-295 4/1982
ΠΙΝΑΚΑΣ ΣΥΝΤΕΤΑΓΜΕΝΩΝ ΚΟΡΥΦΩΝ ΑΙΓΙΑΛΟΥ & ΠΑΡΑΛΙΑΣ Α.Ν. 1361/681/13-4-1982
ΠΙΝΑΚΑΣ ΣΥΝΤΕΤΑΓΜΕΝΩΝ ΚΟΡΥΦΩΝ ΑΙΓΙΑΛΟΥ ΦΕΚ 3083/1980
ΕΘΝΙΚΟ ΤΥΠΟΓΡΑΦΕΙΟ
Για τεχνικούς λόγους στο σχεδιάγραμμα, έγινε σμίκρυνση, κατά ποσοστό 39%
ΑΜΜΩΔΗΣ ΑΚΤΗ
ΟΡΙΟΓΡΑΜΜΗ ΑΙΓΙΑΛΟΥ ΦΕΚ 656/1979
ΔΙΚΑΙΟΤΙΚΗ ΤΑΞΗ
ΘΑΛΑΣΣΑ
ΝΟΤΙΟΣ ΕΥΒΟΙΚΟΣ ΚΟΛΠΟΣ
ΚΕΔΙΚΟΣ ΦΥΛΛΟΥ 04788 - 42492/0

ΑΠΟΣΠΑΣΜΑ ΧΑΡΤΗ ΓΕΝΙΚΗΣ ΧΡΗΣΗΣ ΕΗΔΑΣΗΣ ΓΥΣ, Κ.Υ. 1-50000, ΦΥΛΟ ΕΡΕΤΡΙΑ, ΜΕ ΣΧΕΔΙΑΣΜΕΝΗ ΤΗΝ ΥΠΟ ΕΞΕΤΑΣΗ ΠΕΡΙΟΧΗ
ΠΙΝΑΚΑΣ ΣΥΝΤΕΤΑΓΜΕΝΩΝ
ΥΠΟΜΝΗΜΑ ΕΠΕΤΡΟΠΗΣ ΑΙΤΙΑΛΟΥ ΚΑΙ ΠΑΡΑΛΙΑΣ ΤΟΥ ΑΡΘΡΟΥ 3 ΤΟΥ Ν.2971/2001(Φ.Ε.Κ. 285Α/19-12-2001)
Η ΕΠΙΤΡΟΠΗ
Ο ΠΡΟΕΔΡΟΣ
ΤΑ ΜΕΛΗ
1. Ο ΠΡΟΣΤΑΜΕΝΟΣ Κ.Υ.
2. Ο ΜΗΧΑΝΙΚΟΣ
ΑΕΡΟΦΩΤΟΓΡΑΦΙΑ ΑΠΟ GOOGLE EARTH ΜΕ ΣΗΜΕΙΩΜΕΝΗ ΤΗΝ ΥΠΟ ΕΞΕΤΑΣΗ ΠΕΡΙΟΧΗ
ΟΙ ΟΡΟΓΡΑΜΜΕΣ ΑΙΤΙΑΛΟΥ & ΠΑΡΑΛΙΑΣ, ΠΡΟ ΙΔΙΟΚΤΗΣΙΑΣ ΤΟΥ ΞΕΝΟΔΟΧΕΙΑΚΟΥ ΣΥΓΚΡΟΤΗΜΑΤΟΣ PALMARIVA, ΠΡΟΗΝ ΕΡΕΤΡΙΑ BEACH, HOTEL BUNGALOWS A.E., ΣΤΗΝ ΕΡΕΤΡΙΑ, ΚΑΘΟΡΙΣΤΗΚΑΝ ΜΕ ΤΗΝ 33586/23-9-1969/ ΑΠΟΦΑΣΗ ΝΟΜΑΡΧΗ ΕΥΒΟΙΑΣ.

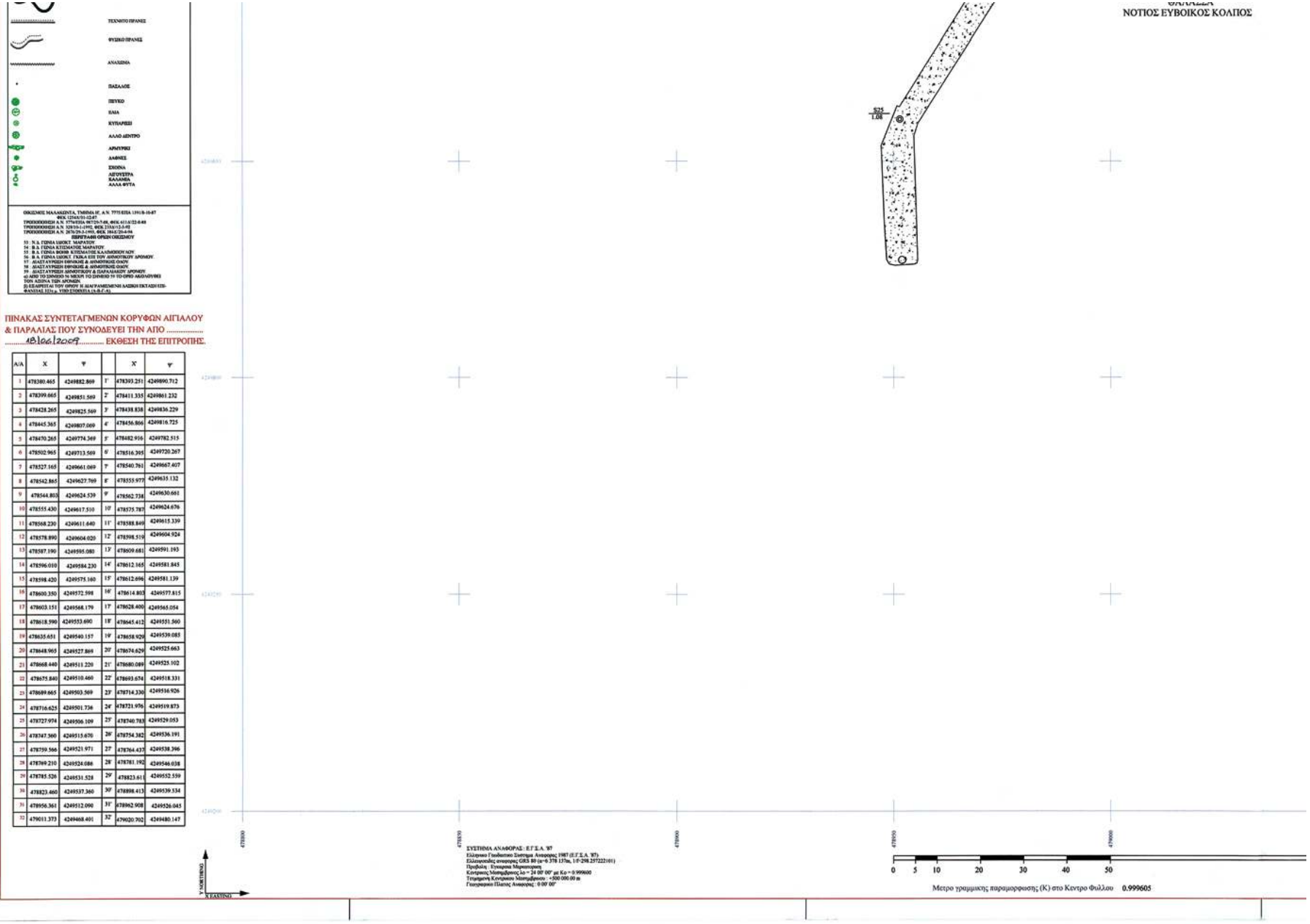

Α/Α	X	Y		X'	Y'
1	478380.465	4249882.869	1'	478393.251	4249890.712
2	478399.665	4249851.569	2'	478411.335	4249861.232
3	478428.265	4249825.569	3'	478438.838	4249836.229
4	478445.365	4249807.069	4'	478456.866	4249816.725
5	478470.265	4249774.369	5'	478482.916	4249782.515
6	478502.965	4249713.569	6'	478516.395	4249720.267
7	478527.165	4249661.069	7'	478540.761	4249667.407
8	478542.865	4249627.769	8'	478555.977	4249635.132
9	478544.803	4249624.539	9'	478562.738	4249630.661
10	478555.430	4249617.510	10'	478575.787	4249624.676
11	478568.230	4249611.640	11'	478588.849	4249615.339
12	478578.890	4249604.020	12'	478598.519	4249604.924
13	478587.190	4249595.080	13'	478609.681	4249591.193
14	478596.010	4249584.230	14'	478612.165	4249581.845
15	478598.420	4249575.160	15'	478612.696	4249581.139
16	478600.350	4249572.598	16'	478614.803	4249577.815
17	478603.151	4249568.179	17'	478628.400	4249565.054
18	478618.590	4249553.690	18'	478645.412	4249551.560
19	478635.651	4249540.157	19'	478658.929	4249539.085
20	478648.965	4249527.869	20'	478674.629	4249525.663
21	478668.440	4249511.220	21'	478680.089	4249525.102
22	478675.840	4249510.460	22'	478693.674	4249518.331
23	478689.665	4249503.569	23'	478714.330	4249516.926
24	478716.625	4249501.736	24'	478721.976	4249519.873
25	478727.974	4249506.109	25'	478740.783	4249529.053
26	478747.500	4249515.676	26'	478754.382	4249536.191
27	478759.566	4249521.971	27'	478764.437	4249538.396
28	478769.210	4249524.086	28'	478781.192	4249546.038
29	478785.526	4249531.528	29'	478823.611	4249552.559
30	478823.460	4249537.360	30'	478898.413	4249539.534
31	478950.361	4249512.090	31'	478962.908	4249526.045
32	479011.373	4249468.401	32'	479020.702	4249480.147



ΑΠΟ ΤΟ ΕΘΝΙΚΟ ΤΥΠΟΓΡΑΦΕΙΟ
ΚΑΠΟΔΙΣΤΡΙΟΥ 34 * ΑΘΗΝΑ 104 32 * ΤΗΛ. 210 52 79 000 * FAX 210 52 21 004
ΗΛΕΚΤΡΟΝΙΚΗ ΔΙΕΥΘΥΝΣΗ: http://www.et.gr – e-mail: webmaster.et@et.gr