



04000302801030008



ΕΦΗΜΕΡΙΣ ΤΗΣ ΚΥΒΕΡΝΗΣΕΩΣ

ΤΗΣ ΕΛΛΗΝΙΚΗΣ ΔΗΜΟΚΡΑΤΙΑΣ

ΤΕΥΧΟΣ ΤΕΤΑΡΤΟ

Αρ. Φύλλου 30

28 Ιανουαρίου 2003

ΠΕΡΙΕΧΟΜΕΝΑ

ΑΠΟΦΑΣΕΙΣ

- Τροποποίηση ρυμοτομικού σχεδίου Λάρισας στα Ο.Τ. 493, 492Α και 492Β (επιβολή προκηπίου στην οδό Παλαιολόγου και δημιουργία πεζόδρομου). 1
- Καθορισμός γραμμής δόμησης στον οικισμό «Αρχάγγελος» του Δ.Δ. Δαιμονιάς του Δήμου Ασωπού του Νομού Λακωνίας. 2
- Κήρυξη ως αναδασωτέας δημόσιας δασικού χαρακτήρα έκτασης στη θέση «Καγκέλια» Δ.Δ. Καστανιάς του Δήμου Προυσσού της Νομαρχίας Ευρυτανίας. 3

ΑΠΟΦΑΣΕΙΣ

- Αριθ. 6937/02 (1)
Τροποποίηση ρυμοτομικού σχεδίου Λάρισας στα Ο.Τ. 493, 492Α και 492Β (επιβολή προκηπίου στην οδό Παλαιολόγου και δημιουργία πεζόδρομου).

Ο ΝΟΜΑΡΧΗΣ ΛΑΡΙΣΑΣ

Έχοντας υπόψη:

1. Τις διατάξεις του άρθρου 3 και 70 του Ν.Δ. της 17-7-1923 (ΦΕΚ 228/Α) «Περί σχεδίων πόλεων κ.λπ.», όπως τροποποιήθηκε και συμπληρώθηκε μεταγενέστερα.
2. Τις διατάξεις των άρθρων 152, 154 του Π.Δ. της 14/27-7-1999 «Κώδικας βασικής Πολεοδομικής Νομοθεσίας» (ΦΕΚ 580/Δ'/99).
3. Τις διατάξεις του άρθρου 29 του Ν. 2831/2000 (ΦΕΚ 140/Α') «περί τροποποίησης των διατάξεων του Ν. 1577/58 "Γενικός Οικοδομικός Κανονισμός" και άλλες Πολεοδομικές διατάξεις», όπως αντικαταστάθηκαν με το άρθρο 10 του Ν. 3044/2002 (ΦΕΚ 197/Α') «Μεταφορά συντελεστή δόμησης κ.λπ.».
4. Τις διατάξεις του Ν. 2218/94 «Ίδρυση Νομαρχιακής αυτοδιοίκησης κ.λπ.» (ΦΕΚ 90/Α'), όπως τροποποιήθηκαν

και συμπληρώθηκαν με τον Ν. 2242/94 «Συμπλήρωση διατάξεων για τη Νομαρχιακή Αυτοδιοίκηση κ.λπ.».

5. Την 811/89 απόφαση Νομάρχη Λάρισας περί αναθεώρησης του ρυμοτομικού σχεδίου Λάρισας (ΦΕΚ 183/Δ'/30-3-89).

6. Τις αποφάσεις του Δημοτικού Συμβουλίου Λάρισας 92/2002 και 683/2002.

7. Την αριθ. 27 πράξη του Συμβουλίου Χωροταξίας, Οικισμού και Περιβάλλοντος Ν. Λάρισας (Συνεδρία 7/12-12-2002).

8. Το γεγονός ότι από τις κανονιστικές διατάξεις αυτής της απόφασης δεν προκαλείται δαπάνη σε βάρος του Κρατικού Προϋπολογισμού και του ΟΤΑ.

Και επειδή:

α) Στο Ο.Τ. 493 με την αναθεώρηση του σχεδίου καταργήθηκε το προκήπιο πλάτους 4.0 μ. που είχε επιβληθεί με το σχέδιο του 1947 και είχε υλοποιηθεί στο μεγαλύτερο τμήμα του.

β) Στην περίπτωση που σε ένα Ο.Τ. συνυπάρχουν κοινόχρηστοι χώροι και ιδιωτικοί οικοδομήσιμοι χώροι, πρέπει κατά κανόνα να ξεχωρίζουν οι χώροι αυτοί με ένα πεζόδρομο μικρού έστω πλάτους.

γ) Στο Ο.Τ. 493 υφίσταται αδιέξοδος πάροδος από πολλά χρόνια και διευκολύνει την προσπέλαση στο παραπάνω τετράγωνο, αποφασίζουμε:

Εγκρίνουμε την τροποποίηση του ρυμοτομικού σχεδίου Λάρισας με την επιβολή προκηπίου πλάτους 4.0 μ. στο Ο.Τ. 493, τη δημιουργία πεζόδρομου πλάτους 2.0 μ. μεταξύ των Ο.Τ. 493, 492Α, 492Β και του Χώρου Πλατείας 493Α και έγκριση αδιεξόδου παρόδου στο Ο.Τ. 493.

Η ισχύς της απόφασης αυτής αρχίζει από την δημοσίευσή της στην Εφημερίδα της Κυβερνήσεως.

Η απόφαση αυτή με το συνημμένο σχεδιάγραμμα να δημοσιευθεί στην Εφημερίδα της Κυβερνήσεως.

Λάρισα, 9 Ιανουαρίου 2003

Ο Νομάρχης
ΛΟΥΚΑΣ ΚΑΤΣΑΡΟΣ

ΕΛΛΗΝΙΚΗ ΔΗΜΟΚΡΑΤΙΑ
ΠΕΡΙΦΕΡΕΙΑ ΘΕΣΣΑΛΙΑΣ
ΝΟΜΟΣ ΛΑΡΙΣΑΣ
Δ/ΝΣΗ ΑΥΤΟΔΙΟΙΚΗΣΗΣ ΚΑΙ
ΑΠΟΚΕΝΤΡΩΣΗΣ

ΔΗΜΟΣ ΛΑΡΙΣΑΣ
ΙΓΝΟΣ ΔΡΑΓΟΥΜΗ 1
Τ.Θ. : 1259 / ΤΚ 411 10 ΛΑΡΙΣΑ
ΔΙΕΥΘΥΝΣΗ: ΠΟΛΕΟΔΟΜΙΑΣ
ΤΥΠΟΣ: ΣΧΕΔΙΟΥ ΠΟΛΗΣ

ΤΟΠΟΓΡΑΦΙΚΟ ΔΙΑΓΡΑΜΜΑ
ΤΡΟΠΟΠΟΙΗΣΗ ΣΧΕΔΙΟΥ ΠΟΛΗΣ ΛΑΡΙΣΑΣ
Ο.Τ. 493, 492Α, 492Β Π.Π.Ν. 12.02
ΣΥΝΟΚΙΣΜΟΣ ΣΤΑΘ. Μ.Θ.Υ.
ΘΕΜΑ: Α) Έγκριση πρακτικού Α.ο.α.κ. στο
Ο.Τ. 493 επί της οδού Παλαιόφρονος.
β) Έγκριση αδειασμού παρκοῦ κερκιδιένης οδού
του Ο.Τ. 492 και παραρτημάτων αυτής υπ' αριθμόν
πρωτόκολλου 15.1.19.2002
γ) Προβλεπόμενα μέτρα για την οδού Α.ο.α.κ. 15.1.19.2002
δ) Έγκριση μετρήσεων πλακών οδού κερκιδιένης
του Ο.Τ. 493 με τοῦ Ο.Τ. 492Α με τοῦ Ο.Τ. 492Β
Το παρόν συνοδεύεται με τοῦ Ο.Τ. 493 / 12.02
απογραφή κερκιδιένης οδού Λαρίσης

504
ΥΠΟΥΡΧΕΙΟ ΚΡΑΤΙΣΤΙΚΩΝ
ΚΑΙ ΚΕΡΑΜΑΤΩΝ ΚΑΙ ΛΑΤΕΙΝ
ΤΕΧΝΕΣ
ΠΡΑΞΗ 211212.2002
Έγκριση
Απόφαση - αριθμ. 15.1.19.2002
αποφασισμένη από το Δ.Σ. της Δ.Α. Λαρίσης
Τημερίο 15.1.19.2002

Συνεδρίαση 6857/13
Απόφαση Κερκιδιένης οδού
15.1.19.2002
Απόφαση Α.ο.α.κ. 15.1.19.2002
Απόφαση μετρήσεων 15.1.19.2002

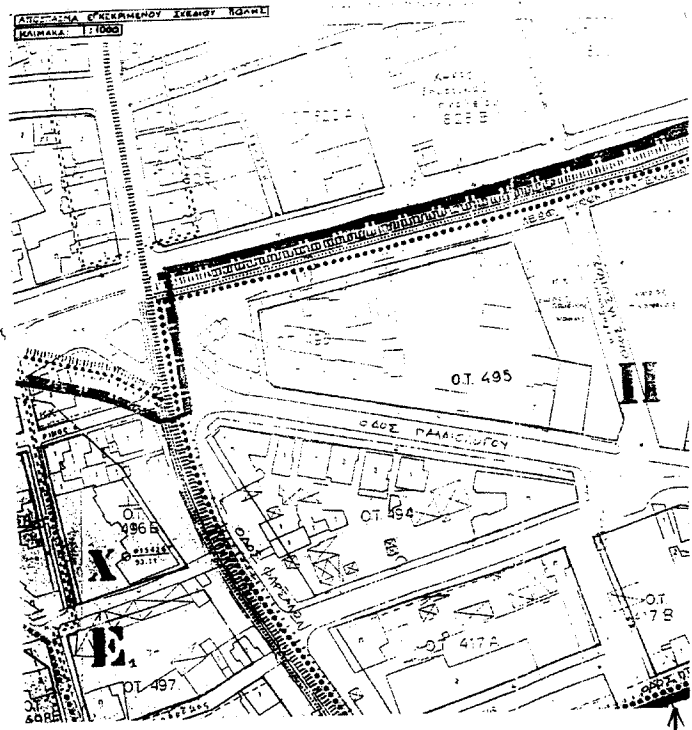
Λαρίσα 15.1.2002

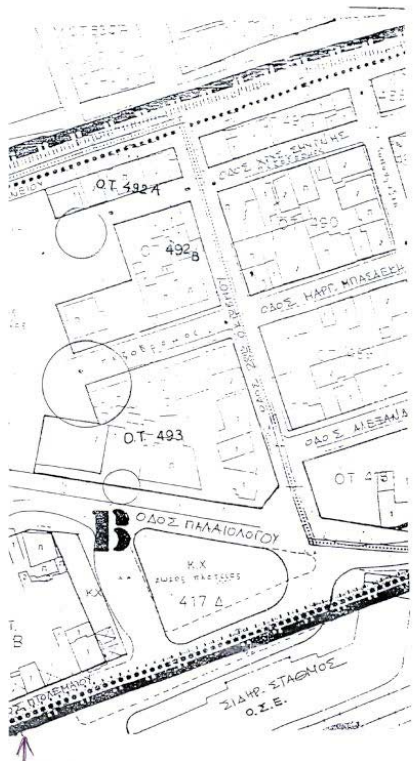
Η ΠΡΟΤΑΜΕΝΗ
ΤΥΠΕΜΑΤΟΣ ΣΧΕΔΙΟΥ
ΠΟΛΗΣ

ΝΟΜΑΡΧΕΥΣΗ
Αποφασισμένη με τοῦ Ο.Τ. 493 / 12.02

ΕΛΛΗΝΙΚΗ ΔΗΜΟΚΡΑΤΙΑ
ΠΕΡΙΦΕΡΕΙΑ ΘΕΣΣΑΛΙΑΣ
ΝΟΜΟΣ ΛΑΡΙΣΑΣ
Δ/ΝΣΗ ΑΥΤΟΔΙΟΙΚΗΣΗΣ ΚΑΙ
ΑΠΟΚΕΝΤΡΩΣΗΣ

ΓΕΝΙΚΗ ΔΙΕΥΘΥΝΣΗ
ΠΟΛΕΟΔΟΜΙΑΣ
Απόφαση 15.1.19.2002
Αποφασισμένη από το Δ.Σ. της Δ.Α. Λαρίσης





Αριθ. 3295

(2)

Καθορισμός γραμμής δόμησης στον οικισμό «Αρχάγγελος» του Δ.Δ. Δαιμονιάς του Δήμου Ασωπού του Νομού Λακωνίας.

Ο ΓΕΝΙΚΟΣ ΓΡΑΜΜΑΤΕΑΣ ΠΕΡΙΦΕΡΕΙΑΣ
ΠΕΛΟΠΟΝΝΗΣΟΥ

Έχοντας υπόψη:

1. Τον Ν. 2503/97 (ΦΕΚ 107/Α') «Διοίκηση, οργάνωση, στελέχωση Περιφέρειας...».
2. Τον Ν. 2647/22-10-98 (ΦΕΚ 237/Α').
3. Την 75724/1151/30-12-83 υπουργική απόφαση (ΦΕΚ 767/Β'), όπως τροποποιήθηκε με την 81960/2578/89 υπουργική απόφαση (ΦΕΚ 897/Β').
4. Τον Ν. 2831/2000 άρθρο 29 (ΦΕΚ 140/Α') «Τροποποίηση των διατάξεων του Ν. 1577/85 και άλλες πολεοδομικές διατάξεις».
5. Τον Ν. 3044/2002 (ΦΕΚ 197/Α') «Μεταφορά του συντελεστή δόμησης και άλλες πολεοδομικές ρυθμίσεις».
6. Τον Ν. 2971/2001 (ΦΕΚ 285/Α') «περί αιγιαλού και παραλίας».
7. Τις 2489/ΠΕ/25-1-2000, 547/7-3-2001, 3682/21-12-2001 και 1616/6-6-2002 αποφάσεις Γ.Γ. Περιφέρειας Πελοποννήσου για συγκρότηση Περιφερειακού Σ.Χ.Ο.Π. στη Δ/ση ΠΕ.ΧΩ. Πελοποννήσου.
8. Τις διατάξεις του Π.Δ. /24-4-85 (ΦΕΚ 181/Δ'/3-5-85) «περί τρόπου καθορισμού ορίων οικισμών της χώρας μέχρι 2.000 κατοίκους, κατηγορίες αυτών και καθορισμός όρων και περιορισμών δόμησης των».
9. Την Π-1772/1-6-93 απόφαση του Νομάρχη Λακωνίας για την κατηγοριοποίηση και τον καθορισμό των ορίων του οικισμού «Αρχάγγελος» του Δ.Δ. Δαιμονιάς του Δήμου Ασωπού του Νομού Λακωνίας με καθορισμό των όρων και περιορισμών δόμησης.
10. Το 3496/17-8-95 συμβόλαιο αποδοχής κληρονομιάς και το 3497/17-8-95 συμβόλαιο περιουσιακής παροχής.

11. Την 93/2002 απόφαση του Δημοτικού Συμβουλίου του Δήμου Ασωπού.

12. Την 1548/9-10-02 εισήγηση της Νομαρχιακής Αυτοδιοίκησης Λακωνίας Δ/σης Τ.Υ. Πολ. Χωρ. & Περ.

13. Την 239/19-2-2002 ανακοίνωση της Δ/σης Δασών του Δασαρχείου Μολάων.

14. Το Πρακτικό 11/19-12-2002 θέμα 5ο του Περιφερειακού Σ.Χ.Ο.Π., αποφασίζουμε:

Εγκρίνουμε τον καθορισμό της γραμμής δόμησης στην ιδιοκτησία της Κοκκινοπούλου Άννας στον οικισμό «Αρχάγγελος» του Δ.Δ. Δαιμονιάς του Δήμου Ασωπού του Νομού Λακωνίας, όπως αυτή αποτυπώνεται στο συνημμένο σε κλίμακα 1:200 θεωρημένο τοπογραφικό διάγραμμα και συγκεκριμένα την γραμμή που καθορίζεται από τα σημεία Α, Α' και Α'' και ευρίσκεται σε παράλληλη απόσταση 10,50 μέτρων από την εκτιμώμενη γραμμή αιγιαλού που ορίζεται από τα σημεία Ι, Θ και Η καθόσον τηρούνται οι προϋποθέσεις των διατάξεων του άρθρου 6 παρ. 7β του από 24.4.1985 Π. Δ/γματος, όπως τροποποιήθηκε και ισχύει.

Με την παρούσα δεν προκαλείται δαπάνη σε βάρος του κρατικού προϋπολογισμού ή του προϋπολογισμού του οικείου Ο.Τ.Α.

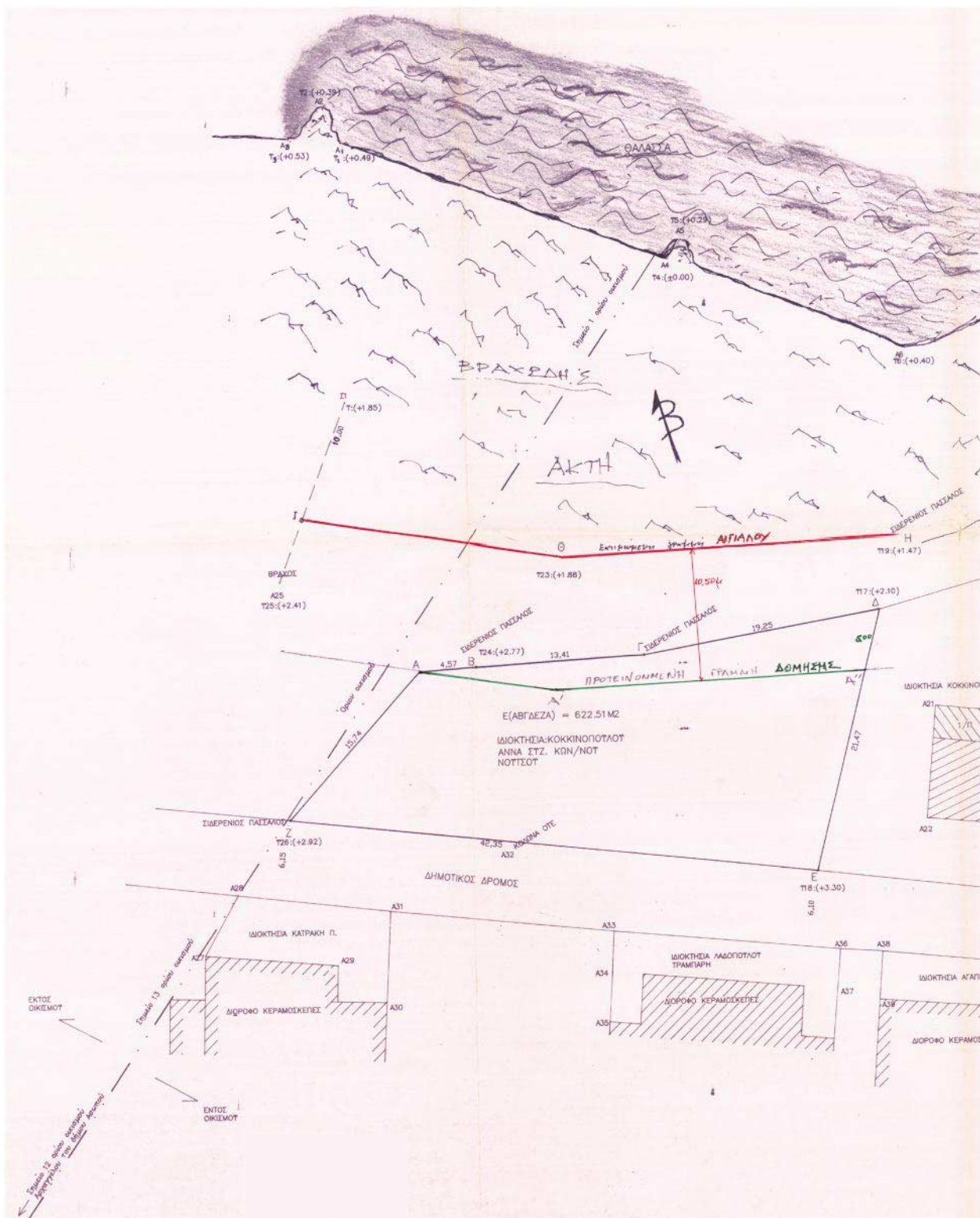
Κατά της απόφασης αυτής επιτρέπονται προσφυγές στον Υπουργό Περιβάλλοντος, Χωροταξίας και Δημοσίων Έργων μέσα σε 30 ημέρες από την ημερομηνία δημοσίευσής της.

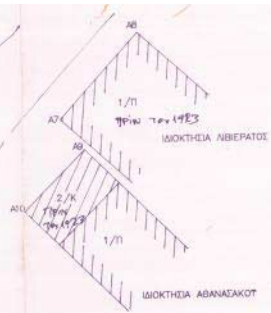
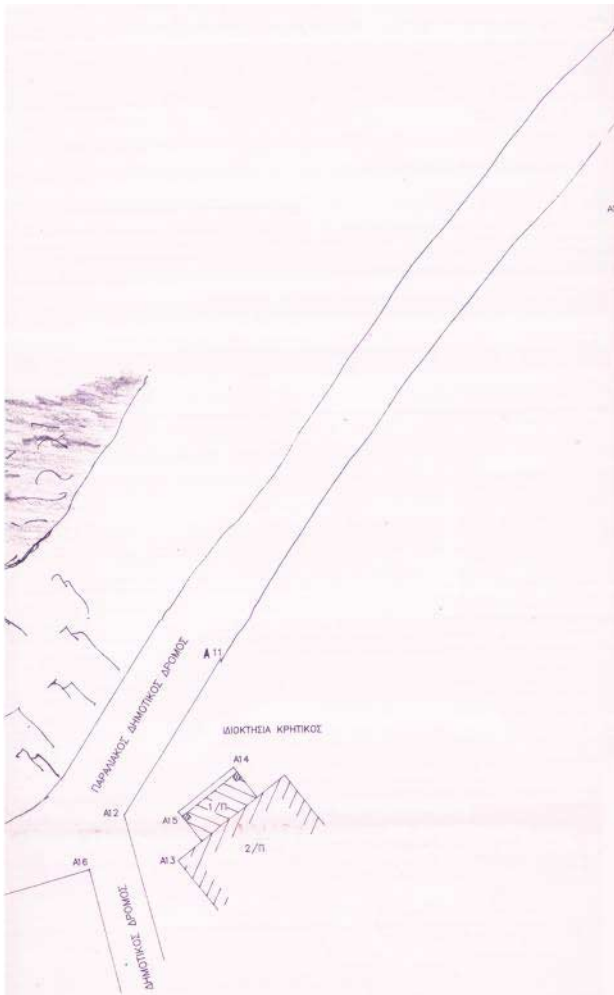
Η παρούσα απόφαση δεν τεκμηριώνει με οποιοδήποτε τρόπο δικαιώματα ιδιοκτησίας.

Η απόφαση αυτή μαζί με το συνημμένο τοπογραφικό διάγραμμα να δημοσιευθεί στην Εφημερίδα της Κυβερνήσεως.

Τρίπολη, 23 Δεκεμβρίου 2002

Ο Γενικός Γραμματέας Περιφέρειας
ΑΝΤΩΝΗΣ ΜΑΤΣΙΓΚΟΣ





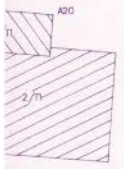
Συνοδεύει την Γωφ.δ. 11/14-12-02
Θέμα 5^ο πεζύχηση

Ε. ΠΡΟΣΒΟΥΣ
ΚΥΜΠΕΡΙΟΣ ΚΩΝΣΤΑΣ
ΠΡΩΤΟΚΟΙΝΟΣ ΜΕ Α' Β'



Το παρόν συνοδεύει την
αριθ. 3295/02 απόφαση
του Γραφ. Περιφέρειας Πελοπον-
νήσου
Ο Γ.Ε.Π.Π.
Αντώνης Ματθαιόπουλος

ΜΟΝΟΠΛΑΤΕΣ ΤΖΙΝΗΣ



ΥΠΟΜΝΗΜΑ

- Εκτιμώμενη χραμμή Αι. διαλάου
- Προτεινόμενη χραμμή δάμψσης

Π.Δ. ΤΗΣ 24.4/3.5.1985 (Φ.Ε.Κ. 181/Δ')
Αρ.6 Παρ. 7ε.

ΕΘΝΙΚΟ ΓΥΠΟΓΡΑΦΕΙΟ
Για τεχνικούς λόγους στο σχεδιάγραμμα
έγινε σμίκρυνση κατά ποσοστό 40%



ΤΕΧΝΙΚΟ ΓΡΑΦΕΙΟ
Χρίστος Τσατσαράνης : πολιτικός μηχανικός
Γιάννης Γιουναλάκης : τεχνικός πολιτ. μηχανικός
Μολάοι τηλ & fax 0732-23088
0732-22210

τοπογραφικό διάγραμμα

ιδιοκτήτης : ΑΝΝΑ Γ. ΚΟΚΚΙΝΟΠΟΥΛΟΥ ΣΥΖ. ΚΩΝΣΤΑΝΟΥ ΝΟΥΤΣΟΥ	ΟΡΟΣΙ ΔΟΜΗΣΗΣ ΦΩΚ 713 Δ' (29/6/93)
θέση : ΕΝΤΟΣ ΟΡΙΩΝ ΟΙΚΙΣΜΟΥ ΑΡΧΑΓΓΕΛΟΥ ΤΟΥ ΔΗΜΟΥ ΑΣΙΠΟΥ	απόσταση κατά κανόνα : 500 μ ² μέγιστο θύρος : 7.50μ + 2.00 μ (στάση) κλίση : 70%
κλίμακα : 1 : 200	Δόμηση : Τα κτίρια 100μ ² έστιασε Σ.Δ. : 1.60 Τα διαγράμνα 100μ ² έστιασε Σ.Δ. : 0.80 Τα κτίρια 100μ ² έστιασε Σ.Δ. : 0.60 Τα υπόλοιπα έστιασε Σ.Δ. : 0.40
εμβαδόν : Ε(ΑΒΓΔΕΖΑ) = 622,51 μ ²	Πλάτος οικοπέδου : 2.50 μ ή 0.00 μ Πρόσκαμο : 12.00 μ Μακ. όδηση 400 μ ² (Φ.Ε.Κ. 181 Δ')
χρόνος μελέτης : 1/2002	Μακ. κλίση 400 μ ² (Φ.Ε.Κ. 181 Δ')
αριθμός σχεδίου : T1	Απόσταση από μη καθορισμένο οικόπεδο 50μ. Οι διάφορες οικοδομές με στάση - υποχρεωτικά έχουν κωδικό - όρη περιμετρικοί οδοί - Ε.Π.Α.Ε
παρατήρηση : τα όρια υποδείχθηκαν από την ιδιοκτήτρια.	ΔΗΛΩΣΗ 651/77
σφραγίδα - υπογραφή	Στο παρόν συνοδεύει την αριθ. 93/2002 απόφαση του Δημοτικού Συμβουλίου Δήμου Ακωνών. 25.5.2002
ΙΩΑΝΝΗΣ Π. ΓΟΥΝΑΛΑΚΗΣ ΤΕΧΝΟΛΟΓΟΣ ΠΕΔΑΓΩΓΟΣ ΜΗΧΑΝΙΚΟΣ ΠΤ. ΧΑΛΚΙΔΑΣ, ΠΕΡΙΜΕΛΙΑ (ΑΡ. Π. Ε. Π. 101) ΕΔΡΑ : ΜΟΛΑΟΙ 2 (0732) 23088 & 22210 ΚΑΤ. ΑΡΧΙΤΕΚΤΟΝΟΣ 509 ΜΟΛΑΟΙ	Αντώνης Ματθαιόπουλος

Αριθ. 3091

(3)

Κήρυξη ως αναδασωτέας δημόσιας δασικού χαρακτήρα έκτασης στη θέση «Καγκέλια» Δ.Δ. Καστανιάς του Δήμου Προυσσού της Νομαρχίας Ευρυτανίας.

Ο ΓΕΝΙΚΟΣ ΓΡΑΜΜΑΤΕΑΣ ΠΕΡΙΦΕΡΕΙΑΣ
ΣΤΕΡΕΑΣ ΕΛΛΑΔΑΣ

Έχοντας υπόψη:

1. Τις διατάξεις:

α) Των άρθρων 24 παρ. 1 και 117 παρ. 3 του Συντάγματος της Χώρας.

β) Των άρθρων 200, 201, 203, 204, και 205 του Ν.Δ. 86/1969 (ΦΕΚ 7/Α'/18-1-1969) «περί Δασικού Κώδικα».

γ) Των άρθρων 37, 38, 39, 40, 41, 42, 43, 44 και 79 του Ν. 998/79 (ΦΕΚ 289/Α'/29-12-1979) «περί προστασίας των δασών και των δασικών εν γένει εκτάσεων της Χώρας», καθώς και του άρθρου 70 παρ. 3, όπως συμπληρώθηκε με το άρθρο 12 παρ. 2 του Ν. 2040/92 (ΦΕΚ 70/Α'/23-4-98) «περί ρύθμισης θεμάτων Υπουργείου Γεωργίας κ.τ.λ.».

δ) Του Ν. 3200/1955 «περί διοικητικής αποκεντρώσεως» σε συνδυασμό με τις διατάξεις του Ν.Δ. 532/1970 (ΦΕΚ 103/Α'/1970) «περί συμπληρώσεως των διατάξεων διοικητικής αποκεντρώσεως», σε συνδυασμό με τις διατάξεις του Β.Δ. 709/5-11-1970 (ΦΕΚ 235/Α'/1970) «περί καθορισμού των διατηρούμενων αρμοδιοτήτων κ.τ.λ.».

ε) Των άρθρων 4 παρ. 6 και 6 παρ. 7 του Ν. 2240/94 (ΦΕΚ 153/Α'/1994) και άρθρων 14 παρ. 1, 2 και 15 του Ν. 2399/96 (ΦΕΚ 90/Α'/1996).

στ. Του άρθρου 7 του Ν. 2503/97 (ΦΕΚ 107/Α'/30-5-97) «περί Διοίκησης, οργάνωσης, στελέχωσης της Περιφέρειας κ.τ.λ.».

ζ) Των άρθρων 1 παρ. 2, 2 παρ. 7 και 3 παρ. 4 του Ν. 2647/98 (ΦΕΚ 237/Α'/22-10-98) «περί μεταβίβασης αρμοδιοτήτων στις Περιφέρειες».

2. Τις εξής διαταγές του Υπ. Γεωργίας:

α) 160417/1180/9-7-80.

β) 182447/3049/24-9-80.

γ) 141823/24-2-83.

δ) 80300/4928/5-8-91.

3. Την 6747/29-9-97 (ΦΕΚ 242/Β/98) απόφαση Γενικού Γραμματέα Περιφέρειας Στερεάς Ελλάδας «παροχή εξουσιοδότησης για υπογραφή με εντολή Γ.Γ.Π.Σ.Ε. στους προϊσταμένους των Δασικών Υπηρεσιών».

4. Την 8616/19-12-2002 πρόταση του Δασαρχείου Καρπενησίου σχετικά με την κήρυξη ως αναδασωτέας της παρακάτω δασικής έκτασης.

1. Την εκ του Συντάγματος υποχρέωση για την επανεγκατάσταση της δασικής βλάστησης που καταστράφηκε από παράνομη εξόρυξη αδρανών υλικών στις 18-11-2002 από τον Χρήστο Κουτρούμπα, κάτοικο Καστανιάς, και η οποία θα αποκατασταθεί με φυσική αναγέννηση ή με πρόγραμμα τεχνητής αναδάσωσης σύμφωνα με τις εκάστοτε ισχύουσες διατάξεις, αποφασίζουμε:

Κηρύσσουμε ως αναδασωτέα, με σκοπό την προστασία για την επανεγκατάσταση της δασικής βλάστησης, δημόσια δασικού χαρακτήρα έκταση εμβαδού 290,41 τ.μ. που καταστράφηκε από παράνομη εξόρυξη αδρανών υλικών στις 18.11.2002.

Η έκταση αυτή βρίσκεται στην θέση «Καγκέλια» Δ.Δ. Καστανιάς του Δήμου Προυσσού του Νομού Ευρυτανίας.

Στο από 19-12-2002 τοπογραφικό διάγραμμα με κλίμακα 1:500, το οποίο αποτελεί αναπόσπαστο μέρος της απόφασης αυτής, η εν λόγω έκταση φαίνεται με τα στοιχεία Α-Β-Γ-Δ-Ε-Ζ-Α και με όρια:

Ανατολικά: Με Δημόσια έκταση δασικού χαρακτήρα.

Δυτικά: Με Δημόσια έκταση δασικού χαρακτήρα.

Βόρεια: Με Δημόσια έκταση δασικού χαρακτήρα.

Νότια: Με Δημόσια έκταση δασικού χαρακτήρα.

Η απόφαση αυτή να δημοσιευθεί στην Εφημερίδα της Κυβερνήσεως.

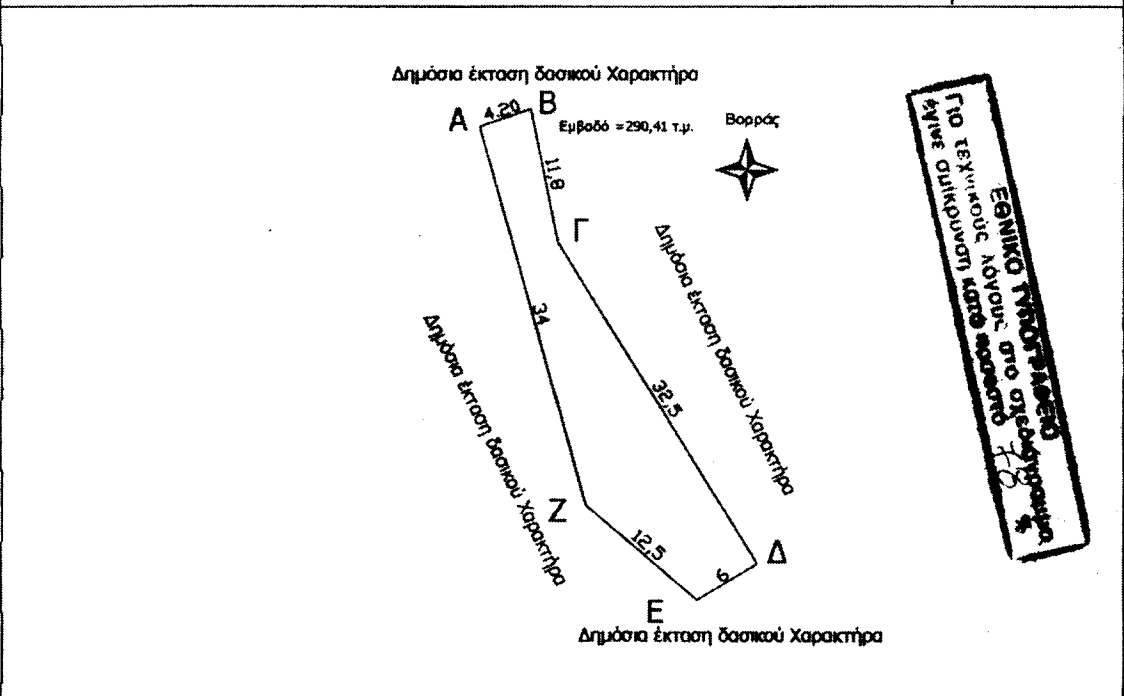
Καρπενήσι, 8 Ιανουαρίου 2003

Με εντολή Γενικού Γραμματέα Περιφέρειας
Ο Διευθυντής Δασών Ευρυτανίας
ΓΙΩΡΓΟΣ ΚΑΡΑΓΕΩΡΓΟΣ

ΤΟΠΟΓΡΑΦΙΚΟ ΔΙΑΓΡΑΜΜΑ

Αναδασωτέας Δημόσιας Έκτασης Δασικού Χαρακτήρα Εμβαδού 290,41 τ.μ. στη Θέση "Καγκέλια"
 Δημοτικού Διαμερίσματος Καστανιάς του Δήμου Προυσού που καταλήφθηκε παράνομα από τον
 Κουτρούμπα Χρήστου του Χαρ. κατοίκου Καστανιάς-Προυσού.

Κλίμακα 1 : 500







ΑΠΟΣΠΑΣΜΑ ΔΑΣΟΠΟΝΙΚΟΥ ΧΑΡΤΗ
ΔΗΜΟΣΙΩΝ ΔΑΣΩΝ ΔΗΜΟΥ ΠΡΟΥΣΟΥ

ΚΛΙΜΑΚΑ 1 : 20.000

ΥΠΟΜΝΗΜΑ

*	Έκταση που καταλήφθηκε
	Εμβαδόν 290,41 τ.μ.
	Δασική Θέση "Καγκέλια"
—	Όρια Συστάδων
—	Όρια Τμημάτων
	Υπάρχον Οδικό Δίκτυο

Ανήκει στην <u>3021/8.1.03</u>			
απόφαση	ΘΕΩΡΗΘΗΚΕ		
Διευθυντού Δασών Ευρυτανίας	Καρπενήσι 28/1/03	Καρπενήσι 19-12-2002	
Με Δ.Γ.Π.Στ.Ε	Διευθυντή Δασών Ευρυτανίας	Δασάρχη Καρπενησίου	Καρπενήσι 19-12-2002
Ο Διευθυντής Δασών Ευρυτανίας	Ο Διευθυντής Δασών Ευρυτανίας	Ο Δασάρχης Καρπενησίου	Η Συντάκτρια
			
Γιώργος Καραγεώργος Δασολόγος	Γιώργος Καραγεώργος Δασολόγος	Ιωάννα Μητρολιά Δασοπόνος	Ιωάννα Μητρολιά Δασοπόνος