Signature Not Verified
Digitally signed by Theodoros Moumouris
Date: 2012.05.16 10:39:55 EEST
Reason: Signed PDF (embedded)
Location: Athens, Ethniko Typografio

ΕΦΗΜΕΡΙΣ ΤΗΣ ΚΥΒΕΡΝΗΣΕΩΣ

ΤΗΣ ΕΛΛΗΝΙΚΗΣ ΔΗΜΟΚΡΑΤΙΑΣ

ΤΕΥΧΟΣ ΤΕΤΑΡΤΟ **Αρ. Φύλλου 297**

15 Μαΐου 2012

ΠΕΡΙΕΧΟΜΕΝΑ

ΑΠΟΦΑΣΕΙΣ

Κήρυξη ως αναδασωτέας εκτάσεως 7.593 τμ στη θέση «Νεοχώρι», του δημόσιου δάσους Κερασιάς, του Δήμου Έδεσσας, της ΠΕ Πέλλας. 1

Καθορισμός ορίων Αιγιαλού - Παραλίας στον οικισμό Μαραθιά του Τ.Δ. Ελικας του Δήμου Μονεμβασιάς του Ν. Λακωνίας. 2

ΑΠΟΦΑΣΕΙΣ

Αριθμ. 1915 (1)

Κήρυξη ως αναδασωτέας εκτάσεως 7.593 τμ στη θέση «Νεοχώρι», του δημόσιου δάσους Κερασιάς, του Δήμου Έδεσσας, της ΠΕ Πέλλας.

Ο ΓΕΝΙΚΟΣ ΓΡΑΜΜΑΤΕΑΣ ΑΠΟΚΕΝΤΡΩΜΕΝΗΣ ΔΙΟΙΚΗΣΗΣ ΜΑΚΕΔΟΝΙΑΣ - ΘΡΑΚΗΣ

Έχοντας υπ' όψη:

1) Την παρ. 1 του άρθρου 24 και την παρ. 3 του άρθρου 117 του Συντάγματος της χώρας.

2) Τις δ/ξεις του Ν.998/79 (ΦΕΚ 289/Α/1979) «Περί προστασίας δασών και δασικών εν γένει εκτάσεων» και ειδικότερα:

α) του αρθ. 41 παρ. 1 και 3

β) του αρθ. 38 παρ. 1

γ) του αρθ. 70, παρ. 3 του Ν. 998/79, όπως προστέθηκε με το αρθρ. 12, του Ν. 2040/92 και αντικαταστάθηκε με το άρθροί § 15 του Ν. 3208/03.

4) Τις δ/γές του Υπ. Γεωργίας:

α) 160417/1180/80, β) 182447/3049/80 γ) 154659/24-5-82

5) Τις διατάξεις του Ν. 3852/2010 (ΦΕΚ 87/Α/2010) «Νέα Αρχιτεκτονική της Αυτοδιοίκησης και της Αποκεντρωμένης Διοίκησης - Πρόγραμμα Καλλικράτης».

6) Την με αριθμό 1425/19-1-2011 (ΦΕΚ 452/Β/22-3-2011) απόφαση του Γενικού Γραμματέα Αποκεντρωμένης Διοίκησης Μακεδονίας - Θράκης για «Εξουσιοδότηση προς υπογραφή "Με εντολή Γενικού Γραμματέα" αποφάσεων, εγγράφων και άλλων πράξεων στον προϊστάμενο Γενικής Διεύθυνσης Δασών και Αγροτικών Υποθέσεων, στον Προϊστάμενο της Διεύθυνσης Συντονισμού και Επιθεώρησης Δασών, στους Προϊστάμενους των Διευθύνσεων Δασών Νομών, στους Προϊσταμένους των Διευθύνσεων Αναδασώσεων, στους Προϊσταμένους των Δασαρχείων, της Γενικής Διεύθυνσης Δασών και Αγροτικών Υποθέσεων της Αποκεντρωμένης Διοίκησης Μακεδονίας - Θράκης.»

7) Την με αρ. 1907/14-2-2012 πρόταση του Δασαρχείου Έδεσσας περί κήρυξης ως αναδασωτέας της αναφερόμενης στο θέμα έκτασης, αποφασίζουμε:

Κηρύσσουμε ως αναδασωτέα, με σκοπό την αποκατάσταση της δασικής βλάστησης με φυσική αναδάσωση, το δάσος, εμβαδού 7.593 τμ, στο οποίο στις 13-2-2012 διαπιστώθηκε ότι εκχερσώθηκε παράνομα. Η έκταση ανήκει στο δημόσιο δάσος Κερασιάς, του Δήμου Έδεσσας και απεικονίζεται στο συνημμένο τοπογραφικό διάγραμμα κλιμ. 1:2000 ενώ η θέση της είναι σημειωμένη σε απόσπασμα φύλλου χάρτη ΓΥΣ «ΑΡΝΙΣΙΑ» κλιμ. 1:50.000, το οποίο αποτελεί αναπόσπαστο μέρος της απόφασης αυτής. Το εμβαδόν της προσδιορίζεται από τα στοιχεία 1, 2, 3 ..., 16, 1 οι συντεταγμένες των οποίων δίδονται στον συνημμένο πίνακα.

Η έκταση συνορεύει:

Βόρεια: Με δάσος

Νότια: Με δάσος

Ανατολικά: Με δάσος

Δυτικά: Με δάσος

Η απόφαση αυτή να δημοσιευθεί στην Εφημερίδα της Κυβερνήσεως.

Έδεσσα, 23 Απριλίου 2012

Με εντολή Γενικού Γραμματέα
Αποκεντρωμένης Διοίκησης
Ο Αναπληρωτής Προϊστάμενος Δ/νσης Δασών Πέλλας
ΑΘΑΝΑΣΙΟΣ ΣΑΜΑΡΑΣ

ΕΛΛΗΝΙΚΗ ΔΗΜΟΚΡΑΤΙΑ
ΑΠ. ΔΙΟΙΚ. ΜΑΚΕΔΟΝΙΑΣ-ΘΡΑΚΗΣ
Δ/ΝΣΗ ΔΑΣΩΝ Π.Ε. ΠΕΛΛΑΣ
ΔΑΣΑΡΧΕΙΟ ΕΔΕΣΣΑΣ

ΤΟΠΟΓΡΑΦΙΚΟ ΔΙΑΓΡΑΜΜΑ

Έκτασης η οποία κηρύσσεται αναδασωτέα, στο Δημόσιο Δάσος Κερασιάς, στην περιφέρια της Δ.κ. Κερασιάς, του Δήμου Έδεσσας

Κλίμακα 1:2.000
Συντεταγμένες ΕΓΣΑ '87



ΠΙΝΑΚΑΣ ΣΤΟΙΧΕΙΩΝ

	ΣΥΝΤΕΤΑΓΜΕΝΕΣ ΕΓΣΑ '87			
α/α	Χ	Ψ	ΑΠΟΣΤΑΣΗ (μ)	
1	329396,00	4528736,00		
2	329387,00	4528715,00	1 - 2	22,85
3	329354,00	4528725,00	2 - 3	34,48
4	329356,48	4528758,67	3 - 4	33,76
5	329342,24	4528774,51	4 - 5	21,30
6	329336,79	4528775,15	5 - 6	5,49
7	329330,32	4528783,93	6 - 7	10,90
8	329344,00	4528788,97	7 - 8	14,58
9	329375,62	4528830,90	8 - 9	52,52
10	329375,62	4528836,03	9 - 10	5,13
11	329379,67	4528839,03	10 - 11	5,03
12	329384,68	4528838,91	11 - 12	5,01
13	329414,68	4528821,71	12 - 13	34,59
14	329423,43	4528810,71	13 - 14	14,05
15	329430,00	4528803,00	14 - 15	10,13
16	329428,00	4528736,00	15 - 16	67,03
1	329396,00	4528736,00	16 - 1	32,00

ΧΑΡΤΗΣ ΠΡΟΣΑΝΑΤΟΛΙΣΜΟΥ
ΚΛΙΜΑΚΑ 1:50.000
φύλλο "ΑΡΝΙΣΣΑ"

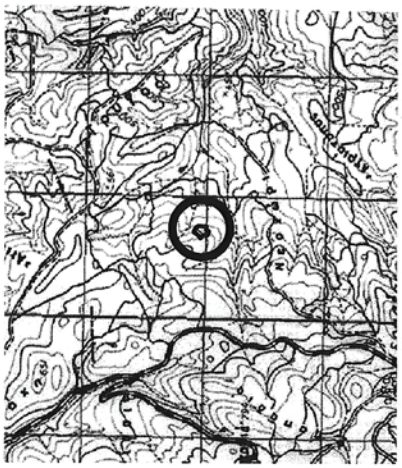

Θέση Αναδασωτέας έκτασης

Υπόμνημα

Αναδασωτέα Έκταση, Εμβαδόν 7,593 στρ.

Συνοδεύει την 1815/23-4-2012 απόφαση

ΘΕΩΡΗΘΗΚΕ
Έδεσσα, 23-4-2012
Ο
ΠΡΟΪΣΤΑΜΕΝΟΣ ΤΗΣ Δ/ΝΣΗΣ ΔΑΣΩΝ ΠΕ ΠΕΛΛΑΣ
ΑΘΑΝΑΣΙΟΣ ΣΑΜΑΡΑΣ
Δασολόγος

Έδεσσα, 13 Φεβρουαρίου 2012
Ο
ΠΡΟΪΣΤΑΜΕΝΗ ΤΟΥ ΔΑΣΑΡΧΕΙΟΥ ΕΔΕΣΣΑΣ
ΑΝΝΑ ΒΛΑΧΟΥ ΣΑΝΙΔΑ
ΔΑΣΟΛΟΓΟΣ

Ο
ΣΥΝΤΑΚΤΗΣ
ΠΕΤΡΟΣ ΣΑΤΖΑΚΗΣ
ΔΑΣΟΠΟΝΟΣ

ΕΘΝΙΚΟ ΤΥΠΟΓΡΑΦΕΙΟ
Για τεχνικούς λόγους στο σχεδιάγραμμα, έγινε σμίκρυνση, κατά ποσοστό 79%

Αριθμ. 22750/4227 (2)

Καθορισμός ορίων Αιγιαλού - Παραλίας στον οικισμό Μαραθιά του Τ.Δ. Ελίκας του Δήμου Μονεμβασιάς του Ν. Λακωνίας.

Ο ΓΕΝΙΚΟΣ ΓΡΑΜΜΑΤΕΑΣ
ΑΠΟΚΕΝΤΡΩΜΕΝΗΣ ΔΙΟΙΚΗΣΗΣ
ΠΕΛΟΠΟΝΝΗΣΟΥ ΔΥΤΙΚΗΣ ΕΛΛΑΔΑΣ ΚΑΙ ΙΟΝΙΟΥ

Έχοντας υπόψη:

1. Τις διατάξεις του Ν. 2503/97 «Διοίκηση, Οργάνωση, Στελέχωση της Περιφέρειας, ρύθμιση θεμάτων για την Τοπική Αυτοδιοίκηση και άλλες διατάξεις», ως ισχύει.

2. Τις διατάξεις του Ν. 3200/55 «περί Διοικητικής Αποκέντρωσης», όπως τροποποιήθηκε και ισχύει.

3. Τις διατάξεις της παρ. 21 του άρθρου 46 του Ν. 3220/2004 (ΦΕΚ 15/Α/28-1-2004) «Μέτρα αναπτυξιακής και κοινωνικής πολιτικής - αντικειμενικοποίηση του φορολογικού ελέγχου και άλλες διατάξεις».

4. Τις διατάξεις του άρθρου 280 του Ν. 3852/2010 (ΦΕΚ 87/Α/7-6-2010) «Νέα Αρχιτεκτονική της Αυτοδιοίκησης και της Αποκεντρωμένης Διοίκησης - Πρόγραμμα Καλλικράτης».

5. Το Π.Δ. 139/2010 (ΦΕΚ 232/Α/27-12-2010) «Οργανισμός της Αποκεντρωμένης Διοίκησης Πελοποννήσου, Δυτ. Ελλάδος και Ιονίου».

6. Τις διατάξεις των άρθρων 3 και 5 του Ν. 2971/2001 (ΦΕΚ 285/Α/19-12-2001) «Περί αιγιαλού και παραλίας», όπως συμπληρώθηκε με τις διατάξεις του άρθρου 113 του Ν. 3879/11 «Περί Δημοσίων Συμβάσεων ... ρύθμιση θεμάτων Εθνικής Άμυνας».

7. Τις διατάξεις του Ν.Δ. 439/70 «Περί συμπληρώσεως των διατάξεων περί αιγιαλού».

8. Το με αρ. 7602/16-10-2003 έγγραφο του Δήμου Βοιών προς την Κτηματική Υπηρεσία Ν. Λακωνίας για τον καθορισμό των ορίων Αιγιαλού - Παραλίας στην θέση Βελανιδιά και Μαραθιά Ελίκας.

9. Το από τον Οκτώβριο του 2003 Τοπογραφικό διάγραμμα του Τοπογράφου Μηχανικού Ιωάννη Γεωργακάκου, σε κλίμακα 1:500 (σε 3 πινακίδες), που έχει ελεγχθεί και θεωρηθεί στις 27-11-2003 από τον Πολιτικό Μηχανικό Παναγιώτη Μπαρμπαγιάννη Προϊστάμενο της ΤΥΔΚ Ν. Λακωνίας, όπως αυτό συμπληρώθηκε και θεωρήθηκε από την Τοπ. Μηχανικό της Κτηματικής Υπηρεσίας Ν. Λακωνίας Περδικογιάννη Ευφροσύνη στις 16-11-2011.

10. Την από 4-2-2004 Έκθεση της Επιτροπής Αιγιαλού -Παραλίας για τον καθορισμό των ορίων του αιγιαλού και παραλίας στην αναφερόμενη στο θέμα περιοχή.

11. Την με αρ. 1191/23-8-2004 ένσταση προς την Κτηματική Υπηρεσία Ν. Λακωνίας των Α. Μαραβέλια κ.λπ. κατά της προαναφερόμενης έκθεσης της Επιτροπής.

12. Το με αρ. Φ.544.5/778/04/Σ.1048/29-7-2004 έγγραφο του ΓΕΝ προς την Κτηματική Υπηρεσία Λακωνίας με τη σύμφωνη γνώμη αυτού για την έκδοση της επικυρωτικής Απόφασης, για τους λόγους που αναφέρονται στο εν λόγω έγγραφο.

13. Την με αρ. 2497/25-8-2009 Διαπιστωτική Πράξη της Δ/νσης ΠΕ.ΧΩ. της Περιφέρειας Πελοποννήσου με θέμα «Προσδιορισμός της νομίμως διαμορφωμένης γραμμής δόμησης στον οικισμό Μαραθιά του Τ.Δ. Ελίκας του Δήμου Βοιών του Ν. Λακωνίας.

14. Την από 10-9-2009 νέα Έκθεση επιτροπής αιγιαλού παραλίας στην εν λόγω περιοχή.

15. Το με αρ. Φ. 544.5/855/10/Σ.6706/1-12-2010 έγγραφο του ΓΕΝ προς την Κτηματική Υπηρεσία Ν. Λακωνίας με το οποίο υποδεικνύονται οι απαραίτητες διορθώσεις που θα πρέπει να γίνουν επί των Τοπογραφικών Διαγραμμάτων.

16. Την με αρ. 3100/2-12-10 ένσταση της Ευστράτιος Παπαδάκη προς την Κτηματική Υπηρεσία Λακωνίας για τους λόγους που αναφέρονται σε αυτή.

17. Το με αρ. Φ. 544.5/80/11/Σ.6792/11-2-2011 έγγραφο του ΓΕΝ προς την Κτηματική Υπηρεσία Λακωνίας, με τη διατύπωση της άποψης για την εξέταση των ενστάσεων από την αρμόδια Επιτροπή.

18. Την με αρ. 585/24-3-2011 ένσταση του Δ. Κουσούλη προς την Κτηματική Υπηρεσία Λακωνίας κατά της από 10-09-2009 Έκθεσης της Επιτροπής Αιγιαλού και παραλίας.

19. Το με αρ. Φ. 544.5/894/11/Σ.7386/22-9-2011 έγγραφο του ΓΕΝ προς τον Δ. Κουσούλη.

20. Το με αρ. 1689/14-9-2011 έγγραφο της Κτηματικής Υπηρεσίας Ν. Λακωνίας προς το Γ.Ε.Ε.Θ.Α

21. Την από 16-11-2011 νέα Έκθεση Επιτροπής αιγιαλού παραλίας για τον καθορισμό των ορίων αιγιαλού παραλίας στον οικισμό Μαραθιά του Τ.Δ. Ελίκας του Δήμου Μονεμβασιάς του Ν. Λακωνίας, στην οποία συζητήθηκε το θέμα των ενστάσεων της Ε. Παπαδάκη και Δ. Κουσούλη, τις οποίες δεν έκανε δεκτές η Επιτροπή γιατί δεν εμπίπτουν στις αρμοδιότητες της.

22. Το με αρ. Φ.119/190989α/Σ5499/20-12-11 έγγραφο του ΓΕΕΘΑ προς την Κτηματική Υπηρεσία Ν. Λακωνίας, σύμφωνα με το οποίο, το ΓΕΕΘΑ, δεν έχει αντίρρηση για τη συνέχιση της διαδικασίας καθορισμού των ορίων αιγιαλού παραλίας στην εν λόγω θέση.

23. Το με αρ. 453/5-3-2012 έγγραφο της Κτηματικής Υπηρεσίας Λακωνίας προς την Αποκεντρωμένη Διοίκηση Πελοποννήσου Δυτ. Ελλάδας και Ιονίου για έκδοση της σχετικής Απόφασης, αποφασίζουμε:

Επικυρώνουμε την από 16-11-11 Έκθεση της Επιτροπής αιγιαλού και παραλίας για τον καθορισμό αιγιαλού παραλίας στον οικισμό Μαραθιά του Τ.Δ. Ελίκας του Δήμου Μονεμβασιάς του Ν. Λακωνίας, καθώς επίσης και το από τον Οκτώβριο του 2003 Τοπογραφικό διάγραμμα του Τοπογράφου Μηχανικού Ιωάννη Γεωργακάκου, σε κλίμακα 1:500 (σε 3 πινακίδες), που έχει ελεγχθεί και θεωρηθεί στις 27-11-2003 από τον Πολιτικό Μηχανικό Παναγιώτη Μπαρμπαγιάννη Προϊστάμενο της ΤΥΔΚ Ν Λακωνίας, όπως αυτό συμπληρώθηκε και θεωρήθηκε από την Τοπ. Μηχανικό της Κτηματικής Υπηρεσίας Ν. Λακωνίας Περδικογιάννη Ευφροσύνη στις 16-11-2011

- Καθορίζουμε την οριογραμμή του αιγιαλού με κόκκινη συνεχή πολυγωνική γραμμή μετά στοιχεία 1-2-3-4-5-....-15-16- ... -54-55.

- Καθορίζουμε την οριογραμμή της παραλίας με συνεχή κίτρινη πολυγωνική γραμμή με τα στοιχεία 1΄-2΄-3΄-α-β-γ-δ-4΄-ε-ζ-η-θ-5΄-ι-κ-λ-μ-6΄-7΄-7΄΄-7-ν-8΄= 8-9΄=9-ο-π-10΄-11΄-12΄-13΄-14΄-15΄-16΄-17΄-18΄-19΄-20΄-21΄-22΄-23΄-24΄-25΄-26΄-ρ΄-ρ-σ΄-σ-τ-υ-φ-χ-28΄,-29΄-30΄-31΄-32΄-33΄-34΄-35΄-36΄-37΄-38΄-39΄-40΄- ... -54΄-55΄, δια παραλλήλου μεταθέσεως της οριογραμμής του αιγιαλού κατά 10 μέτρα, η μέχρι την διαμορφωμένη γραμμή δόμησης, σύμφωνα με την διαπιστωτική πράξη.

Στη ζώνη της παραλίας υπάρχουν κτίσματα.

Η απόφαση αυτή, με την Έκθεση της Επιτροπής καθορισμού ορίων αιγιαλού παραλίας και το Τοπογραφικό Διάγραμμα να δημοσιευθούν στην Εφημερίδα της Κυβερνήσεως.

Πάτρα, 26 Απριλίου 2012

Ο Γενικός Γραμματέας Αποκεντρωμένης Διοίκησης
ΑΝΑΣΤΑΣΙΟΣ ΑΠΟΣΤΟΛΟΠΟΥΛΟΣ

ΕΚΘΕΣΗ ΕΠΙΤΡΟΠΗΣ

Καθορισμός οριογραμμών αιγιαλού - παραλίας του Νόμου 2971/2001 στον οικισμό Μαραθιά του Τ.Δ. Ελίκας του Δήμου Μονεμβασίας του Νομού Λακωνίας.

Οι κάτωθι υπογεγραμμένοι:

1) Ανδριανάκου Βασιλική, αναπλ. Προϊσταμένη της Κτηματικής Υπηρεσίας Νομού Λακωνίας

2) Περδικογιάννη Ευφροσύνη, Τοπ/φος Μηχ/κός, της Κτηματικής Υπηρεσίας Νομού Λακωνίας.

3) Βατίστας Δημήτριος, Λιμενάρχης Λιμεναρχείου Νεάπολης Βοιών (απών, αν και κλήθηκε νομίμως με το αριθ. 2066/10-11-2011 έγγραφο Κ. Υ. Ν. Λακωνίας).

4) Μαζαράκης Γεώργιος, Προϊστάμενος της Πολεοδομίας Δήμου Μονεμβασίας

5) Ο Προϊστάμενος της Δ/νσης ΠΕ.ΧΩ. ΣΧ. Πελ/σου (απών αν και κλήθηκε νομίμως με την αριθ.2066/10-11-2011 έγγραφο της Κ.Υ. Ν. Λακωνίας).

Αποτελούντες την επιτροπή καθορισμού των ορίων αιγιαλού δυνάμει του άρθρου 3, παρ 1, του νόμου 2971/01 όπως έχουν οριστεί με την αριθ. 27222/5679/10-8-2011 απόφαση του Γ. Γ. της Αποκ. Δ/σης Πελ/σου, Δυτ. Ελλάδος και Ιονίου.

Έχοντας υπ' όψιν μετά και από την επιτόπου αυτοψία:

1) Το υπ' αριθ. 7602/16-10-2003 έγγραφο του Δήμου Βοιών για καθορισμό αιγιαλού-παραλίας στη συγκεκριμένη θέση.

2) Το από Οκτώβριος 2003 διάγραμμα του Τοπ/φου Μηχ/κού Ιωάννη Γεωργακάκου, που έχει ελεγχθεί και θεωρηθεί στις 27-11-2003 από τον Πολ. Μηχ/κό Παναγιώτη Μπαρμπαγιάννη, Προϊστάμενο της ΤΥΔΚ Ν Λακωνίας (κλ. 1:500, 3 πινακίδες), όπως αυτό συμπληρώθηκε και θεωρήθηκε από την Τοπ. Μηχ/κό της Κτηματικής Υπηρεσίας Ν. Λακωνίας Περδικογιάννη Ευφροσύνη στις 16-11-2011.

3) Την από 4-2-04 και 10-9-09 εκθέσεις της επιτροπής αιγιαλού - παραλίας.

4) Τα αριθ. 544.5/778/04 /Αρ.Σχεδ.. 1048/29-7-04, 544.5/855/10 Σ.6706/1-12-10 και 544.5/80/11 Σ. 6992/11-2-11 έγγραφα του ΓΕΝ.

5) Την 2497, σχετ. 2299,2167/25/08/09 διαπιστωτική πράξη της Δ/νσης ΠΕ.ΧΩ. της Περιφέρειας Πελοποννήσου.

6) Το άρθρο 5 παρ.9 του Ν.2971/2001.

7) Τις διατάξεις του Ν.2971/2001 και την σχετική δικαστική και διοικητική Νομολογία.

8) Τα στοιχεία καθορισμού αιγιαλού και παραλίας που προβλέπονται από το άρθ. 9 του Ν.2971/2001, και ειδικότερα:

α. Τη γεωμορφολογία του εδάφους για την οποία αναλυτικά αναφέρεται ότι:

1) Η μορφολογία της ακτής συνίσταται από:

i) Βραχώδη πρανή με κατακόρυφες κλίσεις και μεγάλα ύψη στέψης.

ii) Χαλαρά ιζήματα (άμμος, αμμοϊλύς, κροκάλες, χαλίκια, πέτρες), που έχουν προκύψει από την αποσάθρωση-διάβρωση των μητρικών πετρωμάτων της ακτής.

2) Της ακτής συνέχονται εκτάσεις:

i) πεδινές

ii) Με έδαφος γαιώδες.

iii) Εντός και εκτός οικισμού.

v) Δομημένες με αραιή δόμηση ή αδόμητες.

vi) Με χρήση κατοικίας.

3) Το φυσικό όριο βλάστησης συνίσταται από:

α. Χαμηλή ποώδη φυσική βλάστηση (λειχήνες, βρύα, αγριόχορτα).

β. Το γεγονός ότι στην περιοχή δεν εντοπίστηκαν παράκτιοι φυσικοί πόροι.

γ. Τα πορίσματα από την εκτίμηση των μετεωρολογικών στοιχείων της περιοχής, ήτοι το γεγονός ότι η περιοχή προσβάλλεται από ισχυρούς ανέμους, έντασης 7-10 Β, κυρίως από ΝΔ, Ν.

δ. Τη μορφολογία του πυθμένα, ο οποίος συνίσταται από βραχώδη ανώμαλη σύσταση με υφάλους και ξέρες κοντά στην ακτή, πράγμα που συνεπάγεται τη θραύση του κύματος και την εκτόνωση της ενέργειας του σε μεγάλη απόσταση από την ακτογραμμή, και άρα μικρή επίδραση στην ακτή.

ε. Τον τομέα ανάπτυξης κυματισμού σε σχέση με το μέτωπο της ακτής, ότι δηλαδή πρόκειται για ακτή με μεγάλο ανάπτυγμα πελάγους.

στ. Την ύπαρξη τεχνικών έργων στην περιοχή που πρόκειται να νομιμοποιηθούν.

ζ. Την μη ύπαρξη εγκεκριμένων χωροταξικών κατευθύνσεων και χρήσεων γης που επηρεάζουν την παράκτια ζώνη.

η. Την μη ύπαρξη δημοσίων κτημάτων κάθε κατηγορίας σε άμεση γειτνίαση με την παράκτια ζώνη.

θ. Το ότι δεν υφίσταται Κτηματολόγιο.

ι. Την μη ύπαρξη ευπαθών οικοσυστημάτων και προστατευόμενων περιοχών.

ια. Τις ενστάσεις, με αρ. πρωτ. 1191/23-8-2004 των Αντωνίου Μαραβέλια κλπ., από 29-11-2010 της Ευστρατίας Παπαδάκη και από 14-3-2011 του Κουσούλη Δημητρίου, τις οποίες δεν κάνει δεκτές η Επιτροπή γιατί δεν αφορούν αρμοδιότητες της Επιτροπής, αποφασιζει:

Καθορίζει την οριογραμμή του αιγιαλού με κόκκινη συνεχή πολυγωνική γραμμή με τα στοιχεία 1-2-3-4-5- .... -15-16- .... -54-55.

Καθορίζει την οριογραμμή της παραλίας με κίτρινη συνεχή πολυγωνική γραμμή με τα στοιχεία 1΄ -2΄ -3΄-α-β-γ-δ-4΄-ε-ζ-η-θ-5΄-ι-κ-λ-μ-6΄-7΄-7΄΄-7-ν-8΄=8-9΄=9-ο-π-10΄-11΄-12΄-13΄-14΄-15΄-16΄-17΄-18΄-19΄-20΄-21΄-22΄-23΄-24΄-25΄-26΄-ρ΄-ρ-σ΄-σ-τ-υ-φ-χ-28΄-29΄-30΄-31΄-32΄-33΄-34΄-35΄-36΄-37΄-38΄-39΄-40΄-, ...-54΄-55΄, δια παραλλήλου μεταθέσεως της οριογραμμής του αιγιαλού κατά 10 μέτρα ,ή μέχρι την διαμορφωμένη γραμμή δόμησης, σύμφωνα με την διαπιστωτική πράξη.

Στην ζώνη της παραλίας υπάρχουν κτίσματα.

Η Επιτροπή

ΒΑΣΙΛΙΚΗ ΑΝΔΡΙΑΝΑΚΟΥ
ΕΥΦΡΟΣΥΝΗ ΠΕΡΔΙΚΟΓΙΑΝΝΗ
ΓΕΩΡΓΙΟΣ ΜΑΖΑΡΑΚΗΣ

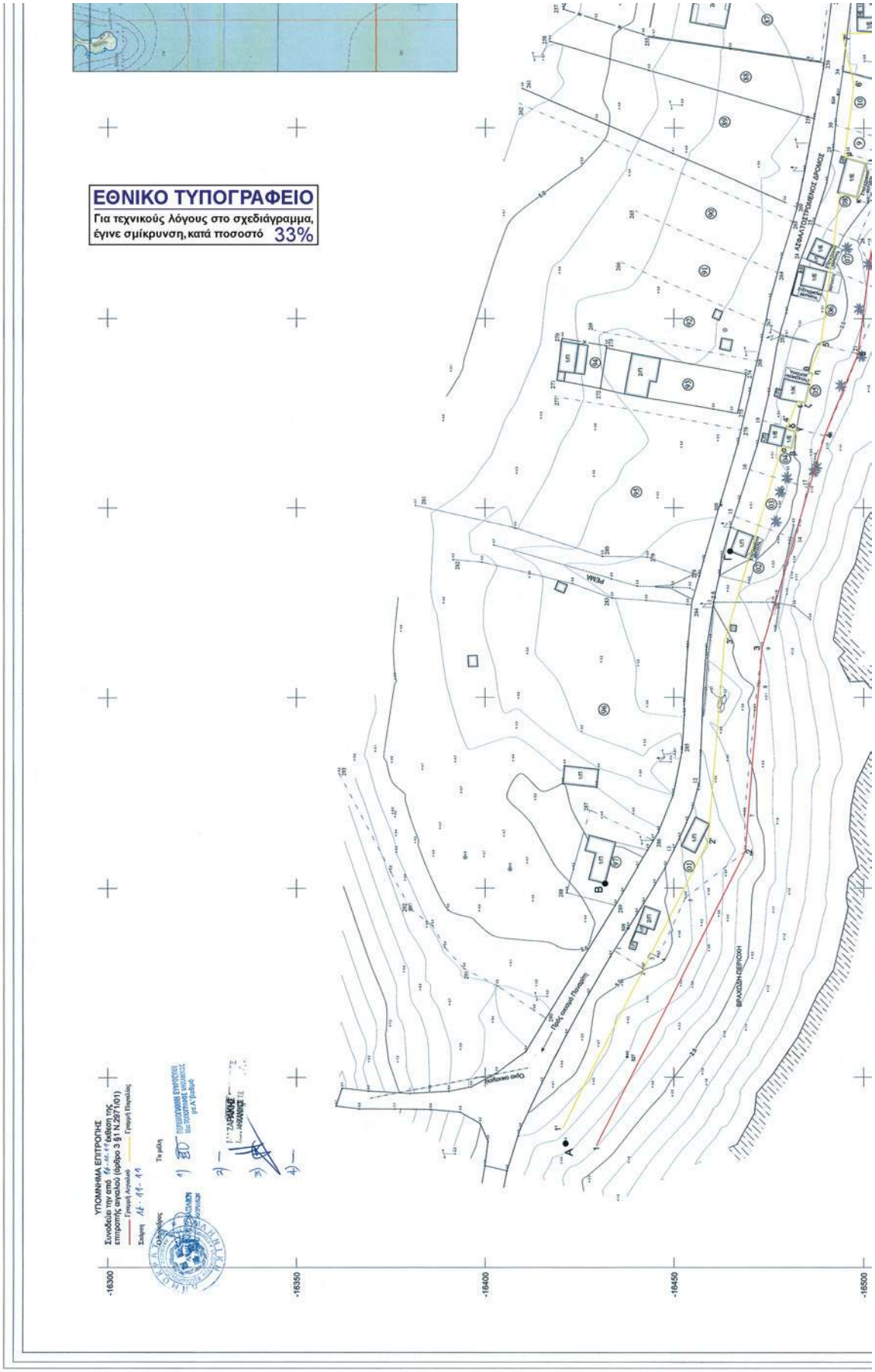
ΕΘΝΙΚΟ ΤΥΠΟΓΡΑΦΕΙΟ
Για τεχνικούς λόγους στο σχεδιάγραμμα, έγινε σμίκρυνση, κατά ποσοστό 33%
ΥΠΟΜΝΗΜΑ ΕΠΙΤΡΟΠΗΣ
Γραμμή Λυτιλόν
Γραμμή Παρελάς
Σελίδα
Τα μέλη
ΠΡΟΥΠΟΛΟΓΙΣΜΟΣ ΕΝΙΣΧΥΣΗΣ ΤΕΧΝΟΛΟΓΙΑΣ ΕΠΙΚΟΙΝΩΝΙΑΣ με Α.Υ.Ε.Π.Ε.
ΦΡΑΧΤΩΔΗ ΠΕΡΙΟΧΗ
Κοιλάνι ρέο
Πρός κοινοτ. Γιαννιάτη
ΡΕΜΑ
-16300
-16350
-16400
-16450
-16500

ΑΠΟΣΠΑΣΜΑ ΧΑΡΤΗ Γ.Υ.Σ. "ΠΑΠΠΑΔΙΑΝΙΚΑ" ΚΛ. 1:50000

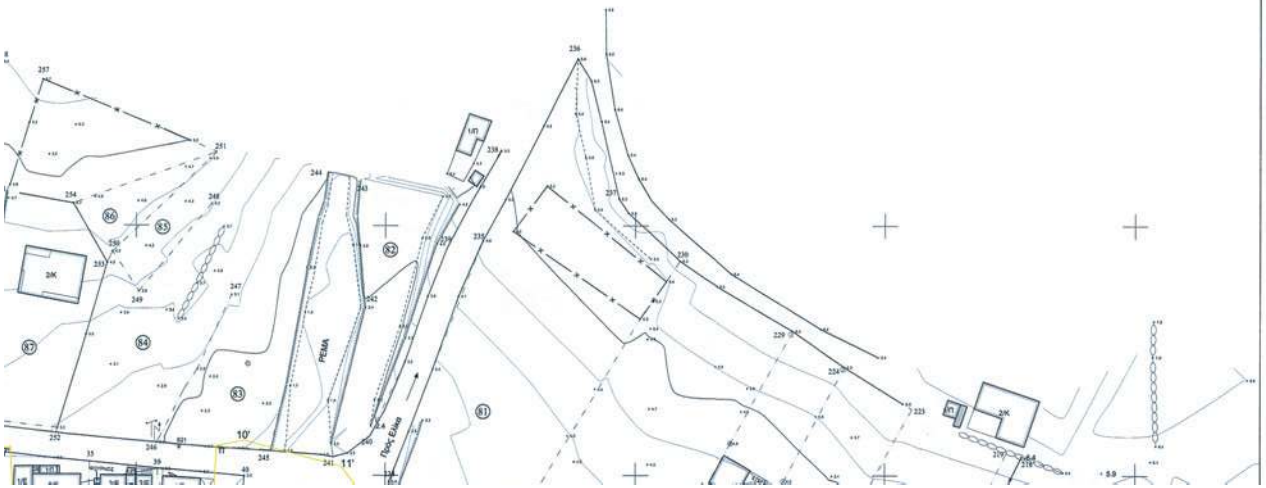

ΠΙΝΑΚΑΣ ΣΥΝΤΕΤΑΓΜΕΝΩΝ ΚΟΡΥΦΩΝ ΓΡΑΜΜΗΣ ΑΙΓΙΑΛΟΥ

Α/Α	Χ	Υ	Α/Α	Χ	Υ	Α/Α	Χ	Υ	Α/Α	Χ	Υ	Α/Α	Χ	Υ
1	-5668.00	-16429.50	12	-5299.52	-16526.55	23	-5015.68	-16675.15	34	-4769.81	-16901.33	45	-4748.98	-17165.72
2	-5590.44	-16468.86	13	-5273.35	-16539.25	24	-4968.67	-16721.17	35	-4763.87	-16932.92	46	-4768.33	-17187.33
3	-5536.92	-16473.27	14	-5187.90	-16578.14	25	-4943.00	-16742.16	36	-4751.90	-16958.34	47	-4776.04	-17200.93
4	-5480.91	-16489.80	15	-5163.97	-16588.87	26	-4912.96	-16760.20	37	-4726.89	-16986.75	48	-4792.73	-17220.51
5	-5459.42	-16498.57	16	-5132.66	-16602.68	27	-4895.82	-16785.66	38	-4706.07	-17015.00	49	-4795.78	-17239.26
6	-5388.00	-16507.50	17	-5066.94	-16597.47	28	-4867.50	-16799.00	39	-4683.39	-17029.75	50	-4781.58	-17269.30
7	-5374.75	-16504.50	18	-5051.90	-16598.55	29	-4837.00	-16802.00	40	-4676.65	-17054.05	51	-4766.06	-17292.78
8	-5357.37	-16506.97	19	-5027.00	-16607.50	30	-4817.83	-16813.69	41	-4693.83	-17106.30	52	-4748.23	-17316.40
9	-5346.90	-16507.06	20	-5022.42	-16614.32	31	-4806.75	-16821.91	42	-4705.87	-17133.94	53	-4731.11	-17330.83
10	-5328.63	-16503.33	21	-5027.95	-16643.39	32	-4790.50	-16838.00	43	-4720.65	-17144.58	54	-4712.28	-17330.26
11	-5314.83	-16507.00	22	-5025.93	-16660.88	33	-4781.50	-16853.50	44	-4724.79	-17147.43	55	-4695.92	-17339.83

ΠΙΝΑΚΑΣ ΣΥΝΤΕΤΑΓΜΕΝΩΝ ΚΟΡΥΦΩΝ ΓΡΑΜΜΗΣ ΠΑΡΑΛΙΑΣ

Α/Α	Χ	Υ	Α/Α	Χ	Υ	Α/Α	Χ	Υ	Α/Α	Χ	Υ	Α/Α	Χ	Υ
1'	-5663.47	-16420.58	μ	-5407.51	-16494.98	16'	-5121.49	-16592.53	ω	-4884.89	-16783.26	41'	-4684.47	-17109.86
2'	-5597.67	-16459.06	ά	-5388.50	-16497.38	17'	-5067.05	-16587.44	ω	-4882.24	-16786.26	42'	-4697.60	-17140.45
3'	-5535.07	-16463.39	?	-5375.17	-16484.34	18'	-5049.82	-16588.67	χ	-4878.21	-16792.90	43'	-4714.90	-17152.76
α	-5483.78	-16478.53	?'	-5374.75	-16504.50	19'	-5020.53	-16599.20	28'	-4864.80	-16789.22	44'	-4718.77	-17155.42
β	-5484.47	-16481.17	ι	-5361.41	-16505.98	20'	-5011.83	-16612.15	29'	-4833.74	-16792.27	45'	-4740.22	-17173.12
γ	-5479.70	-16482.38	?'	-5357.37	-16506.97	21'	-5017.84	-16643.76	30'	-4812.26	-16805.38	46'	-4760.29	-17193.41
δ	-5479.13	-16479.90	?''	-5346.90	-16507.06	22'	-5016.29	-16657.14	31'	-4800.22	-16814.30	47'	-4767.81	-17206.70
ά'	-5477.60	-16480.35	ξ	-5344.84	-16503.39	23'	-5008.04	-16668.61	32'	-4782.52	-16851.83	48'	-4783.31	-17224.87
ε	-5472.17	-16482.57	ο	-5334.37	-16504.24	24'	-4961.99	-16713.71	33'	-4772.13	-16849.73	49'	-4785.41	-17237.79
ζ	-5472.63	-16484.79	π	-5333.76	-16494.17	25'	-4937.23	-16733.96	34'	-4760.03	-16899.22	50'	-4772.84	-17264.38
η	-5464.63	-16486.71	10'	-5328.33	-16492.07	26'	-4905.90	-16752.77	35'	-4754.28	-16929.82	51'	-4757.89	-17287.01
θ	-5464.41	-16485.74	11'	-5309.02	-16498.19	ρ	-4898.29	-16764.09	36'	-4743.46	-16952.80	52'	-4740.93	-17309.48
ί'	-5456.86	-16488.81	12'	-5293.07	-16518.56	ρ'	-4899.67	-16765.35	37'	-4719.10	-16980.47	53'	-4725.74	-17322.28
ι	-5417.03	-16493.79	13'	-5269.10	-16530.20	σ'	-4899.99	-16766.26	38'	-4699.10	-17007.61	54'	-4709.98	-17329.33
κ	-5418.31	-16498.32	14'	-5183.79	-16569.02	σ	-4902.76	-16768.71	39'	-4674.76	-17023.42	55'	-4695.57	-17329.84
λ	-5409.15	-16500.76	15'	-5166.33	-16579.54	τ	-4887.65	-16795.74	40'	-4666.20	-17054.29			

ΥΠΟΜΝΗΜΑ

- ΑΚΤΟΓΡΑΜΜΗ
- ΟΡΙΟ ΑΜΜΩΔΟΥΣ ΖΩΝΗΣ
- ΦΡΥΔΙ ΠΡΑΝΟΥΣ
- ΠΟΔΙ ΠΡΑΝΟΥΣ
- ΞΕΡΟΛΙΘΙΑ
- ΣΥΡΜΑΤΟΠΛΕΓΜΑ



ΠΙΝΑΚΑΣ ΚΤΗΜΑΤΟΓΡΑΦΗΣΗΣ

ΣΤΟΙΧΕΙΑ ΙΔΙΟΚΤΗΣΙΑΣ				ΣΤΟΙΧΕΙΑ ΙΔΙΟΚΤΗΤΗ			ΣΤΟΙΧΕΙΑ ΙΔΙΟΚΤΗΣΙΑΣ				ΣΤΟΙΧΕΙΑ ΙΔΙΟΚΤΗΤΗ		
Α/Α	ΠΕΡΙΓΡΑΦΗ ΑΠΟ ΣΤΟΙΧΕΙΑ ΣΤΟ ΣΧΕΔΙΟ	ΕΜΒΑΔΟΝ	ΕΠΙΚΕΙΜΕΝΑ ΚΤΙΣΜΑΤΑ	ΕΠΩΝΥΜΟ	ΟΝΟΜΑ	ΠΑΤΡΩΝΥΜΟ (Η ΟΝΟΜΑ ΣΥΖΥΓΟΥ)	Α/Α	ΠΕΡΙΓΡΑΦΗ ΑΠΟ ΣΤΟΙΧΕΙΑ ΣΤΟ ΣΧΕΔΙΟ	ΕΜΒΑΔΟΝ	ΕΠΙΚΕΙΜΕΝΑ ΚΤΙΣΜΑΤΑ	ΕΠΩΝΥΜΟ	ΟΝΟΜΑ	ΠΑΤΡΩΝΥΜΟ (Η ΟΝΟΜΑ ΣΥΖΥΓΟΥ)
1	1,2,3,4,5,6,7,8,9,10,11,12,13,1	1303 τ.μ.	1 κτίσμα 1/η & 1 κτίσμα 2/η	Κληρονόμοι Κυριακάκη Λεμεσίδα			49	141,140,139,143,142	>1900τ.μ.	1 κτίσμα (μηχ/ποιό) 1/η	Κληρονόμοι Μαρούση Αντώνιου του Κυριάκου		
2	10,11,15,14,10	343 τ.μ.	1 κτίσμα 1/η	Γεσπαδάκης	Ιωάννης	Αναστάσιος	50	142,143,144,145	>2800τ.μ.	Ξενοδοχειακό συγκρότημα : (1 3/ν, 3 1/η & 2 1/ο).	Μαραθέας	Παναγιώτης	Εμμανουήλ
3	14,15,16,17,14	224 τ.μ.	-	Κρυεούλης	Δημήτριος	Μηνάς	51	144,145,146,147,148,149,150,144	3090 τ.μ.	2 κτίσματα 2/ν & ένα κτίσμα υπό κατασκευή	Μαραθέας	Πέτρος	Παναγιώτης
4	16,17,18,19,16	221 τ.μ.	1 κτίσμα 1/η	Κρυεούλης	Θεόδωρος	Μηνάς	52	149,150,151,152	348 τ.μ.	-	Κουντουρής	Παναγιώτης	Ζωΐτάρης
5	18,19,20,21,18	439 τ.μ.	1 κτίσμα 1/η	Μαραθέας	Χαράλαμπος	Ευστράτιος	53	148,149,152,153,148	139 τ.μ.	-	Χούλιος	Ιωάννης	Κωνσταντίνου
6	20,21,22,23,24,20	432 τ.μ.	1 κτίσμα 1/η	Μαραθέας	Γεώργιος	Ιωάννης	54	153,154,147,148,153	133 τ.μ.	1 κτίσμα 1/η	Κυριακάκης	Θεόδωρος	Παναγιώτης
7	23,24,25,26,27,23	188 τ.μ.	1 κτίσμα 1/η	Γεωργιουλλά	Βασιλική	Γεώργιος	55	146,147,154,155	>1000τ.μ.	-	Κληρονόμοι Κουντουρή Ζωΐτάρου		
8	25,26,28,29,25	280 τ.μ.	1 κτίσμα 1/η	Μαραθέας	Αντώνιος	-	56	156,157,158,159,160,161,162,156	1756 τ.μ.	-	Δούκας	Νικόλαος	Γεώργιος
9	28,29,30,31,28	98 τ.μ.	-	Γαλανός	Ιωάννης	Ευάγγελος	57	162,161,160,159,163,164,165,166,167,168,169,170,171	>7000τ.μ.	1 κτίσμα 1/η	Κληρονόμοι Κουρούλη Κυριάκου του Γεωργίου		
10	30,31,32,33,34,30	204 τ.μ.	-	Νικολόπουλος	Γεώργιος	Νικόλαος	58	167168169170171	>500τ.μ.	-	Δούκας	Νικόλαος	Γεώργιος
11	33,34,35,36,37,33	483 τ.μ.	1 κτίσμα 2/ε	Κληρονόμοι Μπουρλώτου Ευστάθιου			59	172,173,174,175,176,177,178,172	1106 τ.μ.	-	Κληρονόμοι Σούμπαση Γεωργίου		
12	35,36,38,39,35	242 τ.μ.	1 κτίσμα 2/ε	Μπουλώτος	Χριστοφίλης	Δημήτριος	60	177,178,179,180,177	1787 τ.μ.	-	Κληρονόμοι Σούμπαση Γεωργίου		
13	38,39,40,41	271 τ.μ.	1 κτίσμα 1/η	Νικολόπουλος	Γεώργιος	Νικόλαος	61	179,180,181,182,183,179	1961 τ.μ.	-	Κληρονόμοι Σούμπαση Παλιμπρίνη του Παναγιώτη		
14	42,43,44,45,46,42	242 τ.μ.	1 κτίσμα 2/ν	Μαρούσης Μαρούσης	Παναγιώτης Κυριάκος	- -	62 63	182,183,184,185,182 181,182,185,186,181	1230 τ.μ. 570 τ.μ.	1 κτίσμα 2/ν -	Σούμπασης Σούμπασης	Παλιμπρίνης Χαράλαμπος	Ελευθέριος Ελευθέριος
15	45,46,47,48,45	84 τ.μ.	1 κτίσμα 1/η	Γεωργακόπουλος Γεωργακόπουλος	Αθανάσιος Βασιλική	- Αθανάσιος	64	184,185,186,187,188,184	1936 τ.μ.	1 κτίσμα	Σούμπασης Σούμπασης	Χρίστος Λεωνίδας	Ιωάννης Γεώργιος
16	47,49,50,51,52,53,54,55,47	557 τ.μ.	1 κτίσμα 1/η	Κολυβδάκου	Χαρούλα	Παναγιώτης	65	190,191,192,193,194,195 5,189	444 τ.μ.	1 κτίσμα 1/η	Σούμπασης	Χαράλαμπος	Γεώργιος
17	56,57,58,59,60,61,56	1521 τ.μ.	-	Κυριακάκη	Μαντώ	Λεωνίδας	66	191,192,197,198,191	180 τ.μ.	1 κτίσμα 1/η	Σούμπασης	Παναγιώτης	Ελευθέριος
18	62,63,64,65,66,67,68,69,70	>3900τ.μ.	-	Μαρούσης	Χαράλαμπος	Ελευθέριος	67	192,193,196,197,192	263 τ.μ.	-	Σούμπασης	Παναγιώτης	Ελευθέριος
19	70,68,68,67,74,73,72,71,70	3526 τ.μ.	1 κτίσμα 1/η & 1 κτίσμα 2/η	Μαραθέας	Θεοδώσιος	Γεώργιος	68	196,197,198,199,200,196	432 τ.μ.	1 κτίσμα 1/η	Σούμπασης	Γεώργιος	Παναγιώτης
20	71,72,73,74,75,76,77,78,71	2835 τ.μ.		Κληρονόμοι Κυριακάκη Αντώνιου			69	195,194,193,196,200,201 1,203,195	1010 τ.μ.	1 κτίσμα 2/ν	Κληρονόμοι Σούμπαση Γεωργίου του Λεμεσίδη		
21	75,76,79,80,75	644 τ.μ.	1 κτίσμα 1/η	Μαρούσης	Νικόλαος		70	199,200,204,205	440 τ.μ.	1 κτίσμα 2/ν	Schwendimann	Chris	
22	79,80,81,82,79	1014 τ.μ.	1 κτίσμα 1/η	Μαραθέας	Παναγιώτης	Ιωάννης	71	200,201,203,204,200	390 τ.μ.	1 κτίσμα 1/ν	Ρώβ	Ευστρατία	Αλέκος
23	78,77,76,79,82,83,85,86	>3500τ.μ.	1 κτίσμα 1/η	Μαραθέας	Νικόλαος	Ιωάννης	72	204,205,206,207,208,20 2	>400τ.μ.	-	Μαστοράκος	Ανδρέας	
24	81,82,83,84,81	617 τ.μ.	1 κτίσμα 2/ν	Μαστοράκου	Πόπη	Θωμάς	73	206,207,208,209,210,21 1,212,213,214,206	772 τ.μ.	1 κτίσμα 2/ν	Κοντάκου	Αστμένα	Νικόλαος
25	84,83,85,86,87,88,84	4198 τ.μ.	-	Κληρονόμοι Ματούλας συζ. Δημοσθένη Φάββα			74	211,212,213,214,215,21 6,211	656 τ.μ.	1 κτίσμα 1/η (νεαρή)	Κοντάκος	Χαράλαμπος	Νικόλαος
26	87,88,89,90,91,87	3964 τ.μ.	1 κτίσμα 2/ν	Μαραθέας	Χαράλαμπος	Ευστράτιος	75	210,211,216,217,210	162 τ.μ.	-	ΑΓΝΩΣΤΟΣ		
27	91,90,95,94,93,92	>1700τ.μ.	1 κτίσμα 2/ν & 1 κτίσμα 1/η	Μαραθέας	Γεώργιος	Δημήτριος	76	209,210,217,218	>1000τ.μ.	1 κτίσμα ασκητές	Κρίκωνβ	Κρύβα	
28	94,95,96,97,94	837 τ.μ.	1 κτίσμα 1/η	Κληρονόμοι Τσιαμπίνη Ιωάννη του Κωνσταντίνου			77	219,220,221,222,223	>1500τ.μ.	-	Τσιγκούνης	Μιχάλης	Θεόδωρος
29	92,93,94,97,98	>1000τ.μ.	-	Μαραθέας	Γεώργιος	Δημήτριος	78	223,222,225,224,223	1130 τ.μ.	-	Πρετσοβάκη	Αθανασία	Θάνασης
30	114,117,118,121,122,123,4,125,116	522 τ.μ.	-	ΑΓΝΩΣΤΟΣ			79	224,225,226,227,228,229,224	1181 τ.μ.	1 κτίσμα 1/η	Τσιρωνίτης	Δημήτριος	Χαράλαμπος
31	113,114,115,116,117,113	164 τ.μ.	1 κτίσμα 1/η	Τσιγκούνης	Ιωάννης	-	80	229,228,227,226,232,231,230	2141 τ.μ.	1 κτίσμα 1/η	Μπουρλώτος	Γεώργιος	Δημήτριος
32	107,108,115,114,110,107	228 τ.μ.	1 κτίσμα 2/η	Ντρίτσος	Γεώργιος	Βασίλειος	81	230,231,232,233,234,23 5,236,237,230	2775 τ.μ.	-	Μπουρλώτος	Αντώνιος	Παπάκος
33	106,107,108,109,106	221 τ.μ.	-	Δρετσάκη	Παναγιώτα	Λάζαρος	82	238,239,240,241,242,243,238	>800τ.μ.	1 κτίσμα 1/η	Μπουρλώτος	Αντώνιος	Παπάκος
34	100,101,103,106,109	217 τ.μ.	-	ΑΓΝΩΣΤΟΣ			83	244,245,246,247	>700τ.μ.	-	Νικολόπουλος	Γεώργιος	Νικόλαος
35	99,100,101,102	>200τ.μ.	1 κτίσμα 1/η	Μιχαλόπουλος	Ιωάννης	Βασίλειος	84	247,246,252,253,250,249	>900τ.μ.	-	Μπουρλώτος	Χριστοφίλης	Δημήτριος
36	120121122123120	226 τ.μ.	1 κτίσμα 1/η	Μαραθέας	Γεώργιος	Δημήτριος	85	248,249,250,251	>200τ.μ.	-	Νικολόπουλος	Γεώργιος	Νικόλαος
37	119118121120119	209 τ.μ.	-	Κουντουάρης	Παναγιώτης	Νικόλαος	86	250,251,254,253,250	195 τ.μ.	-	Κοντάκος	Νικόλαος	Κυριάκος
38	112,113,117,118,119,112	205 τ.μ.	-	Βαρβαρήγκος	Βασίλειος	Αντώνιος	87	252,253,254,251,257,258 1,256,252	1412 τ.μ.	1 κτίσμα 2/ν	Μπουρλώτος	Δημήτριος	Ευστάθιος
39	110,111,112,113,114,110	201 τ.μ.	-	Κοράλλιντη	Παλμύβένη	-	88	257,255,256,259,258	>700τ.μ.	-	Νικολόπουλος	Γεώργιος	Νικόλαος
40	103,104,111,110,107,103	438 τ.μ.	1 κτίσμα 1/η	Δρετσάκη	Λάζαρος	-	89	258,259,260,261	>1400τ.μ.	-	Γαλανός	Ιωάννης	Ευάγγελος
41	102,101,103,104,105	>1600τ.μ.	1 κτίσμα 1/η	Δρετσάκη	Παναγιώτα	Λάζαρος	90	262,263,264,265	>800τ.μ.	-	Ζαμπέτας	Γεώργιος	-
42	126,127,204,128,126	166 τ.μ.	-	Νικαιωτάκης	Νικόλαος		91	265,264,267,266	>500τ.μ.	-	Χούλης	Χαράλαμπος	Κωνσταντίνος
43	128129130294128	256 τ.μ.	-	Εκκλησία			92	266,267,268,269	>600τ.μ.	2 κτίσματα	Κληρονόμοι Δρούγκα Βασιλικής		
44	129,130,131,132,129	260 τ.μ.	1 κτίσμα 1/η	Δρουρέας	Κλαλλένη	Αναστάσιος	93	272,273,274,275,272	400 τ.μ.	1 κτίσμα 2/η	Μαραθέας	Ευσυκλία	Γεώργιος
45	131,132,133,134,131	230 τ.μ.	1 κτίσμα 1/η	Ταμλιμπή	Χαπιμίνα	Κωνσταντίνος	94	270,271,272,273,270	134 τ.μ.	1 κτίσμα 1/η	Κουκάβου	Χρυσούλα	Δημήτριος
46	133,134,135,136,133	220 τ.μ.	-	Χάδηφης	Παναγιώτης	Χαράλαμπος	95	177,176,178,179,180,181 1	>2400τ.μ.	-	Κουκούλης	Θεόδωρος	Μηνάς
47	135,136,137,138,135	230 τ.μ.	1 κτίσμα 2/ν	Δρουκάνος	Νικόλαος	Μηνάς	96	282,283,284,285,286,287,288,289,290,291,292,293	>7000τ.μ.	1 κτίσμα 1/η και 2 κτίσματα (μηχ/ποιό 1/η).	Κληρονόμοι Κυριακάκη Λεμεσίδα		
48	138,135,134,131,130,129 4,127,139,140,141	>1500τ.μ.	1 κτίσμα (μηχ/ποιό) 1/η	Μαραδάης	Γεώργιος	Κυριάκος	97	286,287,288,289,286	332 τ.μ.	1 κτίσμα 1/η	Σκαλτσούνη	Μάρθα	

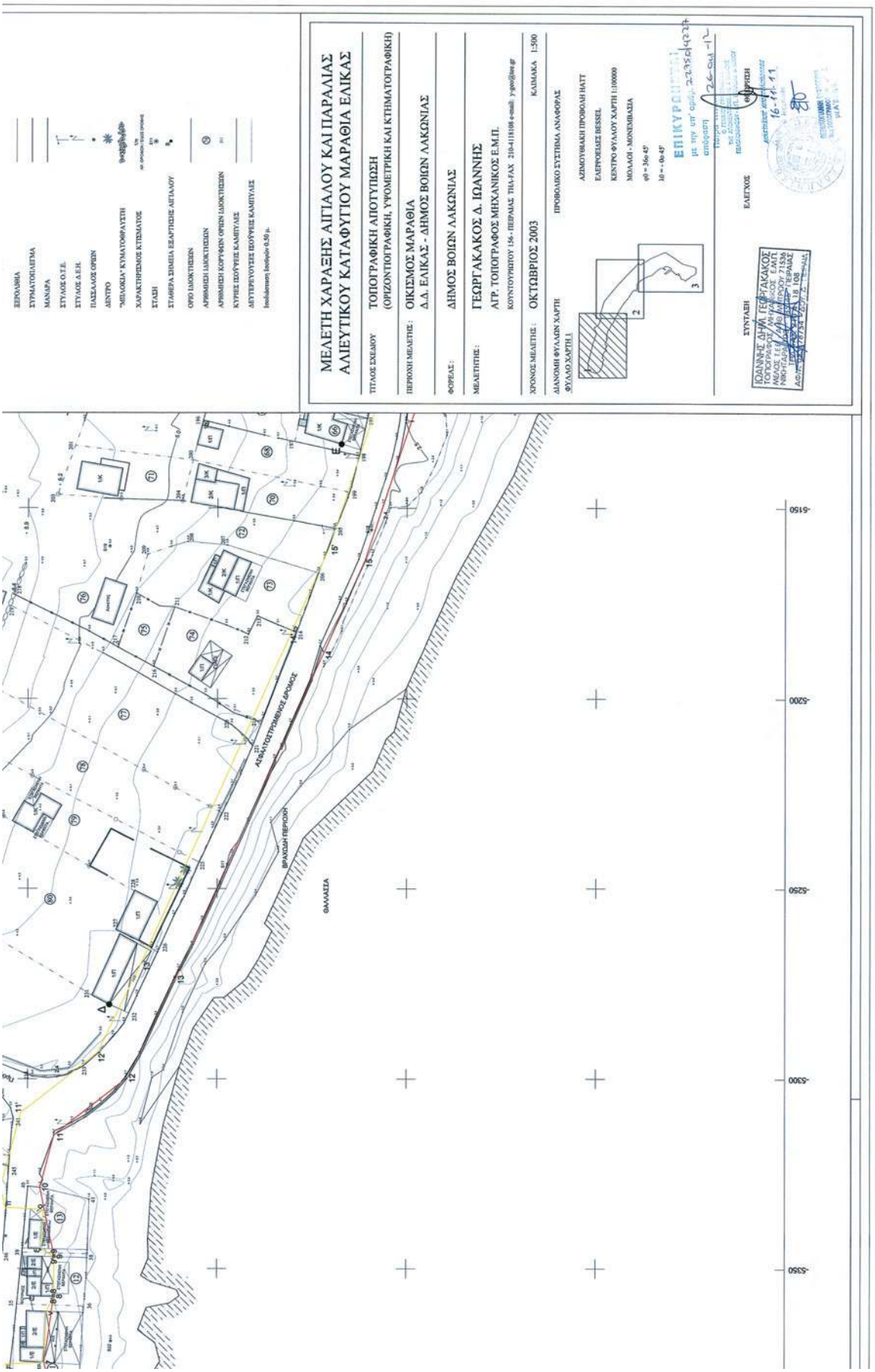
ΞΕΡΟΛΜΙΑ
ΣΥΡΜΑΤΟΔΕΜΑ
ΜΑΝΔΡΑ
ΣΤΥΛΟΣ Ο.Τ.Ε.
ΣΤΥΛΟΣ Δ.Ε.Η.
ΠΑΣΣΑΛΟΣ ΟΡΩΝ
ΔΕΝΤΡΟ
"ΜΠΑΟΚΙΑ" ΚΥΜΑΤΟΦΡΑΥΣΤΗ
ΧΑΡΑΚΤΗΡΙΣΜΟΣ ΚΤΗΜΑΤΟΣ
ΣΤΑΣΗ
ΣΤΑΘΕΡΑ ΣΗΜΕΙΑ ΕΞΑΡΤΗΣΗΣ ΑΙΓΙΑΛΟΥ
ΟΡΟ ΙΔΙΟΚΤΗΣΙΩΝ
ΑΡΙΘΜΗΣΗ ΙΔΙΟΚΤΗΣΙΩΝ
ΑΡΙΘΜΗΣΗ ΚΟΡΥΦΩΝ ΟΡΩΝ ΙΔΙΟΚΤΗΣΙΩΝ
ΚΥΡΙΕΣ ΠΟΥΡΕΣ ΚΑΜΠΥΛΑΣ
ΔΕΥΤΕΡΕΥΟΥΣΕΣ ΠΟΥΡΕΣ ΚΑΜΠΥΛΑΣ
Isolaimon (ισοβάθο 0,50 μ.
ΜΕΛΕΤΗ ΧΑΡΑΞΗΣ ΑΙΓΙΑΛΟΥ ΚΑΙ ΠΑΡΑΛΙΑΣ
ΑΛΙΕΥΤΙΚΟΥ ΚΑΤΑΦΥΓΙΟΥ ΜΑΡΑΘΙΑ ΕΛΙΚΑΣ
ΤΙΤΛΟΣ ΣΧΕΔΙΟΥ: ΤΟΠΟΓΡΑΦΙΚΗ ΑΠΟΤΥΠΩΣΗ
(ΟΡΙΖΟΝΤΟΓΡΑΦΙΚΗ, ΥΨΟΜΕΤΡΙΚΗ ΚΑΙ ΚΤΗΜΑΤΟΓΡΑΦΙΚΗ)
ΠΕΡΙΟΧΗ ΜΕΛΕΤΗΣ: ΟΙΚΙΣΜΟΣ ΜΑΡΑΘΙΑ
Δ.Δ. ΕΛΙΚΑΣ - ΔΗΜΟΣ ΒΟΙΩΝ ΛΑΚΩΝΙΑΣ
ΦΟΡΕΑΣ: ΔΗΜΟΣ ΒΟΙΩΝ ΛΑΚΩΝΙΑΣ
ΜΕΛΕΤΗΤΗΣ: ΓΕΩΡΓΑΚΑΚΟΣ Δ. ΙΩΑΝΝΗΣ
ΑΓΡ. ΤΟΠΟΓΡΑΦΟΣ ΜΗΧΑΝΙΚΟΣ Ε.Μ.Π.
ΧΡΟΝΟΣ ΜΕΛΕΤΗΣ: ΟΚΤΩΒΡΙΟΣ 2003
ΚΛΙΜΑΚΑ 1:500
ΔΙΑΝΟΜΗ ΦΥΛΛΩΝ ΧΑΡΤΗ
ΦΥΛΛΟ ΧΑΡΤΗ 1
ΠΡΟΒΟΛΙΚΟ ΣΥΣΤΗΜΑ ΑΝΑΦΟΡΑΣ
ΑΖΙΜΟΥΘΙΑΚΗ ΠΡΟΒΟΛΗ HATT
ΕΛΛΗΝΟΕΛΛΑΣ BESSEL
ΚΕΝΤΡΟ ΦΥΛΛΟΥ ΧΑΡΤΗ 1:100000
ΜΟΛΛΟΙ - ΜΟΝΕΜΒΑΣΙΑ
φ0 = 36o 45'
λ0 = - 0o 45'
ΕΠΙΚΥΡΩΣΗ
ΣΥΝΤΑΞΗ
ΕΛΕΓΧΟΣ
ΙΩΑΝΝΗΣ ΔΗΜ. ΓΕΩΡΓΑΚΑΚΟΣ
ΑΓΙΑΝΑΝΕΙΑ ΕΛΛΑΣ
ΑΓΙΟΣΤΡΟΦΙΚΟΣ ΔΡΟΜΟΣ
ΒΡΑΧΩΔΗ ΠΕΡΙΟΧΗ
ΘΑΛΑΣΣΑ
-5150
-5200
-5250
-5300
-5350

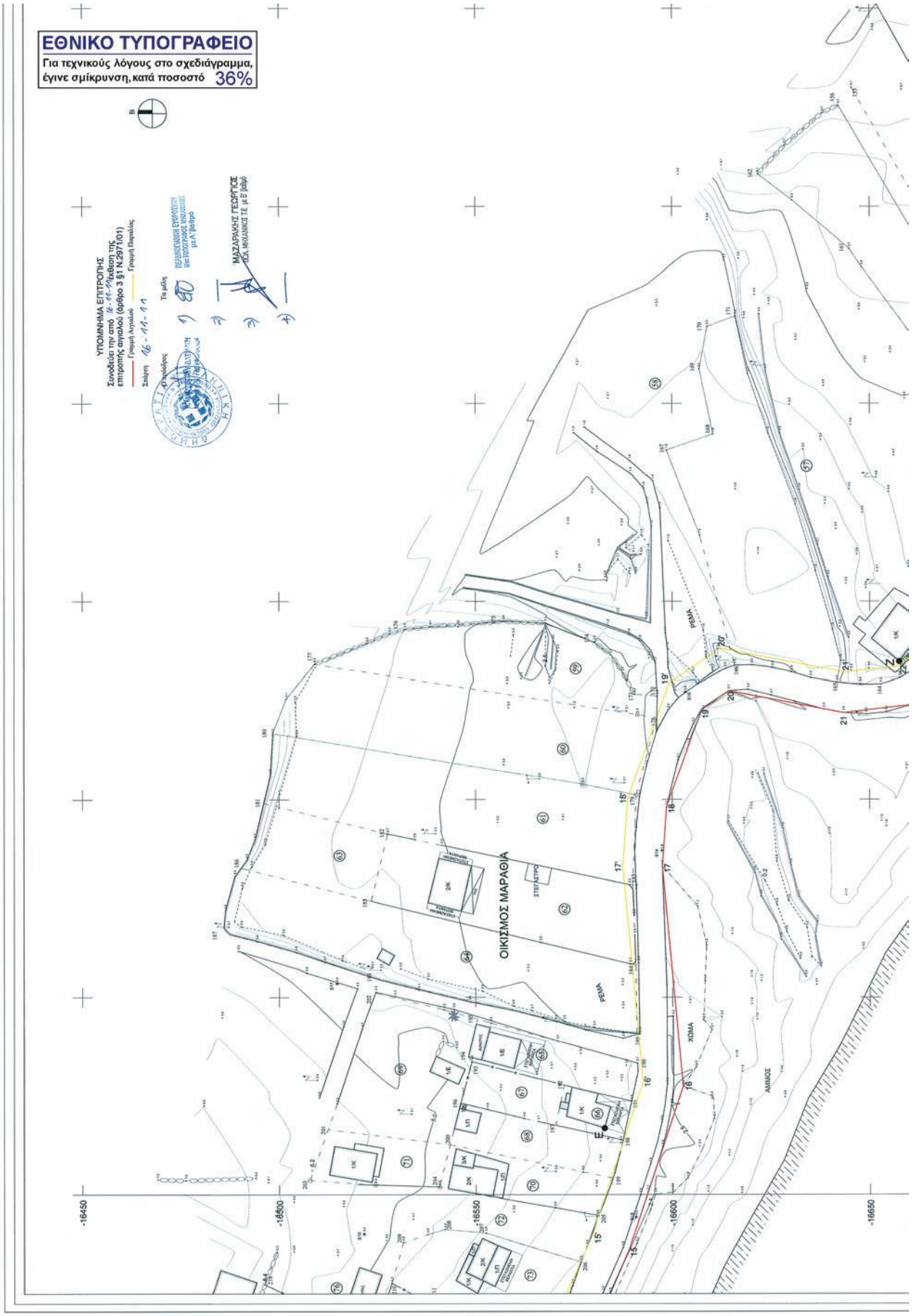
ΕΘΝΙΚΟ ΤΥΠΟΓΡΑΦΕΙΟ
Για τεχνικούς λόγους στο σχεδιάγραμμα, έγινε σμίκρυνση, κατά ποσοστό 36%
ΥΠΟΜΝΗΜΑ ΕΠΙΤΡΟΠΗΣ
Συνοδεύει την από 16-11-11 έκθεση της επιτροπής αιγιαλού (άρθρο 3 §1 Ν.2971/01)
Γραμμή Αιγιαλού
Γραμμή Παραλίας
Σάμη 16-11-11
Τα μέλη
ΜΑΖΑΡΑΚΗΣ ΓΕΩΡΓΙΟΣ
ΟΙΚΙΣΜΟΣ ΜΑΡΑΘΙΑ
ΡΕΜΑ
ΧΟΜΑ
ΑΛΜΙΜΟΣ
-16450
-16500
-16550
-16600
-16650

ΠΙΝΑΚΑΣ ΚΤΗΜΑΤΟΓΡΑΦΗΣΗΣ

ΣΤΟΙΧΕΙΑ ΙΔΙΟΚΤΗΣΙΑΣ				ΣΤΟΙΧΕΙΑ ΙΔΙΟΚΤΗΤΗ		
Α/Α	ΠΕΡΙΓΡΑΦΗ ΑΠΟ ΣΤΟΙΧΕΙΑ ΣΤΟ ΣΧΕΔΙΟ	ΕΜΒΑΔΟΝ	ΕΠΙΚΕΙΜΕΝΑ ΚΤΙΣΜΑΤΑ	ΕΠΩΝΥΜΟ	ΟΝΟΜΑ	ΠΑΤΡΩΝΥΜΟ (Η ΟΝΟΜΑ ΣΥΖΥΓΟΥ)
1	1,2,3,4,5,6,7,8,9,10,11,12,13,1	1303 τ.μ.	1 κτίριο 1/η & 1 κτίριο 2/η	Κληρονόμοι Κυριακάκη Λεωνίδα		
2	10,11,15,14,10	343 τ.μ.	1 κτίριο 1/η	Παπποδάκης	Ιωάννης	Αναστάσιος
3	14,15,16,17,14	224 τ.μ.	-	Κουσούλης	Δημήτριος	Μηνάς
4	16,17,18,19,16	221 τ.μ.	1 κτίριο 1/ε	Κουσούλης	Θεόδωρος	Μηνάς
5	18,19,20,21,18	439 τ.μ.	1 κτίριο 1/κ	Μαραβέλιας	Χαράλαμπος	Ευστράτιος
6	20,21,22,23,24,20	432 τ.μ.	1 κτίριο 1/ε	Μαραβέλιας	Γεώργιος	Ιωάννης
7	23,24,25,26,27,23	168 τ.μ.	1 κτίριο 1/ε	Γεωργουλάη	Βασιλική	Γεώργιος
8	25,26,28,29,25	280 τ.μ.	1 κτίριο 1/ε	Μαραβέλιας	Αντώνιος	-
9	28,29,30,31,28	98 τ.μ.	-	Γαλανός	Ιωάννης	Ευάγγελος
10	30,31,32,33,34,30	204 τ.μ.	-	Νικολόπουλος	Γεώργιος	Νικόλαος
11	33,34,35,36,37,33	483 τ.μ.	1 κτίριο 2/ε	Κληρονόμοι Μπουρλούτου Ευστάθιου		
12	35,36,38,39,35	242 τ.μ.	1 κτίριο 2/ε	Μπουρλούτος	Χριστοφιλής	Δημήτριος
13	38,39,40,41	271 τ.μ.	1 κτίριο 1/κ	Νικολόπουλος	Γεώργιος	Νικόλαος
14	42,43,44,45,46,42	242 τ.μ.	1 κτίριο 2/κ	Μαρούσης Μαρούσης Γεωργακόπουλος	Παναγιώτης Κυριάκος Αθανάσιος	- - -
15	45,46,47,48,45	84 τ.μ.	1 κτίριο 1/ε	Γεωργακοπούλου	Βασιλική	Αθανάσιος
16	47,49,50,51,52,53,54,55,47	557 τ.μ.	1 κτίριο 1/ε	Κολιμποδάκου	Χαρούλα	Παναγιώτης
17	56,57,58,59,60,61,56	1521 τ.μ.	-	Κυριακάκη	Μαρίνα	Λεωνίδας
18	62,63,64,65,66,67,68,69,70	>3900τ.μ.	-	Μαρούσης	Χαράλαμπος	Ελευθέριος
19	70,69,68,67,74,73,72,71,70	3526 τ.μ.	1 κτίριο 1/η & 1 κτίριο 2/η	Μαραβέλιας	Θεοδώκιος	Γεώργιος
20	71,72,73,74,75,76,77,78,71	3835 τ.μ.		Κληρονόμοι Κυριακάκη Αντώνιου		
21	75,76,79,80,75	644 τ.μ.	1 κτίριο 1/η	Μαρούσης	Νικόλαος	
22	79,80,81,82,79	1014 τ.μ.	1 κτίριο 1/η	Μαραβέλιας	Παναγιώτης	Ιωάννης
23	78,77,76,79,82,83,85,86	>3500τ.μ.	1 κτίριο 1/η	Μαραβέλιας	Νικόλαος	Ιωάννης
24	81,82,83,84,81	617 τ.μ.	1 κτίριο 2/κ	Μαστοράκου	Πόπη	Θωμάς
25	84,83,85,86,87,88,84	4198 τ.μ.	-	Κληρονόμοι Ματσούλας συζ. Δημοσθένη Φάββα		
26	87,88,89,90,91,87	3964 τ.μ.	1 κτίριο 2/κ	Μαραβέλιας	Χαράλαμπος	Ευστράτιος
27	91,90,95,94,93,92	>1700τ.μ.	1 κτίριο 3/κ & 1 κτίριο 1/κ	Μαραβέλιας	Γεώργιος	Δημήτριος
28	94,95,96,97,94	637 τ.μ.	1 κτίριο 1/κ	Κληρονόμοι Τσιγκούνη Ιωάννη του Κωνσταντίνου		
29	92,93,94,97,98	>1000τ.μ.	-	Μαραβέλιας	Γεώργιος	Δημήτριος
30	116,117,118,121,122,123,116	522 τ.μ.	-	ΑΓΝΩΣΤΟΣ		
31	113,114,115,116,117,113	164 τ.μ.	1 κτίριο 1/η	Τσιγκούνης	Ιωάννης	-
32	107,108,115,114,110,107	228 τ.μ.	1 κτίριο 2/η	Ντρίτσος	Γεώργιος	Βασίλειος
33	106,107,108,109,106	221 τ.μ.	-	Δρυτσάκη	Παναγιώτα	Λάζαρος
34	100,101,103,106,109	217 τ.μ.	-	ΑΓΝΩΣΤΟΣ		
35	99,100,101,102	>200τ.μ.	1 κτίριο 1/η	Μυκαλόπουλος	Ιωάννης	Βασίλειος
36	120121122123120	226 τ.μ.	1 κτίριο 1/η	Μαραβέλιας	Γεώργιος	Δημήτριος
37	119118121120119	209 τ.μ.	-	Κουντούρης	Παναγιώτης	Νικόλαος
38	112,113,117,118,119,112	205 τ.μ.	-	Βορβορήγος	Βασίλειος	Αντώνιος
39	110,111,112,113,114,110	201 τ.μ.	-	Καρλάυτη	Παλιμένη	-
40	103,104,111,110,107,103	438 τ.μ.	1 κτίριο 1/η	Δρυτσάκη	Παναγιώτα	Λάζαρος
41	102,101,103,104,105	>160τ.μ.	1 κτίριο 1/η	Ντουμπλής	Νικόλαος	
42	128,127,294,128,126	166 τ.μ.	-	Εκαλιχτής		
43	128129130294128	256 τ.μ.	-	Δουρέκα	Καλλιόπη	Αναστάσιος
44	129,130,131,132,129	260 τ.μ.	1 κτίριο 1/ε	Ταγλαμπά	Κατερίνα	Κωνσταντίνος
45	131,132,133,134,131	230 τ.μ.	1 κτίριο 1/κ	Χάδαρης	Παναγιώτης	Χαράλαμπος
46	133,134,135,136,133	220 τ.μ.	-	Χάδαρης	Στυλιάνος	Νικόλαος
47	135,136,137,138,135	230 τ.μ.	1 κτίριο 2/κ	Δημητρίνης	Νικόλαος	Μηνάς
48	138,135,134,131,130,29 4,127,139,140,141	>1500τ.μ.	1 κτίριο (μηχ/σιο) 1/η	Μαρούσης	Γεώργιος	Κυριάκος

ΣΤΟΙΧΕΙΑ ΙΔΙΟΚΤΗΣΙΑΣ				ΣΤΟΙΧΕΙΑ ΙΔΙΟΚΤΗΤΗ		
Α/Α	ΠΕΡΙΓΡΑΦΗ ΑΠΟ ΣΤΟΙΧΕΙΑ ΣΤΟ ΣΧΕΔΙΟ	ΕΜΒΑΔΟΝ	ΕΠΙΚΕΙΜΕΝΑ ΚΤΙΣΜΑΤΑ	ΕΠΩΝΥΜΟ	ΟΝΟΜΑ	ΠΑΤΡΩΝΥΜΟ (Η ΟΝΟΜΑ ΣΥΖΥΓΟΥ)
49	141,140,139,143,142	>1900τ.μ.	1 κτίριο (μηχ/σιο) 1/η	Κληρονόμοι Μαρούση Αντώνιου του Κυριάκου		
50	142,143,144,145	>2800τ.μ.	Ξενοδοχειακό συγκρότημα : (1 3/ε, 3 1/η & 2 1/κ),	Μαραβέλιας	Παναγιώτης	Εμμανουήλ
51	144,145,146,147,148,149,150,144	3090 τ.μ.	2 κτίσματα 2/κ & ένα κτίσμα υπό κατασκευή.	Μαραβέλιας	Πέτρος	Παναγιώτης
52	149,150,151,152	348 τ.μ.	-	Κουντούρης	Παναγιώτης	Ζωσιμάς
53	148,149,152,153,148	139 τ.μ.	-	Χούλιας	Ιωάννης	Κωνσταντίνος
54	153,154,147,148,153	133 τ.μ.	1 κτίριο 1/κ	Κυριακάκης	Θεόδωρος	Παναγιώτης
55	146,147,154,155	>1000τ.μ.	-	Κληρονόμοι Κουντούρη Σωτηρίου		
56	156,157,158,159,160,161,162,156	1756 τ.μ.	-	Δούκας	Νικόλαος	Γεώργιος
57	162,161,160,159,163,164,165,166,167,168,169,170,171	>7000τ.μ.	1 κτίριο 1/κ	Κληρονόμοι Κουσούλη Κυριάκου του Γρηγορίου		
58	167168169170171	>500τ.μ.	-	Δούκας	Νικόλαος	Γεώργιος
59	172,173,174,175,176,177,178,172	1106 τ.μ.	-	Κληρονόμοι Σούμπαση Γεωργίου		
60	177,178,179,180,177	1787 τ.μ.	-	Κληρονόμοι Σούμπαση Γεωργίου		
61	179,180,181,182,183,179	1961 τ.μ.	-	Κληρονόμοι Σούμπαση Πολυχρόνη του Παναγιώτη		
62	182,183,184,185,182	1230 τ.μ.	1 κτίριο 2/κ	Σούμπασης	Πολυχρόνης	Ελευθέριος
63	181,182,185,186,181	570 τ.μ.	-	Σούμπασης	Χαράλαμπος	Ελευθέριος
64	184,185,186,187,188,184	1936 τ.μ.	1 κτίσμα	Σούμπασης	Χρήστος	Ιωάννης
65	190,191,192,193,194,195,190	444 τ.μ.	1 κτίριο 1/ε	Σούμπασης	Λεωνίδας	Γεώργιος
66	191,192,197,198,191	180 τ.μ.	1 κτίριο 1/κ	Σούμπασης	Χαράλαμπος	Γεώργιος
67	192,193,196,197,192	263 τ.μ.	-	Σούμπασης	Παναγιώτης	Ελευθέριος
68	196,197,198,199,200,196	432 τ.μ.	1 κτίριο 1/η	Σούμπασης	Γεώργιος	Παναγιώτης
69	195,194,193,196,200,201,202,195	1010 τ.μ.	1 κτίριο 2/κ	Κληρονόμοι Σούμπαση Γεωργίου του Λεωνίδα		
70	199,200,204,205	440 τ.μ.	1 κτίριο 2/κ	Schwendimann	Chris	
71	200,201,203,204,200	390 τ.μ.	1 κτίριο 1/κ	Πάζη	Ευστρατία	Αλέκος
72	204,205,206,207,208,209	>400τ.μ.	-	Μαστοράκος	Ανδρέας	
73	206,207,208,209,210,211,212,213,214,206	772 τ.μ.	1 κτίριο 2/κ	Κοντάκου	Αστερίνα	Νικόλαος
74	211,212,213,214,215,211	656 τ.μ.	1 κτίριο 1/η (γκαρά)	Κοντάκος	Χαράλαμπος	Νικόλαος
75	210,211,216,217,210	162 τ.μ.	-	ΑΓΝΩΣΤΟΣ		
76	209,210,217,218	>1000τ.μ.	1 κτίριο ασκεπές	Καλοκυθά	Κούλα	
77	219,220,221,222,223	>1500τ.μ.	-	Τσιγκούνης	Μιχάλης	Θεόδωρος
78	223,222,225,224,223	1130 τ.μ.	-	Γεπποδάκη	Αθανασία	Φίλιππος
79	224,225,226,227,228,229,224	1181 τ.μ.	1 κτίριο 1/η	Τσιφιώτης	Δημήτριος	Χαράλαμπος
80	229,228,227,226,232,233,230,229	2141 τ.μ.	1 κτίριο 1/η	Μπουρλούτος	Γεώργιος	Δημήτριος
81	230,231,232,233,234,235,236,237,230	2775 τ.μ.	-	Μπουρλούτος	Αντώνιος	Παπάγιαννος
82	238,239,240,241,242,243,238	>800τ.μ.	1 κτίριο 1/η	Μπουρλούτος	Αντώνιος	Παπάγιαννος
83	244,245,246,247	>700τ.μ.	-	Νικολόπουλος	Γεώργιος	Νικόλαος
84	247,246,252,253,250,248	>900τ.μ.	-	Μπουρλούτος	Χριστοφιλής	Δημήτριος
85	248,249,250,251	>200τ.μ.	-	Νικολόπουλος	Γεώργιος	Νικόλαος
86	250,251,254,253,250	195 τ.μ.	-	Κουντούς	Νικόλαος	Κυριάκος
87	252,253,254,251,257,256,252	1412 τ.μ.	1 κτίριο 2/κ	Μπουρλούτος	Δημήτριος	Ευστάθιος
88	257,255,256,259,258	>700τ.μ.	-	Νικολόπουλος	Γεώργιος	Νικόλαος
89	258,259,260,261	>1400τ.μ.	-	Γαλανός	Ιωάννης	Ευάγγελος
90	262,263,264,265	>800τ.μ.	-	Ζωμπέτας	Γεώργιος	-
91	265,264,267,266	>500τ.μ.	-	Χούλης	Χαράλαμπος	Κωνσταντίνος
92	266,267,268,269	>600τ.μ.	2 κτίσματα	Κληρονόμοι Δρούκα Βασιλικής		
93	272,273,274,275,272	400 τ.μ.	1 κτίριο 2/η	Μαραβέλιας	Ευαγγελία	Γεώργιος
94	270,271,272,273,270	134 τ.μ.	1 κτίριο 1/η	Καναβάρου	Χρυσούλα	Αντώνιος
95	177,176,178,179,180,181	>2400τ.μ.	-	Κουσούλης	Θεόδωρος	Μηνάς
96	282,283,284,285,286,287,288,289,290,291,292,293	>7000τ.μ.	1 κτίριο 1/η και 2 κτίσματα (μηχ/σιο 1/η).	Κουσούλης	Δημήτριος	Μηνάς
97	286,287,288,289,286	332 τ.μ.	1 κτίριο 1/η	Εκαλιχτούπη	Μάρθα	

ΠΙΝΑΚΑΣ ΣΥΝΤΕΤΑΓΜΕΝΩΝ ΚΟΡΥΦΩΝ ΓΡΑΜΜΗΣ ΑΙΓΙΑΛΟΥ

Α/Α	Χ	Υ	Α/Α	Χ	Υ	Α/Α	Χ	Υ	Α/Α	Χ	Υ	Α/Α	Χ	Υ
1	-5668.00	-16429.50	12	-5299.52	-16826.55	23	-5015.65	-16675.15	34	-4769.81	-16901.33	45	-4746.98	-17165.72
2	-5590.44	-16468.86	13	-5273.35	-16839.25	24	-4968.67	-16721.17	35	-4763.87	-16932.92	46	-4768.33	-17187.33
3	-5536.92	-16473.27	14	-5187.90	-16878.14	25	-4943.00	-16742.16	36	-4751.90	-16958.34	47	-4776.04	-17200.93
4	-5480.91	-16489.80	15	-5163.97	-16888.87	26	-4912.96	-16760.20	37	-4726.89	-16986.75	48	-4792.73	-17220.51
5	-5459.42	-16498.57	16	-5122.66	-16602.68	27	-4895.82	-16785.66	38	-4706.07	-17015.00	49	-4795.78	-17239.26
6	-5388.00	-16507.50	17	-5066.94	-16597.47	28	-4867.50	-16799.00	39	-4683.39	-17029.75	50	-4781.58	-17269.30
7	-5374.75	-16504.50	18	-5051.90	-16598.55	29	-4837.00	-16802.00	40	-4676.65	-17054.05	51	-4766.06	-17292.78
8	-5357.37	-16506.97	19	-5027.00	-16607.50	30	-4817.85	-16813.69	41	-4693.83	-17106.30	52	-4748.23	-17316.40
9	-5346.90	-16507.06	20	-5022.42	-16614.32	31	-4806.75	-16821.91	42	-4705.87	-17133.94	53	-4731.11	-17330.83
10	-5328.63	-16503.33	21	-5027.95	-16643.39	32	-4790.50	-16858.00	43	-4720.65	-17144.58	54	-4712.28	-17339.26
11	-5314.83	-16507.00	22	-5025.93	-16660.88	33	-4781.50	-16853.50	44	-4724.79	-17147.43	55	-4695.92	-17339.83

ΠΙΝΑΚΑΣ ΣΥΝΤΕΤΑΓΜΕΝΩΝ ΚΟΡΥΦΩΝ ΓΡΑΜΜΗΣ ΠΑΡΑΛΙΑΣ

Α/Α	Χ	Υ	Α/Α	Χ	Υ	Α/Α	Χ	Υ	Α/Α	Χ	Υ	Α/Α	Χ	Υ
1'	-5663.47	-16420.58	μ	-5407.51	-16494.98	16'	-5121.49	-16592.53	ω	-4884.89	-16783.26	41'	-4684.47	-17109.86
2'	-5587.67	-16459.06	ό'	-5388.50	-16497.36	17'	-5067.05	-16587.44	φ	-4882.24	-16786.26	42'	-4697.80	-17140.45
3'	-5535.07	-16463.39	΄ρ	-5375.17	-16494.34	18'	-5049.82	-16588.67	χ	-4878.21	-16782.90	43'	-4714.90	-17152.76
α	-5483.78	-16478.53	΄΄ν	-5374.75	-16504.50	19'	-5020.53	-16599.20	28'	-4864.80	-16789.22	44'	-4718.77	-17155.42
β	-5454.47	-16481.17	ν	-5361.41	-16505.08	20'	-5011.83	-16612.15	29'	-4833.74	-16792.27	45'	-4740.22	-17173.12
γ	-5479.70	-16482.38	΄΄ν	-5357.37	-16506.97	21'	-5017.84	-16643.76	30'	-4812.26	-16805.38	46'	-4760.29	-17193.41
δ	-5479.13	-16479.90	΄΄ν	-5346.90	-16507.06	22'	-5016.29	-16657.14	31'	-4800.22	-16814.30	47'	-4767.81	-17206.70
ό'	-5477.60	-16480.35	ξ	-5344.84	-16503.59	23'	-5008.04	-16668.61	32'	-4782.52	-16831.83	48'	-4783.31	-17224.87
ε	-5472.17	-16482.57	ο	-5334.37	-16504.24	24'	-4961.99	-16713.71	33'	-4772.13	-16849.73	49'	-4785.41	-17237.79
ζ	-5472.63	-16484.79	π	-5333.76	-16494.17	25'	-4937.23	-16733.96	34'	-4760.03	-16899.22	50'	-4772.84	-17264.38
η	-5464.63	-16486.71	10'	-5328.53	-16493.07	26'	-4905.90	-16752.77	35'	-4754.28	-16929.82	51'	-4757.89	-17287.01
θ	-5464.41	-16485.74	11'	-5309.02	-16498.19	ρ	-4898.29	-16764.09	36'	-4743.46	-16952.80	52'	-4740.93	-17309.48
΄ι	-5456.86	-16488.81	12'	-5293.07	-16518.56	ρ'	-4899.67	-16765.35	37'	-4719.10	-16980.47	53'	-4725.74	-17322.28
ι	-5417.03	-16493.79	13'	-5269.10	-16530.20	σ'	-4899.99	-16766.26	38'	-4699.10	-17007.61	54'	-4709.98	-17329.33
κ	-5418.31	-16498.32	14'	-5183.79	-16569.02	σ	-4902.76	-16768.71	39'	-4674.76	-17023.42	55'	-4695.37	-17329.84
λ	-5409.15	-16500.76	15'	-5160.33	-16579.54	τ	-4887.65	-16785.74	40'	-4666.20	-17054.29			

ΥΠΟΜΝΗΜΑ

ΑΚΤΟΓΡΑΜΜΗ

ΟΡΙΟ ΑΜΜΩΔΟΥΣ ΖΩΝΗΣ

ΦΡΥΔΙ ΠΡΑΝΟΥΣ

ΠΟΔΙ ΠΡΑΝΟΥΣ

ΞΕΡΟΛΙΘΙΑ

ΣΥΡΜΑΤΟΠΛΕΓΜΑ

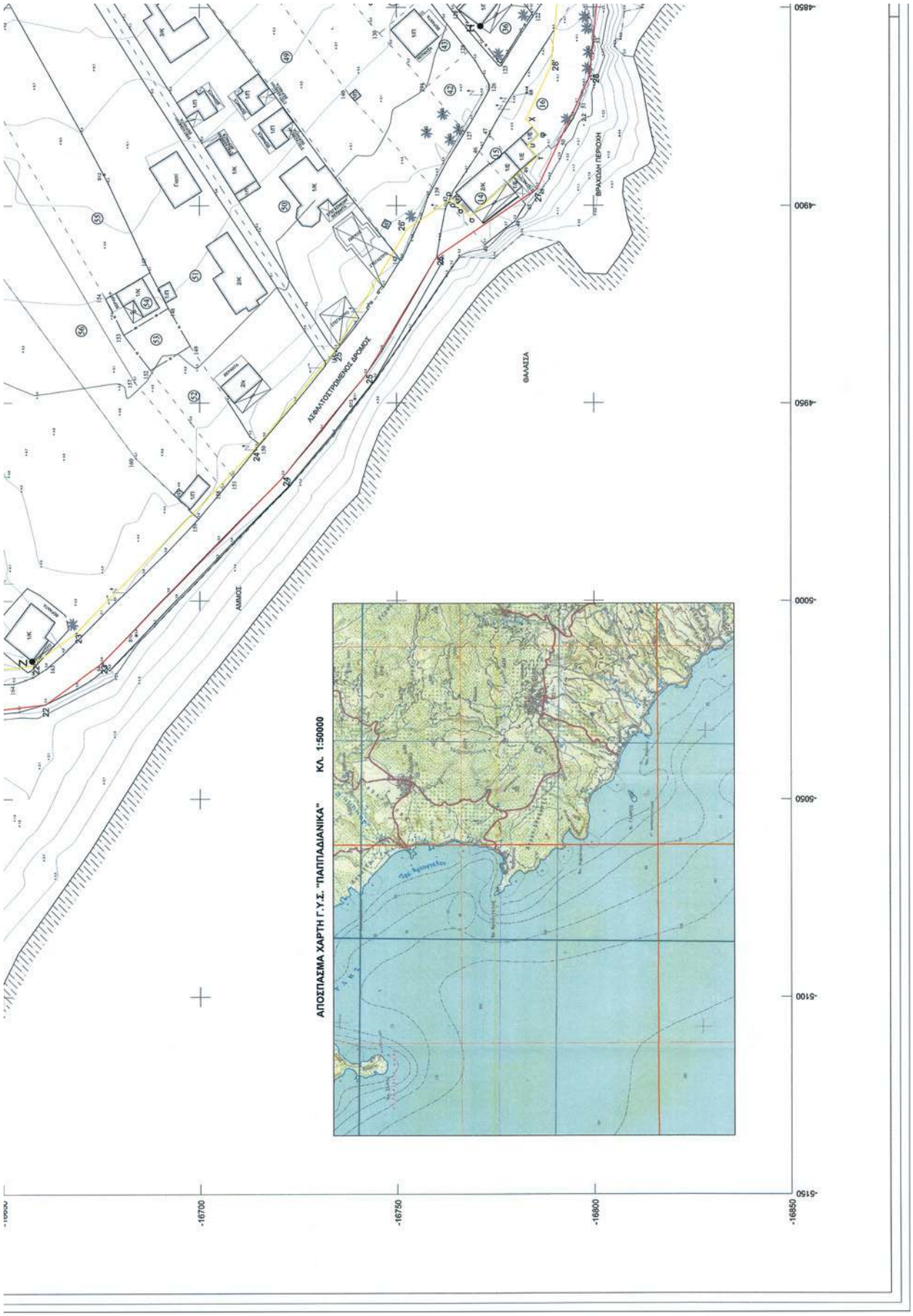
ΑΠΟΣΠΑΣΜΑ ΧΑΡΤΗ Γ.Υ.Σ. "ΠΑΠΠΑΔΙΑΝΙΚΑ"
ΚΛ. 1:50000
ΑΣΦΑΛΤΟΣΤΡΩΜΕΝΟΣ ΔΡΟΜΟΣ
ΘΑΛΑΣΣΑ
ΑΜΜΟΣ
ΒΡΑΧΩΔΗ ΠΕΡΙΟΧΗ
-16700
-16750
-16800
-16850
-4850
-4900
-4950
-5000
-5050
-5100
-5150

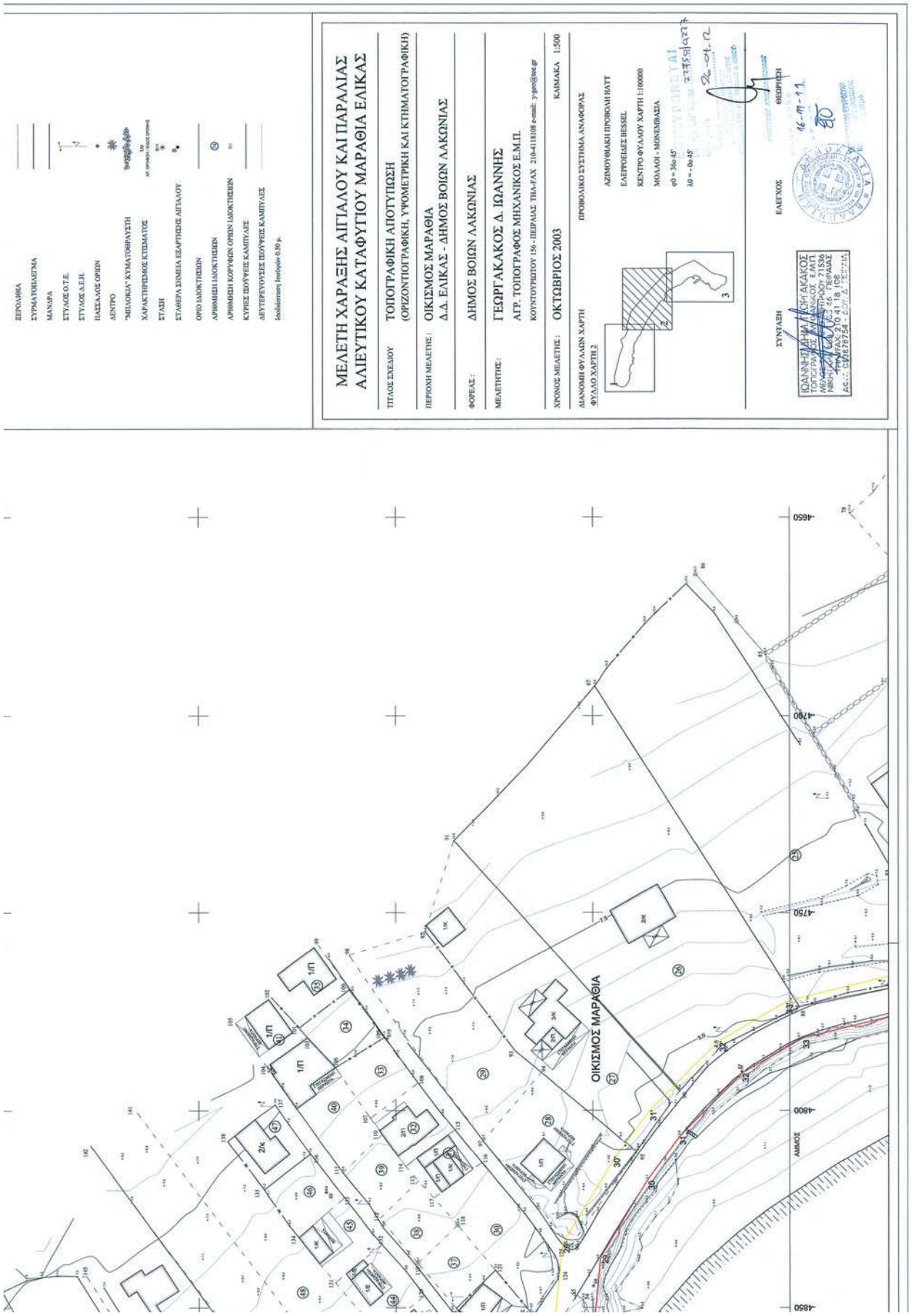
ΣΕΡΟΛΙΘΙΑ
ΣΥΡΜΑΤΟΠΛΕΓΜΑ
ΜΑΝΔΡΑ
ΣΤΥΛΟΣ Ο.Τ.Ε.
ΣΤΥΛΟΣ Δ.Ε.Η.
ΠΑΣΣΑΛΟΣ ΟΡΙΩΝ
ΔΕΝΤΡΟ
"ΜΠΛΟΚΑ" ΚΥΜΑΤΟΦΡΑΥΣΤΗ
ΧΑΡΑΚΤΗΡΙΣΜΟΣ ΚΤΙΣΜΑΤΟΣ
ΣΤΛΕΗ
ΣΤΑΘΕΡΑ ΣΗΜΕΙΑ ΕΞΑΡΤΗΣΗΣ ΑΙΓΙΑΛΟΥ
ΟΡΟΣ ΙΔΙΟΚΤΗΣΙΩΝ
ΑΡΙΘΜΗΣΗ ΙΔΙΟΚΤΗΣΙΩΝ
ΑΡΙΘΜΗΣΗ ΚΟΡΥΦΩΝ ΟΡΙΩΝ ΙΔΙΟΚΤΗΣΙΩΝ
ΚΥΡΙΕΣ ΠΟΥΡΕΣ ΚΑΜΠΥΛΕΣ
ΔΕΥΤΕΡΕΥΟΥΣΕΣ ΠΟΥΡΕΣ ΚΑΜΠΥΛΕΣ
ΔΙΟΔΕΥΘΥΝΣΗ ΔΙΟΔΟΥΣΩΝ 0,50 μ.
ΜΕΛΕΤΗ ΧΑΡΑΞΗΣ ΑΙΓΙΑΛΟΥ ΚΑΙ ΠΑΡΑΛΙΑΣ
ΑΛΙΕΥΤΙΚΟΥ ΚΑΤΑΦΥΓΙΟΥ ΜΑΡΑΘΙΑ ΕΛΙΚΑΣ
ΤΙΤΛΟΣ ΣΧΕΔΙΟΥ
ΤΟΠΟΓΡΑΦΙΚΗ ΑΠΟΤΥΠΩΣΗ
(ΟΡΙΖΟΝΤΙΟΓΡΑΦΙΚΗ, ΥΨΟΜΕΤΡΙΚΗ ΚΑΙ ΚΤΗΜΑΤΟΓΡΑΦΙΚΗ)
ΠΕΡΙΟΧΗ ΜΕΛΕΤΗΣ:
ΟΙΚΙΣΜΟΣ ΜΑΡΑΘΙΑ
Δ.Δ. ΕΛΙΚΑΣ - ΔΗΜΟΣ ΒΟΙΩΝ ΛΑΚΩΝΙΑΣ
ΦΟΡΕΑΣ:
ΔΗΜΟΣ ΒΟΙΩΝ ΛΑΚΩΝΙΑΣ
ΜΕΛΕΤΗΤΗΣ:
ΓΕΩΡΓΑΚΑΚΟΣ Δ. ΙΩΑΝΝΗΣ
ΑΓΡ. ΤΟΠΟΓΡΑΦΟΣ ΜΗΧΑΝΙΚΟΣ Ε.Μ.Π.
ΚΟΥΝΤΟΥΡΙΩΤΟΥ 156 - ΠΕΙΡΑΙΑΣ ΤΗΛ-FAX 210-4118108 e-mail: ygeo@ieee.gr
ΧΡΟΝΟΣ ΜΕΛΕΤΗΣ:
ΟΚΤΩΒΡΙΟΣ 2003
ΚΛΙΜΑΚΑ 1:500
ΔΙΑΝΟΜΗ ΦΥΛΛΩΝ ΧΑΡΤΗ
ΦΥΛΛΟ ΧΑΡΤΗ 2
ΠΡΟΒΟΛΙΚΟ ΣΥΣΤΗΜΑ ΑΝΑΦΟΡΑΣ
ΑΖΙΜΟΥΘΙΑΚΗ ΠΡΟΒΟΛΗ HATT
ΕΛΛΗΡΟΕΙΔΕΣ BESSEL
ΚΕΝΤΡΟ ΦΥΛΛΟΥ ΧΑΡΤΗ 1:100000
ΜΟΛΛΟΙ - ΜΟΝΕΜΒΑΣΙΑ
φ0 = 36o 45'
λ0 = 0o 45'
ΣΥΝΤΑΞΗ
ΙΩΑΝΝΗΣ ΓΕΩΡΓΑΚΑΚΟΣ
ΤΟΠΟΓΡΑΦΟΣ ΜΗΧΑΝΙΚΟΣ Ε.Μ.Π.
ΜΕ ΕΓΚΡΙΣΗ ΤΗΣ ΕΠΙΤΡΟΠΗΣ
ΝΙΚΗΣ 156 & ΚΟΥΝΤΟΥΡΙΩΤΟΥ 71536
ΑΣ.: 0210 4118108 - 0210 4118108
ΕΛΕΓΧΟΣ
ΘΕΩΡΗΣΗ
16-11-11
ΟΙΚΙΣΜΟΣ ΜΑΡΑΘΙΑ
ΑΙΓΙΑΛΟΣ

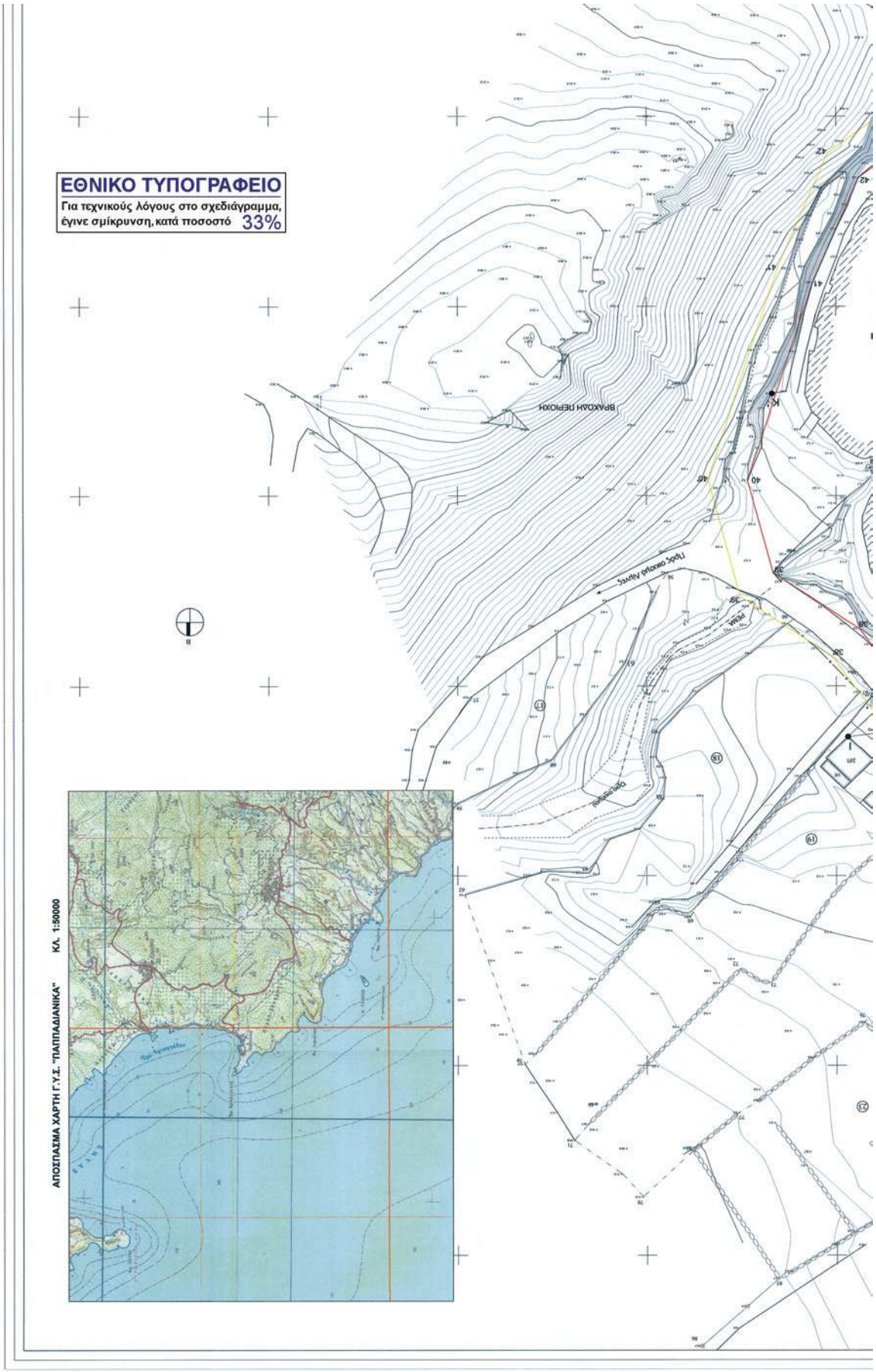
ΕΘΝΙΚΟ ΤΥΠΟΓΡΑΦΕΙΟ
Για τεχνικούς λόγους στο σχεδιάγραμμα, έγινε σμίκρυνση, κατά ποσοστό 33%
ΑΠΟΣΠΑΣΜΑ ΧΑΡΤΗ Γ.Υ.Σ. "ΠΑΠΠΑΔΙΑΝΙΚΑ" ΚΛ. 1:50000

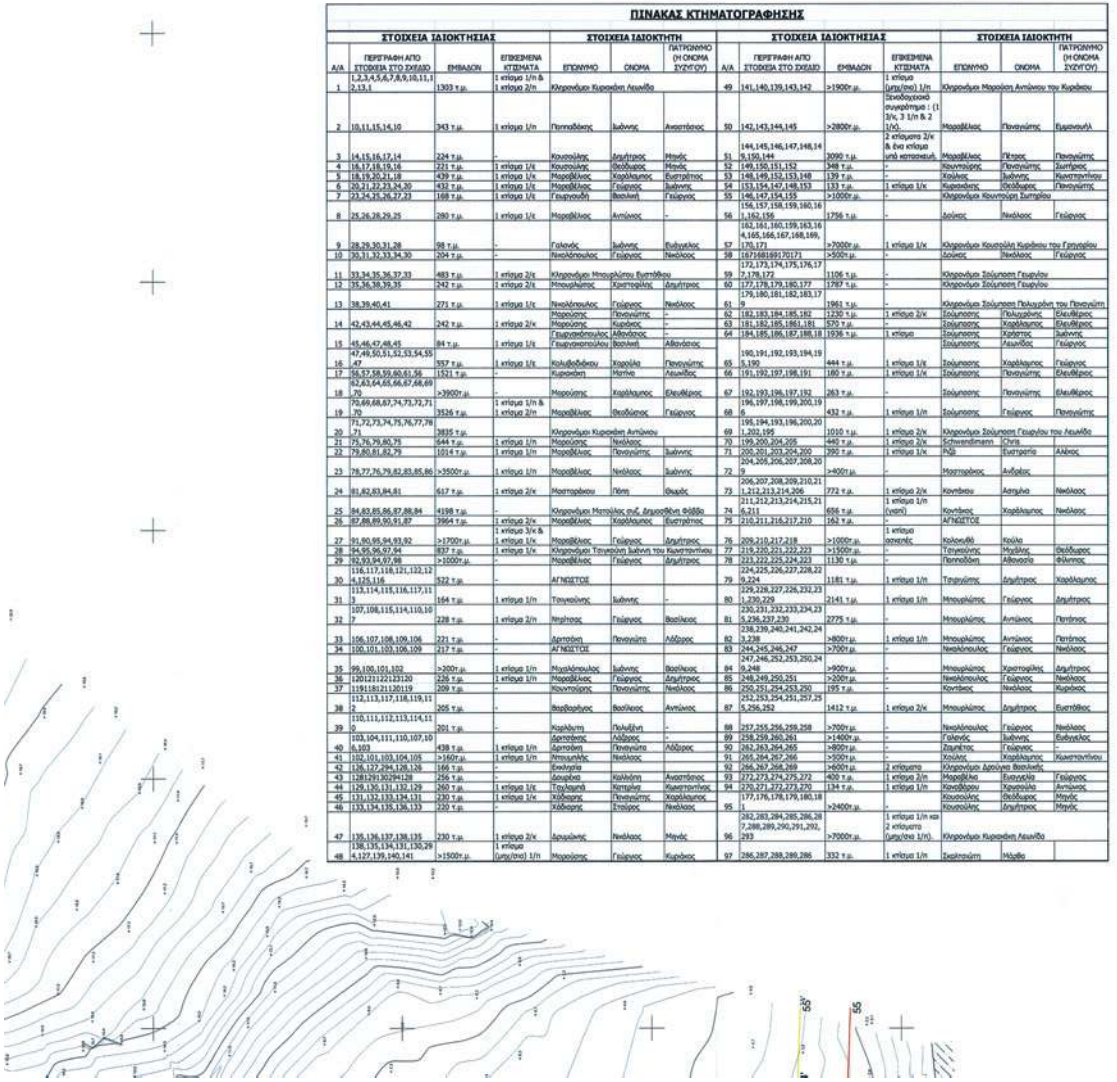

ΠΙΝΑΚΑΣ ΚΤΗΜΑΤΟΓΡΑΦΗΣΗΣ

ΣΤΟΙΧΕΙΑ ΙΔΙΟΚΤΗΣΙΑΣ				ΣΤΟΙΧΕΙΑ ΙΔΙΟΚΤΗΤΗ		
Α/Α	ΠΕΡΙΓΡΑΦΗ ΑΠΟ ΣΤΟΙΧΕΙΑ ΣΤΟ ΣΧΕΔΙΟ	ΕΜΒΑΔΟΝ	ΕΠΙΚΕΙΜΕΝΑ ΚΤΕΜΑΤΑ	ΕΠΩΝΥΜΟ	ΟΝΟΜΑ	ΠΑΤΡΩΝΥΜΟ (Η ΟΝΟΜΑ ΣΥΖΥΓΟΥ)
1	1,2,3,4,5,6,7,8,9,10,11,12,13,1	1303 τ.μ.	1 κτίσμα 1/η & 1 κτίσμα 2/η	Κληρονόμοι Κυρακίδη Λευκίδα		
2	10,11,15,14,10	343 τ.μ.	1 κτίσμα 1/η	Παπαδάκης	Διόνυσης	Αναστάσιος
3	14,15,16,17,14	224 τ.μ.	-	Κουσούλης	Δημήτριος	Μηνάς
4	16,17,18,19,16	221 τ.μ.	1 κτίσμα 1/η	Κουσούλης	Θεόδωρος	Μηνάς
5	18,19,20,21,18	439 τ.μ.	1 κτίσμα 1/η	Μαραβέλιας	Χαράλαμπος	Ευστράτιος
6	20,21,22,23,24,20	432 τ.μ.	1 κτίσμα 1/η	Μαραβέλιας	Γεώργιος	Διόνυσης
7	23,24,25,26,27,23	168 τ.μ.	1 κτίσμα 1/η	Γεωργουδή	Βασιλική	Γεώργιος
8	25,26,28,29,25	280 τ.μ.	1 κτίσμα 1/η	Μαραβέλιας	Αντώνιος	-
9	28,29,30,31,28	98 τ.μ.	-	Γαλανός	Διόνυσης	Ευάγγελος
10	30,31,32,33,34,30	204 τ.μ.	-	Νικολόπουλος	Γεώργιος	Νικόλαος
11	33,34,35,36,37,33	483 τ.μ.	1 κτίσμα 2/η	Κληρονόμοι Μπουρλίτου Ευστάθιου		
12	35,36,38,39,35	242 τ.μ.	1 κτίσμα 2/η	Μπουρλίτσας	Κωνσταφλής	Δημήτριος
13	38,39,40,41	271 τ.μ.	1 κτίσμα 1/η	Νικολόπουλος	Γεώργιος	Νικόλαος
14	42,43,44,45,46,42	242 τ.μ.	1 κτίσμα 2/η	Μαρούσης Μαρούσης	Παναγιώτης Κυριάκος	- -
15	45,46,47,48,45	84 τ.μ.	1 κτίσμα 1/η	Γεωργακοπούλου Γεωργακοπούλου	Αδαμάντιος Βασιλική	- Αθανάσιος
16	47,48,50,51,52,53,54,55,47	357 τ.μ.	1 κτίσμα 1/η	Κολυβοδάκου	Χαρούλα	Παναγιώτης
17	56,57,58,59,60,61,56	1521 τ.μ.	-	Κυριακάκη	Μαρίνα	Λευκίδης
18	62,63,64,65,66,67,68,69,70	>3900τ.μ.	-	Μαρούσης	Χαράλαμπος	Ελευθέριος
19	70,69,68,67,74,73,72,71,70	3526 τ.μ.	1 κτίσμα 1/η & 1 κτίσμα 2/η	Μαραβέλιας	Θεοδώσιος	Γεώργιος
20	71,72,73,74,75,76,77,78,71	3835 τ.μ.		Κληρονόμοι Κυρακίδη Αντώνιου		
21	75,76,79,80,75	644 τ.μ.	1 κτίσμα 1/η	Μαρούσης	Νικόλαος	
22	79,80,81,82,79	1014 τ.μ.	1 κτίσμα 1/η	Μαραβέλιας	Παναγιώτης	Διόνυσης
23	78,77,76,79,82,83,85,86	>3500τ.μ.	1 κτίσμα 1/η	Μαραβέλιας	Νικόλαος	Διόνυσης
24	81,82,83,84,81	617 τ.μ.	1 κτίσμα 2/η	Μαστοράκου	Πόπη	Θωμάς
25	84,83,85,86,87,88,84	4198 τ.μ.	-	Κληρονόμοι Μπούλλας συζ. Δημοσθένη Φάβδο		
26	87,88,89,90,91,87	3964 τ.μ.	1 κτίσμα 2/η	Μαραβέλιας	Χαράλαμπος	Ευστράτιος
27	91,90,95,94,93,92	>1700τ.μ.	1 κτίσμα 3/η & 1 κτίσμα 1/η	Μαραβέλιας	Γεώργιος	Δημήτριος
28	94,95,96,97,94	837 τ.μ.	1 κτίσμα 1/η	Κληρονόμοι Τσιγκούνη Διόνυσου του Κωνσταντίνου		
29	92,93,94,97,98	>1000τ.μ.	-	Μαραβέλιας	Γεώργιος	Δημήτριος
30	116,117,118,121,122,123,125,116	522 τ.μ.	-	ΑΓΝΟΣΤΟΣ		
31	113,114,115,116,117,113	164 τ.μ.	1 κτίσμα 1/η	Τσιγκούνης	Διόνυσης	-
32	107,108,115,114,110,107	228 τ.μ.	1 κτίσμα 2/η	Νησήτσος	Γεώργιος	Βασίλειος
33	106,107,108,109,106	221 τ.μ.	-	Δρπτσάκη	Παναγιώτα	Λάζαρος
34	100,101,103,106,109	217 τ.μ.	-	ΑΓΝΟΣΤΟΣ		
35	99,100,101,102	>200τ.μ.	1 κτίσμα 1/η	Μυκαλόπουλος	Διόνυσης	Βασίλειος
36	120121122123120	226 τ.μ.	1 κτίσμα 1/η	Μαραβέλιας	Γεώργιος	Δημήτριος
37	119118121120119	209 τ.μ.	-	Κουντούρης	Παναγιώτης	Νικόλαος
38	112,113,117,118,119,112	205 τ.μ.	-	Βαρβαρήγος	Βασίλειος	Αντώνιος
39	110,111,112,113,114,110	201 τ.μ.	-	Χαρλάυτη	Παυλίβνη	-
40	103,104,111,110,107,103	438 τ.μ.	1 κτίσμα 1/η	Δρπτσάκη Δρπτσάκη	Λάζαρος Παναγιώτα	- Λάζαρος
41	102,101,103,104,105	>1600τ.μ.	1 κτίσμα 1/η	Μπουμπλής	Νικόλαος	
42	126,127,294,128,126	166 τ.μ.	-	Ελκάρτη		
43	128129130294128	256 τ.μ.	-	Δουρέκα	Καλλιόπη	Αναστάσιος
44	129,130,131,132,129	260 τ.μ.	1 κτίσμα 1/η	Τσιλιμπή	Κατερίνα	Κωνσταντίνος
45	131,132,133,134,131	230 τ.μ.	1 κτίσμα 1/η	Χίδαρης	Παναγιώτης	Χαράλαμπος
46	133,134,135,136,133	220 τ.μ.		Χίδαρης	Σταύρος	Νικόλαος
47	135,136,137,138,135	230 τ.μ.	1 κτίσμα 2/η	Δρακάκης	Νικόλαος	Μηνάς
48	138,135,134,131,130,29,4,127,139,140,141	>1500τ.μ.	1 κτίσμα (μηχ/τικό) 1/η	Μαρούσης	Γεώργιος	Κυριάκος

ΣΤΟΙΧΕΙΑ ΙΔΙΟΚΤΗΣΙΑΣ				ΣΤΟΙΧΕΙΑ ΙΔΙΟΚΤΗΤΗ		
Α/Α	ΠΕΡΙΓΡΑΦΗ ΑΠΟ ΣΤΟΙΧΕΙΑ ΣΤΟ ΣΧΕΔΙΟ	ΕΜΒΑΔΟΝ	ΕΠΙΚΕΙΜΕΝΑ ΚΤΕΜΑΤΑ	ΕΠΩΝΥΜΟ	ΟΝΟΜΑ	ΠΑΤΡΩΝΥΜΟ (Η ΟΝΟΜΑ ΣΥΖΥΓΟΥ)
49	141,140,139,143,142	>1900τ.μ.	1 κτίσμα (μηχ/τικό) 1/η	Κληρονόμοι Μαρούση Αντώνιου του Κυριάκου		
50	142,143,144,145	>2800τ.μ.	Συνιδιοχρησιά συμφώνησε : (1 3/ν, 3 1/η & 2 1/ν)	Μαραβέλιας	Παναγιώτης	Εμμανουήλ
51	144,145,146,147,148,149,150,144	3090 τ.μ.	2 κτίσματα 2/η & ένα κτίσμα υπό κατασκευή	Μαραβέλιας	Πέτρος	Παναγιώτης
52	149,150,151,152	348 τ.μ.	-	Κουντούρης	Παναγιώτης	Ζωσιμάς
53	148,149,152,153,148	139 τ.μ.	-	Χαΐλας	Διόνυσης	Κωνσταντίνος
54	153,154,147,148,153	133 τ.μ.	1 κτίσμα 1/η	Κυριακάκης	Θεόδωρος	Παναγιώτης
55	146,147,154,155	>1000τ.μ.	-	Κληρονόμοι Κουτούρη Δωρηθέου		
56	156,157,158,159,160,161,162,156	1756 τ.μ.	-	Δούκας	Νικόλαος	Γεώργιος
57	162,161,160,159,163,164,165,166,167,168,169,170,171	>7000τ.μ.	1 κτίσμα 1/η	Κληρονόμοι Κουσούλη Κυριάκου του Γρηγορίου		
58	167168169170171	>500τ.μ.	-	Δούκας	Νικόλαος	Γεώργιος
59	172,173,174,175,176,172	1106 τ.μ.	-	Κληρονόμοι Σούμπασση Γεωργίου		
60	177,178,179,180,177	1787 τ.μ.	-	Κληρονόμοι Σούμπασση Γεωργίου		
61	179,180,181,182,183,179	1961 τ.μ.	-	Κληρονόμοι Σούμπασση Παλιμρόνη του Παναγιώτη		
62	182,183,184,185,182	1230 τ.μ.	1 κτίσμα 2/η	Σούμπασης	Παλιμρόνης	Ελευθέριος
63	181,182,185,186,181	570 τ.μ.	-	Σούμπασης	Χαράλαμπος	Ελευθέριος
64	184,185,186,187,188,184	1936 τ.μ.	1 κτίσμα	Σούμπασης	Χρήστος	Διόνυσης
65	190,191,192,193,194,190	444 τ.μ.	1 κτίσμα 1/η	Σούμπασης	Λευκίδης	Γεώργιος
66	191,192,197,198,191	180 τ.μ.	1 κτίσμα 1/η	Σούμπασης	Χαράλαμπος	Γεώργιος
67	192,193,196,197,192	263 τ.μ.	-	Σούμπασης	Παναγιώτης	Ελευθέριος
68	196,197,198,199,200,196	432 τ.μ.	1 κτίσμα 1/η	Σούμπασης	Γεώργιος	Παναγιώτης
69	195,194,193,196,200,201,195	1010 τ.μ.	1 κτίσμα 2/η	Κληρονόμοι Σούμπασση Γεωργίου του Λευκίδου		
70	199,200,204,205	440 τ.μ.	1 κτίσμα 2/η	Schwendimann	Chris	
71	200,201,203,204,200	390 τ.μ.	1 κτίσμα 1/η	Ρόβι	Ευστρατία	Αλέξιος
72	204,205,206,207,208,209	>4001τ.μ.	-	Μαστοράκος	Ανδρέας	
73	206,207,208,209,210,211,212,213,214,206	772 τ.μ.	1 κτίσμα 2/η	Κοντάκου	Αστμένα	Νικόλαος
74	211,212,213,214,215,211	656 τ.μ.	1 κτίσμα 1/η (ναστί)	Κοντάκου	Χαράλαμπος	Νικόλαος
75	210,211,216,217,210	162 τ.μ.	-	ΑΓΝΟΣΤΟΣ		
76	209,210,217,218	>1000τ.μ.	1 κτίσμα ασκεπές	Κολοκυθά	Κούλα	
77	219,220,221,222,223	>1500τ.μ.	-	Τσιγκούνης	Μυλάτος	Θεόδωρος
78	223,222,225,224,223	1130 τ.μ.	-	Παπαδάκη	Αθανασία	Φίλιππος
79	224,225,226,227,228,229	1181 τ.μ.	1 κτίσμα 1/η	Τσιφογιάννης	Δημήτριος	Χαράλαμπος
80	229,228,227,226,232,233	2141 τ.μ.	1 κτίσμα 1/η	Μπουρλίτσας	Γεώργιος	Δημήτριος
81	230,231,232,233,234,235	2775 τ.μ.	-	Μπουρλίτσας	Αντώνιος	Παπάτσος
82	238,239,240,241,242,243	>800τ.μ.	1 κτίσμα 1/η	Μπουρλίτσας	Αντώνιος	Παπάτσος
83	244,245,246,247	>700τ.μ.	-	Νικολόπουλος	Γεώργιος	Νικόλαος
84	247,246,252,253,250,248	>900τ.μ.	-	Μπουρλίτσας	Χρηστομίδης	Δημήτριος
85	248,249,250,251	>200τ.μ.	-	Νικολόπουλος	Γεώργιος	Νικόλαος
86	250,251,254,253,250	195 τ.μ.	-	Κοντάκος	Νικόλαος	Κυριάκος
87	252,253,254,251,257,256	1412 τ.μ.	1 κτίσμα 2/η	Μπουρλίτσας	Δημήτριος	Ευστάθιος
88	257,255,256,259,258	>700τ.μ.	-	Νικολόπουλος	Γεώργιος	Νικόλαος
89	258,259,260,261	>1400τ.μ.	-	Γαλανός	Διόνυσης	Ευάγγελος
90	262,263,264,265	>800τ.μ.	-	Ζαμπέτος	Γεώργιος	-
91	265,264,267,266	>500τ.μ.	-	Χαΐλας	Χαράλαμπος	Κωνσταντίνος
92	266,267,268,269	>600τ.μ.	2 κτίσματα	Κληρονόμοι Δρούγκα Βασιλικής		
93	272,273,274,275,272	400 τ.μ.	1 κτίσμα 2/η	Μαραβέλια	Ευαγγελία	Γεώργιος
94	270,271,272,273,270	134 τ.μ.	1 κτίσμα 1/η	Κανάβερου	Χρυσούλα	Αντώνιος
95	177,176,178,179,180,181	-	-	Κουσούλης	Θεόδωρος	Μηνάς
96	1	>2400τ.μ.	-	Κουσούλης	Δημήτριος	Μηνάς
97	282,283,284,285,286,287,288,289,290,291,292,293	>7000τ.μ.	1 κτίσμα 1/η και 2 κτίσματα (μηχ/τικό 1/η).	Κληρονόμοι Κυριακίδη Λευκίδα		
98	286,287,288,289,286	332 τ.μ.	1 κτίσμα 1/η	Σκαλτσούνη	Ηλέκτρα	

ΠΙΝΑΚΑΣ ΣΥΝΤΕΤΑΓΜΕΝΩΝ ΚΟΡΥΦΩΝ ΓΡΑΜΜΗΣ ΑΙΓΙΑΛΟΥ

Α/Α	Χ	Υ	Α/Α	Χ	Υ	Α/Α	Χ	Υ	Α/Α	Χ	Υ	Α/Α	Χ	Υ
1	-5668.00	-16429.50	12	-5299.52	-16526.55	23	-5015.65	-16675.15	34	-4769.81	-16901.33	45	-4746.98	-17165.72
2	-5590.44	-16468.86	13	-5275.35	-16559.25	24	-4968.67	-16721.17	35	-4763.87	-16952.92	46	-4768.33	-17187.33
3	-5536.92	-16473.27	14	-5187.00	-16578.14	25	-4943.00	-16742.16	36	-4751.90	-16958.34	47	-4776.04	-17200.93
4	-5480.91	-16459.80	15	-5163.97	-16588.87	26	-4912.96	-16760.20	37	-4726.89	-16986.75	48	-4790.73	-17228.51
5	-5459.42	-16498.57	16	-5122.66	-16602.68	27	-4895.82	-16785.66	38	-4706.07	-17015.90	49	-4790.78	-17239.24
6	-5388.00	-16507.50	17	-5066.94	-16597.47	28	-4867.50	-16799.00	39	-4683.39	-17029.75	50	-4781.58	-17269.39
7	-5374.75	-16504.50	18	-5051.90	-16598.55	29	-4837.00	-16802.00	40	-4676.65	-17054.05	51	-4766.66	-17292.78
8	-5357.37	-16506.97	19	-5027.00	-16607.50	30	-4817.85	-16813.69	41	-4693.83	-17106.30	52	-4748.23	-17316.40
9	-5346.90	-16507.06	20	-5022.42	-16614.32	31	-4806.75	-16821.91	42	-4795.87	-17133.94	53	-4721.11	-17330.83
10	-5328.63	-16503.33	21	-5027.95	-16643.39	32	-4790.50	-16838.00	43	-4720.65	-17144.58	54	-4712.28	-17339.26
11	-5314.83	-16507.00	22	-5025.93	-16660.88	33	-4781.50	-16853.50	44	-4724.79	-17147.43	55	-4695.92	-17339.83

ΠΙΝΑΚΑΣ ΣΥΝΤΕΤΑΓΜΕΝΩΝ ΚΟΡΥΦΩΝ ΓΡΑΜΜΗΣ ΠΑΡΑΛΙΑΣ

Α/Α	Χ	Υ	Α/Α	Χ	Υ	Α/Α	Χ	Υ	Α/Α	Χ	Υ	Α/Α	Χ	Υ
1'	-5663.47	-16420.59	α	-5407.51	-16494.98	16'	-5121.49	-16592.53	ν	-4884.89	-16783.26	41'	-4684.47	-17109.86
2'	-5587.67	-16459.06	α'	-5388.50	-16497.36	17'	-5067.09	-16587.44	ο	-4882.24	-16786.26	42'	-4697.80	-17140.45
3'	-5535.07	-16463.39	β'	-5375.17	-16494.34	18'	-5049.82	-16588.67	χ	-4878.21	-16792.90	43'	-4714.90	-17152.76
α	-5483.78	-16478.53	β''	-5374.73	-16504.50	19'	-5020.53	-16599.20	29'	-4864.80	-16799.22	44'	-4718.77	-17155.42
β	-5484.47	-16481.17	γ	-5361.41	-16505.08	20'	-5011.83	-16612.15	29'	-4833.74	-16792.27	45'	-4740.22	-17173.12
γ	-5479.70	-16482.39	δ'=ε	-5357.37	-16506.97	21'	-5017.84	-16643.76	30'	-4812.26	-16805.38	46'	-4760.29	-17193.41
δ	-5479.13	-16479.90	δ'=ε	-5346.90	-16507.06	22'	-5016.29	-16657.14	31'	-4800.22	-16814.30	47'	-4767.81	-17206.79
ε'	-5477.60	-16480.35	ζ	-5344.84	-16502.59	23'	-5008.04	-16668.61	32'	-4782.52	-16831.83	48'	-4783.31	-17224.87
ε	-5472.17	-16482.37	η	-5334.37	-16504.24	24'	-4961.99	-16713.71	33'	-4772.13	-16849.73	49'	-4785.41	-17237.79
ζ	-5472.63	-16484.79	θ	-5333.76	-16494.17	25'	-4937.23	-16733.96	34'	-4760.03	-16899.22	50'	-4772.84	-17264.38
η	-5464.63	-16484.71	ιβ'	-5328.33	-16493.07	26'	-4905.90	-16752.77	35'	-4734.28	-16929.82	51'	-4737.89	-17287.01
θ	-5464.41	-16485.54	ιγ'	-5309.02	-16498.19	μ	-4898.29	-16764.99	36'	-4743.46	-16952.80	52'	-4740.93	-17309.48
ι'	-5456.86	-16489.81	ιδ'	-5293.07	-16518.56	μ'	-4899.67	-16765.35	37'	-4719.18	-16980.47	53'	-4725.74	-17323.28
ι	-5417.03	-16483.79	ιε'	-5268.10	-16530.20	ν'	-4899.99	-16766.26	38'	-4699.19	-17007.81	54'	-4709.98	-17329.33
κ	-5418.31	-16488.32	ιε	-5183.79	-16569.02	ν	-4902.76	-16768.71	39'	-4674.78	-17023.42	55'	-4695.57	-17329.84
λ	-5409.15	-16500.76	ιζ'	-5160.33	-16579.54	ι	-4887.65	-16785.74	40'	-4666.20	-17054.29			

ΥΠΟΜΝΗΜΑ

ΑΚΤΟΓΡΑΜΜΗ

ΟΡΙΟ ΑΜΜΩΔΟΥΣ ΖΩΝΗΣ

ΦΡΥΔΙ ΠΡΑΝΟΥΣ

ΠΟΔΙ ΠΡΑΝΟΥΣ

ΞΕΡΟΛΙΘΙΑ

ΣΥΡΜΑΤΟΠΛΕΓΜΑ

-16850
-16900
-16950
-17000
-17050
-17100
-17150
ΑΜΜΟΣ
ΑΛΕΑΝΤΟΠΤΗΜΕΝΟΣ ΔΡΟΜΟΣ
ΘΑΛΑΣΣΑ
ΑΙΜΑΝΙ

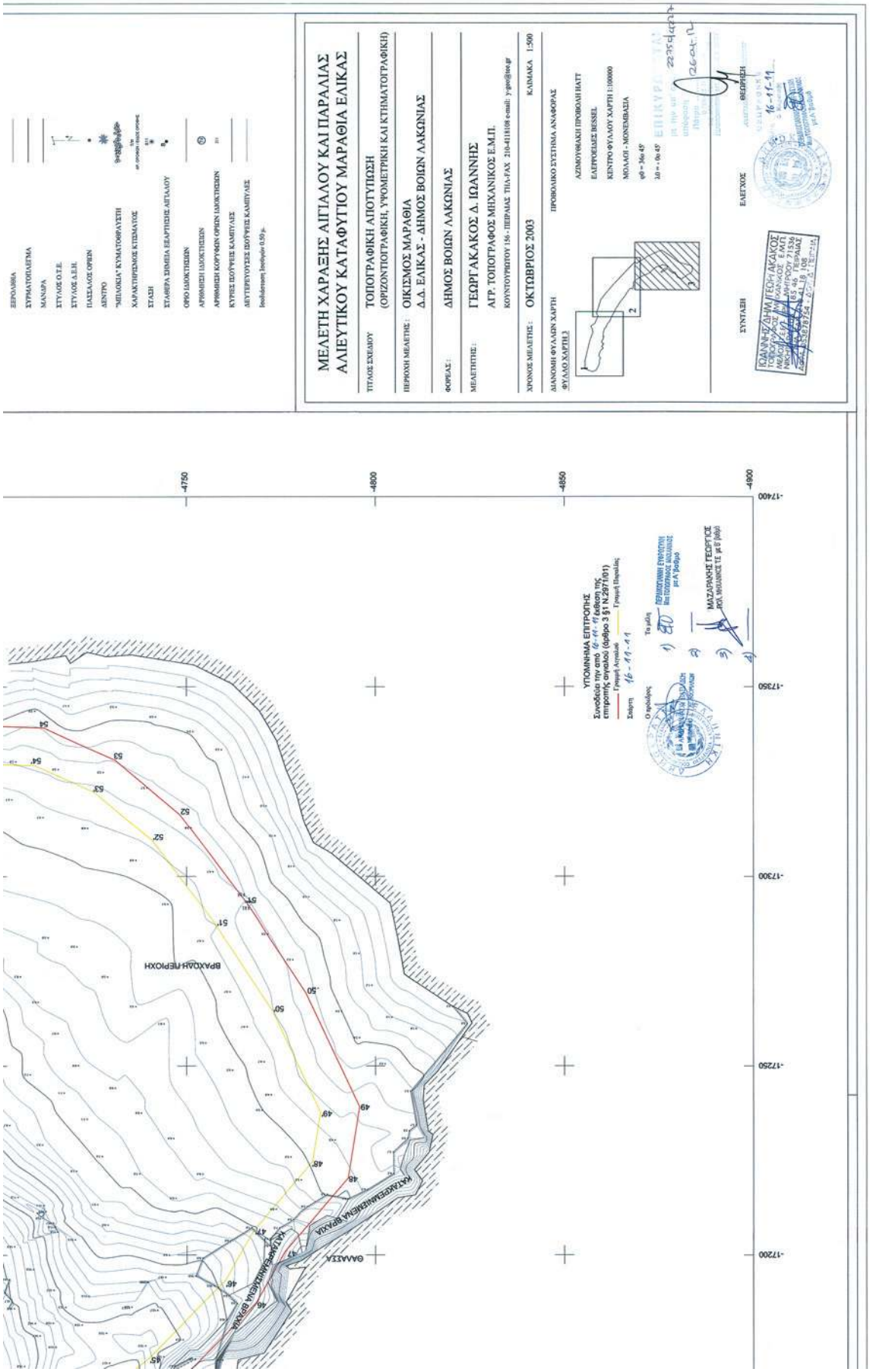

ΑΠΟ ΤΟ ΕΘΝΙΚΟ ΤΥΠΟΓΡΑΦΕΙΟ
ΚΑΠΟΔΙΣΤΡΙΟΥ 34 * ΑΘΗΝΑ 104 32 * ΤΗΛ. 210 52 79 000 * FAX 210 52 21 004
04002971505120016