Signature Not Verified
Digitally signed by Theodoros Moumouris
Date: 2012.05.14 10:37:36 EEST
Reason: Signed PDF (embedded)
Location: Athens, Ethniko Typografio

ΕΦΗΜΕΡΙΣ ΤΗΣ ΚΥΒΕΡΝΗΣΕΩΣ

ΤΗΣ ΕΛΛΗΝΙΚΗΣ ΔΗΜΟΚΡΑΤΙΑΣ

ΤΕΥΧΟΣ ΤΕΤΑΡΤΟ **Αρ. Φύλλου 296**

15 Μαΐου 2012

ΠΕΡΙΕΧΟΜΕΝΑ

ΑΠΟΦΑΣΕΙΣ

Κήρυξη ως αναδασωτέας έκτασης εμβαδού τριών κόμμα τετρακοσίων πενήντα (3,450) στρεμμάτων, στη θέση «Κουτσάτα», τοπ. Κοιν. Βουνιατάδων, Δημ. Ενοτ. Μελιτειέων, Περιφ. Δήμου Κέρκυρας. 1

Καθορισμος ορίων Αιγιαλού -Παραλίας στη θέση «ΦΑΝΑΡΙ» Δ.Κ. Μύτικα του Δήμου Ξηρόμερου Π.Ε. Ν. Αιτωλ/νίας. 2

ΑΠΟΦΑΣΕΙΣ

Αριθμ. 2502/2229 (1)

Κήρυξη ως αναδασωτέας έκτασης εμβαδού τριών κόμμα τετρακοσίων πενήντα (3,450) στρεμμάτων, στη θέση «Κουτσάτα», τοπ. Κοιν. Βουνιατάδων, Δημ. Ενοτ. Μελιτειέων, Περιφ. Δήμου Κέρκυρας.

Ο ΓΕΝΙΚΟΣ ΓΡΑΜΜΑΤΕΑΣ
ΑΠΟΚΕΝΤΡΩΜΕΝΗΣ ΔΙΟΙΚΗΣΗΣ
ΠΕΛΟΠΟΝΝΗΣΟΥ-ΔΥΤΙΚΗΣ ΕΛΛΑΔΑΣ ΚΑΙ ΙΟΝΙΟΥ

Έχοντας υπόψη:

Τις διατάξεις:

1. Του άρθρου 24 παρ. 1 και του άρθρου 117 παρ. 3 του Συντάγματος.

2. Του Ν.3200/55 περί διοικ/κής αποκέντρωσης όπως τροποποιήθηκε και συμπληρώθηκε μεταγενέστερα με το Ν.Δ. 532/70.

3. Του Π.Δ. 139/2010 (ΦΕΚ 232 τ.Α.) «περί Οργανισμού της Αποκεντρωμένης Διοίκησης Πελ/σου-Δυτ. Ελλάδας και Ιονίου».

4. Του Ν. 998/79 «περί προστασίας των δασών κ.τ.λ.» και ειδικότερα: α) του άρθρου 41 παρ. 1 και 3. β) του άρθρου 38 παρ. 1 όπως τροποποιήθηκαν μέχρι σήμερα.

5. Του Ν.3208/2003 και του Ν.3818/2010.

6. Τις διαταγές του Υπουργείου Γεωργίας: α) 160417/1180/8-7-1980, β) 182447/3049/24-9-1980.

7. Την αριθμ. 15644/1520/1-3-2011 Απόφαση Γ.Γ. Αποκεντρωμένης Διοικ. Πελ/σου - Δυτ. Ελλάδας & Ιονίου με θέμα «Παράταση προθεσμίας κήρυξης εκτάσεων ως αναδασωτέων».

8. Την αριθμ. οικ. 2607/2328/9-3-2012 πρόταση της Δ/νσης Δασών Κέρκυρας σχετικά με την κήρυξη ως αναδασωτέας της αναφερόμενης στο θέμα έκτασης αποφασίζουμε:

Κηρύσσουμε ως αναδασωτέα την παραπάνω δασικού χαρακτήρα έκταση, εμβαδού τριών κόμμα τετρακοσίων πενήντα (3,450) στρεμμάτων. Η έκταση αυτή βρίσκεται στη θέση «Κουτσάτα», τοπ. Κοιν. Βουνιατάδων, Δημ. Ενοτ. Μελιτειέων, Περιφ. Δήμου Κέρκυρας, απεικονίζεται με στοιχεία (1, 2, 3, ..., 5, 6, 1) στο προσαρτημένο στην παρούσα απόφαση μας Τοπογρ. Διάγραμμα και έχει όρια:

ΒΟΡΕΙΑ: Δασικού χαρακτήρα έκταση.

ΝΟΤΙΑ: Ελαιόκτημα.

ΑΝΑΤΟΛΙΚΑ: Δασικού χαρακτήρα έκταση.

ΔΥΤΙΚΑ: Ζώνη δασικής βλάστησης και μετά ελαιόκτημα - Δασικού χαρακτήρα έκταση.

Σκοποί της κήρυξης της ανωτέρω έκτασης ως αναδασωτέας είναι η διατήρηση του δασικού χαρακτήρα αυτής, ο αποκλεισμός διάθεσης της για άλλη χρήση και η αποκατάσταση της καταστραφείσας, από παράνομη αποψίλωση, δασικής βλάστησης, αποτελούμενης από πουρνάρι, κουμαριά, σχοίνο, κ.λπ., η οποία έγινε σε ανύποπτο χρονικό διάστημα και διαπιστώθηκε στις 6/3/2012.

Κατά της απόφασης αυτής μπορεί να ασκηθεί αίτηση ακύρωσης από κάθε φυσικό ή νομικό πρόσωπο, που έχει έννομο συμφέρον εντός εξήντα ημερών από την επόμενη της δημοσίευσης της ή από της κοινοποιήσεως της ενώπιον του τριμελούς Διοικητικού Εφετείου Ιωαννίνων.

Η απόφαση αυτή να δημοσιευθεί στην Εφημερίδα της Κυβερνήσεως.

Πάτρα, 9 Απριλίου 2012

Ο Γενικός Γραμματέας
Αποκεντρωμένης Διοίκησης
ΑΝΑΣΤΑΣΙΟΣ ΑΠΟΣΤΟΛΟΠΟΥΛΟΣ

ΤΟΠΟΓΡΑΦΙΚΟ ΔΙΑΓΡΑΜΜΑ

Αναδασωτέα έκταση εμβαδού 3,450 στρεμ. (3.449,64 τ.μ.),
στη θέση "Κουτσάτα", Τ.Κ.Βουνιατάδων,Δ.Ε. Μελιτειέων,Δήμου Κέρκυρας.
Κλίμακα 1:1000

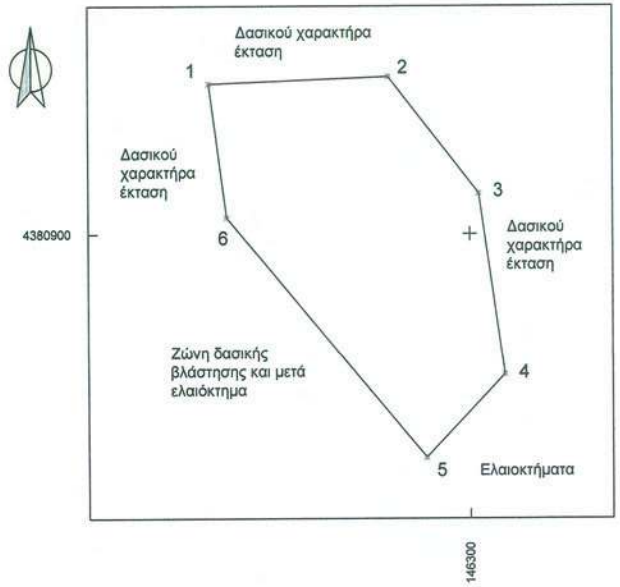

ΣΗΜΕΙΟ	X	Y
1	146241.46	4380933.57
2	146281.76	4380935.16
3	146302.02	4380909.05
4	146307.81	4380868.61
5	146290.20	4380849.93
6	146245.43	4380903.69

ΕΘΝΙΚΟ ΤΥΠΟΓΡΑΦΕΙΟ
Για τεχνικούς λόγους στο σχεδιάγραμμα, έγινε σμίκρυνση, κατά ποσοστό 59%

ΥΠΟΜΝΗΜΑ
Εμβαδόν (1,2,...,6,1)= 3,450 στρεμ.(3.449,64 τ.μ.)

Οι συντεταγμένες του καννάβου αναφέρονται στο γαιωδετικό σύστημα αναφοράς ΕΓΣΑ '87

Το παρόν ανήκει στη με αριθμό 2502/2229/9-4-12 απόφαση Γ.Γ.Α.Δ.Π-ΔΕ-Ι

ΧΑΡΤΗΣ ΠΡΟΣΑΝΑΤΟΛΙΣΜΟΥ

ΚΛΙΜΑΚΑ 1:50000

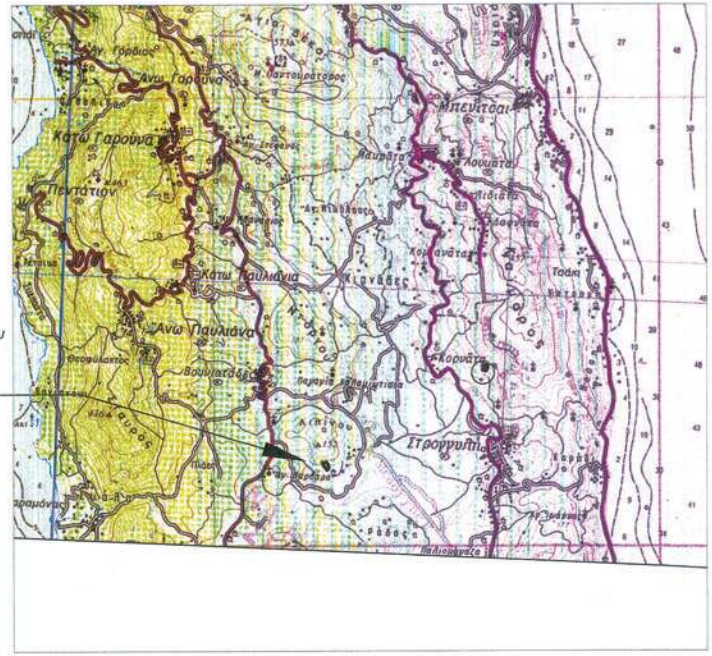

ΑΚΡΙΒΕΣ ΑΝΤΙΓΡΑΦΟ
Ο Αρμόδιος Υπάλληλος
ΣΑΛΜΑ ΑΝΝΑ
ΔΑΣΟΠΟΝΟΣ

ΚΕΡΚΥΡΑ 7-3-2012
Η ΣΥΝΤΑΚΤΗΣ

ΧΑΤΖΗΜΕΛΕΤΙΟΥ ΚΩΝ/ΝΙΑ
ΔΑΣΟΛΟΓΟΣ

ΚΕΡΚΥΡΑ 9 -3-2012
Ο Δ/ΝΤΗΣ ΔΑΣΩΝ Ν. ΚΕΡΚΥΡΑΣ

ΚΑΝΤΑΣ ΣΠΥΡΟΣ
ΔΑΣΟΛΟΓΟΣ ΜΕ ΒΑΘΜΟ Β΄

ΠΑΤΡΑ 9 - 4 -2012
Ο ΓΕΝΙΚΟΣ ΓΡΑΜΜΑΤΕΑΣ
ΑΠΟΚΕΝΤΡΩΜΕΝΗΣ ΔΙΟΙΚΗΣΗΣ
ΠΕΛ/ΣΟΥ - ΔΥΤ.ΕΛΛΑΔΑΣ & ΙΟΝΙΟΥ

ΑΠΟΣΤΟΛΟΠΟΥΛΟΣ ΑΝΑΣΤΑΣΙΟΣ

Αριθμ. 27514/5152 (2)

Καθορισμος ορίων Αιγιαλού -Παραλίας στη θέση «ΦΑΝΑΡΙ» Δ.Κ. Μύτικα του Δήμου Ξηρόμερου Π.Ε. Ν. Αιτωλ/νίας.

Ο ΓΕΝΙΚΟΣ ΓΡΑΜΜΑΤΕΑΣ
ΑΠΟΚΕΝΤΡΩΜΕΝΗΣ ΔΙΟΙΚΗΣΗΣ
ΠΕΛΟΠΟΝΝΗΣΟΥ- ΔΥΤΙΚΗΣ ΕΛΛΑΔΑΣ ΚΑΙ ΙΟΝΙΟΥ

Έχοντας υπόψη:

1-Τις διατάξεις του Ν. 2503/97 «Διοίκηση, Οργάνωση, Στελέχωση της Περιφέρειας, ρύθμιση θεμάτων για την Τοπική Αυτοδιοίκηση και άλλες διατάξεις», ως ισχύει.

2-Τις διατάξεις του Ν. 3200/55 «περί Διοικητικής Αποκέντρωσης», όπως τροποποιήθηκε και ισχύει.

3-Τις διατάξεις της παρ. 21 του άρθρου 46 του Ν. 3220/2004 (Φ.Ε.Κ 15 τ.Α΄/28-1-2004) «Μέτρα αναπτυξιακής και κοινωνικής πολιτικής - αντικειμενικοποίηση του φορολογικού ελέγχου και άλλες διατάξεις».

4-Τις διατάξεις του άρθρου 280 του Ν. 3852/2010 (ΦΕΚ Α/87/7-6-2010) «Νέα Αρχιτεκτονική της Αυτοδιοίκησης και της Αποκεντρωμένης Διοίκησης -Πρόγραμμα Καλλικράτης».

5-Το Π.Δ.139/2010 (ΦΕΚ Α 232/27-12-2010) «Οργανισμός της Αποκεντρωμένης Διοίκησης Πελοποννήσου, Δυτ. Ελλάδος και Ιονίου».

6-Τις διατάξεις των άρθρων 3 και 5 του Ν. 2971/2001 (ΦΕΚ 285/ΤΑ/19-12-2001) «Περί αιγιαλού και παραλίας», όπως συμπληρώθηκε με τις διατάξεις του άρθρου 113 του Ν.3879/11 «Περί Δημοσίων Συμβάσεων ... ρύθμιση θεμάτων Εθνικής Άμυνας.».

7- Τις διατάξεις του Ν.Δ. 439/70 «Περί συμπληρώσεως των διατάξεων περί αιγιαλού».

8-Το με αρ. 2582/8-5-2007 έγγραφο του Δήμου Αλυζίας προς την Κτηματική Υπηρεσία Αιτωλ/νίας για το καθορισμό των ορίων αιγιαλού παραλίας στο τοπικό διαμέρισμα Μύτικα του εν λόγω Δήμου.

9-Το από 19/6/2007 Πρακτικό της αρμόδιας Επιτροπής για τον καθορισμό των ορίων αιγιαλού και παραλίας στη θέση «ΦΑΝΑΡΙ» Δ.Δ. Μύτικα του Δήμου Αλυζίας Ν. Αιτωλ/νίας.

10-Το με αρ. Φ. 544.5/589/08/29-7-2008 Έγγραφο του ΓΕΝ, σύμφωνα με το οποίο δεν συμφωνεί με την έκδοση της επικυρωτικής Απόφασης για τους λόγους που αναφέρονται σε αυτό.

11-Τα υπό του Δημητρίου Κίσσα, Αγρονόμου και Τοπογράφου Μηχανικού, τοπογραφικά και υψομετρικά διαγράμματα, συνταχθέντα τον Φεβρουάριο του 2010 σε 2 πινακίδες σε κλίμακα 1:500 ελεγμένα για την ακρίβεια της αποτύπωσης στις 3-3-2010 από την Αργιαδίτη Ιωάννα, Τοπογράφο Μηχανικό της Κτηματικής Υπηρεσίας Αιτωλ/νίας και θεωρημένα την 3-3-10 από την ίδια.

12-Το με αρ. 5013/6-05-2009 έγγραφο της Δ/νσης ΠΕΧΩ της Περιφέρειας Δυτ. Ελλάδας με θέμα «Προσδιορισμός γραμμής δόμησης στη θέση Φανάρι του οικισμού Μύτικα Δ. Αλυζίας Ν. Αιτωλ/νίας

13-Την από 9-3-2010 ' Εκθεση της Επιτροπής αιγιαλού και παραλίας για τον καθορισμό των ορίων αιγιαλού παραλίας και παλαιού αιγιαλού στη θέση «ΦΑΝΑΡΙ» Δ.Δ. Μύτικα του Δήμου Αλυζίας Ν. Αιτωλ/νίας.

14-Το με αρ. 10132/141447/10/7-12-2010 έγγραφο της Δ/νσης Περιβάλλοντος και Χωροταξίας προς ΥΠΕΚΑ-Δνση Πολεοδομικού Σχεδιασμού με το οποίο διαβιβάζεται η αίτηση του Γεωργίου Πουρνάρα με την οποία αιτείται τον προσδιορισμό γραμμής δόμησης στη θέση Φανάρι οικισμού Μύτικα Ν. Αιτωλ/νίας.

15-Το με αρ. 3704/18-4-2011 έγγραφο του Υπουργείου Περιβάλλοντος και Κλιματικής Αλλαγής προς τη Δ/νση Περιβάλλοντος και Χωροταξίας της Αποκεντρωμένης Διοίκησης Πελοποννήσου Δυτ. Ελλάδας και Ιονίου σχετικά με την γραμμή δόμησης στα πλαίσια του άρθρου 7 και 5 του Ν. 2971/01 στην εν λόγω θέση.

16-Το με αρ. 3359/51897/11/21-6-2011 έγγραφο της ΠΕΧΩ/Αποκεντρωμένης Διοίκησης Π.Δ.Ε.Ι, προς την Κτηματική Υπηρεσία Αιτωλ/νίας αναφορικά με το α/α 15 θέμα.

17-Το με αρ. Φ.544.5/808/11/Σ.7304/24-8-2011 Έγγραφο του ΓΕΝ προς το ΓΕΕΘΑ, σύμφωνα με το οποίο δεν υπάρχει αντίρρηση από πλευράς αρμοδιοτήτων του ΓΕΝ όπως αυτές απορρέουν από το άρθρο 17 του Ν. 2971/01 για την εν λόγω διαδικασία καθορισμού των ορίων αιγιαλού παραλίας και τυχόν υπάρχοντος παλαιού αιγιαλού, στην περιοχή του θέματος.

18-Το με αρ. Φ. 119/190979Α/Σ5489/20-12-11 έγγραφο του ΓΕΕΘΑ προς την Κτηματική Υπηρεσία Αιτωλ/νίας, σύμφωνα με το οποίο δεν υπάρχει αντίρρηση για τον εν λόγω καθορισμό στην προαναφερόμενη περιοχή.

19-Την από 23-2-2012 έκθεση της Επιτροπής αιγιαλού και παραλίας και παλαιού αιγιαλού στη θέση Φανάρι» Δ.Κ. Μύτικα του Δήμου Ξηρόμερου Π.Ε. Ν. Αιτωλ/νίας..

20-Το με αρ. 966/Φ.410/242/23-3-2012 έγγραφο της Κτηματικής Υπηρεσίας Αιτωλ/νίας προς την Αποκεντρωμένη Διοίκηση Πελοποννήσου Δυτικής Ελλάδας και Ιονίου για έκδοση της σχετικής Απόφασης, αποφασίζουμε:

Επικυρώνουμε την από 23-2-2012 έκθεση της Επιτροπής αιγιαλού και παραλίας και παλαιού αιγιαλού στη θέση «Φανάρι» Δ.Κ. Μύτικα του Δήμου Ξηρόμερου Π.Ε. Ν.Αιτωλ/νίας, καθώς επίσης και τα υπό του Δημητρίου Κίσσα, Αγρονόμου και Τοπογράφου Μηχανικού, τοπογραφικά και υψομετρικά διαγράμματα, συνταχθέντα τον Φεβρουάριο του 2010 σε 2 πινακίδες σε κλίμακα 1:500 ελεγμένα για την ακρίβεια της αποτύπωσης στις 3-3-2010 από την Αργιαδίτη Ιωάννα, Τοπογράφο Μηχανικό της Κτηματικής Υπηρεσίας Αιτωλ/νίας και θεωρημένα την 3-3-10 από την ίδια ως εξής:

1-Την οριογραμμή του αιγιαλού με συνεχή κόκκινη πολυγωνική γραμμή με στοιχεία Α1, Α2, ... Α48, Α49 και συντεταγμένες όπως αναγράφονται στα προαναφερόμενα τοπογραφικά διαγράμματα.

2-Την οριογραμμή της παραλίας με συνεχή κίτρινη πολυγωνική γραμμή με στοιχεία Π1, Π2, ... Π9, Π10, η οποία στα σημεία Π7, ... Π10 ταυτίζεται με την οριογραμμή αιγιαλού και ίδιες συντεταγμένες με αυτές του αιγιαλού, όπως αναγράφονται στα προαναφερόμενα τοπογραφικά διαγράμματα, διότι υπάρχει σχέδιο πόλης και σύμφωνα με το άρθρο 7 παραγ. 5 του Ν. 2971/2001 δεν μπορεί η οριογραμμή της παραλίας να υπερβεί την εγκεκριμένη γραμμή δόμησης.

3-Οι κορυφές των οριογραμμών εξασφαλίζονται από το Κρατικό Τριγωνομετρικό Δίκτυο (εγκάρσια Μερκατορική προβολή U.T.M.-οι συντεταγμένες αναφέρονται στο Ε.Γ.Σ.Α΄ 87).

4-Η κορυφή Α1 ταυτίζεται με την κορυφή Α12 Προγενέστερου καθορισμού ορίων αιγιαλού και παραλίας η οποία καθορίστηκε με την αριθ. 139/8-2-1994 απόφαση Νομάρχη Αιτωλ/νίας (ΦΕΚ 151/Τ.Δ/1994)

5-Η κορυφή Α49 ταυτίζεται με την κουφή Α1 του Επανακαθορισμού Ορίων Αιγιαλού και Παραλίας της περιο-

χής «Λιμάνι-Περιοχή ΙΙ», ο οποίος καθορίστηκε - με την αρ. 44336/1972/19-4-2010 Απόφαση Γενικού Γραμματέα ΠΔΕ (ΦΕΚ 229/Δ/3-5-10).

6-Η επιτροπή διαπίστωσε ότι δεν υφίσταται παλαιός αιγιαλός.

Η απόφαση αυτή να δημοσιευθεί στην Εφημερίδα της Κυβερνήσεως.

Πάτρα, 30 Απριλίου 2012

Ο Γενικός Γραμματέας Αποκεντρωμένης Διοίκησης
ΑΝΑΣΤΑΣΙΟΣ ΑΠΟΣΤΟΛΟΠΟΥΛΟΣ

ΚΤΗΜΑΤΙΚΗ ΥΠΗΡΕΣΙΑ ΑΙΤΩΛ/ΝΙΑΣ
ΕΚΘΕΣΗ ΕΠΙΤΡΟΠΗΣ ΚΑΘΟΡΙΣΜΟΥ
ΤΩΝ ΟΡΙΩΝ ΑΙΓΙΑΛΟΥ ΚΑΙ ΠΑΡΑΛΙΑΣ

(αρθρ. 3 του Ν. 2971/19.12.2001)

Για τον καθορισμό των ορίων του Αιγιαλού, Παραλίας & Παλαιού Αιγιαλού στη θέση «ΦΑΝΑΡΙ» της Δ. Κ. Μύτικα του Δήμου Ξηρομέρου Ν.Αιτωλ/νίας.

Στον Μύτικα σήμερα την 23η του μήνα Φεβρουαρίου του 2012 ημέρα Πέμπτη και ώρα 15:30 μ.μ., οι υπογεγραμμένοι:

1. Δασκαλής Αλέξανδρος, Εφοριακός ΠΕ/Α΄, Προϊστάμενος της Κτηματικής Υπηρεσίας Αιτωλ/νίας, ως Πρόεδρος,
2. Αργιαδίτη Ιωάννα, Αγρονόμος & Τοπογράφος Μηχ/κος ΠΕ/Α΄, της Κτηματικής Υπηρεσίας Αιτωλοακαρνανίας, ως μέλος της επιτροπής,
3. Καρβέλης Κων/νος, Υποπλοίαρχος Λ.Σ., Λιμεναρχείου Λευκάδας, ως αναπληρωτής του Λιμενάρχη Λευκάδας, κωλυομένου αυτού, ως μέλος της επιτροπής,
4. Ζαμπάρας Δημήτριος, Πτυχιούχος Τοπογράφος Μηχανικός, Προϊστάμενος του Τμήματος Οικιστικής Ανάπτυξης & Πολεοδομικών Εφαρμογών του Δήμου Αμφιλοχίας Π.Ε. Αιτωλοακαρνανίας, ως μέλος της επιτροπής,
5. Τσακαρέστος Ιωάννης, Πολιτικός Μηχανικός ΠΕ/Α΄, Προϊστάμενος της Διεύθυνσης Περιβάλλοντος και Χωρικού Σχεδιασμού, της Γενικής Διεύθυνσης Χωροταξικής & Περιβ/κής Πολιτικής της Αποκεντρωμένης Διοίκησης Πελοποννήσου, Δυτικής Ελλάδας & Ιονίου, ως μέλος της επιτροπής (παρότι ειδοποιήθηκε έγκαιρα δεν προσήλθε), απών, αποτελούντες την Επιτροπή καθορισμού των ορίων του Αιγιαλού και παραλίας δυνάμει του άρθρου 3 του Ν.2971/2001 συγκληθείσα κατόπιν της αριθ. 464/Φ.410/242/14-2-2012 πρόσκλησης του Προέδρου αυτής, μεταβήκαμε επί τόπου στην προαναφερόμενη περιοχή σήμερα 23/2/2012 (γραμματέας της Επιτροπής ορίζεται ο κος Σταμπουλόπουλος Νικόλαος) και λαβόντες υπόψη:

> Το από 9/3/2010 Πρακτικό της αρμόδιας επιτροπής για τον καθορισμό των ορίων αιγιαλού και παραλίας στην προαναφερόμενη περιοχή,

> Τα υπό του Δημητρίου Κίσσα, Αγρονόμου και Τοπογράφου Μηχανικού, τοπογραφικά και υψομετρικά διαγράμματα, συνταχθέντα τον Φεβρουάριο του 2010 σε δύο (2) πινακίδες, σε κλίμακα 1:500, ελεγμένα για την ακρίβεια της αποτύπωσης στις 23/2/2012 από την Αργιαδίτη Ιωάννα, Τοπογράφο Μηχανικό της Κτηματικής Υπηρεσίας Αιτωλ/νίας και θεωρημένα την 14/3/2012 από την ίδια,

> Το υπ' αριθ. Φ.544.5/589/08/29-7-2008 έγγραφο του Γενικού Επιτελείου Ναυτικού, σύμφωνα με το οποίο δεν συμφωνεί με την έκδοση επικυρωτικής απόφασης, διότι θα πρέπει να καθοριστεί γραμμή δόμησης, η οποία θα πρέπει να προσδιοριστεί σύμφωνα με τα προβλεπόμενα από την παραγ. 5 του άρθρου 7 του Ν.2971/2001 και όπου αυτή δεν ταυτίζεται με τον αιγιαλό να καθοριστεί ζώνη παραλίας εύρους 10μ., τηρουμένων των περιορισμών του άρθρου 7 του ίδιου Νόμου.

> Το υπ' αριθ. 5013/6-5-2009 έγγραφο του Τμήματος Πολεοδομικού Σχεδιασμού & Εφαρμογών της Περιφέρειας Δυτικής Ελλάδος, σύμφωνα με το οποίο προσδιορίστηκε η γραμμή δόμησης σε τμήμα του οικισμού που δεν εντάσσεται στο εγκεκριμένο σχέδιο πόλης,

> Το υπ' αριθ. 10132/141447/10/7-12-2010 έγγραφο της Διεύθυνσης Περιβάλλοντος & Χωροταξίας, της Περιφέρειας Δυτικής Ελλάδος προς το ΥΠΕΚΑ, Δ/νση Πολεοδομικού Σχεδιασμού, σχετικά με διαβίβαση της αίτησης Γεωργίου Πουρνάρα που αφορούσε τον προσδιορισμό γραμμής δόμησης στη θέση Φανάρι του οικισμού Μύτικα και ότι μετά την ισχύ του Ν.2971/2001, για την εφαρμογή της παραγ. 7 του αρθρ. 6 του Π.Δ.24/3-5-85 (ΦΕΚ 181/Δ/85), θα πρέπει πρωτίστως να καθοριστεί η γραμμή αιγιαλού και παραλίας και προς τούτο εφαρμόστηκαν οι διατάξεις της παραγ. 5 του αρθρ. 7 του εν λόγω νόμου, προκειμένου να προσδιοριστεί η διαμορφωμένη γραμμή δόμησης.

> Το υπ' αριθ. 3704/18-4-2011 έγγραφο της Δ/νσης Πολεοδομικού Σχεδιασμού του ΥΠΕΚΑ προς την Δ/νση Περιβάλλοντος και Χωροταξίας της Αποκεντρωμένης Διοίκησης Πελοποννήσου, Δυτικής Ελλάδας & Ιονίου, σύμφωνα με το οποίο «η γραμμή δόμησης μπορεί να προσδιοριστεί όπως αυτή έχει διαμορφωθεί από τις νομίμως υφιστάμενες οικοδομές χωρίς να λαμβάνονται υπόψη κτίσματα χωρίς οικοδομική άδεια για την οποία δεν είναι εφικτός ο καθορισμός γραμμής δόμησης και χωρίς βεβαίως η διαμόρφωση της γραμμής δόμησης να είναι απαραιτήτως ευθεία».

> Το υπ' αριθ. 3359/51897/11/21-6-2011 έγγραφο της Διεύθυνσης Περιβάλλοντος και Χωρικού Σχεδιασμού της Αποκεντρωμένης Διοίκησης Πελοποννήσου, Δυτικής Ελλάδας & Ιονίου, σύμφωνα με το οποίο στη θέση «Φανάρι» υφίστανται κτίσματα εντός μεν των ορίων του οικισμού αλλά εκτός των ορίων του εγκεκριμένου ρυμοτομικού σχεδίου που υπάρχει σ'αυτή την περιοχή και μάλιστα μεταξύ της εγκεκριμένης γραμμής δόμησης (οικοδομικής γραμμής) και της ακτής, δεν αποτελεί, βάση των επιταγών των διατάξεων της παραγ. 5 του άρθρου 7 του Ν.2971/2001, προϋπόθεση προσδιορισμού από την ΔΙ.ΠΕ. ΧΩ. νέας γραμμής δόμησης (για τα κτίσματα αυτά) πέραν της εγκεκριμένης από το σχέδιο πόλης και κατ' επέκταση των ορίων του εγκεκριμένου σχεδίου προς την ακτή, δεδομένου ότι ο νόμος αναφέρεται σε οικισμούς με ή χωρίς εγκεκριμένο ρυμοτομικό σχέδιο και όχι σε κτίσματα εντός ή εκτός του εγκεκριμένου σχεδίου. Με βάση τα παραπάνω το με αριθ. πρωτ. 5013/6-5-2009 έγγραφο τους, δεν έχει ισχύ, γιατί εκδόθηκε πέραν των αρμοδιοτήτων της υπηρεσίας τους και ως εκ τούτου ανακαλείται, λόγω αναρμοδιότητας.

> Το από 15/7/1936 εγκεκριμένο ρυμοτομικό σχέδιο Μύτικα σε κλίμακα 1:500,

> Την από 27/1/2012 αίτηση του Φερεντίνου Δημητρίου του Παναγιώτη, με τους προσκομισθέντες τίτλους για ακίνητο ιδιοκτησίας του εντός οικισμού, αλλά εκτός ρυμοτομικού σχεδίου, μαζί με την αριθ. 343/1985 οικοδομική άδεια για προσθήκη ορόφου,

> Τις διατάξεις του Ν. 2971/2001 καθώς και τις διατάξεις του άρθ. 113 του Ν.3978/2011 (ΦΕΚ 137/τ.Α΄),

> Τα στοιχεία καθορισμού ορίων αιγιαλού, παραλίας και παλαιού αιγιαλού που προβλέπονται από το άρθρο 9 του Ν. 2971/2001 και ειδικότερα:

α. Την γεωμορφολογία του εδάφους για την οποία αναλυτικά αναφέρεται ότι:

(1). Η μορφολογία της ακτής συνίσταται από:

Ι. χαλαρά ιζήματα (άμμος, χαλίκια, πέτρες).

ΙΙ. Τεχνικά έργα (τσιμεντοβραχίονες, ξύλινες εξέδρες, αποβάθρες-προβλήτες, κρηπιδώματα, πλακοστρώσεις).

(2). Της ακτής συνέχονται εκτάσεις:

Ι. Πεδινές

ΙΙ. Με έδαφος γαιώδες, αμμώδες.

ΙΙΙ. Εντός σχεδίου πόλεως και ένα τμήμα εκτός σχεδίου (μύτη όπου υπάρχει ο φάρος).

IV. Δομημένες με αραιή δόμηση, χρήση τουριστική και κατοικίας.

(3). Δεν υπάρχει φυσικό όριο βλάστησης στην ακτή.

β. Το γεγονός ότι στην περιοχή εντοπίστηκαν παράκτιοι φυσικοί πόροι.

γ. Τα πορίσματα από την εκτίμηση των μετεωρολογικών στοιχείων της περιοχής, ήτοι το γεγονός ότι η περιοχή προσβάλλεται από ισχυρούς ανέμους έντασης μέχρι 6Β, χωρίς να αποκλείεται και δυνατότεροι άνεμοι μια-δυο φορές το χρόνο (συνήθως Ν-ΝΔ και Β-ΒΑ διευθύνσεις),

δ. Την μορφολογία του πυθμένα ο οποίος συνίστανται από αμμώδη σύσταση και ήπιες κλίσεις με μικρά βάθη κοντά στην ακτή,

ε. Τον τομέα ανάπτυξης κυματισμού σε σχέση με το μέτωπο της ακτής, ότι δηλαδή πρόκειται για ακτή με μικρό ανάπτυγμα πελάγους,

στ. Την ύπαρξη τεχνικών έργων στην περιοχή, όπως κρηπιδώματα, τσιμεντοβραχίονες, αποβάθρες-προβλήτες, ξύλινες εξέδρες, πλακοστρώσεις.

ζ. Σύμφωνα με το χάρτη Δ.1.2. κλίμακας 1:800000 του Περιφερειακού Πλαισίου Χωροταξικού Σχεδιασμού & Αειφόρου Ανάπτυξης της Περιφέρειας Δυτικής Ελλάδας αριθ. απόφασης 25297/03 (ΦΕΚ 1470/τ.Β΄/9-10-2003), η χερσαία περιοχή βρίσκεται σε «Ενδεικτική Ευρύτερη Ζώνη Αναζήτησης Ελεγχόμενων Δραστηριοτήτων Τουρισμού- Παραθερισμού» και σε «Ενδεικτική ευρύτερη ζώνη γεωργικής γης, πρώτης προτεραιότητας».

η. Υπάρχουν καταγεγραμμένα δημόσια κτήματα που βρίσκονται σε άμεση γειτνίαση με την παράκτια ζώνη, τα οποία έχουν παραχωρηθεί στην τέως Κοινότητα Μύτικα και στο Κέντρο Υγείας Μύτικα.

θ. Το γεγονός ότι δεν υφίσταται κτηματολόγιο,

ι. Στην περιοχή του αιγιαλού δεν έχουν καταγραφεί ευπαθή οικοσυστήματα και δεν έχουν θεσμοθετηθεί προστατευόμενες περιοχές. Η θαλάσσια περιοχή έμπροσθεν του αιγιαλού ανήκει στην προστατευόμενη περιοχή του Δικτύου NATURA 2000, «Εσωτερικό Αρχιπέλαγος Ιονίου» με κωδικό GR 2220003.

ΠΡΟΣΧΩΣΕΙΣ-ΕΠΙΧΩΜΑΤΩΣΕΙΣ-ΔΙΑΒΡΩΣΗ: Διαπιστώθηκαν επιχωματώσεις κατά μήκος της ακτογραμμής και στις κορυφές από Α2 έως και Α6, όπου μετά από θεομηνία και καταστροφή του τσιμεντένιου δρόμου, ο Δήμος προέβη σε επιχωματώσεις, ούτως ώστε να προστατευτούν τα σπίτια των κατοίκων της περιοχής, με άμεσο αποτέλεσμα να επανέλθει ο χώρος στην προ της θεομηνίας κατάσταση, όπως φαίνεται στα συνημμένα τοπογραφικά διαγράμματα, τα οποία αποτελούν και αναπόσπαστο τμήμα της έκθεσης αυτής, αποφασίζουμε και καθορίζουμε επί των ως άνω τοπογραφικών διαγραμμάτων τις γραμμές του αιγιαλού και της παραλίας, ως εξής:

1. α) την οριογραμμή του αιγιαλού με συνεχή κόκκινη πολυγωνική γραμμή με στοιχεία Α1, Α2 ... Α48, Α49 και συντεταγμένες όπως αναγράφονται στα προαναφερόμενα τοπογραφικά διαγράμματα,

β) Την οριογραμμή της παραλίας με συνεχή κίτρινη πολυγωνική γραμμή με στοιχεία Π1, Π2,...,Π9, Π10, η οποία στα σημεία Π7, ..., Π10 ταυτίζεται με την οριογραμμή του αιγιαλού και ίδιες συντεταγμένες με αυτές του αιγιαλού, όπως αναγράφονται στα προαναφερόμενα τοπογραφικά διαγράμματα, διότι υπάρχει σχέδιο πόλης και σύμφωνα με το αρθρ. 7 παραγ. 5 του Ν. 2971/2001 δεν μπορεί η οριογραμμή της παραλίας να υπερβεί την εγκεκριμένη γραμμή δόμησης, των οποίων οι κορυφές εξασφαλίζονται με ορθογώνιες συντεταγμένες από το κρατικό δίκτυο.

γ) Οι κορυφές των οριογραμμών εξασφαλίζονται από το Κρατικό Τριγωνομετρικό Δίκτυο (εγκάρσια Μερκατορική προβολή U.T.M -οι συντεταγμένες αναφέρονται στο Ε.Γ.Σ.Α '87)

2. Η κορυφή Α1 ταυτίζεται με την κορυφή Α12 προγενέστερου καθορισμού ορίων αιγιαλού και παραλίας η οποία καθορίστηκε με την αριθ. 139/8-2-1994 απόφαση Νομάρχη Αιτωλ/νίας (ΦΕΚ 151/Τ.Δ/1994).

3. Η κορυφή Α49 ταυτίζεται με την κορυφή Α1 του Επανακαθορισμού Ορίων Αιγιαλού και Παραλίας της περιοχής «Λιμάνι-Περιοχή ΙΙ», ο οποίος καθορίστηκε με την αριθ. 44336/1972/19-4-2010 απόφαση Γενικού Γραμματέα Περιφέρειας Δυτικής Ελλάδας (ΦΕΚ 229/Δ΄/3-5-2010).

4. Η Επιτροπή διαπίστωσε ότι δεν υφίσταται παλαιός αιγιαλός.

Το παρόν συντάχθηκε από την επιτροπή, σε πέντε (5) αντίτυπα, τεσσάρων (4) σελίδων το καθένα και στη συνέχεια υπογράφηκε από αυτήν.

Ο Πρόεδρος

ΑΛΕΞΑΝΔΡΟΣ ΔΑΣΚΑΛΗΣ

Τα Μέλη

ΙΩΑΝΝΑ ΑΡΓΙΑΔΙΤΗ
ΚΩΝ/ΝΟΣ ΚΑΡΒΕΛΗΣ
ΔΗΜΗΤΡΙΟΣ ΖΑΜΠΑΡΑΣ

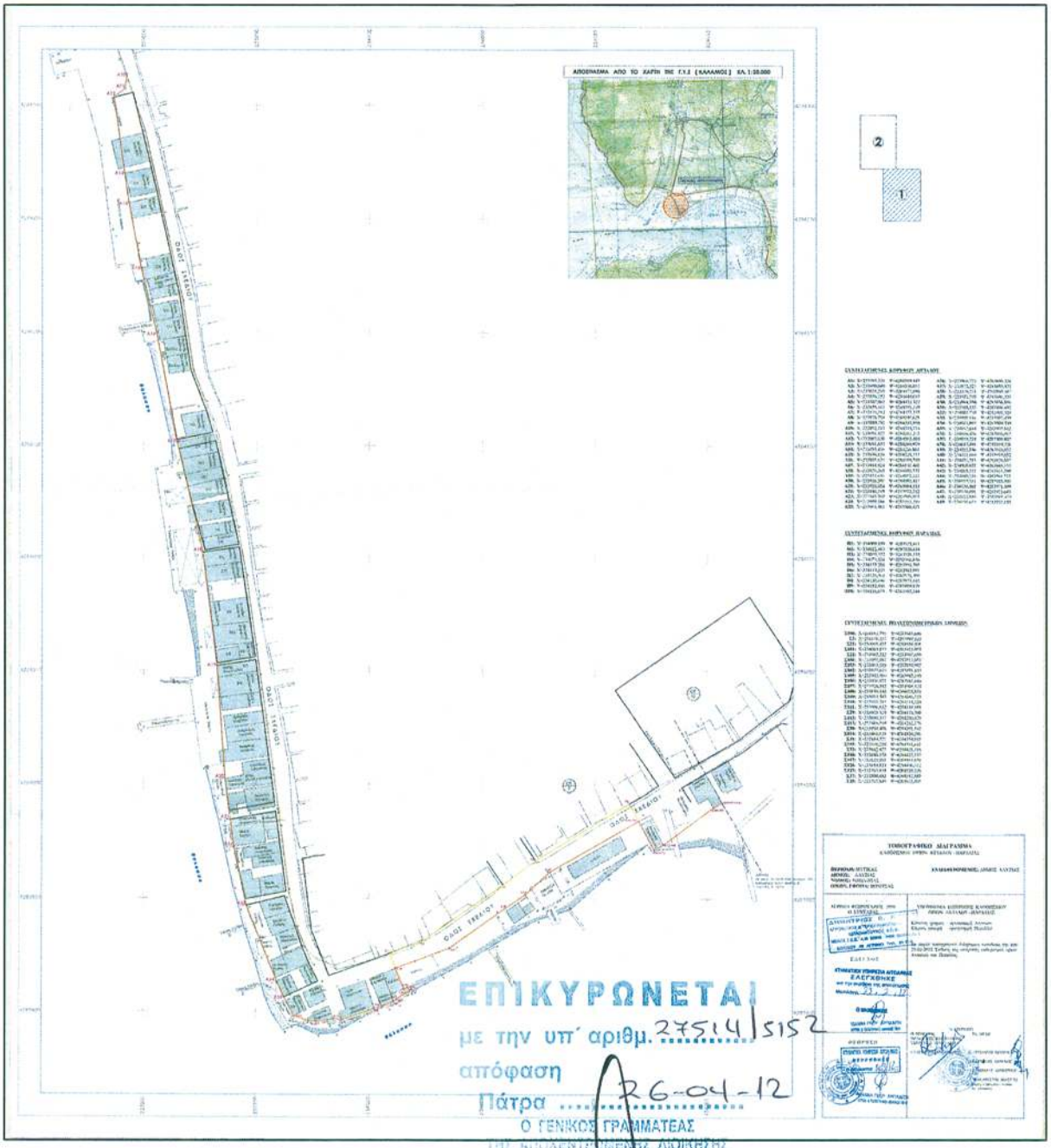

ΕΘΝΙΚΟ ΤΥΠΟΓΡΑΦΕΙΟ

Για τεχνικούς λόγους στο σχεδιάγραμμα, έγινε σμίκρυνση, κατά ποσοστό 83%

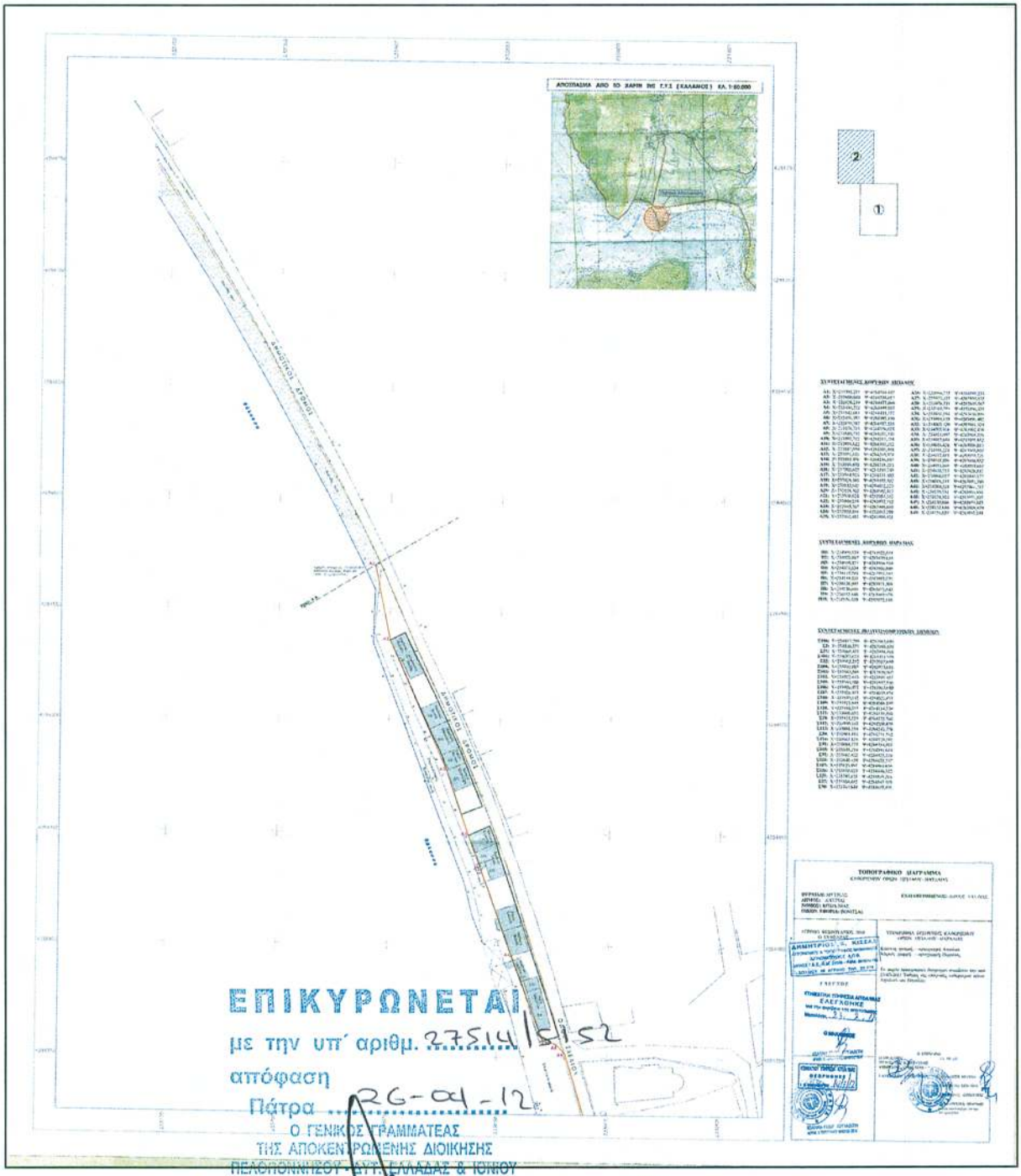

ΕΘΝΙΚΟ ΤΥΠΟΓΡΑΦΕΙΟ
Για τεχνικούς λόγους στο σχεδιάγραμμα, έγινε σμίκρυνση, κατά ποσοστό 83%

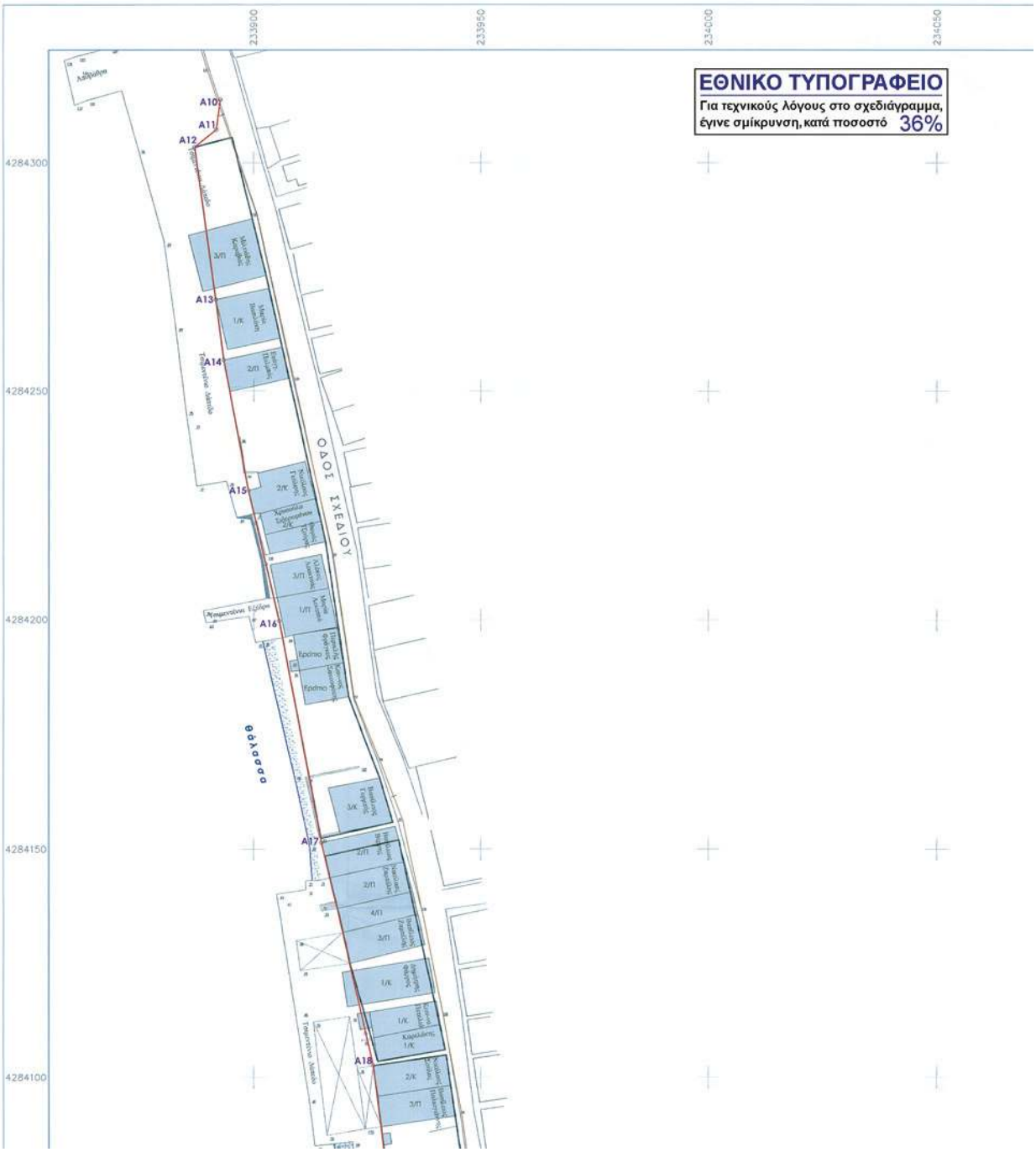
ΕΘΝΙΚΟ ΤΥΠΟΓΡΑΦΕΙΟ
Για τεχνικούς λόγους στο σχεδιάγραμμα, έγινε σμίκρυνση, κατά ποσοστό 36%
233900
233950
234000
234050
4284300
4284250
4284200
4284150
4284100
A10
A11
A12
A13
A14
A15
A16
A17
A18
ΟΔΟΣ ΣΧΕΔΙΟΥ
θάλασσα

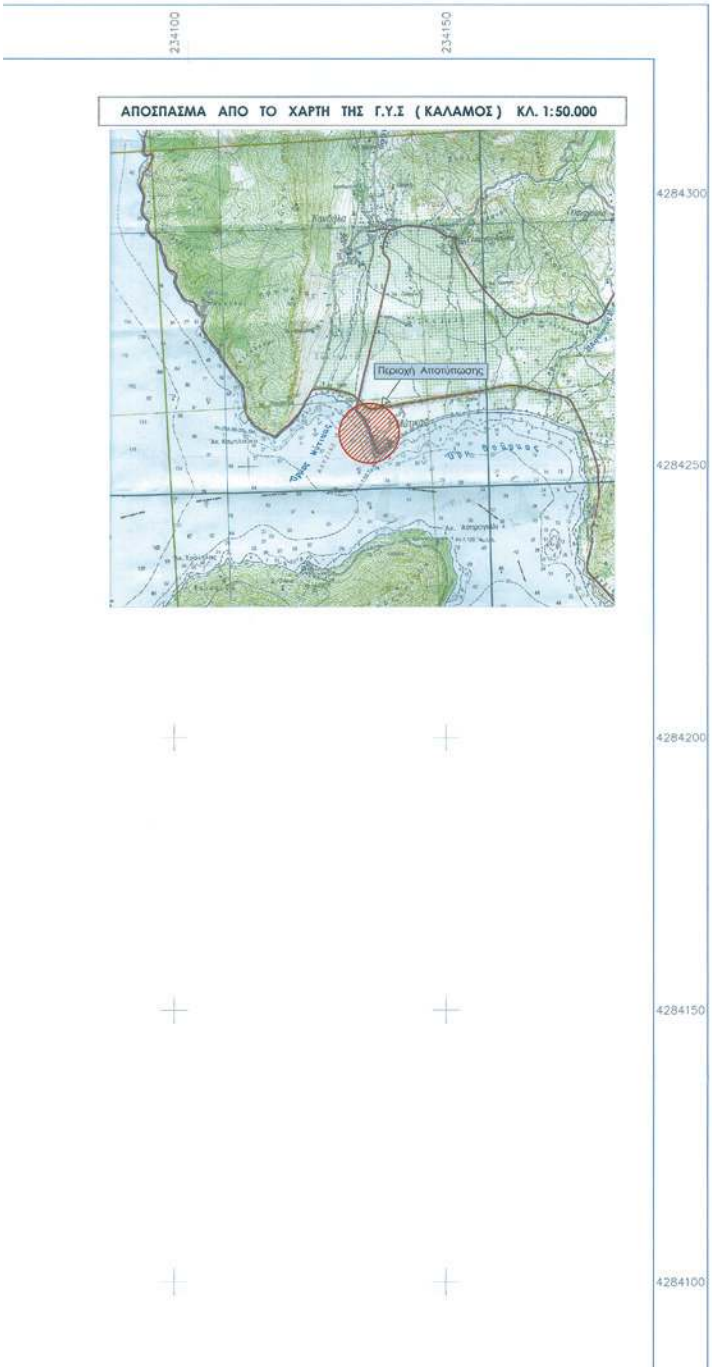

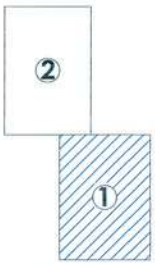

ΣΥΝΤΕΤΑΓΜΕΝΕΣ ΚΟΡΥΦΩΝ ΑΙΓΙΑΛΟΥ

Α1:	Χ=233793,221	Ψ=4284569,447	**Α26:**	Χ=233966,775	Ψ=4283898,254
Α2:	Χ=233800,040	Ψ=4284536,057	**Α27:**	Χ=233973,325	Ψ=4283895,875
Α3:	Χ=233826,219	Ψ=4284477,696	**Α28:**	Χ=233976,731	Ψ=4283895,567
Α4:	Χ=233836,252	Ψ=4284449,057	**Α29:**	Χ=233981,799	Ψ=4283896,321
Α5:	Χ=233842,061	Ψ=4284433,327	**Α30:**	Χ=233984,594	Ψ=4283896,896
Α6:	Χ=233856,187	Ψ=4284395,310	**Α31:**	Χ=233988,135	Ψ=4283896,492
Α7:	Χ=233870,782	Ψ=4284357,555	**Α32:**	Χ=234002,720	Ψ=4283901,324
Α8:	Χ=233876,718	Ψ=4284356,028	**Α33:**	Χ=234005,916	Ψ=4283902,439
Α9:	Χ=233880,792	Ψ=4284351,950	**Α34:**	Χ=234011,097	Ψ=4283904,538
Α10:	Χ=233892,715	Ψ=4284313,754	**Α35:**	Χ=234012,644	Ψ=4283905,812
Α11:	Χ=233891,822	Ψ=4284307,212	**Α36:**	Χ=234016,426	Ψ=4283908,013
Α12:	Χ=233887,050	Ψ=4284303,404	**Α37:**	Χ=234018,224	Ψ=4283908,807
Α13:	Χ=233891,655	Ψ=4284269,979	**Α38:**	Χ=234017,485	Ψ=4283910,728
Α14:	Χ=233893,436	Ψ=4284256,801	**Α39:**	Χ=234015,596	Ψ=4283910,032
Α15:	Χ=233898,838	Ψ=4284228,213	**Α40:**	Χ=234011,869	Ψ=4283919,052
Α16:	Χ=233905,625	Ψ=4284199,740	**Α41:**	Χ=234035,753	Ψ=4283928,037
Α17:	Χ=233914,924	Ψ=4284151,402	**Α42:**	Χ=234060,057	Ψ=4283945,577
Α18:	Χ=233926,365	Ψ=4284102,532	**Α43:**	Χ=234069,315	Ψ=4283951,790
Α19:	Χ=233932,645	Ψ=4284052,323	**Α44:**	Χ=234080,218	Ψ=4283961,717
Α20:	Χ=233936,305	Ψ=4284002,417	**Α45:**	Χ=234119,531	Ψ=4283983,891
Α21:	Χ=233938,624	Ψ=4283984,553	**Α46:**	Χ=234126,503	Ψ=4283971,309
Α22:	Χ=233940,219	Ψ=4283972,752	**Α47:**	Χ=234130,696	Ψ=4283973,643
Α23:	Χ=233945,707	Ψ=4283946,885	**Α48:**	Χ=234152,846	Ψ=4283989,979
Α24:	Χ=233959,166	Ψ=4283913,299	**Α49:**	Χ=234156,639	Ψ=4283992,144
Α25:	Χ=233962,481	Ψ=4283906,421			

ΣΥΝΤΕΤΑΓΜΕΝΕΣ ΚΟΡΥΦΩΝ ΠΑΡΑΛΙΑΣ

Π1:	Χ=234009,159	Ψ=4283925,611
Π2:	Χ=234022,887	Ψ=4283930,634
Π3:	Χ=234059,377	Ψ=4283956,110
Π4:	Χ=234073,834	Ψ=4283966,846
Π5:	Χ=234115,261	Ψ=4283991,595
Π6:	Χ=234119,531	Ψ=4283983,891
Π7:	Χ=234126,503	Ψ=4283971,309
Π8:	Χ=234130,696	Ψ=4283973,643
Π9:	Χ=234152,846	Ψ=4283989,979
Π10:	Χ=234156,639	Ψ=4283992,144

4284100
4284050
4284000
4283950
4283900
233900
233950
234000
234050
ΟΔΟΣ ΣΧΕΔΙΟΥ
ΟΔΟΣ ΣΧΕΔΙΟΥ
θάλασσα
θάλασσα
A19
A20
A21
A22
A23
A24
A25

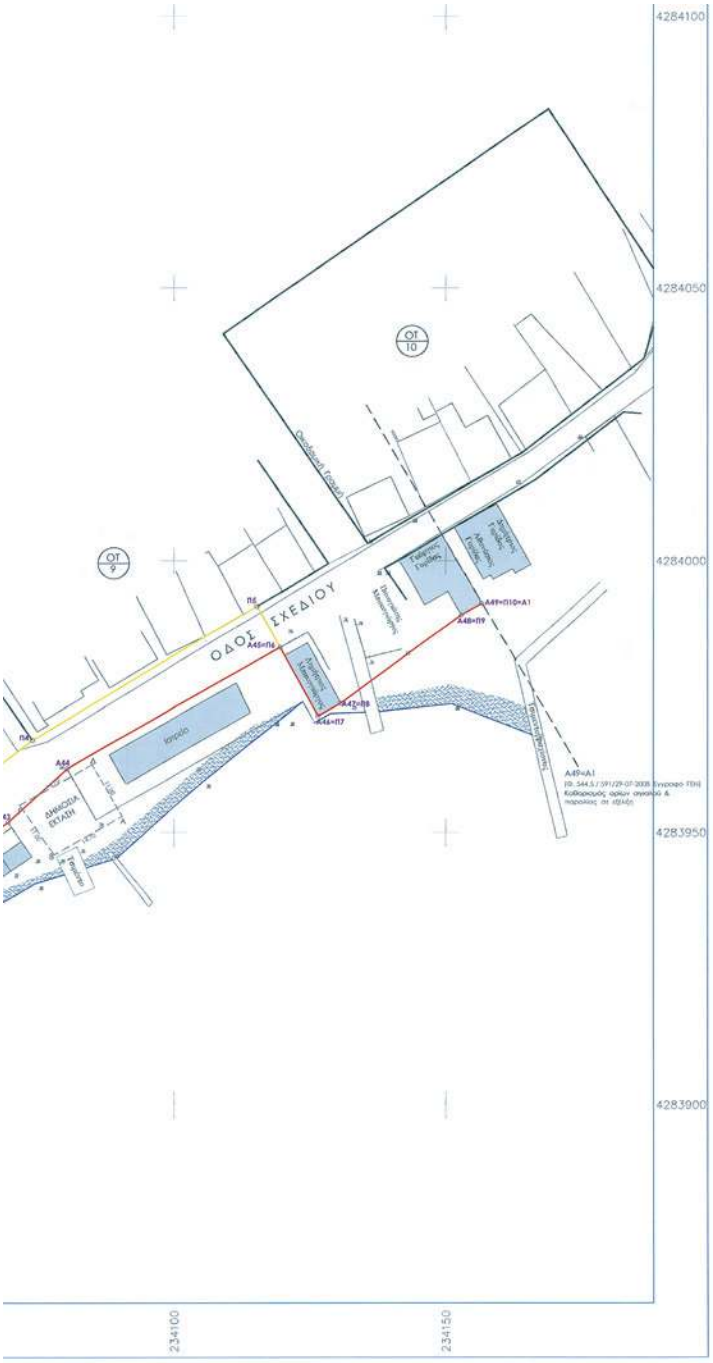
4284100
4284050
4284000
4283950
4283900
234100
234150
ΟΤ 10
ΟΤ 9
ΟΔΟΣ ΣΧΕΔΙΟΥ
Ιχθυόσκαλα
ΔΗΜΟΣΙΑ ΕΚΤΑΣΗ
Γήπεδο
Δημόσιος Κοινόχρηστος
Ιδιωτικός Κοινόχρηστος
Γήπεδο Γεράσιμος
Δημόσιος Γήπεδο
Δημόσιος Γήπεδο
Θαλασσινός Κοινόχρηστος
Θαλασσινός Κοινόχρηστος
Θαλασσινός Κοινόχρηστος

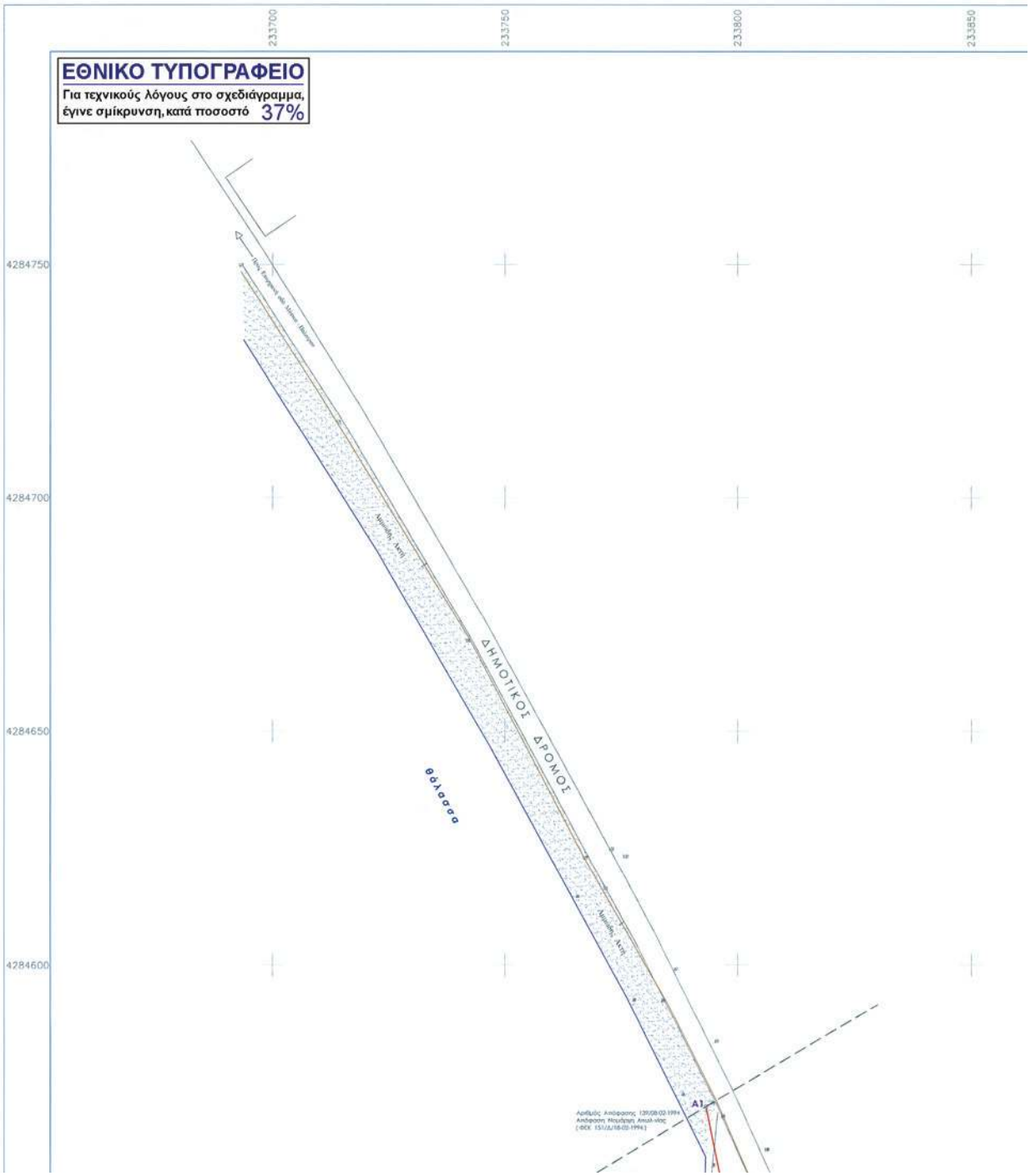
233700
233750
233800
233850
ΕΘΝΙΚΟ ΤΥΠΟΓΡΑΦΕΙΟ
Για τεχνικούς λόγους στο σχεδιάγραμμα,
έγινε σμίκρυνση, κατά ποσοστό 37%
4284750
4284700
4284650
4284600
ΔΗΜΟΤΙΚΟΣ ΔΡΟΜΟΣ
θάλασσα
Αριμάδες Λεπτή
Αριμάδες Λεπτή
Α1

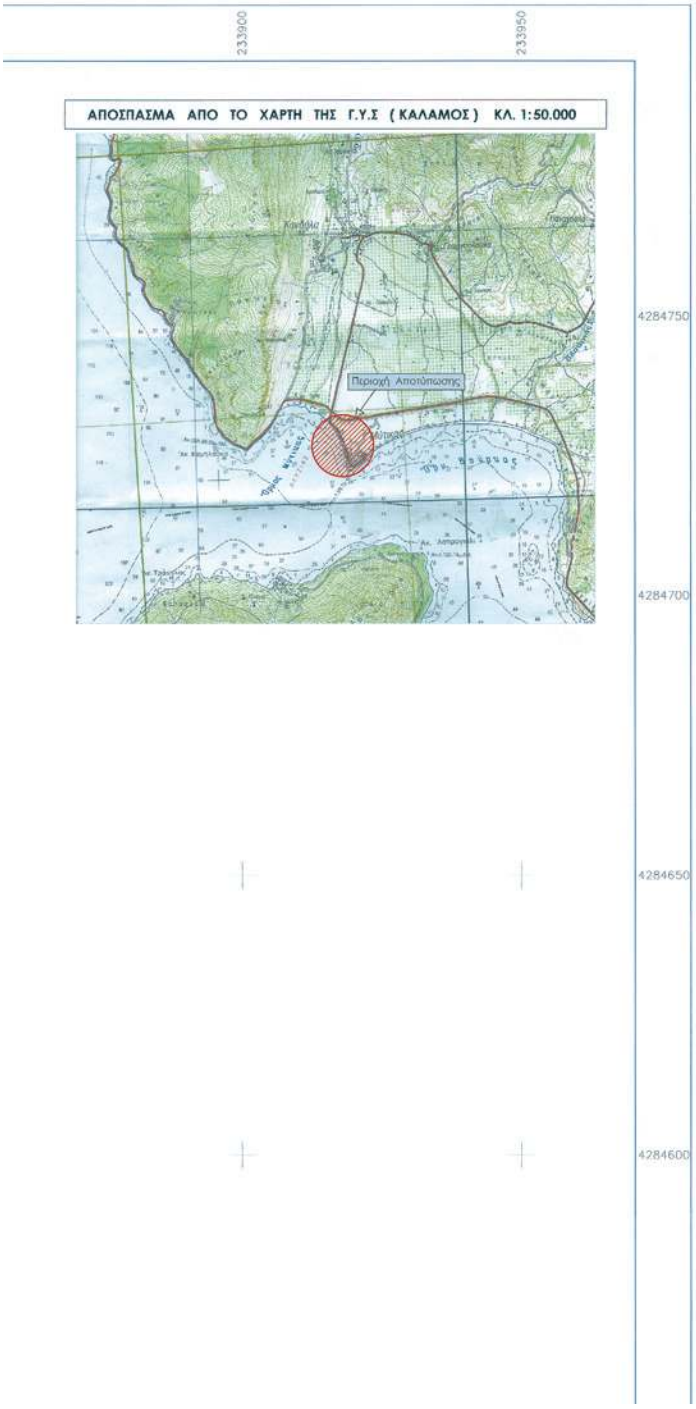

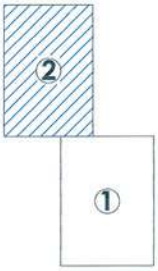

ΣΥΝΤΕΤΑΓΜΕΝΕΣ ΚΟΡΥΦΩΝ ΑΙΓΙΑΛΟΥ

Α1:	Χ=233793,221	Ψ=4284569,447	**Α26:**	Χ=233966,775	Ψ=4283898,254
Α2:	Χ=233800,040	Ψ=4284536,057	**Α27:**	Χ=233973,325	Ψ=4283895,875
Α3:	Χ=233826,219	Ψ=4284477,696	**Α28:**	Χ=233976,731	Ψ=4283895,567
Α4:	Χ=233836,252	Ψ=4284449,057	**Α29:**	Χ=233981,799	Ψ=4283896,321
Α5:	Χ=233842,061	Ψ=4284433,327	**Α30:**	Χ=233984,594	Ψ=4283896,896
Α6:	Χ=233856,187	Ψ=4284395,310	**Α31:**	Χ=233988,135	Ψ=4283896,492
Α7:	Χ=233870,782	Ψ=4284357,555	**Α32:**	Χ=234002,720	Ψ=4283901,324
Α8:	Χ=233876,718	Ψ=4284356,028	**Α33:**	Χ=234005,916	Ψ=4283902,439
Α9:	Χ=233880,792	Ψ=4284351,950	**Α34:**	Χ=234011,097	Ψ=4283904,538
Α10:	Χ=233892,715	Ψ=4284313,754	**Α35:**	Χ=234012,644	Ψ=4283905,812
Α11:	Χ=233891,822	Ψ=4284307,212	**Α36:**	Χ=234016,426	Ψ=4283908,013
Α12:	Χ=233887,050	Ψ=4284303,404	**Α37:**	Χ=234018,224	Ψ=4283908,807
Α13:	Χ=233891,655	Ψ=4284269,979	**Α38:**	Χ=234017,485	Ψ=4283910,728
Α14:	Χ=233893,436	Ψ=4284256,801	**Α39:**	Χ=234015,596	Ψ=4283910,032
Α15:	Χ=233898,838	Ψ=4284228,213	**Α40:**	Χ=234011,869	Ψ=4283919,052
Α16:	Χ=233905,625	Ψ=4284199,740	**Α41:**	Χ=234035,753	Ψ=4283928,037
Α17:	Χ=233914,924	Ψ=4284151,402	**Α42:**	Χ=234060,057	Ψ=4283945,577
Α18:	Χ=233926,365	Ψ=4284102,532	**Α43:**	Χ=234069,315	Ψ=4283951,790
Α19:	Χ=233932,645	Ψ=4284052,323	**Α44:**	Χ=234080,218	Ψ=4283961,717
Α20:	Χ=233936,305	Ψ=4284002,417	**Α45:**	Χ=234119,531	Ψ=4283983,891
Α21:	Χ=233938,624	Ψ=4283984,553	**Α46:**	Χ=234126,503	Ψ=4283971,309
Α22:	Χ=233940,219	Ψ=4283972,752	**Α47:**	Χ=234130,696	Ψ=4283973,643
Α23:	Χ=233945,707	Ψ=4283946,885	**Α48:**	Χ=234152,846	Ψ=4283989,979
Α24:	Χ=233959,166	Ψ=4283913,299	**Α49:**	Χ=234156,639	Ψ=4283992,144
Α25:	Χ=233962,481	Ψ=4283906,421			

ΣΥΝΤΕΤΑΓΜΕΝΕΣ ΚΟΡΥΦΩΝ ΠΑΡΑΛΙΑΣ

Π1:	Χ=234009,159	Ψ=4283925,611
Π2:	Χ=234022,887	Ψ=4283930,634
Π3:	Χ=234059,377	Ψ=4283956,110
Π4:	Χ=234073,834	Ψ=4283966,846
Π5:	Χ=234115,261	Ψ=4283991,595
Π6:	Χ=234119,531	Ψ=4283983,891
Π7:	Χ=234126,503	Ψ=4283971,309
Π8:	Χ=234130,696	Ψ=4283973,643
Π9:	Χ=234152,846	Ψ=4283989,979
Π10:	Χ=234156,639	Ψ=4283992,144

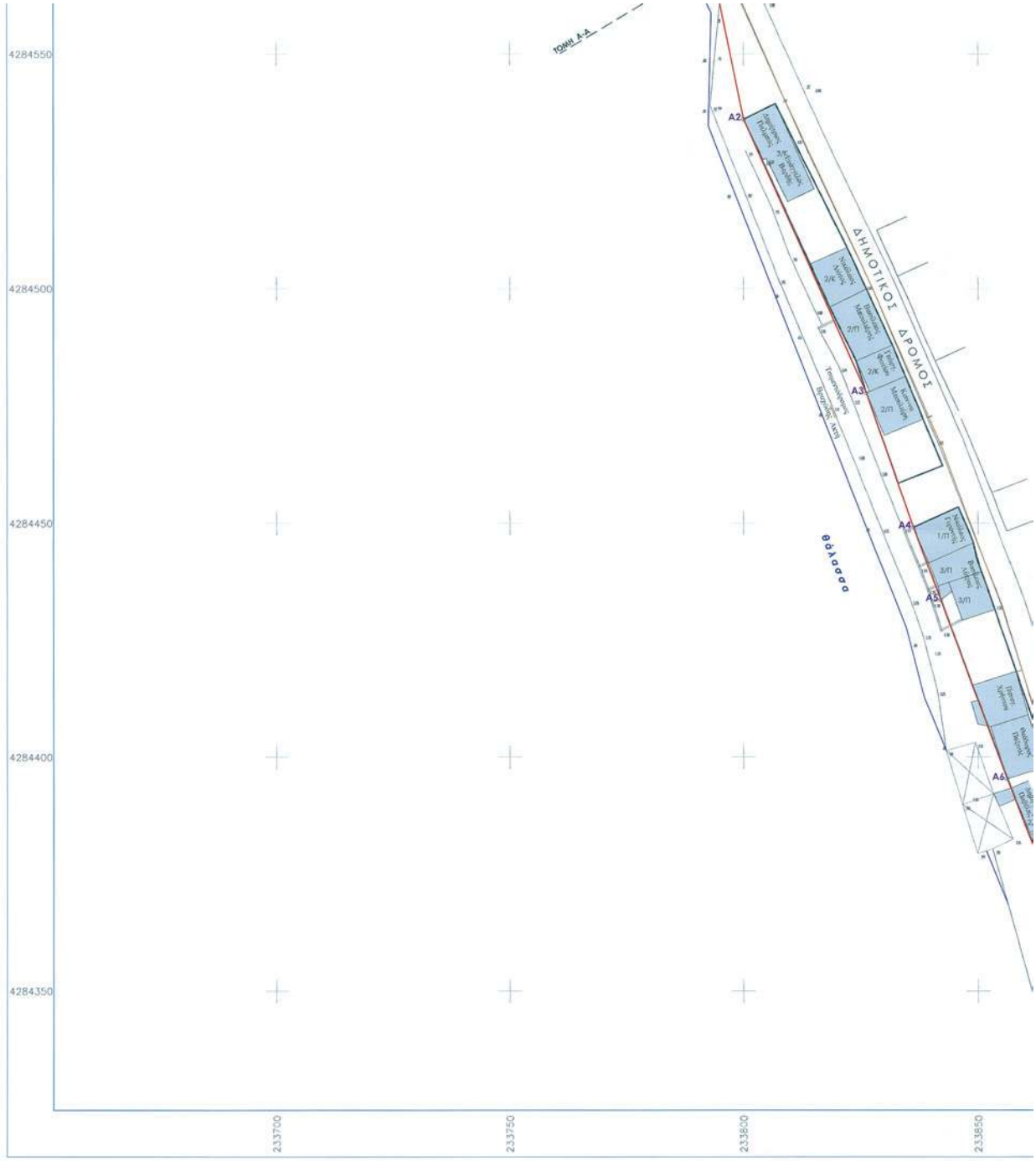
ΤΟΜΗ Α-Α
ΔΗΜΟΤΙΚΟΣ ΔΡΟΜΟΣ
ΘΑΛΑΣΣΑ
A2
A3
A4
A5
A6
4284550
4284500
4284450
4284400
4284350
233700
233750
233800
233850

ΣΥΝΤΕΤΑΓΜΕΝΕΣ ΠΟΛΥΓΩΝΟΜΕΤΡΙΚΩΝ ΣΗΜΕΙΩΝ

Σ100:	Χ=234167,799	Ψ=4283963,686
Σ2:	Χ=234138,237	Ψ=4283998,535
Σ21:	Χ=234068,435	Ψ=4283954,458
Σ101:	Χ=234063,073	Ψ=4283913,958
Σ22:	Χ=233982,252	Ψ=4283907,650
Σ104:	Χ=233955,887	Ψ=4283913,051
Σ103:	Χ=233963,509	Ψ=4283899,902
Σ102:	Χ=233977,675	Ψ=4283891,455
Σ105:	Χ=233943,100	Ψ=4283947,540
Σ106:	Χ=233936,072	Ψ=4283985,640
Σ107:	Χ=233926,912	Ψ=4284008,474
Σ108:	Χ=233899,142	Ψ=4284025,871
Σ109:	Χ=233913,543	Ψ=4284046,159
Σ110:	Χ=233910,315	Ψ=4284114,220
Σ111:	Χ=233906,652	Ψ=4284138,588
Σ29:	Χ=233925,529	Ψ=4284175,760
Σ112:	Χ=233890,337	Ψ=4284200,470
Σ113:	Χ=233886,559	Ψ=4284242,776
Σ30:	Χ=233904,488	Ψ=4284291,562
Σ114:	Χ=233861,828	Ψ=4284320,291
Σ31:	Χ=233884,775	Ψ=4284354,911
Σ115:	Χ=233848,218	Ψ=4284391,618
Σ32:	Χ=233862,422	Ψ=4284425,318
Σ116:	Χ=233840,158	Ψ=4284422,737
Σ117:	Χ=233823,991	Ψ=4284464,636
Σ126:	Χ=233810,823	Ψ=4284490,332
Σ127:	Χ=233793,835	Ψ=4284539,208
Σ37:	Χ=233804,682	Ψ=4284547,589
Σ38:	Χ=233767,849	Ψ=4284633,405

ΤΟΠΟΓΡΑΦΙΚΟ ΔΙΑΓΡΑΜΜΑ
ΚΑΘΟΡΙΣΜΟΥ ΟΡΙΩΝ ΑΙΓΙΑΛΟΥ - ΠΑΡΑΛΙΑΣ

ΠΕΡΙΟΧΗ: ΜΥΤΙΚΑΣ
ΔΗΜΟΣ: ΑΛΥΖΙΑΣ
ΝΟΜΟΣ: ΑΙΤΩΛ-ΝΙΑΣ
ΟΙΚΟΝ. ΕΦΟΡΙΑ: ΒΟΝΙΤΣΑΣ

ΕΝΔΙΑΦΕΡΟΜΕΝΟΣ: ΔΗΜΟΣ ΑΛΥΖΙΑΣ

ΑΓΡΙΝΙΟ ΦΕΒΡΟΥΑΡΙΟΣ 2010
Ο ΣΥΝΤΑΞΑΣ
ΔΗΜΗΤΡΙΟΣ Β. ΚΙΣΣΑΣ
ΑΓΡΟΝΟΜΟΣ & ΤΟΠΟΓΡΑΦΟΣ ΜΗΧΑΝΙΚΟΣ
ΔΙΠΛΩΜΑΤΟΥΧΟΣ Α.Π.Θ.
ΜΕΛΟΣ Τ.Ε.Ε. Α.Μ. 22945 - ΑΦΜ: 920544152
ΣΟΥΛΙΟΥ 48 ΑΓΡΙΝΙΟ ΤΗΛ. 26 078

ΥΠΟΜΝΗΜΑ ΕΠΙΤΡΟΠΗΣ ΚΑΘΟΡΙΣΜΟΥ
ΟΡΙΩΝ ΑΙΓΙΑΛΟΥ - ΠΑΡΑΛΙΑΣ
Κόκκινη γραμμή - οριογραμμή Αιγιαλού
Κίτρινη γραμμή - οριογραμμή Παραλίας
Το παρόν τοπογραφικό διάγραμμα συνοδεύει την από 23-02-2012 Έκθεση της επιτροπής καθορισμού ορίων Αιγιαλού και Παραλίας

ΕΛΕΓΧΟΣ
ΚΤΗΜΑΤΙΚΗ ΥΠΗΡΕΣΙΑ ΑΙΤΩΛ/ΝΙΑΣ
ΕΛΕΓΧΘΗΚΕ
για την ακρίβεια της αποτύπωσης
Μεσολόγγι, 23.2.12
Ο ΜΗΧΑΝΙΚΟΣ
ΙΩΑΝΝΑ ΓΕΩΡ. ΑΡΓΙΑΔΙΤΗ
ΑΓΡΟΝ. & ΤΟΠΟΓΡΑΦΟΣ ΜΗΧΑΝΙΚΟΣ ΠΕ/Α'

ΕΠΙΚΥΡΩΝΕΤΑΙ
με την υπ' αριθμ. 2398.1 5152
απόφαση
Πάτρα 26-04-12

ΘΕΩΡΗΣΗ
ΚΤΗΜΑΤΙΚΗ ΥΠΗΡΕΣΙΑ ΑΙΤΩΛ/ΝΙΑΣ
ΘΕΩΡΗΘΗΚΕ
Σε Μεσολόγγι 14/3/12
ΙΩΑΝΝΑ ΓΕΩΡ. ΑΡΓΙΑΔΙΤΗ
ΑΓΡΟΝ. & ΤΟΠΟΓΡΑΦΟΣ ΜΗΧΑΝΙΚΟΣ ΠΕ/Α'

Η ΕΠΙΤΡΟΠΗ
Ο ΠΡΟΕΔΡΟΣ ΤΑ ΜΕΛΗ
ΠΡΩΝ ΤΗΣ ΚΤΗΜΑΤΙΚΗΣ ΥΠΗΡΕΣΙΑΣ ΑΙΤΩΛ/ΝΙΑΣ
Ι.ΔΑΣΚΑΛΟΠΟΥΛΟΣ ΑΡΓΙΑΔΙΤΗ ΙΩΑΝΝΑ
ΚΟΝΔΟΥΛΗΣ ΚΩΝ-ΝΟΣ
ΠΑΡΑΣ ΔΗΜΗΤΡΙΟΣ
ΚΑΚΑΡΕΣΤΟΣ ΙΩΑΝΝΗΣ
(υπογράφει εκπρόσωπος δημοσίου δεν προσέρχεται)

ΕΘΝΙΚΟ ΤΥΠΟΓΡΑΦΕΙΟ

ΕΦΗΜΕΡΙΣ ΤΗΣ ΚΥΒΕΡΝΗΣΕΩΣ

ΤΙΜΗ ΠΩΛΗΣΗΣ ΦΥΛΛΩΝ ΤΗΣ ΕΦΗΜΕΡΙΔΑΣ ΤΗΣ ΚΥΒΕΡΝΗΣΕΩΣ

Σε έντυπη μορφή:

- Για τα Φ.Ε.Κ. από 1 έως 16 σελίδες σε 1 € προσαυξανόμενη κατά 0,20 € για κάθε επιπλέον οκτασέλιδο ή μέρος αυτού.
- Για τα φωτοαντίγραφα Φ.Ε.Κ. σε 0,15 € ανά σελίδα.

Σε μορφή DVD/CD:

Τεύχος	Ετήσια έκδοση	Τριμηνιαία έκδοση	Μηνιαία έκδοση
Α΄	150 €	40 €	15 €
Β΄	300 €	80 €	30 €
Γ΄	50 €	-	-
Υ.Ο.Δ.Δ.	50 €	-	-
Δ΄	110 €	30 €	-

Τεύχος	Ετήσια έκδοση	Τριμηνιαία έκδοση	Μηνιαία έκδοση
Α.Α.Π.	110 €	30 €	-
Ε.Β.Ι.	100 €	-	-
Α.Ε.Δ.	5 €	-	-
Δ.Δ.Σ.	200 €	-	20 €
Α.Ε.-Ε.Π.Ε.	-	-	100 €

- Η τιμή πώλησης μεμονωμένων Φ.Ε.Κ. σε μορφή cd-rom από εκείνα που διατίθενται σε ψηφιακή μορφή και μέχρι 100 σελίδες, σε 5 € προσαυξανόμενη κατά 1 € ανά 50 σελίδες.

ΕΤΗΣΙΕΣ ΣΥΝΔΡΟΜΕΣ Φ.Ε.Κ.

Τεύχος	Έντυπη μορφή
Α΄	225 €
Β΄	320 €
Γ΄	65 €
Υ.Ο.Δ.Δ.	65 €

Τεύχος	Έντυπη μορφή
Δ΄	160 €
Α.Α.Π.	160 €
Ε.Β.Ι.	65 €
Α.Ε.Δ.	10 €

Τεύχος	Έντυπη μορφή
Α.Ε.-Ε.Π.Ε.	2.250 €
Δ.Δ.Σ.	225 €
Α.Σ.Ε.Π.	70 €
Ο.Π.Κ.	-

- Το τεύχος Α.Σ.Ε.Π. (έντυπη μορφή) θα αποστέλλεται σε συνδρομητές ταχυδρομικά, με την επιβάρυνση των 70 €, ποσό το οποίο αφορά τα ταχυδρομικά έξοδα.

- Η καταβολή γίνεται σε όλες τις Δημόσιες Οικονομικές Υπηρεσίες (Δ.Ο.Υ.). Το πρωτότυπο διπλότυπο (έγγραφο αριθμ. πρωτ. 9067/28.2.2005 2η Υπηρεσία Επιτρόπου Ελεγκτικού Συνεδρίου) με φροντίδα των ενδιαφερομένων, πρέπει να αποστέλλεται ή να κατατίθεται στο Εθνικό Τυπογραφείο (Καποδιστρίου 34, Τ.Κ. 104 32 Αθήνα).
- Σημειώνεται ότι φωτοαντίγραφα διπλοτύπων, ταχυδρομικές Επιταγές για την εξόφληση της συνδρομής, δεν γίνονται δεκτά και θα επιστρέφονται.
- Οι οργανισμοί τοπικής αυτοδιοίκησης, τα νομικά πρόσωπα δημοσίου δικαίου, τα μέλη της Ένωσης Ιδιοκτητών Ημερησίου Τύπου Αθηνών και Επαρχίας, οι τηλεοπτικοί και ραδιοφωνικοί σταθμοί, η Ε.Σ.Η.Ε.Α, τα τριτοβάθμια συνδικαλιστικά όργανα και οι τριτοβάθμιες επαγγελματικές ενώσεις δικαιούνται έκπτωσης πενήντα τοις εκατό (50%) επί της ετήσιας συνδρομής.
- Το ποσό υπέρ ΤΑ.Π.Ε.Τ. (5% επί του ποσού συνδρομής), καταβάλλεται ολόκληρο (Κ.Α.Ε. 3512) και υπολογίζεται πριν την έκπτωση.
- Στην Ταχυδρομική συνδρομή του τεύχους Α.Σ.Ε.Π. δεν γίνεται έκπτωση.

Πληροφορίες για δημοσιεύματα που καταχωρίζονται στα Φ.Ε.Κ. στο τηλ.: 210 5279000.
Φωτοαντίγραφα παλαιών Φ.Ε.Κ.: τηλ.: 210 8220885.

Τα φύλλα όλων των τευχών της Εφημερίδας της Κυβερνήσεως διατίθενται δωρεάν σε ηλεκτρονική μορφή από την ιστοσελίδα του Εθνικού Τυπογραφείου (www.et.gr)

Ηλεκτρονική Διεύθυνση: http://www.et.gr - e-mail: webmaster.et@et.gr

ΟΙ ΥΠΗΡΕΣΙΕΣ ΕΞΥΠΗΡΕΤΗΣΗΣ ΠΟΛΙΤΩΝ ΛΕΙΤΟΥΡΓΟΥΝ ΚΑΘΗΜΕΡΙΝΑ ΑΠΟ 08:00 ΜΕΧΡΙ 13:30

04002961505120016

ΑΠΟ ΤΟ ΕΘΝΙΚΟ ΤΥΠΟΓΡΑΦΕΙΟ
ΚΑΠΟΔΙΣΤΡΙΟΥ 34 * ΑΘΗΝΑ 104 32 * ΤΗΛ. 210 52 79 000 * FAX 210 52 21 004