



# ΕΦΗΜΕΡΙΔΑ ΤΗΣ ΚΥΒΕΡΝΗΣΕΩΣ ΤΗΣ ΕΛΛΗΝΙΚΗΣ ΔΗΜΟΚΡΑΤΙΑΣ

13 Μαΐου 2024

ΤΕΥΧΟΣ ΤΕΤΑΡΤΟ

Αρ. Φύλλου 290

## ΠΕΡΙΕΧΟΜΕΝΑ

### ΑΠΟΦΑΣΕΙΣ

- Μερική ανάκληση της υπ' αρ. 197987/85/20.2.1986 (Β' 568) απόφασης Νομάρχη Καβάλας κήρυξης αναδασωτέας, για έκταση εμβαδού 4.626.44 τ.μ. στη θέση «Φουντουκλή» της Δημοτικής Κοινότητας Καβάλας του Δήμου Καβάλας της Π.Ε. Καβάλας.
- Μερική ανάκληση της υπ' αρ. 20682/14.7.1956 (Β' 146) απόφασης Νομάρχη Καβάλας κήρυξης αναδασωτέας, για έκταση εμβαδού 4.997,83 τ.μ. στην θέση «Κούρτασι» της Δημοτικής Κοινότητας Καβάλας του Δήμου Καβάλας της Π.Ε. Καβάλας.
- Άρση της υπ' αρ. 6576/22.10.2007 (Δ' 571) απόφασης του Γενικού Γραμματέα Περιφέρειας Ανατολικής Μακεδονίας και Θράκης κήρυξης αναδασωτέας, στην θέση «Αγίασμα» της Δημοτικής Κοινότητας Ελευθερούπολης του Δήμου Παγγαίου της Π.Ε. Καβάλας.
- Κήρυξη αναδασωτέας έκτασης δάσους εμβαδού εμβαδού 2.604,00 τ.μ. στη θέση «Πακουδιανά» τ.κ. Καντάνου του Δήμου Καντάνου Σελίνου, λόγω εκχέρσωσης.

### ΑΠΟΦΑΣΕΙΣ

Αριθμ. 207990

(1)

**Μερική ανάκληση της υπ' αρ. 197987/85/20.2.1986 (Β' 568) απόφασης Νομάρχη Καβάλας κήρυξης αναδασωτέας, για έκταση εμβαδού 4.626.44 τ.μ. στη θέση «Φουντουκλή» της Δημοτικής Κοινότητας Καβάλας του Δήμου Καβάλας της Π.Ε. Καβάλας.**

Ο ΓΕΝΙΚΟΣ ΓΡΑΜΜΑΤΕΑΣ ΔΑΣΩΝ  
ΤΟΥ ΥΠΟΥΡΓΕΙΟΥ ΠΕΡΙΒΑΛΛΟΝΤΟΣ  
ΚΑΙ ΕΝΕΡΓΕΙΑΣ

Έχοντας υπόψη:

- Την παρ. 1 του άρθρου 24 και την παρ. 3 του άρθρου 117 του Συντάγματος.
- Το άρθρο 44 του ν. 998/1979 (Α' 289).

3. Την παρ. 9 του άρθρου 17 του ν. 3889/2010 (Α' 182) όπως προστέθηκε με την παρ. 3 του άρθρου δεύτερου του ν. 4462/2017 (Α' 39).

4. Τον ν. 3861/2010 «Ενίσχυση της διαφάνειας με την υποχρεωτική ανάρτηση νόμων και πράξεων των κυβερνητικών, διοικητικών και αυτοδιοικητικών οργάνων στο διαδίκτυο "Πρόγραμμα Διαύγεια" και άλλες διατάξεις» (Α' 112) σε συνδυασμό με τον ν. 4727/2020 (Α' 184).

5. Τον ν. 4280/2014 «Περιβαλλοντική αναβάθμιση και ιδιωτική πολεοδόμηση - Βιώσιμη ανάπτυξη οικισμών Ρυθμίσεις δασικής νομοθεσίας και άλλες διατάξεις» (Α' 159).

6. Τα άρθρα 47 έως 55 του ν. 4915/2022 (Α' 63).

7. Το π.δ. 132/2017 «Οργανισμός Υπουργείου Περιβάλλοντος και Ενέργειας (Υ.Π.ΕΝ).» (Α' 160) όπως τροποποιήθηκε με το π.δ. 29/2022 (Α' 77).

8. Την υπό στοιχεία ΥΠΕΝ/ΔΔΥ/48478/3594/16.5.2022 υπουργική απόφαση «Καθορισμός των διοικητικών λεπτομερειών μεταφορά των δασικών υπηρεσιών, του αντίστοιχου προσωπικού και λοιπών θεμάτων της παρ. 5 του άρθρου τρίτου της από 13.8.2021 Πράξης Νομοθετικού Περιεχομένου (Α' 143), η οποία κυρώθηκε με το άρθρο 2 του ν. 4824/2021 (Α' 156)» (Β' 2415).

9. Την υπό στοιχεία ΥΠΕΝ/ΔΝΕΠ/83988/2740/25.8.2022 απόφαση «Εξουσιοδότηση υπογραφής «Με εντολή Υπουργού» του Υπουργού Περιβάλλοντος και Ενέργειας, «Με εντολή Υφυπουργού» του Υφυπουργού Περιβάλλοντος και Ενέργειας και «Με εντολή Γενικού Γραμματέα Δασών» του Γενικού Γραμματέα Δασών του Υπουργείου Περιβάλλοντος και Ενέργειας, κατά λόγο αρμοδιότητας, στον Προϊστάμενο της Γενικής Διεύθυνσης Δασών και Δασικού Περιβάλλοντος της Γενικής Γραμματείας Δασών του Υπουργείου Περιβάλλοντος και Ενέργειας, στους Προϊστάμενους των Επιθεωρήσεων Εφαρμογής Δασικής Πολιτικής και στους Προϊστάμενους των Διευθύνσεων, Δασαρχείων και Τμημάτων που υπάγονται σε αυτές» (Β' 4528).

10. Τις υπ' αρ. 153373/441/22.2.2017 (ΑΔΑ: 61ΤΗ 4653Π8-Ω7Θ) και υπ' αρ. 158577/1580/4.7.2017 (ΑΔΑ: Ψ1 Ρ74653Π8-Ω1Ω) εγκυκλίου του Αναπληρωτή Υπουργού Περιβάλλοντος και Ενέργειας.

11. Την υπ' αρ. 197987/85/20.2.1986 απόφαση του Νομάρχη Καβάλας «Κήρυξη ως αναδασωτέας εκτάσεως 33.895 στρεμμάτων, στις θέσεις Ύψωμα, Χαλκερού Σταυρός Μάνδρα Καρή, Γκιόλα, Χαρακώματα, Μεταλλεία

Ανεσιτιάδη των κοινοτήτων Ν. Καρβάλης, Παλαιάς Καβάλας, Ζυγού, Χαλκερού, Αμυγδαλέωνα, Καβάλας» (Β' 568).

12. Τις υπ' αρ. 13197/17.2.2015, 58255/4.9.2017 και 21638/11.4.2018 διαταγές της Γενικής Διεύθυνσης Δασών και Αγροτικών Υποθέσεων της Αποκεντρωμένης Διοίκησης Μακεδονίας - Θράκης.

13. Την υπ' αρ. 584/15.1.2021 απόφαση του Διευθυντή Δασών Καβάλας «Ανάρτηση του Δασικού Χάρτη των Δημοτικών και Τοπικών Κοινοτήτων των Δήμων Καβάλας, Παγγαίου, Νέστου και Θάσου, των Περιφερειακών Ενοτήτων Καβάλας και Θάσου και πρόσκληση για υποβολή αντιρρήσεων κατά του περιεχομένου του» (ΑΔΑ: ΩΔΟΡΟΡ1Υ-Σ40).

14. Την υπ' αρ. 385085/31.10.2022 απόφαση του Γενικού Γραμματέα Δασών του Υπουργείου Περιβάλλοντος και Ενέργειας «Κύρωση δασικού χάρτη για το σύνολο του Νομού Καβάλας ήτοι των Δημοτικών και Τοπικών Κοινοτήτων των Δήμων Καβάλας, Παγγαίου, Νέστου και Θάσου των Περιφερειακών Ενοτήτων Καβάλας και Θάσου» (Δ' 777), σύμφωνα με τις διατάξεις του άρθρου 17 του ν. 3889/2010, στην οποία δεν συμπεριλαμβάνεται η αναφερόμενη έκταση.

15. Την υπ' αρ. 13/3ης απόφαση, της από 01.03.2018 συνεδρίασης της Επιτροπής Εξέτασης Αντιρρήσεων κατά του περιεχομένου του Δασικού Χάρτη της Δ.Κ. Καβάλας (ΑΔΑ: ΡΠ0ΗΟΡ1Υ-Υ1Ν).

16. Την από 30.1.2024 αίτηση της Ευαγγελία Μούτσου του Νικολάου, που υποβλήθηκε δια του Γεωτεχνικού Ιωάννη Μητρούση.

17. Την υπ' αρ. 105293/6510/13.10.2023 (ΑΔΑ: 6ΗΑΝ 4653Π8-6ΑΣ) εγκύκλιο διαταγή του Γενικού Γραμματέα Δασών του Υπουργείου Περιβάλλοντος και Ενέργειας.

18. Την υπ' αρ. 102127/28.2.2024 εισήγηση του Δασαρχείου Καβάλας, αποφασίζουμε:

Ανακαλούμε μερικώς, σύμφωνα με τις διατάξεις του άρθρου 44 του ν. 998/1979, την υπ' αρ. 197987/85/20.2.1986 (Β' 568) απόφαση του Νομάρχη Καβάλας με την οποία κηρύχθηκε ως αναδασωτέα έκταση επιφάνειας 33.895 στρεμμάτων περίπου, για έκταση εμβαδού 4.626,44 τ.μ. στην θέση «Φουντουκλή» της Δημοτικής Κοινότητας Καβάλας του Δήμου Καβάλας της Π.Ε. Καβάλας.

Η εν θέματι έκταση, εμβαδού 4.626,44 τ.μ., σύμφωνα με τον δασικό χάρτη της Δ.Κ. Καβάλας, που αναρτήθηκε με την υπό στοιχείο [13] απόφαση του Διευθυντή Δασών Καβάλας, σύμφωνα με τις διατάξεις των άρθρων 48 και 50 του ν. 4685/2020 κατατάχθηκε στην κατηγορία ΑΑ (Άλλης μορφής το έτος 1945 - Άλλης μορφής κατά τον πρόσφατο ορθοφωτοχάρτη) (ΚΑΤΗΓΟΡΑΛ DX) και ΑΝ (έκταση κηρυγμένη ως αναδασωτέα) (ΚΑΤΗΓΟΡΑΛ 1) και έλαβε Κωδικό Αριθμό ΔΚΑ 2102500723.

Η αναφερόμενη επιφάνεια ορίζεται με στοιχεία [1, 2, 3, ..., 11, 12, 1] και τις αντίστοιχες συντεταγμένες, όπως αυτές αποτυπώνονται στο επισυναπτόμενο τοπογραφικό διάγραμμα, κλίμακας 1:1000, το οποίο περιέχει απόσπασμα προσανατολιστικού χάρτη σε κλίμακα 1:200.000.

Κατά της παρούσας απόφασης επιτρέπεται υποβολή αίτησης ακύρωσης στο αρμόδιο Διοικητικό Εφετείο Θεσσαλονίκης (άρθρο 47 ν. 3900/2010, Α' 213) εντός προθεσμίας εξήντα (60) ημερών, αρχόμενη από την επόμενη της δημοσίευσής της (άρθρο 46 π.δ. 18/1989).

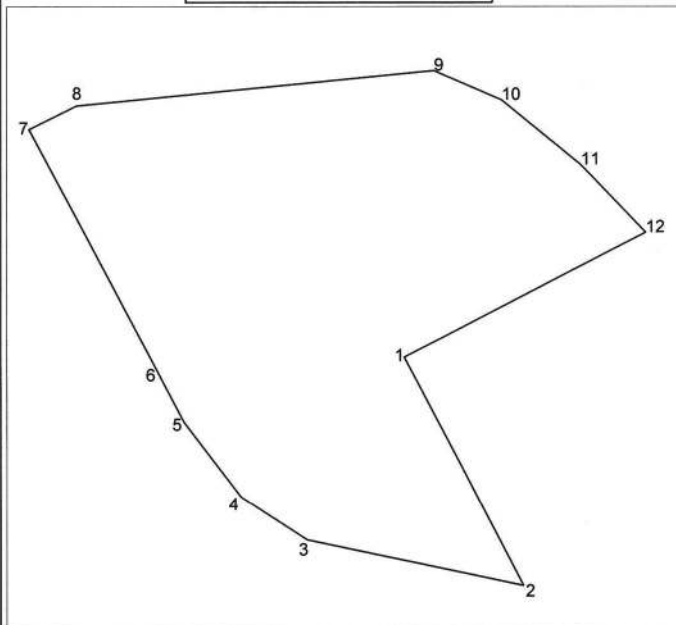
Επίσης, κατά της παρούσας απόφασης επιτρέπεται υποβολή αίτησης ανάκλησης ή τροποποίησης, προς τον Γενικό Γραμματέα Δασών του Υπουργείου Περιβάλλοντος και Ενέργειας από οποιονδήποτε έχει έννομο συμφέρον, σύμφωνα με τις διατάξεις της παρ. 3 του άρθρου 35 του ν. 4280/2014 και της παρ. 4 του άρθρου 44 του ν. 998/1979.

Με την απόφαση αυτή, δεν προκαλείται δαπάνη σε βάρος του κρατικού προϋπολογισμού.

ΥΠΟΥΡΓΕΙΟ ΠΕΡΙΒΑΛΛΟΝΤΟΣ & ΕΝΕΡΓΕΙΑΣ  
 ΓΕΝΙΚΗ ΓΡΑΜΜΑΤΕΙΑ ΔΑΣΩΝ  
 ΕΠΙΘΕΩΡΗΣΗ ΕΦΑΡΜΟΓΗΣ ΔΑΣΙΚΗΣ ΠΟΛΙΤΙΚΗΣ  
 ΜΑΚΕΔΟΝΙΑΣ-ΘΡΑΚΗΣ  
 Δ/ΝΣΗ ΔΑΣΩΝ Ν.ΚΑΒΑΛΑΣ  
 ΔΑΣΑΡΧΕΙΟ ΚΑΒΑΛΑΣ

ΜΕΡΙΚΗ ΑΝΑΚΛΗΣΗ ΤΗΣ ΑΡ. 197987/85/20-2-86  
 (ΦΕΚ Δ 568/3-7-1986) ΑΠΟΦΑΣΗΣ ΝΟΜΑΡΧΗ  
 ΚΑΒΑΛΑΣ ΕΜΒΑΔΟΥ 4.626,44 τ.μ. ΣΤΗ ΘΕΣΗ  
 «ΦΟΥΝΤΟΥΚΛΗ» ΤΗΣ Δ.Κ. ΚΑΒΑΛΑΣ  
 ΤΟΥ ΔΗΜΟΥ ΚΑΒΑΛΑΣ Π.Ε. ΚΑΒΑΛΑΣ

ΤΟΠΟΓΡΑΦΙΚΟ ΔΙΑΓΡΑΜΜΑ  
 ΚΛΙΜΑΚΑ 1:1000



ΣΥΝΤΕΤΑΓΜΕΝΕΣ ΣΕ ΣΥΣΤΗΜΑ ΕΓΣΑ '87

	Χ	Υ
1.	533146,7200	4533815,2300
2.	533166,2100	4533777,8500
3.	533130,8600	4533785,3500
4.	533120,2000	4533792,3200
5.	533110,9000	4533804,5900
6.	533106,6100	4533812,7000
7.	533085,5700	4533852,4500
8.	533093,2700	4533856,3000
9.	533151,4700	4533862,0700
10.	533162,5300	4533857,2600
11.	533175,5200	4533846,6800
12.	533186,1000	4533835,6100
Εμβαδόν: 4.626,44 τ.μ.		

**ΕΘΝΙΚΟ ΤΥΠΟΓΡΑΦΕΙΟ**  
 Για τεχνικούς λόγους στο σχεδιάγραμμα,  
 από το ηλεκτρονικό αρχείο, έγινε  
 σμίκρυνση κατά ποσοστό **81%**

ΧΑΡΤΗΣ ΠΡΟΣΑΝΑΤΟΛΙΣΜΟΥ  
 ΚΛΙΜΑΚΑ 1:200000  
 Θέση επέμβασης



Το παρόν αποτελεί αναπόσπαστο μέρος της  
 υπ' αριθ. 207990/16.4.2024  
 απόφασης του Γενικού Γραμματέα Δασών Υ.Π.ΕΝ.

DESPOINA STYLIADOU  
 26/04/2024 13:35

ΘΕΣ/ΝΙΚΗ / / 2024  Με εντολή Γ.Γ.Δ. Ο ΕΠΙΘΕΩΡΗΤΗΣ ΕΦΑΡΜΟΓΗΣ ΔΑΣΙΚΗΣ ΠΟΛΙΤΙΚΗΣ ΜΑΚΕΔΟΝΙΑΣ - ΘΡΑΚΗΣ  Δρ. ΝΙΚΗΤΑΣ ΦΡΑΓΚΙΣΚΑΚΗΣ	ΚΑΒΑΛΑ / / 2024  Ο ΔΙΕΥΘΥΝΤΗΣ ΔΑΣΩΝ Ν. ΚΑΒΑΛΑΣ  ΙΩΑΝΝΗΣ ΚΑΠΕΤΑΝΓΙΑΝΝΗΣ ΔΑΣΟΛΟΓΟΣ ΜΕ Α' ΒΑΘΜΟ	ΚΑΒΑΛΑ 28 / 02 / 2024  Ο ΑΝΑΠΛΗΡΩΤΗΣ ΔΑΣΑΡΧΗΣ ΚΑΒΑΛΑΣ  ΕΛΕΥΘΕΡΙΟΣ ΤΑΟΥΣΑΝΗΣ ΔΑΣΟΛΟΓΟΣ ΜΕ Α' ΒΑΘΜΟ	ΚΑΒΑΛΑ 28 / 02 / 2024  Η ΣΥΝΤΑΚΤΡΙΑ  ΑΝΑΣΤΑΣΙΑ ΜΟΥΤΑΦΤΣΗ ΔΑΣΟΛΟΓΟΣ ΜΕ Α' ΒΑΘΜΟ
--	--	---	---

Η απόφαση αυτή να δημοσιευθεί στην Εφημερίδα της Κυβερνήσεως.

Θεσσαλονίκη, 16 Απριλίου 2024

Με εντολή Γενικού Γραμματέα Δασών  
Ο Προϊστάμενος Επιθεώρησης Εφαρμογής  
Δασικής Πολιτικής Μακεδονίας - Θράκης  
ΝΙΚΗΤΑΣ ΦΡΑΓΚΙΣΚΑΚΗΣ

Αριθμ. 207890 (2)

**Μερική ανάκληση της υπ' αρ. 20682/14.7.1956 (Β' 146) απόφασης Νομάρχης Καβάλας κήρυξης αναδασωτέας, για έκταση εμβαδού 4.997,83 τ.μ. στην θέση «Κούρτασι» της Δημοτικής Κοινότητας Καβάλας του Δήμου Καβάλας της Π.Ε. Καβάλας.**

Ο ΓΕΝΙΚΟΣ ΓΡΑΜΜΑΤΕΑΣ ΔΑΣΩΝ  
ΤΟΥ ΥΠΟΥΡΓΕΙΟΥ ΠΕΡΙΒΑΛΛΟΝΤΟΣ  
ΚΑΙ ΕΝΕΡΓΕΙΑΣ

Έχοντας υπόψη:

1. Την παρ. 1 του άρθρου 24 και την παρ. 3 του άρθρου 117 του Συντάγματος.
2. Το άρθρο 44 του ν. 998/1979 (Α' 289).
3. Την παρ. 9 του άρθρου 17 του ν. 3889/2010 (Α' 182) όπως προστέθηκε με την παρ. 3 του άρθρου δεύτερου του ν. 4462/2017 (Α' 39).
4. Τον ν. 3861/2010 «Ενίσχυση της διαφάνειας με την υποχρεωτική ανάρτηση νόμων και πράξεων των κυβερνητικών, διοικητικών και αυτοδιοικητικών οργάνων στο διαδίκτυο "Πρόγραμμα Διαύγεια" και άλλες διατάξεις» (Α' 112) σε συνδυασμό με τον ν. 4727/2020 (Α' 184).
5. Τον ν. 4280/2014 «Περιβαλλοντική αναβάθμιση και ιδιωτική πολεοδόμηση - Βιώσιμη ανάπτυξη οικισμών Ρυθμίσεις δασικής νομοθεσίας και άλλες διατάξεις» (Α' 159).
6. Τα άρθρα 47 έως 55 του ν. 4915/2022 (Α' 63).
7. Το π.δ. 132/2017 «Οργανισμός Υπουργείου Περιβάλλοντος και Ενέργειας (Υ.Π.ΕΝ)» (Α' 160) όπως τροποποιήθηκε με το π.δ. 29/2022 (Α' 77).
8. Την υπό στοιχεία ΥΠΕΝ/ΔΔΥ/48478/3594/16.5.2022 υπουργική απόφαση «Καθορισμός των διοικητικών λεπτομερειών μεταφορά των δασικών υπηρεσιών, του αντίστοιχου προσωπικού και λοιπών θεμάτων της παρ. 5 του άρθρου τρίτου της από 13.8.2021 Πράξης Νομοθετικού Περιεχομένου (Α' 143), η οποία κυρώθηκε με το άρθρο 2 του ν. 4824/2021 (Α' 156)» (Β' 2415).
9. Την υπό στοιχεία ΥΠΕΝ/ΔΝΕΠ/83988/2740/25.8.2022 απόφαση «Εξουσιοδότηση υπογραφής «Με εντολή Υπουργού» του Υπουργού Περιβάλλοντος και Ενέργειας, «Με εντολή Υφυπουργού» του Υφυπουργού Περιβάλλοντος και Ενέργειας και «Με εντολή Γενικού Γραμματέα Δασών» του Γενικού Γραμματέα Δασών του Υπουργείου Περιβάλλοντος και Ενέργειας, κατά λόγο αρμοδιότητας, στον Προϊστάμενο της Γενικής Διεύθυνσης Δασών και Δασικού Περιβάλλοντος της Γενικής Γραμματείας

Δασών του Υπουργείου Περιβάλλοντος και Ενέργειας, στους Προϊστάμενους των Επιθεωρήσεων Εφαρμογής Δασικής Πολιτικής και στους Προϊστάμενους των Διευθύνσεων, Δασαρχείων και Τμημάτων που υπάγονται σε αυτές» (Β' 4528).

10. Τις υπ' αρ. 153373/441/22.2.2017 (ΑΔΑ: 61ΤΗ4653 Π8-Ω7Θ) και υπ' αρ. 158577/1580/4.7.2017 (ΑΔΑ: Ψ1Ρ7 4653Π8-Ω1Ω) εγκυκλίου του Αναπληρωτή Υπουργού Περιβάλλοντος και Ενέργειας.

11. Την υπ' αρ. 20682/14.7.1956 απόφαση του Νομάρχης Καβάλας «Περί κηρύξεως ως αναδασωτέων των θέσεων Καρά-Ορμάν και Άσπρη Άμμος περιφέρειας Δήμου Καβάλας» (Β' 146).

12. Τις υπ' αρ. 13197/17.2.2015, 58255/4.9.2017 και 21638/11.4.2018 διαταγές της Γενικής Διεύθυνσης Δασών και Αγροτικών Υποθέσεων της Αποκεντρωμένης Διοίκησης Μακεδονίας Θράκης.

13. Την υπ' αρ. 584/15.1.2021 απόφαση του Διευθυντή Δασών Καβάλας «Ανάρτηση του Δασικού Χάρτη των Δημοτικών και Τοπικών Κοινοτήτων των Δήμων Καβάλας, Παγγαίου, Νέστου και Θάσου, των Περιφερειακών Ενοτήτων Καβάλας και Θάσου και πρόσκληση για υποβολή αντιρρήσεων κατά του περιεχομένου του» (ΑΔΑ: ΩΔΟ-ΡΟΡ1Υ-Σ40).

14. Την υπ' αρ. 385085/31.10.2022 απόφαση του Γενικού Γραμματέα Δασών του Υπουργείου Περιβάλλοντος και Ενέργειας «Κύρωση δασικού χάρτη για το σύνολο του Νομού Καβάλας ήτοι των Δημοτικών και Τοπικών Κοινοτήτων των Δήμων Καβάλας, Παγγαίου, Νέστου και Θάσου των Περιφερειακών Ενοτήτων Καβάλας και Θάσου» (Δ' 777), σύμφωνα με τις διατάξεις του άρθρου 17 του ν. 3889/2010, στην οποία δεν συμπεριλαμβάνεται η αναφερόμενη έκταση.

15. Την υπ' αρ. 7/3ης απόφαση, της από 01.03.2018 συνεδρίασης της Επιτροπής Εξέτασης Αντιρρήσεων κατά του περιεχομένου του Δασικού Χάρτη της Δ.Κ. Καβάλας (ΑΔΑ: ΡΠΟΗΟΡ1Υ-Υ1Ν).

16. Την από 30.1.2024 αίτηση του Χρήστου Νταγκαλή του Δημητρίου, που υποβλήθηκε δια του Γεωτεχνικού Ιωάννη Μητρούση.

17. Την υπ' αρ. 105293/6510/13.10.2023 (ΑΔΑ: 6ΗΑΝ 4653Π8-6ΑΣ) εγκύκλιο διαταγή του Γενικού Γραμματέα Δασών του Υπουργείου Περιβάλλοντος και Ενέργειας.

18. Την υπ' αρ. 102117/28.2.2024 εισήγηση του Δασαρχείου Καβάλας, αποφασίζουμε:

Ανακαλούμε μερικώς, σύμφωνα με τις διατάξεις του άρθρου 44 του ν. 998/1979, την υπ' αρ. 20682/14.7.1956 (Β' 146) απόφαση του Νομάρχης Καβάλας με την οποία κηρύχθηκε ως αναδασωτέα έκταση επιφάνειας 5.200 στρεμμάτων περίπου, για έκταση εμβαδού 4.997,83 τ.μ. στην θέση «Κούρτασι» της Δημοτικής Κοινότητας Καβάλας του Δήμου Καβάλας της Π.Ε. Καβάλας.

Η εν θέματι έκταση, εμβαδού 4.997,83 τ.μ., σύμφωνα με τον δασικό χάρτη της Δ.Κ. Καβάλας, που αναρτήθηκε με την υπό στοιχείο [13] απόφαση του Διευθυντή Δασών Καβάλας, σύμφωνα με τις διατάξεις των άρθρων 48 και 50 του ν. 4685/2020 κατατάχθηκε στην κατηγορία

ΑΑ (Άλλης μορφής το έτος 1945 - Άλλης μορφής κατά τον πρόσφατο ορθοφωτοχάρτη) (KATHGORAL DX) και ΑΝ (έκταση κηρυγμένη ως αναδασωτέα) (KATHGORAL 1) και έλαβε Κωδικό Αριθμό ΔΚΑ 2102500735.

Η αναφερόμενη επιφάνεια ορίζεται με στοιχεία [1, 2, 3, ..., 9, 10, 1] και τις αντίστοιχες συντεταγμένες, όπως αυτές αποτυπώνονται στο επισυναπτόμενο τοπογραφικό διάγραμμα, κλίμακας 1:1200, το οποίο περιέχει απόσπασμα προσανατολιστικού χάρτη σε κλίμακα 1:200.000.

Κατά της παρούσας απόφασης επιτρέπεται υποβολή αίτησης ακύρωσης στο αρμόδιο Διοικητικό Εφετείο Θεσσαλονίκης (άρθρο 47 ν. 3900/2010, Α' 213)

εντός προθεσμίας εξήντα (60) ημερών, αρχόμενη από την επόμενη της δημοσίευσής της (άρθρο 46 π.δ. 18/1989).

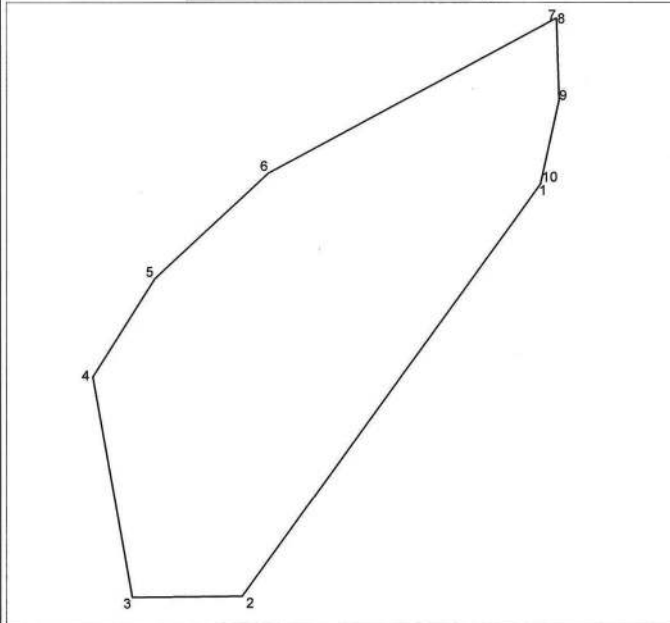
Επίσης, κατά της παρούσας απόφασης επιτρέπεται υποβολή αίτησης ανάκλησης ή τροποποίησης, προς τον Γενικό Γραμματέα Δασών του Υπουργείου Περιβάλλοντος και Ενέργειας από οποιονδήποτε έχει έννομο συμφέρον, σύμφωνα με τις διατάξεις της παρ. 3 του άρθρου 35 του ν. 4280/2014 και της παρ. 4 του άρθρου 44 του ν. 998/1979.

Με την απόφαση αυτή, δεν προκαλείται δαπάνη σε βάρος του κρατικού προϋπολογισμού.

ΥΠΟΥΡΓΕΙΟ ΠΕΡΙΒΑΛΛΟΝΤΟΣ & ΕΝΕΡΓΕΙΑΣ  
 ΓΕΝΙΚΗ ΓΡΑΜΜΑΤΕΙΑ ΔΑΣΩΝ  
 ΕΠΙΘΕΩΡΗΣΗ ΕΦΑΡΜΟΓΗΣ ΔΑΣΙΚΗΣ ΠΟΛΙΤΙΚΗΣ  
 ΜΑΚΕΔΟΝΙΑΣ-ΘΡΑΚΗΣ  
 Δ/ΝΣΗ ΔΑΣΩΝ Ν.ΚΑΒΑΛΑΣ  
 ΔΑΣΑΡΧΕΙΟ ΚΑΒΑΛΑΣ

ΜΕΡΙΚΗ ΑΝΑΚΛΗΣΗ ΤΗΣ ΑΡ. 20682/14-7-1956  
 (ΦΕΚ Β 146/24-7-1956) ΑΠΟΦΑΣΗΣ ΝΟΜΑΡΧΗ  
 ΚΑΒΑΛΑΣ ΕΜΒΑΔΟΥ **4.997,83 τ.μ.** ΣΤΗ ΘΕΣΗ  
 «ΚΟΥΡΤΑΣΙ» ΤΗΣ Δ.Κ. ΚΑΒΑΛΑΣ  
 ΤΟΥ ΔΗΜΟΥ ΚΑΒΑΛΑΣ Π.Ε. ΚΑΒΑΛΑΣ

ΤΟΠΟΓΡΑΦΙΚΟ ΔΙΑΓΡΑΜΜΑ  
 ΚΛΙΜΑΚΑ 1:1200



ΣΥΝΤΕΤΑΓΜΕΝΕΣ ΣΕ ΣΥΣΤΗΜΑ ΕΓΣΑ '87

	X	Y
1.	533404,0480	4533839,9071
2.	533345,6700	4533759,1000
3.	533324,2000	4533758,9300
4.	533316,4800	4533802,1200
5.	533328,5800	4533821,4200
6.	533350,7400	4533842,1200
7.	533407,1989	4533872,4994
8.	533407,2002	4533872,4963
9.	533407,7070	4533856,4610
10.	533404,0903	4533840,0924
Εμβαδόν: 4.997,83 τ.μ.		

**ΕΘΝΙΚΟ ΤΥΠΟΓΡΑΦΕΙΟ**  
 Για τεχνικούς λόγους στο σχεδιάγραμμα,  
 από το ηλεκτρονικό αρχείο, έγινε  
 σμίκρυνση κατά ποσοστό **81%**

ΧΑΡΤΗΣ ΠΡΟΣΑΝΑΤΟΛΙΣΜΟΥ  
 ΚΛΙΜΑΚΑ 1:200000  
 Θέση επέμβασης



Το παρόν αποτελεί αναπόσπαστο μέρος της  
 υπ' αριθ. 207890/16.4.2024  
 απόφασης του Γενικού Γραμματέα Δασών Υ.Π.ΕΝ.

DESPOINA STYLIADOY  
 26/04/2024 13:38

ΘΕΣ/ΝΙΚΗ / /2024 Με εντολή Γ.Γ.Δ. Ο ΕΠΙΘΕΩΡΗΤΗΣ ΕΦΑΡΜΟΓΗΣ ΔΑΣΙΚΗΣ ΠΟΛΙΤΙΚΗΣ ΜΑΚΕΔΟΝΙΑΣ - ΘΡΑΚΗΣ Δρ. ΝΙΚΗΤΑΣ ΦΡΑΓΚΙΣΚΑΚΗΣ	ΚΑΒΑΛΑ / /2024 Ο ΔΙΕΥΘΥΝΤΗΣ ΔΑΣΩΝ Ν. ΚΑΒΑΛΑΣ ΙΩΑΝΝΗΣ ΚΑΠΕΤΑΝΓΙΑΝΝΗΣ ΔΑΣΟΛΟΓΟΣ ΜΕ Α' ΒΑΘΜΟ	ΚΑΒΑΛΑ 28 / 02 / 2024 Ο ΑΝΑΠΛΗΡΩΤΗΣ ΔΑΣΑΡΧΗΣ ΚΑΒΑΛΑΣ ΕΛΕΥΘΕΡΙΟΣ ΤΑΟΥΣΑΝΗΣ ΔΑΣΟΛΟΓΟΣ ΜΕ Α' ΒΑΘΜΟ	ΚΑΒΑΛΑ 28 / 02 / 2024 Η ΣΥΝΤΑΚΤΡΙΑ ΑΝΑΣΤΑΣΙΑ ΜΟΥΤΑΦΤΣΗ ΔΑΣΟΛΟΓΟΣ ΜΕ Α' ΒΑΘΜΟ
---	---	---	---

Η απόφαση αυτή να δημοσιευθεί στην Εφημερίδα της Κυβερνήσεως.

Θεσσαλονίκη, 16 Απριλίου 2024

Με εντολή Γενικού Γραμματέα Δασών  
Ο Προϊστάμενος Επιθεώρησης Δασικής  
Πολιτικής Μακεδονίας - Θράκης  
ΝΙΚΗΤΑΣ ΦΡΑΓΚΙΣΚΑΚΗΣ

Αριθμ. 207806 (3)

**Άρση της υπ' αρ. 6576/22.10.2007 (Δ' 571) απόφασης του Γενικού Γραμματέα Περιφέρειας Ανατολικής Μακεδονίας και Θράκης κήρυξης αναδασωτέας, στην θέση «Αγίασμα» της Δημοτικής Κοινότητας Ελευθερούπολης του Δήμου Παγγαίου της Π.Ε. Καβάλας.**

Ο ΓΕΝΙΚΟΣ ΓΡΑΜΜΑΤΕΑΣ ΔΑΣΩΝ  
ΤΟΥ ΥΠΟΥΡΓΕΙΟΥ ΠΕΡΙΒΑΛΛΟΝΤΟΣ  
ΚΑΙ ΕΝΕΡΓΕΙΑΣ

Έχοντας υπόψη:

1. Την παρ. 1 του άρθρου 24 και την παρ. 3 του άρθρου 117 του Συντάγματος.

2. Το άρθρο 44 του ν. 998/1979 (Α' 289).

3. Την παρ. 9 του άρθρου 17 του ν. 3889/2010 (Α' 182) όπως προστέθηκε με την παρ. 3 του άρθρου δεύτερου του ν. 4462/2017 (Α' 39).

4. Τον ν. 3861/2010 «Ενίσχυση της διαφάνειας με την υποχρεωτική ανάρτηση νόμων και πράξεων των κυβερνητικών, διοικητικών και αυτοδιοικητικών οργάνων στο διαδίκτυο "Πρόγραμμα Διαύγεια" και άλλες διατάξεις» (Α' 112) σε συνδυασμό με τον ν. 4727/2020 (Α' 184).

5. Τον ν. 4280/2014 «Περιβαλλοντική αναβάθμιση και ιδιωτική πολεοδόμηση - Βιώσιμη ανάπτυξη οικισμών Ρυθμίσεις δασικής νομοθεσίας και άλλες διατάξεις» (Α' 159).

6. Τα άρθρα 47 έως 55 του ν. 4915/2022 (Α' 63).

7. Το π.δ. 132/2017 «Οργανισμός Υπουργείου Περιβάλλοντος και Ενέργειας (Υ.Π.ΕΝ).» (Α' 160) όπως τροποποιήθηκε με το π.δ. 29/2022 (Α' 77).

8. Την υπό στοιχεία ΥΠΕΝ/ΔΔΥ/48478/3594/16.5.2022 υπουργική απόφαση «Καθορισμός των διοικητικών λεπτομερειών μεταφορά των δασικών υπηρεσιών, του αντίστοιχου προσωπικού και λοιπών θεμάτων της παρ. 5 του άρθρου τρίτου της από 13.8.2021 Πράξης Νομοθετικού Περιεχομένου (Α' 143), η οποία κυρώθηκε με το άρθρο 2 του ν. 4824/2021 (Α' 156)» (Β' 2415).

9. Την υπό στοιχεία ΥΠΕΝ/ΔΝΕΠ/83988/2740/25.8.2022 απόφαση «Εξουσιοδότηση υπογραφής «Με εντολή Υπουργού» του Υπουργού Περιβάλλοντος και Ενέργειας, «Με εντολή Υφυπουργού» του Υφυπουργού Περιβάλλοντος και Ενέργειας και «Με εντολή Γενικού Γραμματέα Δασών» του Γενικού Γραμματέα Δασών του Υπουργείου Περιβάλλοντος και Ενέργειας, κατά λόγο αρμοδιότητας, στον Προϊστάμενο της Γενικής Διεύθυνσης Δασών και Δασικού Περιβάλλοντος της Γενικής Γραμματείας Δα-

σών του Υπουργείου Περιβάλλοντος και Ενέργειας, στους Προϊστάμενους των Επιθεωρήσεων Εφαρμογής Δασικής Πολιτικής και στους Προϊστάμενους των Διευθύνσεων, Δασαρχείων και Τμημάτων που υπάγονται σε αυτές» (Β' 4528).

10. Τις υπ' αρ. 153373/441/22.2.2017 (ΑΔΑ: 61ΤΗ 4653Π8-Ω7Θ) και υπ' αρ. 158577/1580/4.7.2017 (ΑΔΑ: Ψ1 Ρ74653Π8-Ω1Ω) εγκυκλίου του Αναπληρωτή Υπουργού Περιβάλλοντος και Ενέργειας.

11. Την υπ' αρ. 6576/22.10.2007 απόφαση του Γενικού Γραμματέα Περιφέρειας Αν. Μακεδονίας και Θράκης «Κύρηξη ιδιόκτητης δασικής έκτασης 95,00 στρμ. ως αναδασωτέας στην δασική θέση "Αγίασμα" του Δήμου Ελευθερούπολης» (Δ' 571).

12. Τις υπ' αρ. 13197/17.2.2015, 58255/4.9.2017 και 21638/11.4.2018 διαταγές της Γενικής Διεύθυνσης Δασών και Αγροτικών Υποθέσεων της Αποκεντρωμένης Διοίκησης Μακεδονίας - Θράκης.

13. Την υπ' αρ. 385085/31.10.2022 απόφαση του Γενικού Γραμματέα Δασών του Υπουργείου Περιβάλλοντος και Ενέργειας «Κύρωση δασικού χάρτη για το σύνολο του Νομού Καβάλας ήτοι των Δημοτικών και Τοπικών Κοινοτήτων των Δήμων Καβάλας, Παγγαίου, Νέστου και Θάσου των Περιφερειακών Ενοτήτων Καβάλας και Θάσου», σύμφωνα με τις διατάξεις του άρθρου 17 του ν. 3889/2010 (Δ' 777).

14. Την υπ' αρ. 65172/27.11.2023 απόφαση του Γενικού Γραμματέα Δασών του Υπουργείου Περιβάλλοντος και Ενέργειας «Πρώτη αναμόρφωση του κυρωμένου δασικού χάρτη του συνόλου του Νομού Καβάλας ήτοι των Περιφερειακών Ενοτήτων Καβάλας και Θάσου» (Δ' 995).

15. Την υπ' αρ. 139748/19.3.2024 εισήγηση του Δασαρχείου Καβάλας καθώς και την από 15. 3.2024 Έκθεση Αυτοψίας η οποία αποτελεί αναπόσπαστο μέρος της, που συντάχθηκε από την Αναστασία Μουταφτσή, δασολόγο του Δασαρχείου Καβάλας, αποφασίζουμε:

Αίρουμε, σύμφωνα με τις διατάξεις της παρ. 3 του άρθρου 44 του ν. 998/1979, την υπ' αρ. 6576/22.10.2007 (Δ' 571) απόφαση του Γενικού Γραμματέα Ανατολικής Μακεδονίας και Θράκης, με την οποία κηρύχθηκε ως αναδασωτέα έκταση επιφάνειας 95,0 στρεμμάτων στη θέση «Αγίασμα» της Δημοτικής Κοινότητας Ελευθερούπολης του Δήμου Παγγαίου της Π.Ε. Καβάλας, καθώς η συνολική επιφάνεια καλύπτεται σήμερα από δασική βλάστηση αποτελούμενη από πρίνο, γαύρο, παλιούρι σε ποσοστό 100%, με επαρκή οικολογικά χαρακτηριστικά για την υπαγωγή αυτής στην κατηγορία της παρ. 1 του άρθρου 3 του ν. 998/1979 όπως ισχύει και συνεπώς έχει επέλθει η πλήρης μορφολογική και οικολογική αποκατάσταση της έκτασης αυτής στο προ της καταστροφής της επίπεδο.

Η εν θέματι έκταση, εμβαδού 95.000 τ.μ., σύμφωνα με τον δασικό χάρτη της Δ.Κ. Ελευθερούπολης, που κυρώθηκε και αναμορφώθηκε με τις με στοιχεία [13] και [14] αποφάσεις του Γενικού Γραμματέα Δασών αντίστοιχα, σύμφωνα με τις διατάξεις των άρθρων 17 και 20 του ν. 3889/2014 (Α' 182), κατατάχθηκε ως εξής:

- Επιφάνεια εμβαδού 92.938,22 τ.μ. στην κατηγορία ΔΔ (Δασικής μορφής το έτος 1945 - Δασικής μορφής κατά

τον πρόσφατο ορθοφωτοχάρτη) (KATHGORAL DX) και AN (έκταση κηρυγμένη ως αναδασωτέα) (KATHGORAL 1) και έλαβε Κωδικό Αριθμό DKA 2101800957 και

- επιφάνεια εμβαδού 2.061,78 τ.μ. στην κατηγορία ΑΔ (Άλλης μορφής το έτος 1945 - Δασικής μορφής κατά τον πρόσφατο ορθοφωτοχάρτη) (KATHGORAL DX) και AN (έκταση κηρυγμένη ως αναδασωτέα) (KATHGORAL 1) και έλαβε Κωδικό Αριθμό DKA 2101800973.

Η συνολική αναφερόμενη επιφάνεια ορίζεται με στοιχεία [1, 2, 3, ..., 27, 28, 1] και τις αντίστοιχες συντεταγμένες, όπως αυτές αποτυπώνονται στο επισυναπτόμενο τοπογραφικό διάγραμμα, κλίμακας 1:15000, το οποίο περιέχει απόσπασμα προσανατολιστικού χάρτη σε κλίμακα 1:200.000.

Κατά της παρούσας απόφασης επιτρέπεται υποβολή αίτησης ακύρωσης στο αρμόδιο Διοικητικό Εφετείο Θεσσαλονίκης (άρθρο 47 ν. 3900/2010, Α' 213) εντός προθεσμίας εξήντα (60) ημερών, αρχόμενη από την επόμενη της δημοσίευσής της (άρθρο 46 π.δ. 18/1989).

Επίσης, κατά της παρούσας απόφασης επιτρέπεται υποβολή αίτησης ανάκλησης ή τροποποίησης, προς τον Γενικό Γραμματέα Δασών του Υπουργείου Περιβάλλοντος και Ενέργειας από οποιονδήποτε έχει έννομο συμφέρον, σύμφωνα με τις διατάξεις της παρ. 3 του άρθρου 35 του ν. 4280/2014 και της παρ. 4 του άρθρου 44 του ν. 998/1979.

Με την απόφαση αυτή, δεν προκαλείται δαπάνη σε βάρος του κρατικού προϋπολογισμού.

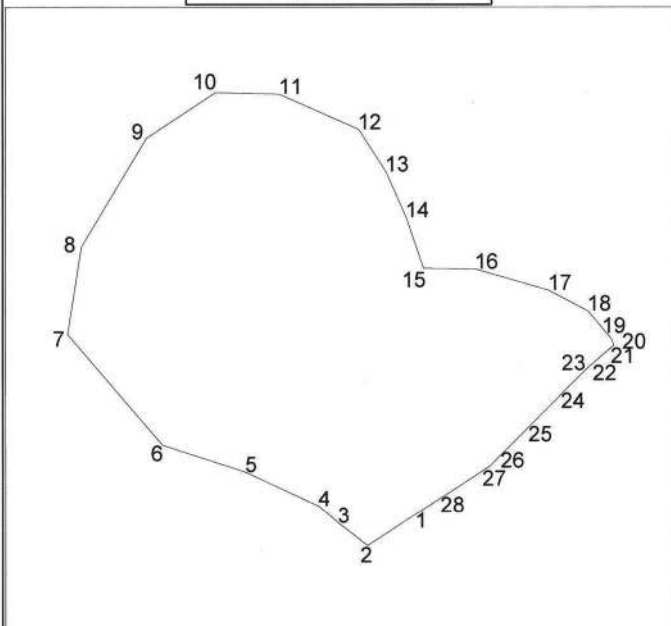


ΥΠΟΥΡΓΕΙΟ ΠΕΡΙΒΑΛΛΟΝΤΟΣ & ΕΝΕΡΓΕΙΑΣ  
 ΓΕΝΙΚΗ ΓΡΑΜΜΑΤΕΙΑ ΔΑΣΩΝ  
 ΕΠΙΘΕΩΡΗΣΗ ΕΦΑΡΜΟΓΗΣ ΔΑΣΙΚΗΣ ΠΟΛΙΤΙΚΗΣ  
 ΜΑΚΕΔΟΝΙΑΣ-ΘΡΑΚΗΣ  
 Δ/ΝΣΗ ΔΑΣΩΝ Ν.ΚΑΒΑΛΑΣ  
 ΔΑΣΑΡΧΕΙΟ ΚΑΒΑΛΑΣ

**ΕΘΝΙΚΟ ΤΥΠΟΓΡΑΦΕΙΟ**  
 Για τεχνικούς λόγους στο σχεδιάγραμμα,  
 από το ηλεκτρονικό αρχείο, έγινε  
 σμίκρυνση κατά ποσοστό **81%**

ΑΡΣΗ ΑΝΑΔΑΣΩΣΗΣ ΤΗΣ ΑΡ. 6576/22-10-2007 (ΦΕΚ 571/τΔ'8-11-2007) ΤΟΥ Γ.Γ. ΠΕΡΙΦΕΡΕΙΑΣ ΑΝ.ΜΑΚ.-ΘΡ. ΕΜΒΑΔΟΥ 95.000 τ.μ. ΣΤΗ ΘΕΣΗ «ΑΓΙΑΣΜΑ» ΤΗΣ Δ.Κ. ΕΛΕΥΘΕΡΟΥΠΟΛΗΣ ΤΟΥ ΔΗΜΟΥ ΠΑΓΓΑΙΟΥ Π.Ε. ΚΑΒΑΛΑΣ

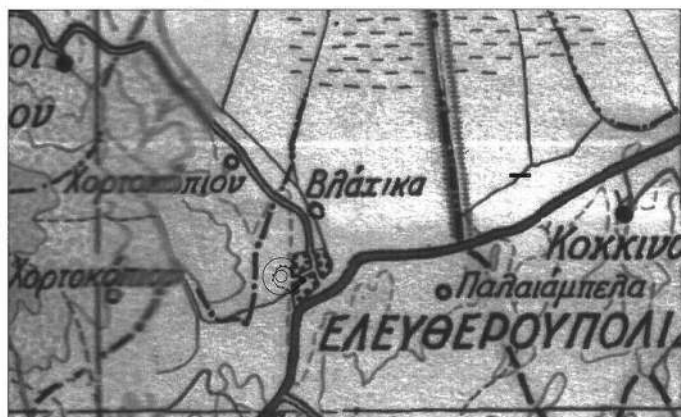
ΤΟΠΟΓΡΑΦΙΚΟ ΔΙΑΓΡΑΜΜΑ  
 ΚΛΙΜΑΚΑ 1:15000



ΣΥΝΤΕΤΑΓΜΕΝΕΣ ΣΕ ΣΥΣΤΗΜΑ ΕΓΣΑ '87

	X	Y
1.	520854,9740	4529282,9788
2.	520810,3402	4529253,6155
3.	520786,7250	4529272,3160
4.	520770,7032	4529286,0153
5.	520710,9232	4529313,9460
6.	520642,6485	4529336,0393
7.	520564,6843	4529426,5938
8.	520575,8796	4529497,7961
9.	520629,3608	4529586,8454
10.	520686,0923	4529624,3110
11.	520737,8799	4529623,0738
12.	520802,8085	4529594,1937
13.	520824,9829	4529559,7107
14.	520841,4547	4529522,0719
15.	520855,5094	4529480,5551
16.	520897,7527	4529480,0802
17.	520957,8246	4529462,6238
18.	520989,9077	4529445,8000
19.	521008,6575	4529423,1656
20.	521010,9276	4529417,6730
21.	521003,7322	4529411,4138
22.	520994,9440	4529403,7697
23.	520989,0569	4529398,6487
24.	520967,5089	4529376,9977
25.	520939,6771	4529349,0338
26.	520910,4743	4529319,6919
27.	520910,0802	4529319,2315
28.	520855,9761	4529283,6375
Εμβαδόν: 95.000 τ.μ.		

ΧΑΡΤΗΣ ΠΡΟΣΑΝΑΤΟΛΙΣΜΟΥ  
 ΚΛΙΜΑΚΑ 1:200000  
 Θέση επίμβασης



DESPOINA STYLIADOU  
 26/04/2024 13:41

Το παρόν αποτελεί αναπόσπαστο μέρος της  
 υπ' αριθ. 207806/19.4.2024...  
 απόφασης του Γενικού Γραμματέα Δασών Υ.Π.ΕΝ.

ΘΕΣ/ΝΙΚΗ / /2024  Με εντολή Γ.Γ.Δ. Ο ΕΠΙΘΕΩΡΗΤΗΣ ΕΦΑΡΜΟΓΗΣ ΔΑΣΙΚΗΣ ΠΟΛΙΤΙΚΗΣ ΜΑΚΕΔΟΝΙΑΣ - ΘΡΑΚΗΣ  Δρ. ΝΙΚΗΤΑΣ ΦΡΑΓΚΙΣΚΑΚΗΣ	ΚΑΒΑΛΑ / /2024  Ο ΔΙΕΥΘΥΝΤΗΣ ΔΑΣΩΝ Ν. ΚΑΒΑΛΑΣ  ΙΩΑΝΝΗΣ ΚΑΠΕΤΑΝΓΙΑΝΝΗΣ ΔΑΣΟΛΟΓΟΣ ΜΕ Α' ΒΑΘΜΟ	ΚΑΒΑΛΑ 19 / 3 / 2024  Ο ΑΝΑΠΛΗΡΩΤΗΣ ΔΑΣΑΡΧΗΣ ΚΑΒΑΛΑΣ  ΕΛΕΥΘΕΡΙΟΣ ΤΑΟΥΣΑΝΗΣ ΔΑΣΟΛΟΓΟΣ ΜΕ Α' ΒΑΘΜΟ	ΚΑΒΑΛΑ 19 / 3 / 2024  Η ΣΥΝΤΑΚΤΡΙΑ  ΑΝΑΣΤΑΣΙΑ ΜΟΥΤΑΦΤΣΗ ΔΑΣΟΛΟΓΟΣ ΜΕ Α' ΒΑΘΜΟ
---	---	--	--

Η απόφαση αυτή να δημοσιευθεί στην Εφημερίδα της Κυβερνήσεως.

Θεσσαλονίκη, 19 Απριλίου 2024

Με εντολή Γενικού Γραμματέα Δασών  
Ο Προϊστάμενος Επιθεώρησης Εφαρμογής  
Δασικής Πολιτικής Μακεδονίας - Θράκης

ΝΙΚΗΤΑΣ ΦΡΑΓΚΙΣΚΑΚΗΣ

Αριθμ. 207898

(4)

**Κήρυξη αναδασωτέας έκτασης δάσους εμβαδού εμβαδού 2.604,00 τ.μ. στη θέση «Πακουδιανά» τ.κ. Καντάνου του Δήμου Καντάνου Σελίνου, λόγω εκχέρωσης.**

Ο ΓΕΝΙΚΟΣ ΓΡΑΜΜΑΤΕΑΣ ΔΑΣΩΝ  
ΤΟΥ ΥΠΟΥΡΓΕΙΟΥ ΠΕΡΙΒΑΛΛΟΝΤΟΣ  
ΚΑΙ ΕΝΕΡΓΕΙΑΣ

Έχοντας υπόψη:

1. Την παρ. 1 του άρθρου 24 και την παρ. 3 του άρθρου 117 του Συντάγματος.
2. Τον ν. 998/1979 «Περί προστασίας των δασών και δασικών εν γένει εκτάσεων της Χώρας» (Α' 289) και ειδικότερα την παρ. 1 του άρθρου 38 και τις παρ. 1 και 3 του άρθρου 41, όπως τροποποιήθηκε με τον ν. 4280/2014 (Α' 159).
3. Τις υπ' αρ. 160417/1180/8.7.1980 και 182447/3049/24.9.1980 διαταγές του Υπουργείου Γεωργίας με τις οποίες δόθηκαν οδηγίες στις Δασικές Υπηρεσίες για την κήρυξη εκτάσεων αναδασωτέων.
4. Την υπ' αρ. 204262/4545/23.11.2010 εγκύκλιο του Υπουργείου Περιβάλλοντος Ενέργειας και κλιματικής Αλλαγής «Οδηγίες εφαρμογής των παρ. 1 και 2 του άρθρου 3 ν. 998/1979, όπως ισχύει».
5. Τις διατάξεις του ν. 3200/1955 «Περί διοικητικής Αποκέντρωσης» (Α' 97) όπως τροποποιήθηκαν και συμπληρώθηκαν μεταγενέστερα με το ν.δ. 532/1970 (Α' 103).
6. Τον ν. 3852/2010 «Νέα Αρχιτεκτονική της Αυτοδιοίκησης και της Αποκεντρωμένης Διοίκησης - Πρόγραμμα Καλλικράτης» (Α' 87).
7. Το άρθρο 56 του ν. 4257/2014 (Α' 93) που τροποποιεί την παρ. 2 του άρθρου 1 του ν. 2503/1997 (Α' 107) που αφορά στη Διοίκηση, οργάνωση και στελέχωση της Περιφέρειας.
8. Τον ν. 4061/2012 «Διαχείριση και προστασία ακινήτων Υπουργείου Αγροτικής Ανάπτυξης και Τροφίμων - Ρύθμιση εμπραγμάτων δικαιωμάτων και άλλες διατάξεις» (Α' 66) και ειδικότερα την παρ. 2 του άρθρου 26.
9. Το γεγονός ότι το φθινόπωρο έτους 2023 εκχερσώθηκε παρανόμως έκταση δάσους στην περιοχή «Πακουδιανά» τ.κ. Καντάνου του Δήμου Καντάνου Σελίνου και αλλοιώθηκε έκταση δάσους εμβαδού δύο χιλιάδων εξακοσίων τεσσάρων τετραγωνικών μέτρων (2.604,00 τ.μ.).
10. Την υπ' αρ. 207494/26.4.2024 εισήγηση της Διευθύντριας Δασών Χανίων για κήρυξη ως αναδασωτέας έκτασης που αναφέρεται στο θέμα, της οποίας η βλάβη καταστράφηκε από παράνομη εκχέρωση.

11. Την υπό στοιχεία ΥΠΕΝ/ΔΕΝΕΠ/83988/2740/25.8.2022 (Β' 4528) απόφαση, με την οποία παρέχεται η εξουσιοδότηση υπογραφής «Με εντολή Υπουργού ΠΕΝ» του Υπουργού Περιβάλλοντος και Ενέργειας, «Με εντολή Υφυπουργού ΠΕΝ» του Υφυπουργού Περιβάλλοντος και Ενέργειας και «Με εντολή Γενικού Γραμματέα Δασών» του Γενικού Γραμματέα Δασών του Υπουργείου Περιβάλλοντος και Ενέργειας, κατά λόγο αρμοδιότητας, στον Προϊστάμενο της Γενικής Διεύθυνσης Δασών και Δασικού Περιβάλλοντος και Ενέργειας και Γραμματείας Δασών του Υπουργείου Περιβάλλοντος και Ενέργειας, στους Προϊστάμενους των Επιθεωρήσεων Εφαρμογής Δασικής Πολιτικής και στους Προϊστάμενους των Διευθύνσεων, Δασαρχείων και Τμημάτων που υπάγονται σε αυτές, καθώς και στους αναπληρωτές αυτών.

12. Τον ν. 4622/2019 «Επιτελικό Κράτος: οργάνωση, λειτουργία και διαφάνεια της Κυβέρνησης, των κυβερνητικών οργάνων και της κεντρικής δημόσιας διοίκησης» (Α' 133).

13. Το άρθρο τρίτο της από 13.8.2021 Πράξης Νομοθετικού Περιεχομένου «Έκτακτα μέτρα για την αποτελεσματική προστασία και την ταχεία αποκατάσταση του φυσικού περιβάλλοντος, την άμεση στήριξη των πληγέντων από τις πυρκαγιές του Ιουλίου/Αυγούστου 2021 και συναφείς διατάξεις» (Α' 143), η οποία κυρώθηκε με τις διατάξεις του άρθρου 2 του ν. 4824/2021 (Α' 156).

14. Τις διατάξεις των άρθρων 47 έως 55 (Μέρος Β') του ν. 4915/2022 (Α' 63).

15. Το π.δ. 132/2017 «Οργανισμός Υπουργείου Περιβάλλοντος και Ενέργειας (Υ.Π.ΕΝ.)» (Α' 160), όπως τροποποιήθηκε με το π.δ. 29/2022 (Α' 77) σε συνδυασμό με το π.δ. 6/2022 (Α' 17) περί σύστασης Γενικής Γραμματείας Δασών.

16. Την υπό στοιχεία ΥΠΕΝ/ΔΔΥ/48478/3594/16.5.2022 (Β' 2415) κοινή υπουργική απόφαση, με την οποία ολοκληρώθηκε η μεταφορά των Δασικών Υπηρεσιών στο Υπουργείο Περιβάλλοντος και Ενέργειας.

17. Το υπό στοιχεία ΥΠΕΝ/ΔΟΙΚΔ/48691/2883/16.05.2022 απόφαση του Υπηρεσιακού Γραμματέα του Υπουργείου Περιβάλλοντος και Ενέργειας «Ορισμός των Προϊσταμένων των ΕΕΔΠ της Γενικής Γραμματείας Δασών του Υπουργείου Περιβάλλοντος και Ενέργειας, ως δευτερεύοντες διατάκτες» (Β' 2501).

18. Την υπ' αρ. 3801/30.05.2022 απόφαση Συντονίστριας Αποκεντρωμένης Διοίκησης Κρήτης «Μεταφορά του τακτικού προσωπικού των δασικών υπηρεσιών της Αποκεντρωμένης Διοίκησης Κρήτης στο Υπουργείο Περιβάλλοντος και Ενέργειας» (Β' 2855).

19. Την υπό στοιχεία ΥΠΕΝ/ΔΔΥ/62511/4542/17.06.2022 απόφαση του Υπουργού Περιβάλλοντος και Ενέργειας «Διαπιστωτική πράξη κατάταξης και τοποθέτησης του προσωπικού των Περιφερειακών Δασικών Υπηρεσιών του Υπουργείου Περιβάλλοντος και Ενέργειας» (Β' 3145).

20. Την υπό στοιχεία ΥΠΕΝ/ΔΔΕΥ/75346/2506/19.07.2022 Εγκύκλιο «Αποφαινόμενα όργανα των Δασικών Υπηρεσιών για τη σύναψη δημοσίων συμβάσεων»

21. Το γεγονός ότι δεν προκαλείται δαπάνη από την παρούσα απόφαση, αποφασίζουμε:

Κηρύσσουμε αναδασωτέα με σκοπό την προστασία και την διατήρηση του δασικού χαρακτήρα της, ώστε να αποκλεισθεί η διάθεση αυτής για άλλο προορισμό, και την επαναφορά με φυσική αναγέννηση της δασικής βλάστησης κουμαριάς, αζίλακα, ασπάλαθος, 60%, στην προ της εκχέρσωσης κατάσταση, της έκτασης εμβαδού (2.604,00 τ.μ.), στην περιοχή «Πακουδιανά» τ.κ. Καντάνου Δήμου Κανδάνου Σελίνου, που αποτελούσε έκταση δάσους (παρ. 1 άρθρου 3 ν. 998/1979) που εμπίπτει στη κατηγορία 1α, του άρθρου 4 του ν. 998/1979 και που εμφανίζεται στο συνημμένο απόσπασμα χάρτου κλίμακας 1:5000 το οποίο έχει θεωρηθεί από την Διευθύντρια Δασών Χανίων.

Η έκταση συνορεύει Ανατολικά, Βόρεια και Δυτικά με δασικές εκτάσεις και Νότια με καλλιεργημένη έκταση ελαιόδένδρων. Η έκταση απεικονίζεται στο συνημμένο διάγραμμα το οποίο αποτελεί αναπόσπαστο μέρος της απόφασης αυτής.

Οι συντεταγμένες των κορυφών της καείσας έκτασης είναι οι εξής:

X=475626.0000	Y=3908641.0000
X=475554.0000	Y=3908656.0000
X=475565.0000	Y=3908622.0000

X=475556.0000	Y=3908590.0000
X=475561.0000	Y=3908595.0000
X=475572.0000	Y=3908594.0000
X=475580.0000	Y=3908600.0000
X=475587.0000	Y=3908599.0000
X=475587.0000	Y=3908609.0000
X=475594.0000	Y=3908610.0000
X=475601.0000	Y=3908608.0000
X=475605.0000	Y=3908605.0000

Η απόφαση αυτή να δημοσιευθεί στην Εφημερίδα της Κυβέρνησης σύμφωνα με την παρ. 1 του άρθρου 41 του ν. 998/1979.

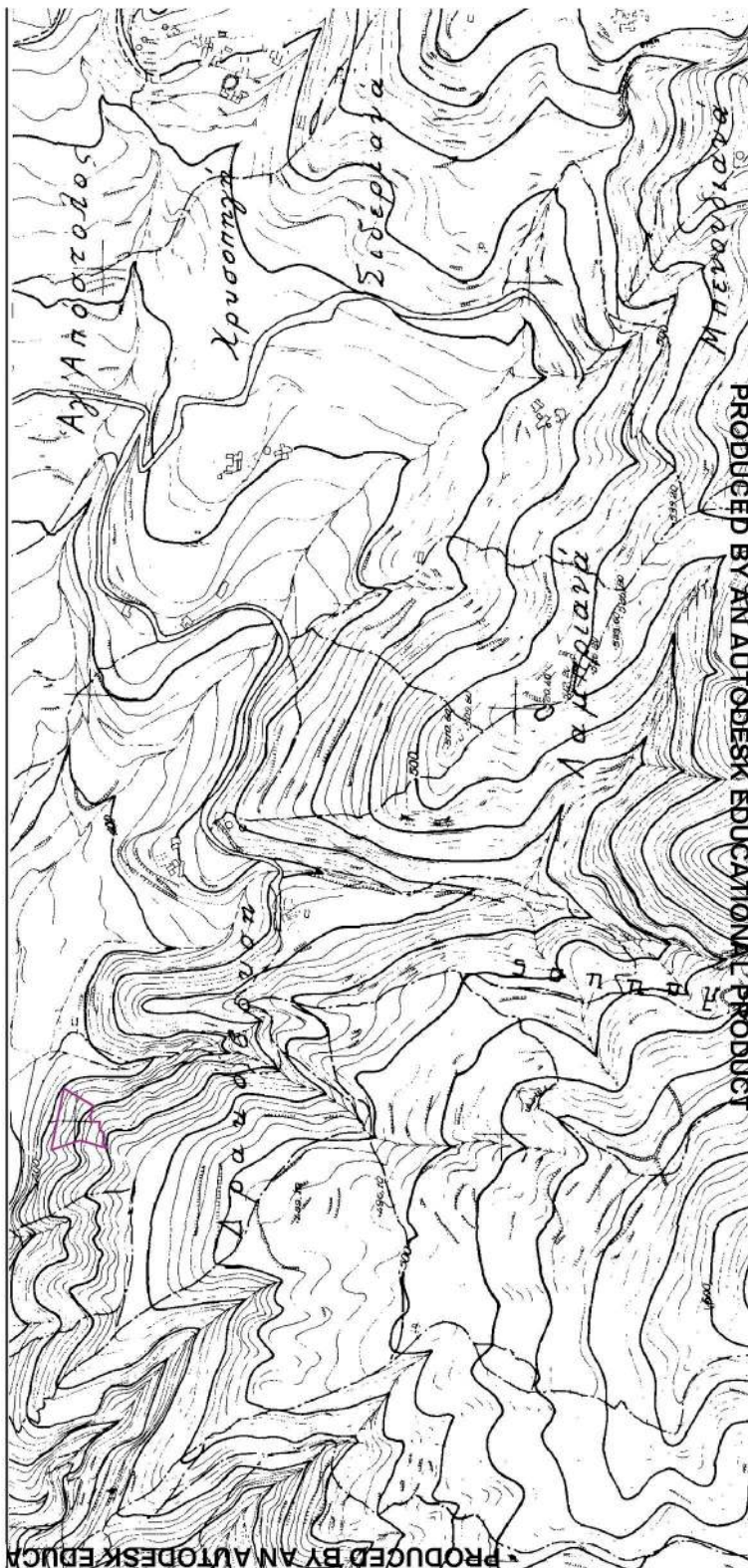
Κατά της απόφασης αυτής μπορεί να ασκηθεί προσφυγή στον αρμόδιο Υπουργό εντός της αποκλειστικής προθεσμίας των τριάντα (30) ημερών από την ημέρα της πραγματικής κυκλοφορίας του ΦΕΚ καθώς και αίτηση ακύρωσης εντός εξήντα (60) ημερών από την επομένη της κοινοποίησής της, στο οικείο τριμελές διοικητικό Εφετείο από οποιοδήποτε φυσικό ή νομικό πρόσωπο έχει έννομο συμφέρον στην έκταση.

**ΕΘΝΙΚΟ ΤΥΠΟΓΡΑΦΕΙΟ**  
 Για τεχνικούς λόγους στο σχεδιάγραμμα,  
 από το ηλεκτρονικό αρχείο, έγινε  
 σμίκρυνση κατά ποσοστό **79%**

Απόσπασμα χάρτη κλίμακας 1:5000 εκχερασμένης αναδασωτέας έκτασης στη θέση "Πακουδιανά" Δήμου Καντάνου Σελίνου εμβαδού 2.604τ.μ.. Το παρόν θεωρείται και επισυνάπτεται στην τ.κ. Καντάνου Δήμου Καντάνου Σελίνου υπ' αριθμ. 207898/26-4-2024 απόφαση κήρυξης αναδασωτέας έκτασης του οποίου αποτελεί στο εξής αναπόσπαστο μέρος.

Η ΣΥΝΤΑΚΤΡΙΑ Ο Η ΔΥΤΡΙΑ ΔΑΣΩΝ ΧΑΝΙΩΝ  
 Τριμηνοτάχης  
 Ε.Γ.Γ.Δασών  
 Ο Επιθεωρητής Εφαρμογής  
 Δασικής Πολιτικής Κρήτης.  
 Μ. Φρουδάκη Δασολόγος  
 Δ. Δημητρίου Δασολόγος  
 ΠΟΛ. ΣΚΛΑΒΑΚΗ Δασολόγος  
 ΑΝΑΣΤ. ΙΩΑΝΝΟΥ Δασολόγος

IOSIF MEGALAKAKIS  
 26/04/2024 13:11  
 ΑΚΡΙΒΕΣ ΑΝΤΙΓΡΑΦΟ



Η απόφαση αυτή να δημοσιευθεί στην Εφημερίδα της Κυβερνήσεως.

Χανιά, 26 Απριλίου 2024

Με εντολή Γενικού Γραμματέα Δασών  
 Ο Προϊστάμενος Επιθεώρησης Δασικής Πολιτικής Κρήτης  
 ΑΝΑΣΤΑΣΙΟΣ ΙΩΑΝΝΟΥ

