



# ΕΦΗΜΕΡΙΔΑ ΤΗΣ ΚΥΒΕΡΝΗΣΕΩΣ ΤΗΣ ΕΛΛΗΝΙΚΗΣ ΔΗΜΟΚΡΑΤΙΑΣ

22 Απριλίου 2026

ΤΕΥΧΟΣ ΤΕΤΑΡΤΟ

Αρ. Φύλλου 286

## ΠΕΡΙΕΧΟΜΕΝΑ

### ΑΠΟΦΑΣΕΙΣ

1	Καθορισμός χρήσης και συμπληρωματικών ειδικών όρων και περιορισμών δόμησης σε διατηρητέο κτίριο, επί της οδού Κωστή Παλαμά 25, στον Δήμο Αργινίου, (Νομός Αιτωλοακαρνανίας).	3493
2	Κήρυξη ως αναδασωτέας, έκτασης εμβαδού Ε=724,69 τ.μ., στη θέση «Γουργουράτη - Βρυσούλα», Τ.Κ. Σουλίου, Δ.Ε. Σικυωνίων, Δήμου Σικυωνίων, Π.Ε. Κορινθίας.	3501

### ΑΠΟΦΑΣΕΙΣ

Αριθμ. ΥΠΕΝ/ΔΝΕΠ/141323/4530

(1)

**Καθορισμός χρήσης και συμπληρωματικών ειδικών όρων και περιορισμών δόμησης σε διατηρητέο κτίριο, επί της οδού Κωστή Παλαμά 25, στον Δήμο Αργινίου, (Νομός Αιτωλοακαρνανίας).**

#### Ο ΥΦΥΠΟΥΡΓΟΣ ΠΕΡΙΒΑΛΛΟΝΤΟΣ ΚΑΙ ΕΝΕΡΓΕΙΑΣ

Έχοντας υπόψη:

- Τις περ. α και γ της παρ. 3 του άρθρου 6 του ν. 4067/2012 «Νέος Οικοδομικός Κανονισμός» (Α' 79).
- Το π.δ. 132/2017 «Οργανισμός Υπουργείου Περιβάλλοντος και Ενέργειας (Υ.Π.ΕΝ.)» (Α' 160).
- Το π.δ. 79/2023 «Διορισμός Υπουργών, Αναπληρωτών Υπουργών και Υφυπουργών» (Α' 131).
- Την υπ' αρ. 74103/5569/08.07.2023 κοινή απόφαση του Πρωθυπουργού και του Υπουργού Περιβάλλοντος και Ενέργειας «Ανάθεση αρμοδιοτήτων στον Υφυπουργό Περιβάλλοντος και Ενέργειας, Νικόλαο Ταγαρά» (Β' 4408).
- Την υπό στοιχεία ΥΠΠΟ/ΔΙΛΑΠ/Γ/3392/49682/20.11.1990 απόφαση της Αναπληρώτριας Υπουργού Πολιτισμού «Χαρακτηρισμός ως ιστορικό διατηρητέο μνημείο του κτιρίου αποθηκών ιδ. Οδ. Ηλιού (πρώην Αφών Παπαπέτρου) στην οδό Κ. Παλαμά στο Αργίνιο και καθορισμός ζώνης προστασίας» (Β' 785, διόρθ. σφάλμ. Β' 468/1991).
- Την υπ' αρ. 59717/3089/06.05.1992 απόφαση του Υπουργού Περιβάλλοντος Χωροταξίας και Δημοσίων Έργων «Χαρακτηρισμός ως διατηρητέων δεκατεσσάρων (14) κτιρίων που βρίσκονται εντός του ρυμοτομικού σχεδίου Αργινίου (Ν. Αιτωλοακαρνανίας) και καθορισμός ειδικών όρων και περιορισμών δόμησης αυτών» (Δ' 536).
- Την υπ' αρ. 448891/07.11.2024 απόφαση της Γενικής Διευθύντριας Αναστήλωσης, Μουσείων και Τεχνικών Έργων του Υπουργείου Πολιτισμού «Έγκριση της οριστικής μελέτης «Επισκευή και εκσυγχρονισμός του Κτιρίου των Παλαιών Καπναποθηκών Παπαπέτρου στο Αργίνιο για τη δημιουργία Διαχρονικού Μουσείου και Πολιτιστικού Χώρου», χαρακτηρισμένου ως ιστορικού διατηρητέου μνημείου, επί της οδού Κωστή Παλαμά 25, στο Δήμο Αργινίου, Π.Ε. Αιτωλοακαρνανίας, ΠΕ Δυτικής Ελλάδας» (ΑΔΑ: Ψ8ΘΠ46ΝΚΟΤ-ΓΝΙ).
- Την υπ' αρ. 600826/24.12.2025 απόφαση Υπουργού Πολιτισμού «Έγκριση Μελέτης/Εφαρμογής και Τευχών Δημοπράτησης του έργου "Μελέτη για την επισκευή και τον εκσυγχρονισμό του κτιρίου των παλαιών καπναποθηκών Παπαπέτρου στο Αργίνιο για τη δημιουργία διαχρονικού Μουσείου και πολιτιστικού χώρου» (ΑΔΑ: Ψ4ΠΟ46ΝΚΟΤ-5ΑΞ).



9. Την από 11.11.2025 αιτιολογική έκθεση της Διεύθυνσης Αρχιτεκτονικής, Οικοδομικών Κανονισμών και Αδειοδοτήσεων του Υπουργείου Περιβάλλοντος και Ενέργειας και το υπό στοιχεία ΥΠΕΝ/ΔΑΟΚΑ/115403/3272/11.11.2025 έγγραφο της ίδιας υπηρεσίας προς τον Δήμο Αγρινίου και τους ενδιαφερόμενους.

10. Τις υπ' αρ. 523220/12.11.2025 (υπό στοιχεία ΥΠΕΝ/ΔΑΟΚΑ/127301/3521/12.11.2025) και 2531702/13.11.2025 (ΥΠΕΝ/ΔΑΟΚΑ/128181/3538/14.11.2025) δηλώσεις του Προϊσταμένου της Διεύθυνσης Μελετών και Εκτέλεσης Έργων Μουσείων και Πολιτιστικών Κτιρίων του Υπουργείου Πολιτισμού και του Αναδόχου αντίστοιχα, περί αποδοχής της από 11.11.2025 αιτιολογικής έκθεσης.

11. Την υπό στοιχεία 752/συν.18η/18.11.2025 γνωμοδότηση του Κεντρικού Συμβουλίου Αρχιτεκτονικής.

12. Το γεγονός ότι η παρούσα απόφαση δεν εμπίπτει στο πεδίο εφαρμογής του άρθρου 109 του ν. 4622/2019, καθότι ως πράξη με μικτό χαρακτήρα διαθέτει στοιχεία εν μέρει ατομικά και εν μέρει κανονιστικά, ο διαχωρισμός των οποίων δεν είναι δυνατός [σχετ. η υπ' αρ. 59/7-2-2020 (ΑΔΑ: Ω5Α146ΜΓΨ7-Δ1Ε) εγκύκλιος του Υπουργού Επικρατείας «Οδηγίες Εφαρμογής του άρθρου 109 του ν. 4622/2019 (Α' 133) σχετικά με την αρμοδιότητα Προϊσταμένων Γενικών Διευθύνσεων των Υπουργείων για την τελική υπογραφή ατομικών διοικητικών πράξεων»].

13. Το γεγονός ότι η παρούσα δεν αφορά σε διοικητική διαδικασία για την οποία υπάρχει υποχρέωση καταχώρισης στο ΕΜΔΔ - «ΜΙΤΟΣ».

14. Το άρθρο 90 του Κώδικα Νομοθεσίας για την Κυβέρνηση και τα κυβερνητικά όργανα (π.δ. 63/2005, Α' 98), το οποίο διατηρήθηκε σε ισχύ με την περ. 22 του άρθρου 119 του ν. 4622/2019 (Α' 133) και το γεγονός ότι από τις διατάξεις της παρούσας απόφασης δεν προκαλείται δαπάνη σε βάρος του κρατικού προϋπολογισμού και του προϋπολογισμού του οικείου Δήμου, αποφασίζουμε:

Α. Στο κτίριο που βρίσκεται επί της οδού Κωστή Παλαμά 25, στον Δήμο Αγρινίου (Νομός Αιτωλοακαρνανίας), το οποίο έχει χαρακτηριστεί ως διατηρητέο με την υπ' αρ. 59717/3089/06.05.1992 απόφαση του Υπουργού Περιβάλλοντος Χωροταξίας και Δημοσίων Έργων (Δ' 536), αποδίδεται χρήση Μουσείου και Πολιτιστικού Χώρου και επιτρέπονται τα εξής:

1. Η αποκατάσταση των υφιστάμενων πέτρινων τοιχοποιιών του διατηρητέου κτιρίου.
2. Η στατική ενίσχυση του φέροντος οργανισμού από οπλισμένο σκυρόδεμα.
3. Η αναδιαμόρφωση των εσωτερικών χώρων για μουσειακή χρήση.
4. Η ανακατασκευή των πλακών του δώματος, της εδαφόπλακας και των πλακών των δύο απολήξεων των κλιμακοστασίων του κεντρικού αιθρίου.
5. Η ανακατασκευή της μεταλλικής δίρριχτης στέγης του κεντρικού αιθρίου.
6. Η αντικατάσταση των εξωτερικών ξύλινων κουφωμάτων με νέα ίδιας μορφής και αντίστοιχα όπου απαιτείται, των εξωτερικών μεταλλικών κουφωμάτων.
7. Η προσθήκη καθ' ύψος απολήξεων κλιμακοστασίου, βοηθητικών χώρων και ενεργειακού στεγάστρου στο δώμα.

8. Η εγκατάσταση χρήσης αναψυκτηρίου και υπαίθριου κινηματογράφου στο δώμα του κτιρίου με ανεξάρτητη πρόσβαση.

9. Η κατασκευή βάσης από σκυρόδεμα για την τοποθέτηση αφαιρετής οθόνης κινηματογράφου στο δώμα, καθώς επίσης και χώρων ηλεκτρομηχανολογικών μηχανημάτων (Η/Μ).

Β. Εγκρίνεται η μορφή, η ογκοπλασία και η ένταξη της κατασκευής στήριξης των φωτοβολταϊκών πάνω από το δώμα του κυρίως κτιρίου (ενεργειακού στεγάστρου) στη μορφολογία του κτιρίου και του δομημένου περιβάλλοντός του, χωρίς παρέκκλιση του μέγιστου επιτρεπόμενου ύψους της περιοχής και του ιδεατού στερεού.

Γ. Όλες οι παραπάνω επιτρεπόμενες ρυθμίσεις πραγματοποιούνται σύμφωνα με την Αιτιολογική Έκθεση και όπως αποτυπώνονται στο Διάγραμμα Κάλυψης σε κλίμακα 1:200, που θεωρήθηκε από τον Προϊστάμενο της Διεύθυνσης Τοπογραφικών Εφαρμογών του Υπουργείου Περιβάλλοντος και Ενέργειας και αντίτυπο του οποίου δημοσιεύεται σε φωτοσμίκρυνση με την παρούσα απόφαση.

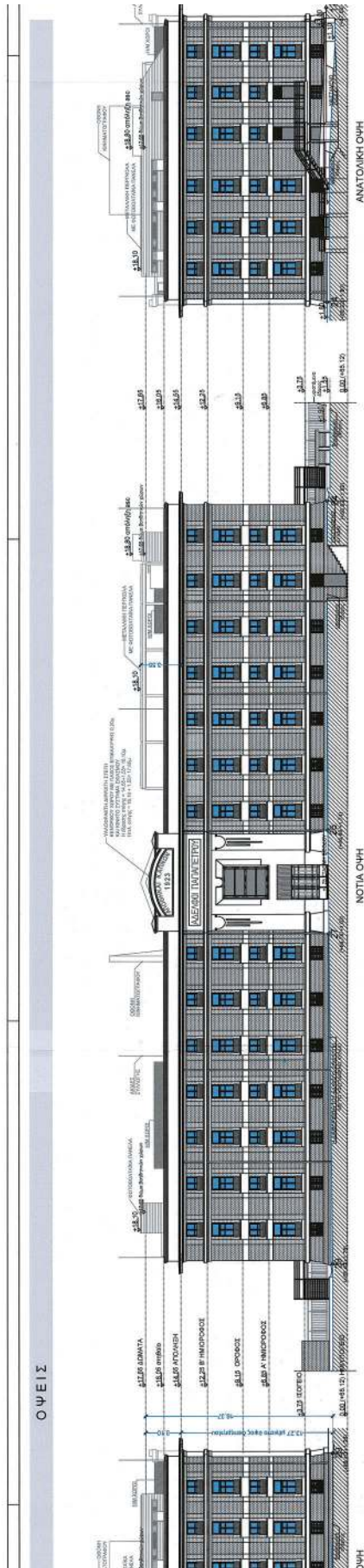
Δ. Επιβάλλεται η τήρηση των όρων που τίθενται με την υπ' αρ. 448891/07.11.2024 απόφαση της Γενικής Διευθύντριας Αναστήλωσης, Μουσείων και Τεχνικών Έργων του Υπουργείου Πολιτισμού (ΑΔΑ: Ψ8ΘΠ46ΝΚΟΤ-ΓΝΙ).

Ε. Ήσσονος σημασίας τροποποιήσεις που τυχόν θα προκύψουν κατά τη φάση υλοποίησης της μελέτης εφαρμογής του έργου, η οποία εγκρίθηκε με την υπ' αρ. 600826/24.12.2025 απόφαση Υπουργού Πολιτισμού, εγκρίνονται από το Υπουργείο Πολιτισμού μετά από σύμφωνη γνώμη της αρμόδιας υπηρεσίας του ΥΠΕΝ και δεν απαιτείται τροποποίηση της παρούσας απόφασης.

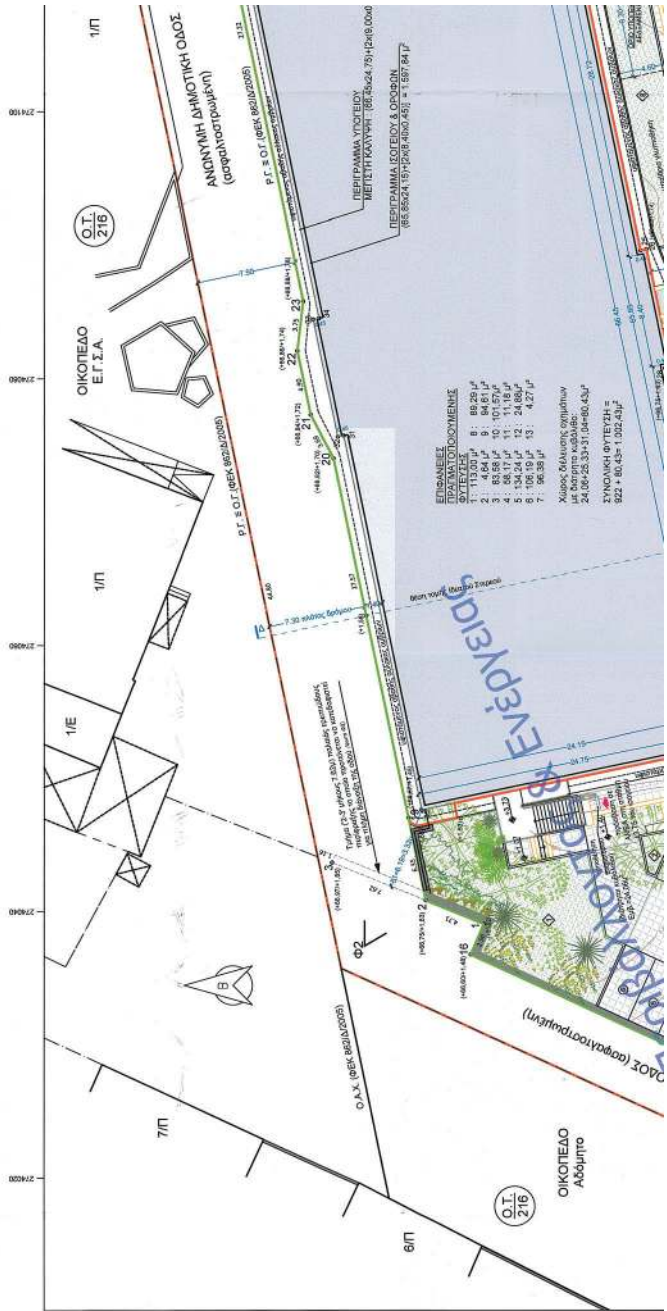
ΣΤ. Κατά τα λοιπά εξακολουθούν να ισχύουν τα οριζόμενα στην υπ' αρ. 59717/3089/06.05.1992 απόφαση του Υπουργού Περιβάλλοντος Χωροταξίας και Δημοσίων Έργων.

Ζ. Η ισχύς της παρούσας απόφασης αρχίζει από τη δημοσίευσή της στην Εφημερίδα της Κυβερνήσεως.

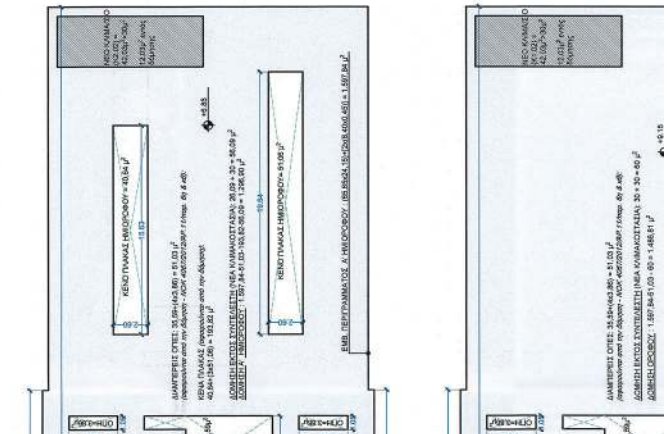




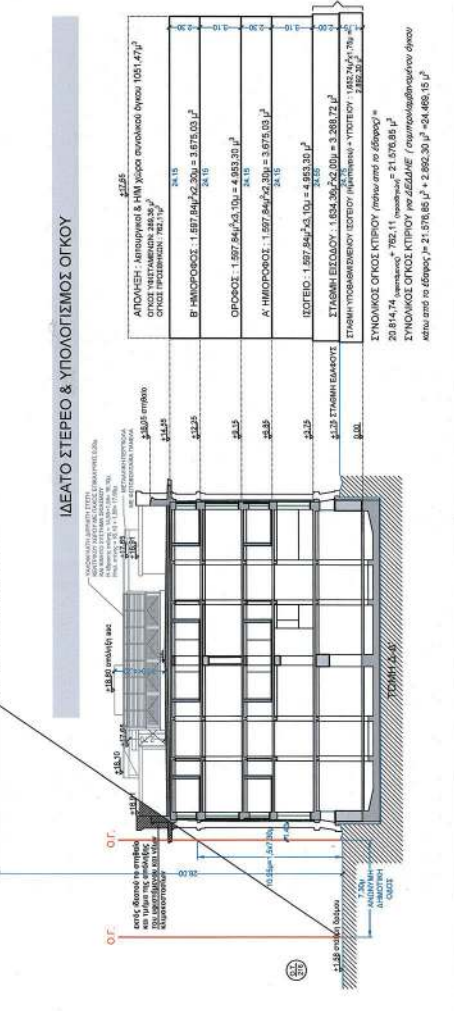
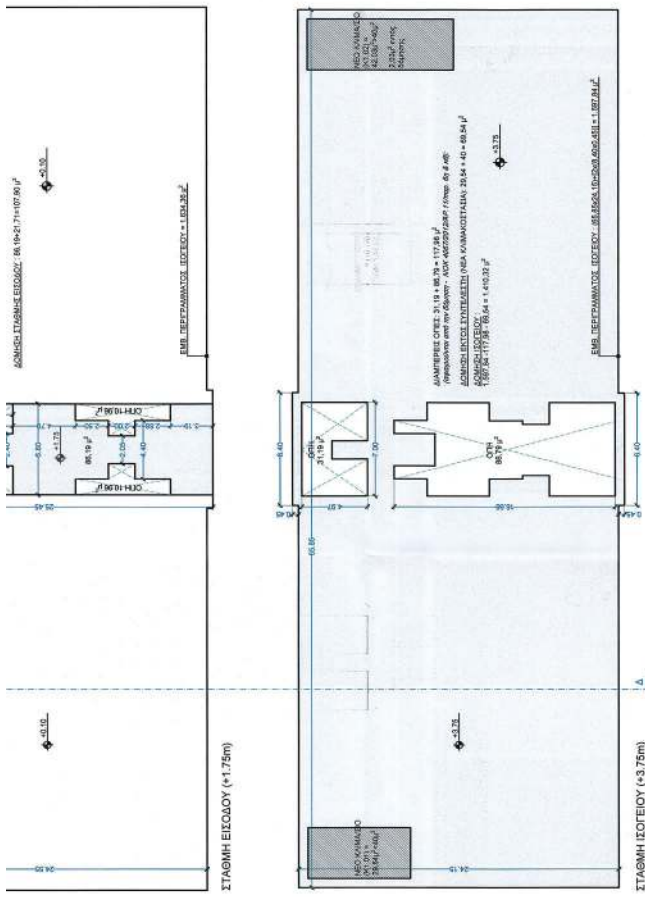
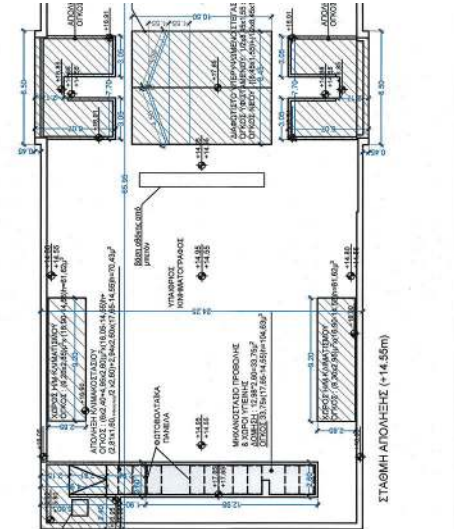
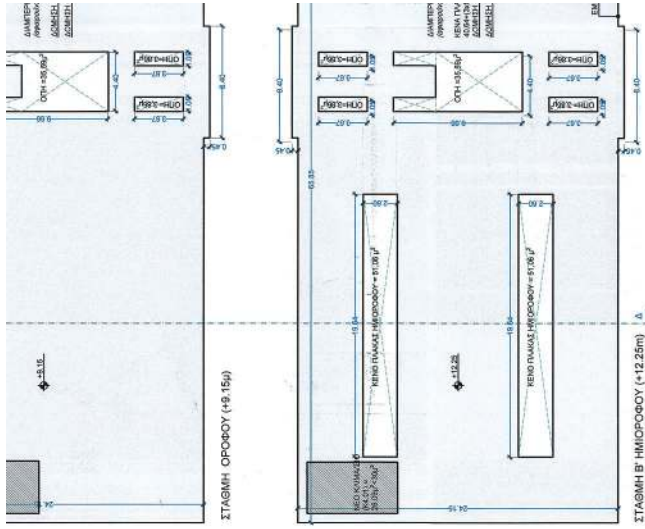
ΔΙΑΓΡΑΜΜΑ ΟΙΚΟΓΕΛΟΥ & ΠΕΡΙΒΑΛΜΟΝΤΟΣ ΧΡΟΥ ΚΤΙΡΙΟΥ & ΟΙΚΟΔΟΜΙΚΟΥ ΤΕΤΡΑΓΩΝΟΥ



ΔΙΑΓΡΑΜΜΑ ΟΙΚΟΓΕΛΟΥ & ΠΕΡΙΒΑΛΜΟΝΤΟΣ ΧΡΟΥ ΚΤΙΡΙΟΥ & ΟΙΚΟΔΟΜΙΚΟΥ ΤΕΤΡΑΓΩΝΟΥ









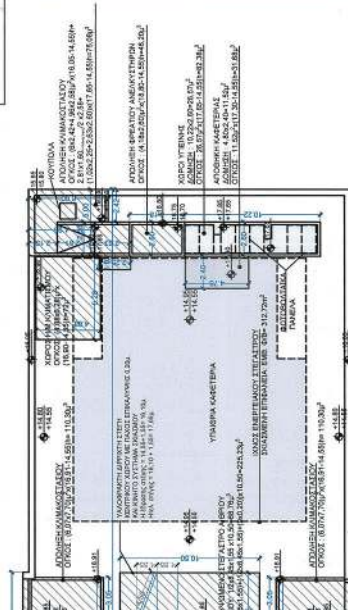
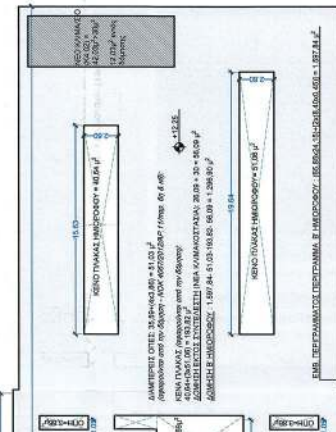
Φ2: ΒΟΡΕΙΟΔΥΤΙΚΗ ΑΠΟΨΗ



Φ1: ΝΟΤΙΟΔΥΤΙΚΗ ΑΠΟΨΗ



ΤΡΙΣΤΑΣΙΑΤΗ ΑΠΕΙΚΟΝΙΣΗ ΚΤΙΡΙΟΥ







Η απόφαση αυτή να δημοσιευθεί στην Εφημερίδα της Κυβερνήσεως.

Αθήνα, 8 Απριλίου 2026

Ο Υφυπουργός

**ΝΙΚΟΛΑΟΣ ΤΑΓΑΡΑΣ**

Αριθμ. 120984

(2)

**Κήρυξη ως αναδασωτέας, έκτασης εμβαδού Ε=724,69 τ.μ., στη θέση «Γουργουράτη - Βρυσούλα», Τ.Κ. Σουλίου, Δ.Ε. Σικυωνίων, Δήμου Σικυωνίων, Π.Ε. Κορινθίας.**

Ο ΓΕΝΙΚΟΣ ΓΡΑΜΜΑΤΕΑΣ ΔΑΣΩΝ ΤΟΥ ΥΠΟΥΡΓΕΙΟΥ ΠΕΡΙΒΑΛΛΟΝΤΟΣ ΚΑΙ ΕΝΕΡΓΕΙΑΣ

Έχοντας υπόψη:

1. Την παρ. 1 του άρθρου 24 και την παρ. 3 του άρθρου 117 του Συντάγματος.
2. Την παρ. 1 του άρθρου 38 και τις παρ. 1 και 3 του άρθρου 41 του ν. 998/1979 «Περί προστασίας των δασών και των δασικών εν γένει εκτάσεων της Χώρας» (Α' 289).
3. Τον ν. 4727/2020 «Ψηφιακή Διακυβέρνηση (Ενσωμάτωση στην Ελληνική Νομοθεσία της Οδηγίας (ΕΕ) 2016/2102 και της Οδηγίας (ΕΕ) 2019/1024) - Ηλεκτρονικές Επικοινωνίες (Ενσωμάτωση στο Ελληνικό Δίκαιο της Οδηγίας (ΕΕ) 2018/1972) και άλλες διατάξεις» (Α' 184).
4. Την από 13.8.2021 Πράξη Νομοθετικού Περιεχομένου «Έκτακτα μέτρα για την αποτελεσματική προστασία και την ταχεία αποκατάσταση του φυσικού περιβάλλοντος, την άμεση στήριξη των πληγέντων από τις πυρκαγιές του Ιουλίου/Αυγούστου 2021 και συναφείς διατάξεις» (Α' 143), η οποία κυρώθηκε με το άρθρο 2 του ν. 4824/2021 (Α' 156).
5. Τα άρθρα 47 έως 55 του ν. 4915/2022 «Εθνικό Στρατηγικό Σχέδιο Καταπολέμησης της Διαφθοράς, διατάξεις για θέματα ανθρώπινου δυναμικού και Οργανισμών Τοπικής Αυτοδιοίκησης, νομοθετικό πλαίσιο εκπαίδευσης των σπουδαστών/σπουδαστριών της Εθνικής Σχολής Δημόσιας Διοίκησης και Αυτοδιοίκησης για την ένταξη στον κλάδο Π.Ε. Επιτελικών Στελεχών, διατάξεις για την ολοκλήρωση της μεταφοράς των δασικών υπηρεσιών στο Υπουργείο Περιβάλλοντος και Ενέργειας, διατάξεις για την εφαρμογή του Εθνικού Σχεδίου Ανάκαμψης και Ανθεκτικότητας «Ελλάδα 2.0», Εθνική Σύνταξη Ομογενών και άλλες επείγουσες διατάξεις» (Α' 63).
6. Το π.δ. 6/2022 «Σύσταση και μετονομασία Γενικών Γραμματειών, σύσταση Ειδικής Γραμματείας, μεταφορά υπηρεσιών και αρμοδιοτήτων» (Α' 17).
7. Το π.δ. 132/2017 «Οργανισμός Υπουργείου Περιβάλλοντος και Ενέργειας (Υ.Π.ΕΝ.)» (Α' 160), όπως τροποποιήθηκε με το π.δ. 29/2022 (Α' 77).
8. Την υπό στοιχεία οικ. ΥΠΕΝ/ΥΠΡΓ/79859/5910/25-7-2023 κοινή απόφαση του Πρωθυπουργού και του Υπουργού Περιβάλλοντος και Ενέργειας «Διορισμός Γενικού Γραμματέα Δασών του Υπουργείου Περιβάλλοντος και Ενέργειας» (Υ.Ο.Δ.Δ. 745).
9. Την υπό στοιχεία ΥΠΕΝ/ΔΔΥ/48478/3594/16.05.2022 κοινή υπουργική απόφαση «Καθορισμός των διοικητικών λεπτομερειών μεταφοράς των δασικών υπηρεσιών, του αντίστοιχου προσωπικού και λοιπών θεμάτων της παρ. 5 του άρθρου τρίτου της από 13.8.2021 Πράξης Νομοθετικού Περιεχομένου (Α' 143), η οποία κυρώθηκε με το άρθρο 2 του ν. 4824/2021 (Α' 156)» (Β' 2415).
10. Την υπό στοιχεία ΥΠΕΝ/ΔΔΥ/62511/4542/17-6-2022 απόφαση του Υπουργού Περιβάλλοντος και Ενέργειας «Διαπιστωτική πράξη κατάταξης και τοποθέτησης του προσωπικού των Περιφερειακών Δασικών Υπηρεσιών του Υπουργείου Περιβάλλοντος και Ενέργειας» (Β' 3145).
11. Την υπό στοιχεία ΥΠΕΝ/ΔΔΥ/70401/5167/6-7-2022 απόφαση του Υπουργού Περιβάλλοντος και Ενέργειας «Τοποθέτηση Προϊσταμένων σε θέσεις ευθύνης επιπέδου Γενικής Διεύθυνσης στις Επιθεωρήσεις Εφαρμογής Δασικής Πολιτικής του Υπουργείου Περιβάλλοντος και Ενέργειας» (ΑΔΑ: Ω8ΔΡ4653Π8-7ΨΡ).
12. Την υπό στοιχεία ΥΠΕΝ/ΔΝΕΠ/83988/2740/25-8-2022 κοινή απόφαση του Υπουργού και του Υφυπουργού Περιβάλλοντος και Ενέργειας και του Γενικού Γραμματέα Δασών του Υπουργείου Περιβάλλοντος και Ενέργειας «Εξουσιοδότηση υπογραφής "Με εντολή Υπουργού" του Υπουργού Περιβάλλοντος και Ενέργειας, "Με εντολή Υφυπουργού" του Υφυπουργού Περιβάλλοντος και Ενέργειας και με "Με εντολή Γενικού Γραμματέα Δασών" του Γενικού Γραμματέα Δασών του Υπουργείου Περιβάλλοντος και Ενέργειας, κατά λόγο αρμοδιότητας, στον Προϊστάμενο της Γενικής Διεύθυνσης Δασών και Δασικού Περιβάλλοντος της Γενικής Γραμματείας Δασών



του Υ.Π.ΕΝ., στους Προϊσταμένους των Επιθεωρήσεων Εφαρμογής Δασικής Πολιτικής και στους Προϊσταμένους των Διευθύνσεων, Δασαρχείων και Τμημάτων που υπάγονται σε αυτές» (Β' 4528).

13. Τις υπ' αρ. 160417/1180/08-07-1980 και 182447/3049/24-09-1980 εγκύκλιες διαταγές του Υπουργείου Γεωργίας σχετικά με την κήρυξη εκτάσεων ως αναδασωτέων.

14. Την υπ' αρ. 100583/2026 εισήγηση του Δασαρχείου Κορίνθου, από την οποία προκύπτει ότι η βλάστηση της έκτασης που αναφέρεται στο θέμα καταστράφηκε από πυρκαγιά στις 10-3-2026 και πριν τον χρόνο καταστροφής της είχε δασική μορφή κατά την έννοια του άρθρου 3 του ν. 998/1979, καλυπτόμενη από δασική βλάστηση όπως πουνάρι, κουμαριά, αγριελιά, κ.ά. και ως εκ τούτου επιβάλλεται η κήρυξή της ως αναδασωτέας, αποφασίζουμε:

Κηρύσσουμε ως αναδασωτέα έκταση δασικού χαρακτήρα του άρθρου 3 του ν. 998/1979, συνολικού εμβαδού  $E=724,69$  τ.μ. στη θέση «Γουργουράτη - Βρυσούλα», Τ.Κ. Σουλίου, Δ.Ε. Σικυωνίων, Δήμου Σικυωνίων, Π.Ε. Κορινθίας, της οποίας η βλάστηση καταστράφηκε από πυρκαγιά στις 10-3-2026, όπως απεικονίζεται στο συνημμένο από 18-3-2026 τοπογραφικό διάγραμμα, κλίμακας 1/500, με στοιχεία περιμέτρου 1,2,3...8,9,1, εμβαδού  $E=724,69$  τ.μ., το οποίο αποτελεί αναπόσπαστο μέρος της παρούσας και προσδιορίζεται επακριβώς από τις αντίστοιχες συντεταγμένες σε Ε.Γ.Σ.Α. '87.

Η ανωτέρω έκταση, σύμφωνα με το μερικώς κυρωμένο Δασικό Χάρτη ΠΕ Κορινθίας, συνορεύει: Βόρεια: με μη δασικές εκτάσεις

Νότια: εν μέρει με δάσος - δασική έκταση ΔΔ και εν μέρει με έκταση ΔΑ Ανατολικά: με δάσος - δασική έκταση ΔΔ

Δυτικά: με έκταση ΔΑ

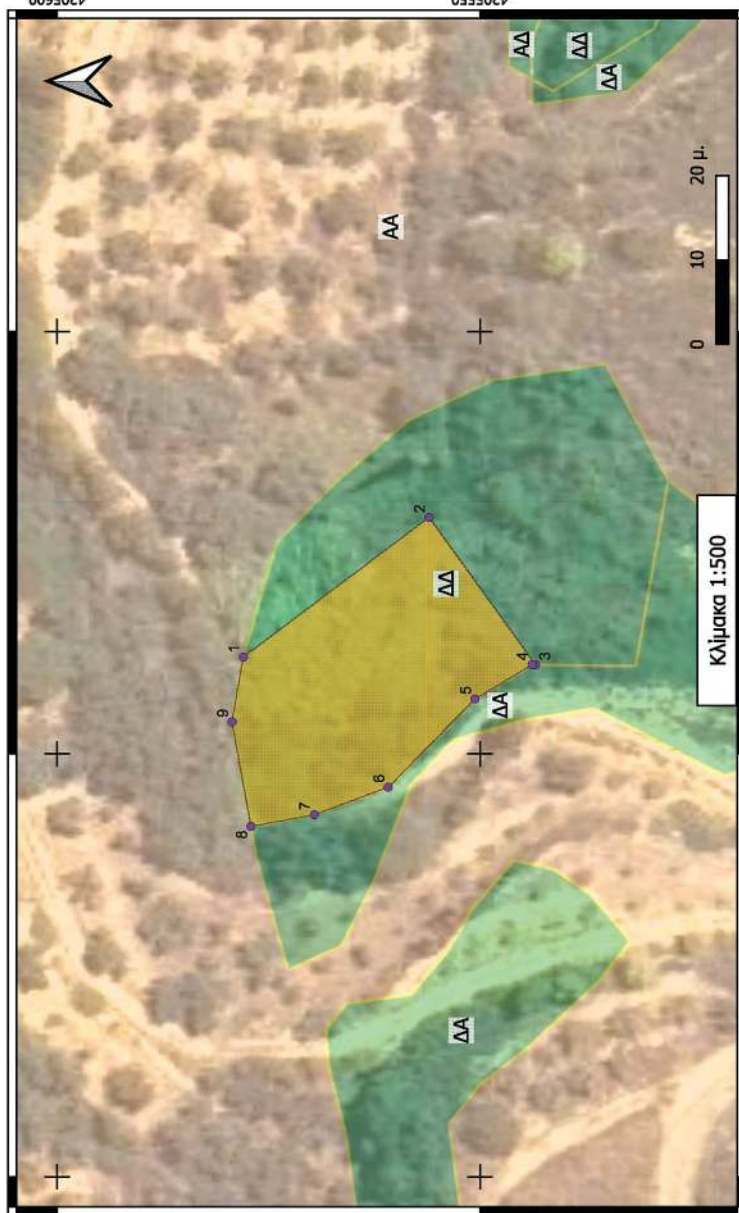
Σκοπί της κήρυξης της ανωτέρω έκτασης ως αναδασωτέας είναι η διατήρηση του δασικού χαρακτήρα αυτής, ο αποκλεισμός διάθεσής της για άλλη χρήση και η αποκατάσταση της δασικής βλάστησης. Η αποκατάσταση της βλάστησης θα γίνει με φυσική αναγέννηση ή με πρόγραμμα τεχνητής αναγέννησης.

Από τις διατάξεις της απόφασης αυτής δεν προκαλείται δαπάνη σε βάρος του κρατικού προϋπολογισμού.

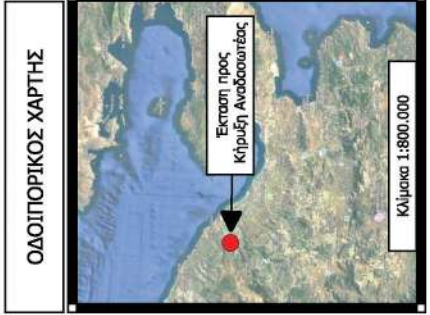
Η ισχύς της παρούσας αρχίζει από τη δημοσίευσή της στην Εφημερίδα της Κυβερνήσεως.

**ΤΟΠΟΓΡΑΦΙΚΟ ΔΙΑΓΡΑΜΜΑ**

έκτασης στην θέση "Τουρκογυράτη - Βρυσούλα" Τ.Κ. Σουλίου, Δήμου Σικιωνίων, Π.Ε. Κορινθίας, εντός περιφέρειας Δασαρχείου Κορινθίου, που κήκε κατά τη δασική πυρκαγιά στις 10-3-2026, υπό στοιχεία 1-9, εμβαδού 724,69 Τ.μ., όπως οριοθετείται με τη χρήση συντεταγμένων στο Ε.Γ.Σ.Α. '87. Η έκταση έχει κριθεί ως ΔΔ στο μερικός κυρωμένο Δασικό Χάρτη, είχε πριν καεί στο σύνολό της Δασική μορφή και χαρακτηρισμό και ως εκ τούτου προτείνεται να κηρυχθεί αναδασώσιμη.  
Κλίμ. 1/500



384950	385000	385050
<p>Πάτρα /03/26 Ο Επιθ/τής Εφ. Δασ. Πολ. Π.Δ.Ε.&amp; Ι. ΝΙΚΙΤΑΣ ΜΑΖΙΣ 03/04/2026 20:02</p> <p>Ν. Μάζης Δασολόγος με Α' β.</p>	<p>Κόρινθος /03/26 Η αναπληρώτρια Δ/ντρια Δασών Ν.Κορινθίας ΕΥΑΝΓΕΛΙΑ ΤΖΙΡΑΧΗ 02/04/2026 13:46</p> <p>Ε. Τζιράχη Δασολόγος με Α' β.</p>	<p>Κόρινθος /03/26 Ο Δασάρχης ΑΛΕΧΙΟΣ ΑΔΑΜ 23/03/2026 13:55</p> <p>Αλ. Αδάμ Δασολόγος με Α' β.</p>
<p>Κόρινθος 18/03/26 Ο Συντάκτης ΜΑΡΙΝΟΣ ΓΚΟΓΚΑΚΙΣ 18/03/2026 12:12</p> <p>Μ. Γκογκάκης Δασολόγος με Δ' β.</p>		



**ΕΘΝΙΚΟ ΤΥΠΟΓΡΑΦΕΙΟ**  
Για τεχνικούς λόγους στο σχεδιάγραμμα, από το ηλεκτρονικό αρχείο, έγινε σμίκρυνση κατά ποσοστό **79%**

Πίνακας Συντ/νων ΕΓΣΑ 87  
ΤΜΗΜΑ ΑΔ/ΑΝ  
Εμβαδού 724,69 Τ.μ.

α/α	x	y
1	385011.47	4205577.98
2	385028.00	4205556.00
3	385010.56	4205543.40
4	385010.56	4205543.83
5	385006.52	4205550.57
6	384996.08	4205560.82
7	384992.82	4205569.58
8	384991.44	4205577.08
9	385003.80	4205579.31

● Κορυφές, καιμένη έκταση προς Κήρυξη Αναδασώσιμης  
■ Καιμένη έκταση προς Κήρυξη Αναδασώσιμης υπό στοιχεία 1-9, εμβαδού 724,69 Τ.μ.





Η απόφαση αυτή να δημοσιευθεί στην Εφημερίδα της Κυβερνήσεως.

Κόρινθος, 3 Απριλίου 2026

Με εντολή Γενικού Γραμματέα Δασών

Ο Προϊστάμενος Επιθεώρησης Εφαρμογής Δασικής Πολιτικής

Πελοποννήσου, Δυτικής Ελλάδας και Ιονίου

ΝΙΚΗΤΑΣ ΜΑΖΗΣ

