



# ΕΦΗΜΕΡΙΔΑ ΤΗΣ ΚΥΒΕΡΝΗΣΕΩΣ ΤΗΣ ΕΛΛΗΝΙΚΗΣ ΔΗΜΟΚΡΑΤΙΑΣ

7 Φεβρουαρίου 2022

ΤΕΥΧΟΣ ΤΕΤΑΡΤΟ

Αρ. Φύλλου 28

## ΠΕΡΙΕΧΟΜΕΝΑ

### ΑΠΟΦΑΣΕΙΣ

1. Εν μέρει ανάκληση απόφασης αναδάσωσης για έκταση 239.851,04 τ.μ., λόγω: α) μη υπαγωγής αυτής στις διατάξεις και τους περιορισμούς της δασικής νομοθεσίας και β) μη ακριβούς εντοπισμού, στις θέσεις «Καρβέλι, Αγία Τριάδα, Βρυσούλα, Βαλσαμείκα, Λυγουρέικα, κ.λπ.», περιοχής Τοπικής Κοινότητας Καρβελίου, Δημοτικής Ενότητας Καλαμάτας, του Δήμου Καλαμάτας, Νομού Μεσσηνίας.
2. Εν μέρει ανάκληση απόφασης αναδάσωσης για έκταση 3.161,83 τ.μ., λόγω: α) μη υπαγωγής αυτής στις διατάξεις και τους περιορισμούς της δασικής νομοθεσίας και β) μη ακριβούς εντοπισμού, στη θέση «Κοτρών» περιοχής Τοπικής Κοινότητας Δεσούλλα του Δήμου Οιχαλίας, Νομού Μεσσηνίας.
3. Άρση της υπ' αρ. 3273/22-11-2001 απόφασης κήρυξης αναδασωτέας (Δ' 1064) που αφορά έκταση 80,00 στρεμμάτων στη θέση "Άγιος Βασίλειος", Τοπικής Κοινότητας Αρφαρών, Δ.Ε. Αρφαρών, Δήμου Καλαμάτας Νομού Μεσσηνίας, λόγω πλήρους αποκατάστασης της υπάρχουσας δασικής βλάστησης.

### ΑΠΟΦΑΣΕΙΣ

Αριθμ. 230961 π.ε.

(1)

Εν μέρει ανάκληση απόφασης αναδάσωσης για έκταση 239.851,04 τ.μ., λόγω: α) μη υπαγωγής αυτής στις διατάξεις και τους περιορισμούς της δασικής νομοθεσίας και β) μη ακριβούς εντοπισμού, στις θέσεις «Καρβέλι, Αγία Τριάδα, Βρυσούλα, Βαλσαμείκα, Λυγουρέικα, κ.λπ.», περιοχής Τοπικής Κοινότητας Καρβελίου, Δημοτικής Ενότητας Καλαμάτας του Δήμου Καλαμάτας, Νομού Μεσσηνίας.

Ο ΣΥΝΤΟΝΙΣΤΗΣ ΑΠΟΚΕΝΤΡΩΜΕΝΗΣ ΔΙΟΙΚΗΣΗΣ ΠΕΛΟΠΟΝΝΗΣΟΥ, ΔΥΤΙΚΗΣ ΕΛΛΑΔΑΣ ΚΑΙ ΙΟΝΙΟΥ

Έχοντας υπόψη:

1. Τις διατάξεις της παρ. 1 του άρθρου 24 και την παρ. 3 του άρθρου 117 του Συντάγματος.

2. Τις διατάξεις της παρ. 4 του άρθρου 44 του ν. 998/1979 (Α' 289), όπως προστέθηκε με το άρθρο 36 του ν. 3698/2008 (Α' 198) και αντικαταστάθηκε με την παρ. 3 του άρθρου 35 του ν. 4280/2014 «Περιβαλλοντική αναβάθμιση και ιδιωτική πολεοδόμηση - Βιώσιμη ανάπτυξη οικισμών Ρυθμίσεις δασικής νομοθεσίας και άλλες διατάξεις» (Α' 159).

3. Τις διατάξεις των άρθρων 28 και 28Α του ν. 4325/2015 «Εκδημοκρατισμός της Διοίκησης - Καταπολέμηση Γραφειοκρατίας και Ηλεκτρονική Διακυβέρνηση. Αποκατάσταση αδικιών και άλλες διατάξεις» (Α' 47), καθώς και του άρθρου 24 του ν. 4368/2016 «Μέτρα για την επιτάχυνση του κυβερνητικού έργου και άλλες διατάξεις» (Α' 21).

4. Την υπ' αρ. 15870/15-5-2017 απόφαση του Υπουργού Εσωτερικών «Διορισμός του Νικολάου Παπαθεοδώρου του Αγγελάκη ως Συντονιστή της Αποκεντρωμένης Διοίκησης Πελοποννήσου, Δυτικής Ελλάδας και Ιονίου» (Υ.Ο.Δ.Δ. 250).

5. Τις διατάξεις του άρθρου 90 του Κώδικα νομοθεσίας για την Κυβέρνηση και τα κυβερνητικά όργανα (π.δ. 63/2005 - Α' 98), σε συνδυασμό με την παρ. 22 του άρθρου 119 του ν. 4622/2019 (Α' 133).

6. Τις διατάξεις των άρθρων 6 και 280 του ν. 3852/2010 «Νέα Αρχιτεκτονική της Αυτοδιοίκησης και της Αποκεντρωμένης Διοίκησης - Πρόγραμμα Καλλικράτης» (Α' 87).

7. Τις διατάξεις του π.δ. 139/2010 «Οργανισμός της Αποκεντρωμένης Διοίκησης Πελοποννήσου, Δυτικής Ελλάδας και Ιονίου» (Α' 232).

8. Τις διαταγές του Υπουργείου Γεωργίας, υπ' αρ.: α) 160417/1180/8-7-1980, β) 18244/3049/24-9-1980, γ) 168692/3318/5-10-1981, δ) 85144/1468/9-9-1992 ε) 60284/365/26-1-1994 και στ) οικ. 105204/2793/31.7.2002 σε συνδυασμό με την υπ' αρ. 158/1978 γνωμοδότηση του Νομικού Συμβουλίου του Κράτους.

9. Την υπ' αρ. 153373/441/22.2.2017 εγκύκλιο διαταγή του Υπουργείου Περιβάλλοντος και Ενέργειας «Περιοχές κηρυγμένων αναδασωτέων εκτάσεων στους αναρτημένους δασικούς χάρτες» (ΑΔΑ: 61ΤΗ4653Π8-Ω7Θ).

10. Την υπ' αρ. 95099/5160/12-10-2021 εγκύκλιο διαταγή του Υπουργείου Περιβάλλοντος και Ενέργειας «Περί ανάκλησης αποφάσεων αναδασωτέων, εκτάσεων μη υπαγομένων στις προστατευτικές διατάξεις της

δασικής νομοθεσίας, λόγω συμπερίληψής τους στους δασικούς χάρτες ως τμήματα ευρύτερης αναδασωτέας».

11. Την υπ' αρ. 5002/20-11-2007 (Δ' 649) απόφαση του Γενικού Γραμματέα Περιφέρειας Πελοποννήσου (Γ.Γ.Π.Π.) με την οποία κηρύχθηκε ως αναδασωτέα, έκταση 72.076,00 στρεμμάτων στη θέση «Μαύρα Λιθάρια, Πετρόστρουγκες, Κορφοβούνι, κ.λπ.» περιοχής Δημοτικών διαμερισμάτων Αλαγονίας, Πηγών, Αρτεμισίας, Λαδά, Καρβελίου, Ελαιοχωρίου, Καλαμάτας, Πηγαδίων, Αλτομυρών, Κέντρου, Δήμων Καλαμάτας, και Αβίας, Νομού Μεσσηνίας.

12. Τις από 31-5-2021 αιτήσεις των Εμμανουήλ και Χαράλαμπου Ρουσσάκη, κατοίκων Καλαμάτας για την άρση της ανωτέρω απόφασης αναδάσωσης από εκτάσεις 377,28 τ.μ. και 1.118,60 τ.μ., αντίστοιχα, στη θέση «Βρυσούλα» περιοχής Τοπικής Κοινότητας Καρβελίου, Δημοτικής Ενότητας Καλαμάτας του Δήμου Καλαμάτας.

13. Την υπό στοιχεία ΔΥ/13.10.2021 αναφορά της Δασολόγου Άννας Στριμπάκου, στην οποία προτείνει την άρση από έκταση συνολικού εμβαδού 239.851,04 τ.μ. για τους διαλαμβανόμενους σε αυτήν λόγους. Στην ανωτέρω έκταση συμπεριλαμβάνονται και οι εκτάσεις των 377,28 τ.μ. και 1.118,60 τ.μ. Σήμερα η έκταση, στο σύνολό της, είναι βαθμιδωμένοι ελαιώνες, κήποι, εκτάσεις με καρυδιές και καστανιές και εντός αυτής υπάρχει ο οικισμός Καρβελίου και άλλα στοιχεία ανθρωπογενούς δραστηριότητας (δρόμοι, αποθήκες κ.λπ.). Για την έκταση των 239.851,04 τ.μ. δεν ισχύει Πρωτόκολλο Διοικητικής Αποβολής, ούτε προέρχεται από παραχώρηση.

14. Την υπ' αρ. 187723/15-10-2021 θετική εισήγηση του Δασαρχείου Καλαμάτας.

15. Το γεγονός ότι στο σώμα της απόφασης αναδάσωσης αναφέρεται ότι: «...στα περιγράμματα των τμημάτων εμπεριέχονται και εκτάσεις εμβαδού 16.000 στρεμμάτων άλλης μορφής και χρήσης (γεωργικές εκτάσεις, δρόμοι, Ι. Μονές κ.λπ.)».

16. Το γεγονός ότι στον αναρτημένο δασικό χάρτη Ν. Μεσσηνίας [υπ' αρ. 27116/12-2-2021 απόφαση της Διεύθυνσης Δασών Μεσσηνίας (ΑΔΑ:6Ε2ΑΟΡ1Φ-41Μ)], η έκταση των 239.851,04 τ.μ. φέρει τα εξής χαρακτηριστικά φυτοκάλυψης: α) εκτάσεις συνολικού εμβαδού 122,48 στρεμμάτων, «Α.Α./Α.Ν.», β) έκταση εμβαδού 0,37 στρεμμάτων, «Π.Α. και Α.Α./Α.Ν.» και γ) έκταση 117 στρεμμάτων περίπου είναι εκτός ανάρτησης (οικισμός

Καρβελίου, Τ.Κ. Καρβελίου) [Η έκταση προσδιορίζεται με χαρακτηριστικά φυτοκάλυψης «Α.Α./Α.Ν.»] και ως εκ τούτου δεν έχει κυρωθεί.

17. Τη σύμφωνη γνώμη της Διεύθυνσης Δασών Μεσσηνίας, αποφασίζουμε:

Ανακαλούμε μερικώς, σύμφωνα με τις διατάξεις της παρ. 4 του άρθρου 44 του ν.998/1979, όπως προστέθηκε με το άρθρο 36 του ν. 3698/2008 και αντικαταστάθηκε με την παρ. 3 του άρθρου 35 του ν. 4280/2014, την υπ' αρ. 5002/20-11-2007 (Δ' 649) απόφαση του Γ.Γ.Π.Π. ως προς την έκταση εμβαδού 239.851,04 τ.μ. (διακοσίων τριάντα εννέα χιλιάδων οκτακοσίων πενήντα ενός τετραγωνικών μέτρων και τεσσάρων εκατοστών τετραγωνικού μέτρου), στις θέσεις «Καρβέλι, Αγία Τριάδα, Βρυσούλα, Βαλσαμέικα, Λυγουρέικα, κ.λπ.», περιοχής Τοπικής Κοινότητας Καρβελίου, Δημοτικής Ενότητας Καλαμάτας του Δήμου Καλαμάτας, Νομού Μεσσηνίας, η οποία περιγράφεται με στοιχεία 1,2,3,...,23,24,1 και απεικονίζεται στο από 13-10-2021 τοπογραφικό διάγραμμα με κλίμακα 1:10.000, που συνέταξε η δασολόγος του Δασαρχείου Καλαμάτας Άννα Στριμπάκου και το οποίο συνοδεύει την απόφαση, επειδή: α) η εν λόγω έκταση είχε ανέκαθεν αγροτική μορφή πριν και μετά την εκδήλωση της πυρκαγιάς το έτος 2007 και ως εκ τούτου δεν υπάγεται στις διατάξεις και τους περιορισμούς της δασικής νομοθεσίας και β) δεν εντοπίζεται και δεν περιγράφεται με ακρίβεια στο συνημμένο στην ανωτέρω απόφαση, τοπογραφικό διάγραμμα.

Έχει όρια:

Ανατολικά: Αναδασωτέα λόγω πυρκαγιάς έκταση (υπ' αρ. 5002/20-11-2007 απόφαση του Γ.Γ.Π.Π.).

Δυτικά: Αναδασωτέα λόγω πυρκαγιάς έκταση (υπ' αρ. 5002/20-11-2007 απόφαση του Γ.Γ.Π.Π.).

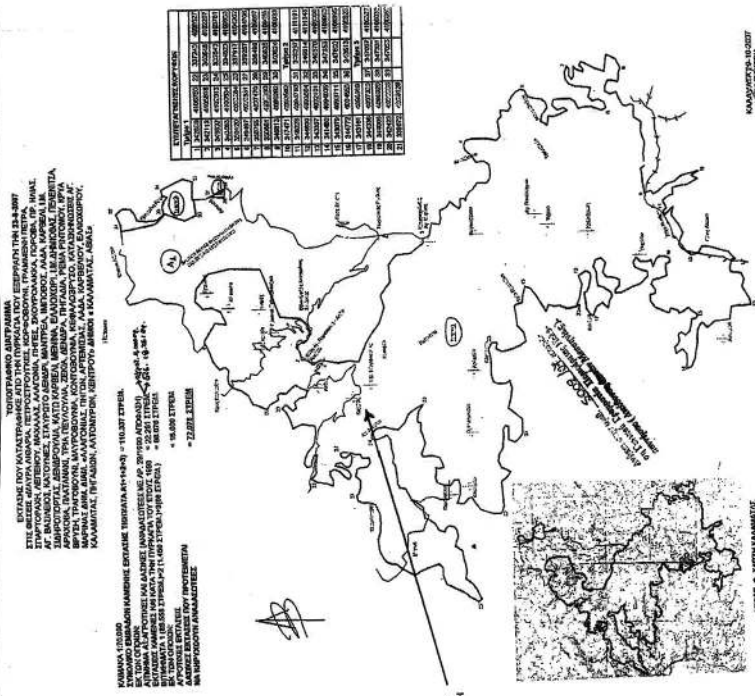
Βόρεια: Αναδασωτέα λόγω πυρκαγιάς έκταση (υπ' αρ. 5002/20-11-2007 απόφαση του Γ.Γ.Π.Π.).

Νότια: Αναδασωτέα λόγω πυρκαγιάς έκταση (υπ' αρ. 5002/20-11-2007 απόφαση του Γ.Γ.Π.Π.).

Από την εφαρμογή των κανονιστικών διατάξεων της απόφασης αυτής δεν προκαλείται δαπάνη εις βάρος του κρατικού προϋπολογισμού σύμφωνα με το άρθρο 90 του Κώδικα νομοθεσίας για την Κυβέρνηση και τα κυβερνητικά όργανα» (π.δ. 63/2005 - Α' 98).

Για την υπόλοιπη έκταση παραμένει σε ισχύ η υπ' αρ. 5002/20-11-2007 απόφαση του Γενικού Γραμματέα Περιφέρειας Πελοποννήσου.

**ΧΑΡΤΗΣ ΠΡΟΣΑΝΑΤΟΛΙΣΜΟΥ**



**ΤΟΠΟΓΡΑΦΙΚΟ ΔΙΑΓΡΑΜΜΑ**  
 ΕΚΤΑΣΗΣ ΜΕ ΕΣΤΟΧΕΙΑ Ε-1-2-3...-24-1 ΕΜΒΛΟΥ 238.851,04 τ.μ.  
 ΓΙΑ ΤΗΝ ΟΠΟΙΑ ΠΡΟΤΙΝΕΤΑΙ Η ΜΕΡΙΚΗ ΑΝΑΚΛΗΣΗ ΤΗΣ ΑΡ. 5002/2007-11-2007  
 ΑΠΟΦΑΣΗΣ ΑΝΑΔΑΣΣΕΤΕΑΣ Γ.Γ.Π.Π. (ΦΕΚ Δ', 648/6-12-2007)  
 ΣΤΙΣ ΘΕΣΕΙΣ "Κορβιά, Αγ. Τριόδος, Βραχουλά, Βολασηάκια, Αυγουρέκια, κ.λ.π." ΤΗΣ Τ.Κ. ΚΑΡΒΕΛΙΟΥ  
 ΤΟΥ ΔΗΜΟΥ ΚΑΛΑΜΑΤΑΣ Ν. ΜΕΣΣΗΝΙΑΣ  
 Κλίμακα 1:10.000  
 Ε-1-2-3...-24-1-ε-238.851,04 τ.μ.



Ανταπόδοση έκταση-Αριθ. 5002/2007 Αποφ. Γ.Γ.Π.Π.  
 Ανταπόδοση έκταση-Αριθ. 5002/2007 Αποφ. Γ.Γ.Π.Π.  
 Ανταπόδοση έκταση με την Αποφ. 5002/2007 Αποφ. Γ.Γ.Π.Π.

Α/Α	X		Y	
	X	Y	X	Y
1	340634,59	4104313,22	Α/Α	340677,53
2	340749,35	4104791,33	13	340841,89
3	340849,24	4104722,01	14	340814,16
4	340956,99	4104797,81	15	340700,39
5	340984,31	4104763,62	16	340708,85
6	340977,16	4104543,94	17	340574,85
7	340898,74	4104241,15	18	340541,46
8	341013,25	4104393,91	19	340700,63
9	341086,34	4104364,51	20	340533,01
10	341035,41	4104162,76	21	340882,87
11	340983,88	4104081,86	22	340556,53
12	340955,01	4103834,57	23	340583,71
			24	340583,71
				4103813,41
				4103915,93
				4104022,50
				4104099,49
				4104186,81
				4104357,12
				4104430,71
				4104420,71
				4104552,89
				4104653,15
				4104667,04
				4104767,31

**ΕΘΝΙΚΟ ΤΥΠΟΓΡΑΦΕΙΟ**  
 Για τεχνικούς λόγους στο σχεδιάγραμμα,  
 από το ηλεκτρονικό αρχείο, έγινε  
 σμίκρυνση κατά ποσοστό **58%**



ΚΑΛΑΜΑΤΑ 5-11-2021  
 Ο ΔΙΥΠΕΡΧΩΝ  
 ΓΕΩΡΓΙΟΣ ΓΕΩΡΓΙΟΥΛΟΣ  
 ΔΑΣΟΛΟΓΟΣ

ΚΑΛΑΜΑΤΑ 15-10-2021  
 Ο ΔΙΥΠΕΡΧΩΝ  
 ΣΠΥΡΟΣ ΚΑΡΥΔΑΣ  
 ΔΑΣΟΛΟΓΟΣ

ΚΑΛΑΜΑΤΑ 19-10-2021  
 Η ΣΥΝΤΑΚΤΡΙΑ  
 ΑΙΛΙΑ ΣΥΜΠΛΗΡΩΣ  
 ΔΑΣΟΛΟΓΟΣ



ΚΑΛΑΜΑΤΑ 19-10-2021  
 Ο ΔΙΥΠΕΡΧΩΝ  
 ΣΠΥΡΟΣ ΚΑΡΥΔΑΣ  
 ΔΑΣΟΛΟΓΟΣ

ΘΕΩΝ ΕΚΤΑΣΗΣ ΓΙΑ ΤΗΝ ΟΠΟΙΑ  
 ΠΡΟΤΙΝΕΤΑΙ Η ΜΕΡΙΚΗ ΑΝΑΚΛΗΣΗ  
 ΤΗΣ ΑΝΑΔΑΣΣΕΤΕΑΣ

Η απόφαση αυτή να δημοσιευθεί στην Εφημερίδα της Κυβερνήσεως.

Πάτρα, 13 Ιανουαρίου 2022

Ο Συντονιστής Αποκεντρωμένης Διοίκησης

ΝΙΚΟΛΑΟΣ ΠΑΠΑΘΕΟΔΩΡΟΥ

Αριθμ. 230957 π.ε.

(2)

**Εν μέρει ανάκληση απόφασης αναδάσωσης για έκταση 3.161,83 τ.μ., λόγω: α) μη υπαγωγής αυτής στις διατάξεις και τους περιορισμούς της δασικής νομοθεσίας και β) μη ακριβούς εντοπισμού, στη θέση «Κοτρώνι» περιοχής Τοπικής Κοινότητας Δεσύλλα του Δήμου Οιχαλίας, Νομού Μεσσηνίας.**

Ο ΣΥΝΤΟΝΙΣΤΗΣ ΑΠΟΚΕΝΤΡΩΜΕΝΗΣ ΔΙΟΙΚΗΣΗΣ ΠΕΛΟΠΟΝΝΗΣΟΥ, ΔΥΤΙΚΗΣ ΕΛΛΑΔΑΣ ΚΑΙ ΙΟΝΙΟΥ

Έχοντας υπόψη:

1. Τις διατάξεις της παρ. 1 του άρθρου 24 και της παρ. 3 του άρθρου 117 του Συντάγματος.
2. Τις διατάξεις της παρ. 4 του άρθρου 44 του ν. 998/1979 (Α' 289), όπως προστέθηκε με το άρθρο 36 του ν. 3698/2008 (Α' 198) και αντικαταστάθηκε με την παρ. 3 του άρθρου 35 του ν. 4280/2014 «Περιβαλλοντική αναβάθμιση και ιδιωτική πολεοδόμηση - Βιώσιμη ανάπτυξη οικισμών Ρυθμίσεις δασικής νομοθεσίας και άλλες διατάξεις» (Α' 159).
3. Τις διατάξεις των άρθρων 28 και 28Α του ν. 4325/2015 «Εκδημοκρατισμός της Διοίκησης - Καταπολέμηση Γραφειοκρατίας και Ηλεκτρονική Διακυβέρνηση. Αποκατάσταση αδικιών και άλλες διατάξεις» (Α' 47), καθώς και του άρθρου 24 του ν. 4368/2016 «Μέτρα για την επιτάχυνση του κυβερνητικού έργου και άλλες διατάξεις» (Α' 21).
4. Την υπ' αρ. 15870/15-5-2017 απόφαση του Υπουργού Εσωτερικών «Διορισμός του Νικολάου Παπαθεοδώρου του Αγγελάκη ως Συντονιστή της Αποκεντρωμένης Διοίκησης Πελοποννήσου, Δυτικής Ελλάδας και Ιονίου» (Υ.Ο.Δ.Δ. 250).
5. Τις διατάξεις του άρθρου 90 του Κώδικα νομοθεσίας για την Κυβέρνηση και τα κυβερνητικά όργανα (π.δ. 63/2005 - Α' 98), σε συνδυασμό με την παρ. 22 του άρθρου 119 του ν. 4622/2019 (Α' 133).
6. Τις διατάξεις των άρθρων 6 και 280 του ν. 3852/2010 «Νέα Αρχιτεκτονική της Αυτοδιοίκησης και της Αποκεντρωμένης Διοίκησης - Πρόγραμμα Καλλικράτης» (Α' 87).
7. Τις διατάξεις του π.δ. 139/2010 «Οργανισμός της Αποκεντρωμένης Διοίκησης Πελοποννήσου, Δυτικής Ελλάδας και Ιονίου» (Α' 232).
8. Τις διαταγές του Υπουργείου Γεωργίας, υπ' αρ.: α) 160417/1180/8-7-1980, β) 18244/3049/24-9-1980, γ) 168692/3318/5-10-1981, δ) 85144/1468/9-9-1992 ε) 60284/365/26-1-1994, και στ) οικ. 105204/2793/31-7-2002, σε συνδυασμό με την υπ' αρ. 158/1978 γνωμοδότηση του Νομικού Συμβουλίου του Κράτους.

9. Την υπ' αρ. 153373/441/22.2.2017 εγκύκλιο διαταγή του Υπουργείου Περιβάλλοντος και Ενέργειας «Περιοχές κηρυγμένων αναδασωτέων εκτάσεων στους αναρτημένους δασικούς χάρτες» (ΑΔΑ: 61ΤΗ4653Π8-Ω7Θ).

10. Την υπ' αρ. 2457/28-9-1995 (Δ' 817) απόφαση του Περιφερειακού Διευθυντή Νομού Μεσσηνίας με την οποία κηρύχθηκε ως αναδασωτέα έκταση 2.520,00 στρεμμάτων στις θέσεις «Κοκορέτσα, Τρελόραχη, Διάσελλο και Βουνί» περιοχής Κοινοτήτων Δεσύλλα, Καρνασίου και Παραπουγκίου, Νομού Μεσσηνίας.

11. Την από 20-9-2021 αίτηση του Λεωνίδα Οικονομίδα για την άρση της ανωτέρω απόφασης αναδάσωσης από έκταση στη θέση «Κοτρώνι» περιοχής Τοπικής Κοινότητας Δεσύλλα του Δήμου Οιχαλίας.

12. Την υπό στοιχεία ΔΥ/29-9-2021 αναφορά της δασολόγου Άννας Στριμπάκου, στην οποία για την εν λόγω έκταση δεν ισχύει Πρωτόκολλο Διοικητικής Αποβολής, ούτε προέρχεται από παραχώρηση, ενώ σύμφωνα με τη συνημμένη έκθεση φωτοερμηνείας, η έκταση τα έτη 1945, 1960, 1997 και 2008 δεν φέρει δασική βλάστηση και καλλιεργείται με ελαιόδεντρα. Σήμερα η έκταση καλλιεργείται με ελαιόδεντρα.

13. Το γεγονός ότι στο σώμα της απόφασης αναδάσωσης αναφέρεται ότι: «Εξαιρούνται των περικλειομένων ορίων της Αναδασωτέας γεωργικές εκτάσεις εμβαδού 5.000 στρεμμάτων όπως αυτές εμφανίζονται στους ορθοφωτοχάρτες με βάση τις αεροφωτογραφίες λήψεως έτους 1989».

14. Την υπ' αρ. 174119/29-9-2021 θετική εισήγηση του Δασαρχείου Καλαμάτας.

15. Το γεγονός ότι στον αναρτημένο δασικό χάρτη Ν. Μεσσηνίας [υπ' αρ. 27116/12-2-2021 απόφαση της Διεύθυνσης Δασών Μεσσηνίας (ΑΔΑ:6Ε2ΑΟΡ1Φ-41Μ)] η έκταση των 3.161,33 τ.μ. φέρει χαρακτηριστικά φυτοκάλυψης «Α.Α.», με επιπλέον πληροφορία «Α.Ν.» και ως εκ τούτου δεν έχει κυρωθεί.

16. Τη σύμφωνη γνώμη της Διεύθυνσης Δασών Μεσσηνίας, αποφασίζουμε:

Ανακαλούμε μερικώς, σύμφωνα με τις διατάξεις της παρ. 4 του άρθρου 44 του ν. 998/1979, όπως προστέθηκε με το άρθρο 36 του ν. 3698/2008 και αντικαταστάθηκε με την παρ. 3 του άρθρου 35 του ν. 4280/2014, την υπ' αρ. 2457/28-9-1995 (Δ' 817) απόφαση του Περιφερειακού Διευθυντή Νομού Μεσσηνίας ως προς την έκταση εμβαδού 3.161,83 τ.μ. (τριών χιλιάδων εκατόν εξήντα ενός τετραγωνικών μέτρων και ογδόντα τριών εκατοστών τετραγωνικού μέτρου), στη θέση «Κοτρώνι» περιοχής Τοπικής Κοινότητας Δεσύλλα, του Δήμου Οιχαλίας, Νομού Μεσσηνίας, η οποία περιγράφεται με στοιχεία 1,2,3,...,11,1 και απεικονίζεται στο από 29-9-2021 τοπογραφικό διάγραμμα με κλίμακα 1:1.500, που συνέταξε η δασολόγος του Δασαρχείου Καλαμάτας Άννα Στριμπάκου και το οποίο συνοδεύει την απόφαση, επειδή: α) η εν λόγω έκταση είχε ανέκαθεν αγροτική μορφή πριν και μετά την εκδήλωση της πυρκαγιάς το έτος 1995 και ως εκ τούτου δεν υπάγεται στις διατάξεις και τους περιορισμούς της δασικής νομοθεσίας και β) δεν

εντοπίζεται και δεν περιγράφεται με ακρίβεια στο συνημμένο στην ανωτέρω απόφαση, τοπογραφικό διάγραμμα.

Έχει όρια:

Ανατολικά: Ελαιώνα φερομ. ιδιοκτησίας Παναγιώτη Τζιάννου.

Δυτικά: Ελαιώνα φερομ. ιδιοκτησίας Θεοδώρου Πουλόπουλου.

Βόρεια: Ελαιώνα φερομ. ιδιοκτησίας κληρονόμων Οικονομίδη.

Νότια: Αγροτική οδός, πέραν της οποίας έκταση για την οποία έχει εκδοθεί η υπ'αρ. 2166/28-3-2005 τελε-

σίδικη πράξη χαρακτηρισμού Δασάρχη Καλαμάτας ως «γεωργική».

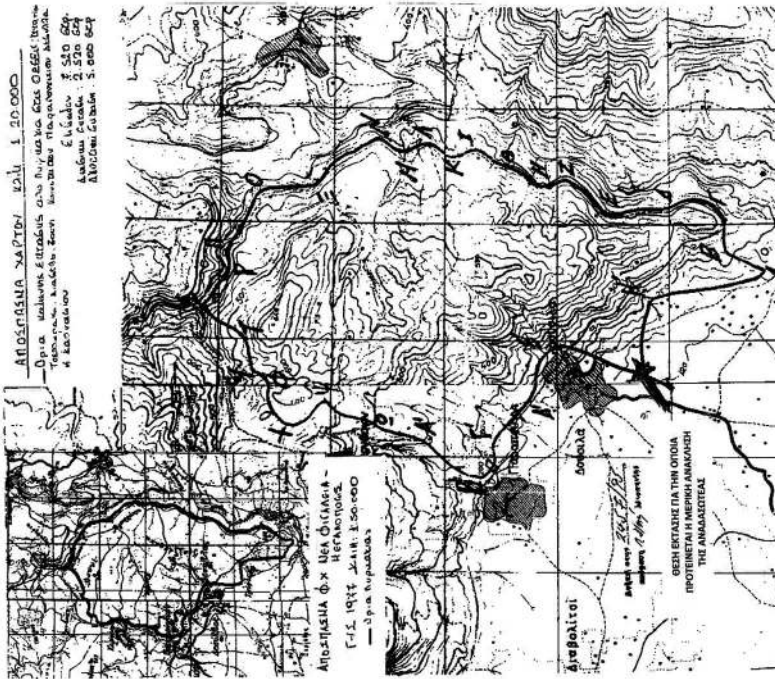
Από την εφαρμογή των κανονιστικών διατάξεων της απόφασης αυτής δεν προκαλείται δαπάνη εις βάρος του κρατικού προϋπολογισμού σύμφωνα με το άρθρο 90 του Κώδικα νομοθεσίας για την Κυβέρνηση και τα κυβερνητικά όργανα (π.δ. 63/2005 - Α' 98).

Για την υπόλοιπη έκταση παραμένει σε ισχύ η υπ'αρ. 2457/28.9.1995 απόφαση του Περιφερειακού Διευθυντή Νομού Μεσσηνίας.

ΧΑΡΤΗΣ ΠΡΟΣΑΝΑΤΟΛΙΣΜΟΥ

ΕΦΗΜΕΡΙΣ ΤΗΣ ΚΥΒΕΡΝΗΣΕΩΣ (ΤΕΥΧΟΣ ΤΕΤΑΡΤΟ)

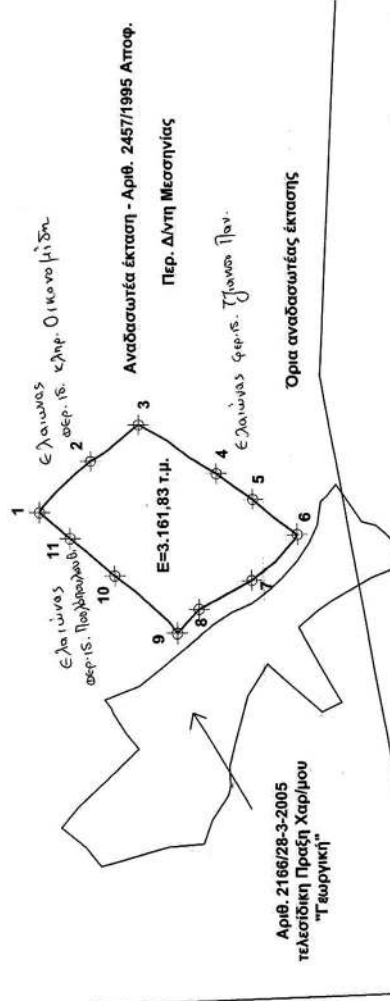
8106



ΤΟΠΟΓΡΑΦΙΚΟ ΔΙΑΓΡΑΜΜΑ ΕΚΤΑΣΗΣ ΕΜΒΛΑΔΟΥ 3.161,83 τ.μ. ΣΤΗ ΘΕΣΗ "Κοτρώνι" Τ.Κ. ΔΕΣΥΛΛΑ ΔΗΜΟΥ ΟΙΚΑΛΙΑΣ Ν. ΜΕΣΣΗΝΙΑΣ ΓΙΑ ΤΗΝ ΟΠΟΙΑ ΠΡΟΤΙΝΕΤΑΙ Η ΜΕΡΙΚΗ ΑΝΑΚΛΗΣΗ ΤΗΣ ΑΡ. 2457/28-9-1995 ΑΠΟΦΑΣΗΣ ΑΝΑΔΑΣΜΑΤΟΣ ΠΕΡ. ΔΥΤΗ ΜΕΣΣΗΝΙΑΣ (ΦΕΚ Δ', 817/19-10-1995)

Ε:1-2-3...-11-1=3.161,83 τ.μ.

Κλίμακα 1:1.500



**ΕΘΝΙΚΟ ΤΥΠΟΓΡΑΦΕΙΟ**  
 Για τεχνικούς λόγους στο σχεδιάγραμμα, από το ηλεκτρονικό αρχείο, έγινε σμίκρυνση κατά ποσοστό **58%**

ΠΙΝΑΚΑΣ ΣΥΝΤΕΤΑΓΜΕΝΩΝ

1	X=322844.3600	Y=4129366.7200
2	X=322861.9200	Y=4129349.2400
3	X=322874.9700	Y=4129332.6500
4	X=322857.1300	Y=4129306.3400
5	X=322848.1500	Y=4129293.8800
6	X=322836.2500	Y=4129278.6900
7	X=322820.9700	Y=4129294.5700
8	X=322811.3600	Y=4129312.6600
9	X=322803.3500	Y=4129320.2100
10	X=322822.9300	Y=4129341.0900
11	X=322835.6800	Y=4129356.3300



ΚΑΛΑΜΑΤΑ 5-11-2021  
 Ο ΔΑΣΑΡΧΗΣ  
 ΓΕΩΡΓΙΟΣ ΕΣΤΡΑΦΟΠΟΥΛΟΣ  
 ΔΑΣΟΛΟΓΟΣ

ΚΑΛΑΜΑΤΑ 9-9-2021  
 Ο ΔΑΣΑΡΧΗΣ  
 ΣΠΥΡΟΣ ΚΑΤΣΟΠΟΥΛΟΣ  
 ΔΑΣΟΛΟΓΟΣ

ΚΑΛΑΜΑΤΑ 9-9-2021  
 Η ΣΥΝΤΑΚΤΡΙΑ  
 ΑΝΝΑ ΣΤΡΥΜΠΟΥ  
 ΔΑΣΟΛΟΓΟΣ

Η απόφαση αυτή να δημοσιευθεί στην Εφημερίδα της Κυβερνήσεως.

Πάτρα, 13 Ιανουαρίου 2022

Ο Συντονιστής Αποκεντρωμένης Διοίκησης

ΝΙΚΟΛΑΟΣ ΠΑΠΑΘΕΟΔΩΡΟΥ

Αριθμ. 235421 π.ε.

(3)

**Άρση της υπ'αρ. 3273/22-11-2001 απόφασης κήρυξης αναδάσωσης (Δ' 1064) που αφορά έκταση 80,00 στρεμμάτων στη θέση "Άγιος Βασίλειος", Τοπικής Κοινότητας Αρφαρών, Δ.Ε. Αρφαρών, Δήμου Καλαμάτας Νομού Μεσσηνίας, λόγω πλήρους αποκατάστασης της υπάρχουσας δασικής βλάστησης.**

Ο ΣΥΝΤΟΝΙΣΤΗΣ  
ΑΠΟΚΕΝΤΡΩΜΕΝΗΣ ΔΙΟΙΚΗΣΗΣ  
ΠΕΛΟΠΟΝΝΗΣΟΥ,  
ΔΥΤΙΚΗΣ ΕΛΛΑΔΑΣ ΚΑΙ ΙΟΝΙΟΥ

Έχοντας υπόψη:

1. Τις διατάξεις των άρθρων 6 και 280 του ν. 3852/2010 «Νέα Αρχιτεκτονική της Αυτοδιοίκησης και της Αποκεντρωμένης Διοίκησης - Πρόγραμμα Καλλικράτης» (Α' 87).

2. Τις διατάξεις του π.δ. 139/2010 «Οργανισμός της Αποκεντρωμένης Διοίκησης Πελοποννήσου, Δυτικής Ελλάδας και Ιονίου» (Α' 232).

3. Τις διατάξεις του άρθρου 56 του ν. 4257/2014 «Επείγουσες ρυθμίσεις του Υπουργείου Εσωτερικών» (Α' 93).

4. Τις διατάξεις των άρθρων 28 και 28Α του ν. 4325/2015 «Εκδημοκρατισμός της Διοίκησης - Καταπολέμηση Γραφειοκρατίας και Ηλεκτρονική Διακυβέρνηση. Αποκατάσταση αδικιών και άλλες διατάξεις» (Α' 47).

5. Την υπ'αρ. 15870/15-5-2017 απόφαση του Υπουργού Εσωτερικών «Διορισμός του Νικολάου Παπαθεοδώρου του Αγγελάκη ως Συντονιστή της Αποκεντρωμένης Διοίκησης Πελοποννήσου, Δυτικής Ελλάδας και Ιονίου» (Υ.Ο.Δ.Δ. 250).

6. Τις διατάξεις της παρ. 1 του άρθρου 24 και της παρ. 3 του άρθρου 117 του Συντάγματος.

7. Τις διατάξεις των παρ. 1 και 2 του άρθρου 3, της παρ. 1 του άρθρου 38 (όπως αντικαταστάθηκε από την παρ. 1 του άρθρου 35 του ν. 4280/2014, Α' 159) της παρ. 1 του άρθρου 41 του άρθρου 44 (όπως αντικαταστάθηκε από τις παρ. 2 και 3 του άρθρου 35 του ν. 4280/2014), του ν. 998/1979 «Περί προστασίας των δασών και των δασικών εν γένει εκτάσεων της Χώρας» (Α' 289).

8. Τις διατάξεις του ν. 3861/2010 «Ενίσχυση της διαφάνειας με την υποχρεωτική ανάρτηση νόμων και πράξεων των κυβερνητικών, διοικητικών και αυτοδιοικητικών οργάνων στο διαδίκτυο «Πρόγραμμα Διαύγεια» και άλλες διατάξεις (Α' 112).

9. Τις διατάξεις του άρθρου 90 του Κώδικα νομοθεσίας για την Κυβέρνηση και τα κυβερνητικά όργανα (π.δ. 63/2005 - Α' 98), σε συνδυασμό με την παρ. 22 του άρθρου 119 του ν. 4622/2019 (Α' 133).

10. Τις διαταγές του Υπουργείου Γεωργίας, υπ' αρ.: α) 160417/1180/8-7-1980, β) 182447/3049/24-9-1980, γ) 168692/3318/5-10-1981, δ) 85144/1468/9-9-1992 ε) 60284/365/26-1-1994 και στ) οικ. 105204/2793/31-7-2002, σε συνδυασμό με την υπ' αρ. 158/1978 γνωμοδότηση του Νομικού Συμβουλίου του Κράτους.

11. Τις σχετικές εγκυκλίους διαταγές της Ειδικής Γραμματείας Δασών του Υπουργείου Περιβάλλοντος, Ενέργειας και Κλιματικής Αλλαγής, υπ' αρ.: α) 105545/534/1-9-2014 και β) 110789/1293/2-9-2014.

12. Την υπ' αρ. 117080/6353/13-11-2014 διαταγή του Υπουργείου Περιβάλλοντος, Ενέργειας και Κλιματικής Αλλαγής «Περί της διαδικασίας άρσης ή ανάκλησης αποφάσεων αναδάσωσης» (ΑΔΑ:77ΣΕ0-ΙΒ3).

13. Την υπ' αρ. 3273/22-11-2001 (Δ' 1064) απόφαση του Γενικού Γραμματέα Περιφέρειας Πελοποννήσου, με την οποία κηρύχθηκε αναδασωτέα, συνεπεία πυρκαγιάς, έκταση 80,00 στρεμμάτων στη θέση "Άγιος Βασίλειος", οικισμού Αρφαρών, Δήμου Αρφαρών, Νομού Μεσσηνίας.

14. Την υπ' αρ. 7096/13-01-2017 απόφαση της Διεύθυνσης Δασών Μεσσηνίας « Ανάρτηση των δασικών χαρτών 274 προ-Καποδιστριακών Ο.Τ.Α. των Δήμων Καλαμάτας, Πύλου-Νέστορος, Μεσσήνης, Δυτικής Μάνης, Οιχαλίας και Τριφυλίας του Ν. Μεσσηνίας (όπως ο επισυναπτόμενος πίνακας) και πρόσκληση για υποβολή αντιρρήσεων κατά του περιεχομένου τους» (ΑΔΑ:64ΞΡΟΡ1Φ- 5ΑΜ).

15. Την υπ' αρ. 317895/19-12-2017 απόφαση της Διεύθυνσης Δασών Μεσσηνίας « Θεώρηση προς μερική κύρωση των δασικών χαρτών όλων των προ- Καποδιστριακών Ο.Τ.Α. (274 ΟΤΑ) των Δήμων Καλαμάτας, Πύλου-Νέστορος, Μεσσήνης, Δυτικής Μάνης, Οιχαλίας και Τριφυλίας του Ν. Μεσσηνίας (πλην της Δημοτικής Κοινότητας Μεσσήνης του Δήμου Μεσσήνης και των Τοπικών Κοινοτήτων Αντικαλάμου, Ασπροχώματος, Θουρίας και Σπερχογείας του Δήμου Καλαμάτας) των συμβάσεων (ΕΚΧΑ Α.Ε) με κωδικό Δ4-07 και Μ1-31 (συνημμένα ο πίνακας των ΟΤΑ)» (ΑΔΑ: 6ΥΙΚΟΡ1Φ-ΗΧΘ).

16. Την υπ' αρ. 320638/21-12-2017 απόφαση «Μερική κύρωση των δασικών χαρτών όλων των προ-Καποδιστριακών Ο.Τ.Α. (274 ΟΤΑ) των Δήμων Καλαμάτας, Πύλου-Νέστορος, Μεσσήνης, Δυτικής Μάνης, Οιχαλίας και Τριφυλίας του Ν. Μεσσηνίας (πλην της Δημοτικής Κοινότητας Μεσσήνης του Δήμου Μεσσήνης και των Τοπικών Κοινοτήτων Αντικαλάμου, Ασπροχώματος, Θουρίας και Σπερχογείας του Δήμου Καλαμάτας) των συμβάσεων (ΕΚΧΑ Α.Ε) με κωδικό Δ4-07 και Μ1-31 (συνημμένα ο πίνακας των ΟΤΑ), άρθρο 17 του ν. 3889/2010» (ΑΔΑ: 7ΗΨΗΟΡ1Φ-7ΛΙ, Δ' 31).

17. Την υπ' αρ. 22089/5.2.2021 απόφαση της Διεύθυνσης Δασών Μεσσηνίας «Θεώρηση του δασικού χάρτη του συνόλου της περιοχής Ν. Μεσσηνίας» (ΑΔΑ: 6ΤΧ1ΟΡ1Φ-8ΚΥ).

18. Την υπ' αρ. 27116/12.2.2021 απόφαση της Διεύθυνσης Δασών Μεσσηνίας «Ανάρτηση δασικού χάρτη του συνόλου της περιοχής του Νομού Μεσσηνίας και πρόσκληση για υποβολή αντιρρήσεων κατά του περιεχομένου του» (ΑΔΑ: 6Ε2ΑΟΡ1Φ-41Μ).

19. Την υπό στοιχεία Δ.Υ./25-10-2021 «Πρόταση άρσης απόφασης κήρυξης αναδασωτέας έκτασης» της δασολόγου του Δασαρχείου Καλαμάτας Άννας Στριμπάκου.

20. Την υπ' αρ. 195945/5-11-2021 πρόταση του Δασαρχείου Καλαμάτας.

21. Τη σύμφωνη γνώμη της Διεύθυνσης Δασών Ν. Μεσσηνίας, αποφασίζουμε:

Αίρουμε ολικώς την υπ' αρ. 3273/22-11-2001 (Δ' 1064) απόφαση του Γενικού Γραμματέα Περιφέρειας Πελοποννήσου ως προς την έκταση των ογδόντα στρεμμάτων (80,00 στρ.), που βρίσκεται στη θέση "Άγιος Βασίλειος" Τοπικής Κοινότητας Αρφαρών, Δ.Ε. Αρφαρών, Δήμου Καλαμάτας Ν. Μεσσηνίας, όπως απεικονίζεται στο από 2-11-2001 τοπογραφικό διάγραμμα που την συνοδεύει.

Η άρση της αναδασωτέας έκτασης γίνεται, διότι πραγματοποιήθηκε η αναδάσωση της, η οποία συντελέστηκε με την επαναφορά της, καταστραφείσας λόγω πυρκαγιάς, δασικής βλάστησης στην έκταση και συντρέχουν οι προϋποθέσεις, η νομιμότητα και οι λόγοι για την πραγματοποίηση της ανάκλησης της, όπως προβλέπε-

ται και ορίζεται στις παρ. 1, 2 και 3 του άρθρου 35 του ν. 4280/2014 και με οικολογικά χαρακτηριστικά επαρκή για την υπαγωγή της στις παρ. 1 και 2 του άρθρου 3 του ν. 998/1979.

Κατά της ανωτέρω απόφασης μπορεί να ασκηθεί αίτηση ακύρωσης, ενώπιον του (οικείου) Διοικητικού Εφετείου, από κάθε φυσικό ή νομικό πρόσωπο που έχει έννομο συμφέρον, σύμφωνα με το άρθρο 46 του π.δ. 18/1989 (Α' 8).

Από την εφαρμογή των κανονιστικών διατάξεων της απόφασης αυτής δεν προκαλείται δαπάνη εις βάρος του κρατικού προϋπολογισμού σύμφωνα με το άρθρο 90 του Κώδικα νομοθεσίας για την Κυβέρνηση και τα κυβερνητικά όργανα» (π.δ. 63/2005 - Α' 98).

Η απόφαση αυτή να δημοσιευθεί στην Εφημερίδα της Κυβερνήσεως.

Πάτρα, 17 Ιανουαρίου 2022

Ο Συντονιστής

Αποκεντρωμένης Διοίκησης

ΝΙΚΟΛΑΟΣ ΠΑΠΑΘΕΟΔΩΡΟΥ