



04002721104010008



2519

# ΕΦΗΜΕΡΙΣ ΤΗΣ ΚΥΒΕΡΝΗΣΕΩΣ

## ΤΗΣ ΕΛΛΗΝΙΚΗΣ ΔΗΜΟΚΡΑΤΙΑΣ

ΤΕΥΧΟΣ ΤΕΤΑΡΤΟ

Αρ. Φύλλου 272

11 Απριλίου 2001

### ΠΕΡΙΕΧΟΜΕΝΑ

#### ΑΠΟΦΑΣΕΙΣ

- Τροποποίηση εγκεκριμένου σχεδίου πόλης της επέκτασης του Δήμου Αγίου Νικολάου στα ΟΤ 361, 362, 350, ΚΧ 352 και ΟΤ 371, 372, 373, ΚΧ 371Α .... 1
- Αλλαγή χρήσης τμήματος του υπ' αριθμ. 1519 τεμαχίου της υπέρ ΣΑΑΚ Αναπήρων διανομής του έτους 1962, αγροκτήματος Μεταλλικού Ν. Κιλκίς υπό τα στοιχεία Α.Β.Γ.Δ.Α..... 2

5. Το από 8.7.1993 ΠΔ «έγκριση πολεοδομικής μελέτης τμήματος της πολεοδομικής ενότητας του Δήμου Αγίου Νικολάου» το οποίο δημοσιεύθηκε στο ΦΕΚ 999 Δ' της 24.8.1993.

6. Τη με αρ. 110/15.6.1998 απόφαση Δημοτικού Συμβουλίου Δήμου Αγ. Νικολάου πού συμφωνεί με την έγκριση των αιτούμενων τροποποιήσεων.

7. Τη με αρ. 419/21.7.1999 απόφαση Δημοτικού Συμβουλίου Δήμου Αγ. Νικολάου πού εξέτασε τις κατατεθείσες ενστάσεις.

8. Τη γνωμοδότηση του ΣΧΟΠ Ν.Α. Λασιθίου όπως αυτή διατυπώθηκε στα πρακτικά 16 και 17 της συνεδρίασης της 17.7.2000.

9. Τη θετική γνωμοδότηση του ΣΧΟΠ Περιφέρειας Κρήτης όπως αυτή διατυπώθηκε στη 2η συνεδρίαση της 6.3.2001, θέμα 4ο.

10. Το γεγονός ότι από τις κανονιστικές διατάξεις αυτής της απόφασης δεν προκαλείται δαπάνη εις βάρος του κρατικού προϋπολογισμού και του οικείου ΟΤΑ., αποφασίζουμε:

1. Την έγκριση τροποποίησης του εγκεκριμένου ρυμοτομικού σχεδίου πόλης της επέκτασης του Δήμου Αγίου Νικολάου στα ΟΤ 361, 362, 350, ΚΧ 352 και ΟΤ 371, 372, 373, ΚΧ 371Α, όπως φαίνεται στο συνημμένο διάγραμμα.

2. Η παρούσα απόφαση να δημοσιευθεί στο ΦΕΚ μαζί με το διάγραμμα που τη συνοδεύει.

3. Η ισχύς της παρούσας αρχίζει από την δημοσίευση της στο ΦΕΚ.

#### ΑΠΟΦΑΣΕΙΣ

Αριθ. 430/443 (1)

Τροποποίηση εγκεκριμένου σχεδίου πόλης της επέκτασης του Δήμου Αγίου Νικολάου στα ΟΤ 361, 362, 350, ΚΧ 352 και ΟΤ 371, 372, 373, ΚΧ 371Α.

Ο ΓΕΝΙΚΟΣ ΓΡΑΜΜΑΤΕΑΣ ΠΕΡΙΦΕΡΕΙΑΣ ΚΡΗΤΗΣ

Έχοντας υπόψη:

1. Τις διατάξεις του από 17.7.23 Ν. Δ. «περί σχεδίων πόλεων κλπ» (ΦΕΚ 228/Α'/23).

2. Το Ν. 1337/83 (ΦΕΚ 33 Α') όπως τροποποιήθηκε και ισχύει.

3. Το Ν. 2503/97 «Διοίκηση, οργάνωση, στελέχωση της Περιφέρειας» (ΦΕΚ 107 Α'/30.5.1997).

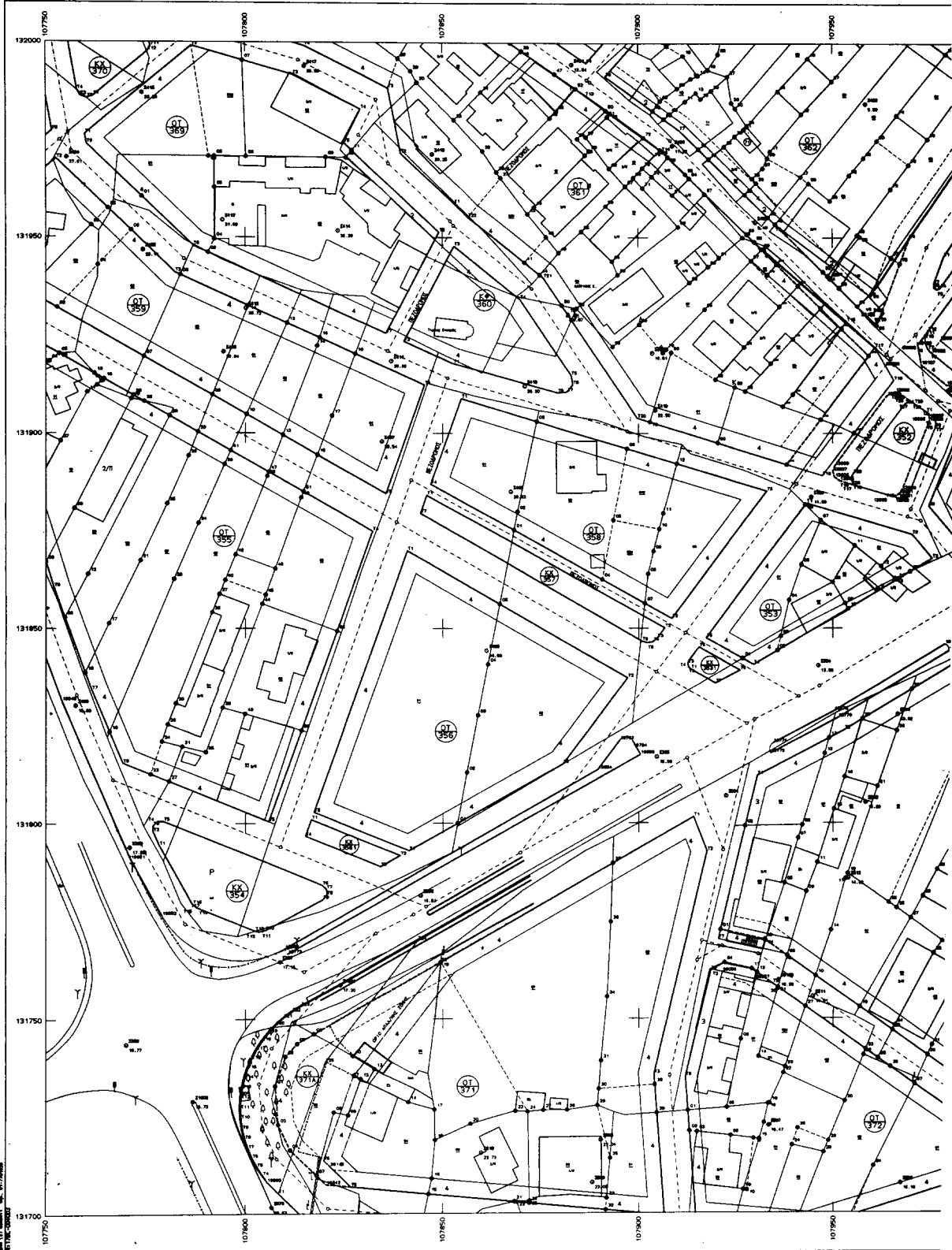
4. Το Ν. 2831/2000 (ΦΕΚ 140 Α') άρθρο 29.

Ηράκλειο, 20 Μαρτίου 2001

Ο Γενικός Γραμματέας  
ΑΘ. ΚΑΡΟΥΝΤΖΟΣ

ΝΟΜΑΡΧΙΑ ΛΑΣΙΘΙΟΥ  
Δ/ΝΣΗ ΠΟΛΕΟΔΟΜΙΑΣ

ΠΟΛΕΟΔΟΜΙΚΗ ΜΕΛΕΤΗ ΣΧ. Π

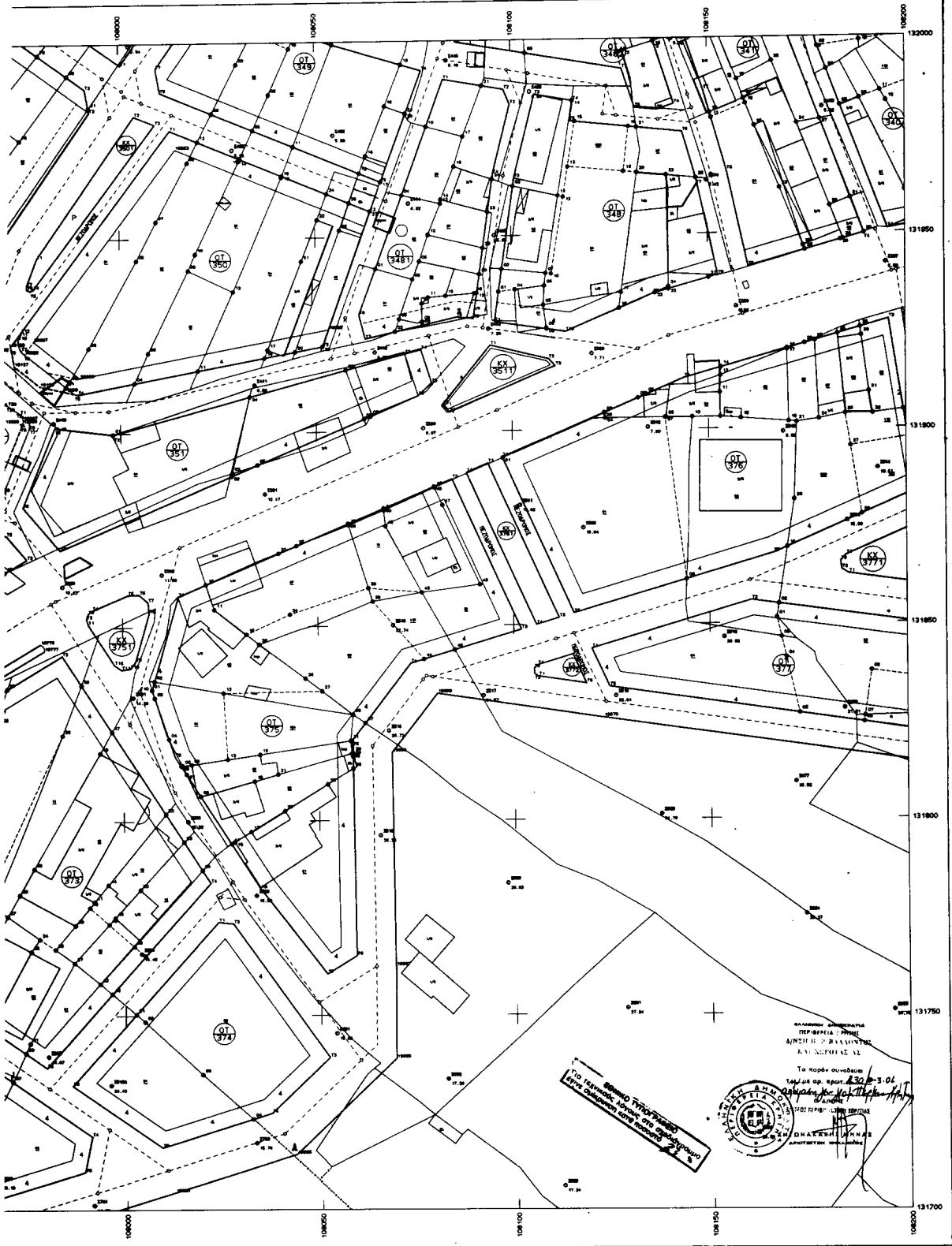


ΕΛΛΗΝΙΚΟ ΔΑΤΥΜ Ζώνη : Α.Α.  
 Εγκρίσει ο Περιφερειακή προβολή 3<sup>η</sup>  
 Κεντρικός μεσημβρινός  $\lambda=23^\circ$  από Αθήνα  
 Ο περιμετρικός τετραγωνισμός του διαγράμματος  
 είναι της προβολής ΜΑΤΤ του κέντρου φύλλου  
 με  $\varphi=35^\circ 15'$  και  $\lambda=17^\circ 45'$  από Αθήνα



ΠΟΛΗΣ ΑΓΙΟΥ ΝΙΚΟΛΑΟΥ

ΑΔ 10.10  
05/ 30.39



ΚΑΙΜΑΚΑ 1:500

ΝΟΜΟΣ	47	ΑΞΙΟΙΟΥ
ΔΗΜΟΣ ή ΚΟΙΝΟΤΗΤΑ	01	ΑΓΙΟΣ ΝΙΚΟΛΑΟΣ
Μέθοδος σύνταξης	Τοπογραφική σταθμεία	ΕΜΠΕΙΑ
Υπόμ. Μέσης Τελεμ. σταθμ.	Καταστασιακή σταθμεία	ΕΜΠΕΙΑ
Υπόμ. Μέσης Κτημ. σταθμ.	1980	0 Ηλεκτρονική
	1982	ΝΙΚΟΣ ΒΑΓΓΕΛΑΚΗΣ

ΣΧΕΔΙΟ  
13

Αριθ. 2655

(2)

Αλλαγή χρήσης τμήματος του υπ' αριθμ. 1519 τεμαχίου της υπέρ ΣΑΑΚ Αναπήρων διανομής του έτους 1962, αγροκτήματος Μεταλλικού Ν. Κιλκίς υπό τα στοιχεία Α.Β.Γ.Δ.Α.

## Ο ΝΟΜΑΡΧΗΣ ΚΙΛΚΙΣ

Έχοντας υπόψη:

1. Την παρ. 1 του άρθρου 3 του Ν. 1512/85 «Περί αλλαγής χρήσεως - εκποιήσεων δημοσίων, δημοτικών ή Κοινοτικών εκτάσεων».

2. Την τήρηση των προϋποθέσεων, όπως αυτές εκφράζονται στα υπ' αριθ. κάτωθι έγγραφα:

α) Την υπ' αρ. 151/2000 απόφαση του Δημοτικού Συμβουλίου Κιλκίς.

β) Τα υπ' αρ. 821/2000 & 2332/2000 έγγραφα του Δασαρχείου Κιλκίς.

γ.) Το υπ' αρ. 1151/27.3.2000 έγγραφο της Δ/σης Υγείας - Πρόνοιας Κιλκίς.

δ) Το υπ' αρ. 1811/5.7.2000 έγγραφο της Δ/σης Πολεοδομίας Κιλκίς.

ε) Το υπ' αρ ΤΒΚΙ Φ 14.1.7/214/2000 έγγραφο του Τμήμ. Βιομηχανίας Κιλκίς.

στ) Το υπ' αρ. Φ. 10.2/1534/14.3.2000 έγγραφο του ΕΟΤ Θεσ/νίκης.

ζ) Το υπ' αρ. 2046/2000 έγγραφο της ΙΣΤ Έφορείας Προϊστορικών και Κλασικών Αρχαιοτήτων.

η) Το υπ' αρ. 1713/21.8.2000 έγγραφο (βεβαίωση) του άρθρου 26 του Ν. 1892/90.

θ) Το υπ' αρ. Δ/ 1854/12.7.2000 έγγραφο της Δ/σης Γεωργίας.

3. Το τοπογραφικό διάγραμμα που συνέταξε Αγρ. - Τοπογράφος Μηχανικός Βαφειάδης Αθανάσιος.

4. Το γεγονός ότι η παρούσα δεν απαλλάσσει τον ενδιαφερόμενο από την προσκόμιση άλλων εγκρίσεων για την έκδοση οικοδομικής αδείας.

5. Τις διατάξεις του αρθρ. 3 του Ν. 2218/94 και του αρθρ. 5 του Ν. 2240/94.

6. Την υπ' αριθμ 326/95 Διαπιστωτική Πράξη του Νομάρχη Κιλκίς.

7. Την υπ' αριθμ 995/00/18.4.1999 Απόφαση Νομάρχη Κιλκίς περί «Έγκρισης Περιβαλλοντικών Όρων της Βιοτεχνίας επεξεργασίας μαρμάρων του Φωτιάδη Αντωνίου, αποφασίζουμε:

1. Την αλλαγή χρήσης του αγροτεμαχίου, με στοιχεία Α.Β.Γ.Δ.Α. (τμήμα του 1519 τεμαχίου της υπέρ ΣΑΑΚ Αναπήρων διανομής έτους 1962 αγροκτήματος Μεταλλικού από χέρσο κοινόχρηστο σε γη με χρήση βιοτεχνική για εγκατάσταση βιοτεχνίας επεξεργασίας μαρμάρων, (όπως φαίνεται στο συνημμένο τοπογραφικό διάγραμμα).

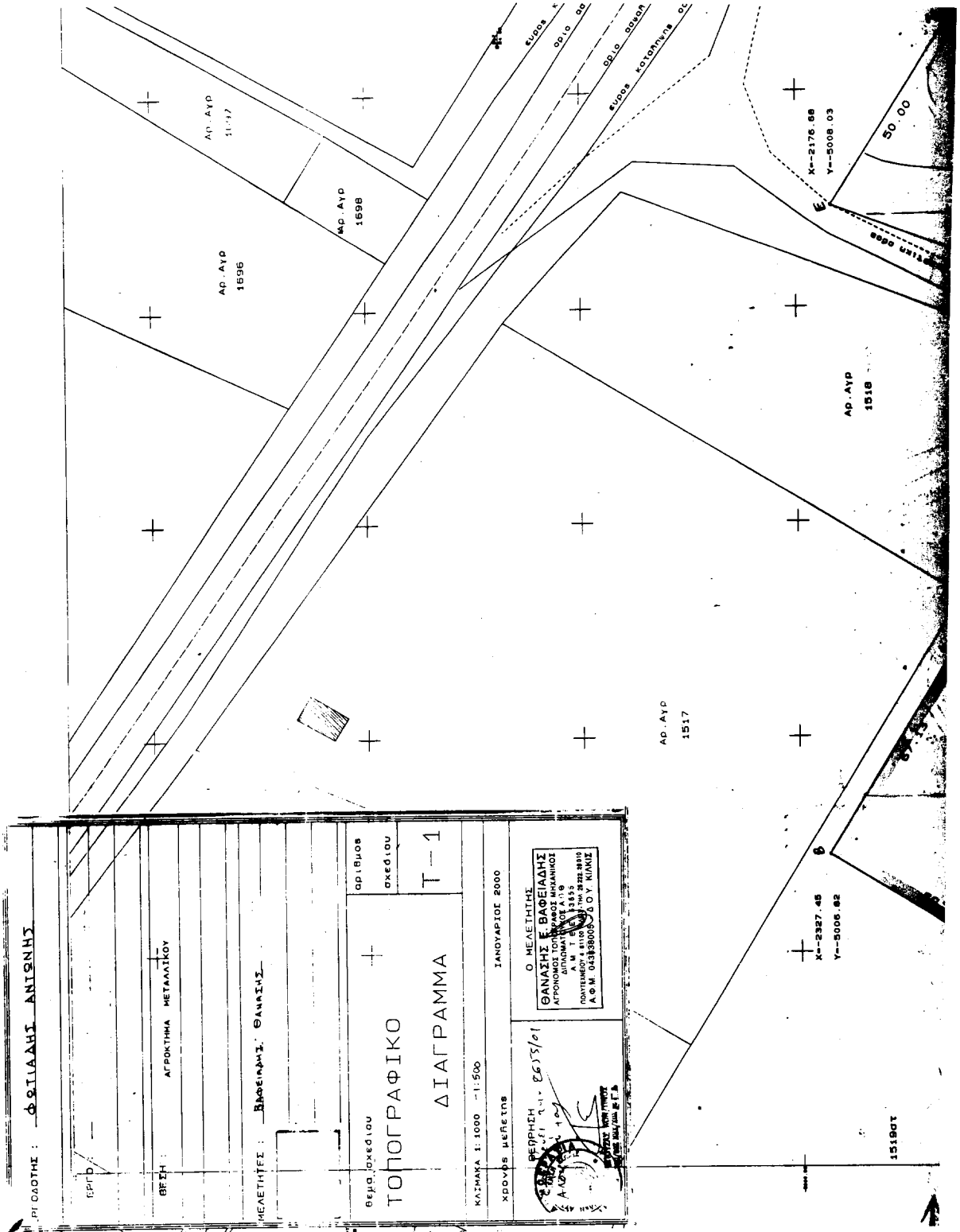
2. Από το κανονιστικού χαρακτήρα σκέλος της παρούσας απόφασης (κατά την Ε: 550/92) δεν βαρύνεται ο κρατικός προϋπολογισμός, ούτε ο προϋπολογισμός του οικείου Ο.Τ.Α.

Η παρούσα απόφαση να δημοσιευθεί στην Εφημερίδα της Κυβερνήσεως.

Κιλκίς, 19 Οκτωβρίου 2000

Ο Νομάρχης  
Θ. ΠΑΡΑΣΤΑΤΙΔΗΣ

W



ΠΡΟΣΩΠΟΙ : ΦΩΤΙΑΔΗΣ ΑΝΤΩΝΗΣ

ΒΡΕΣΗ : ΑΓΡΟΤΙΚΑ ΜΕΤΑΛΛΕΙΟΥ

ΜΕΛΕΤΗΤΗΣ : ΒΑΦΕΙΛΑΔΗΣ ΘΑΝΑΣΗΣ

Τοπογραφικό  
ΔΙΑΓΡΑΜΜΑ  
Τ-1

ΚΑΙΣΜΑΚΑ 1:1000 - 1:500  
ΧΡΟΝΟΣ ΜΕΛΕΤΗΣ  
ΙΑΝΟΥΑΡΙΟΣ 2000

Ο ΜΕΛΕΤΗΤΗΣ  
ΘΑΝΑΣΗΣ Ε. ΒΑΦΕΙΛΑΔΗΣ  
ΑΓΡΟΝΟΜΟΣ ΤΟΠΟΓΡΑΦΟΣ ΜΗΧΑΝΙΚΟΣ  
ΔΙΠΛΩΜΑΤΟΣ Α.Π.Θ.  
Α.Μ.Τ.Ε.Κ. 13832  
ΚΑΤΑΝΤΕΛΕΥΣΗ Α.Π.Θ. 1989  
Α.Φ.Μ. 04389003 Τ.Ο.Υ. ΚΙΛΙΚΙΑΣ

ΒΕΡΟΛΙΝΗ  
11.04.2000  
Ε. ΒΑΦΕΙΛΑΔΗΣ  
Α.Μ.Τ.Ε.Κ. 13832  
ΚΑΤΑΝΤΕΛΕΥΣΗ Α.Π.Θ. 1989  
Α.Φ.Μ. 04389003 Τ.Ο.Υ. ΚΙΛΙΚΙΑΣ

Αρ. ΑΥΡ 1518  
X=2327.45  
Y=5006.82

Αρ. ΑΥΡ 1517  
X=2176.88  
Y=5008.03

151901



W

