



# ΕΦΗΜΕΡΙΔΑ ΤΗΣ ΚΥΒΕΡΝΗΣΕΩΣ ΤΗΣ ΕΛΛΗΝΙΚΗΣ ΔΗΜΟΚΡΑΤΙΑΣ

9 Απριλίου 2026

ΤΕΥΧΟΣ ΤΕΤΑΡΤΟ

Αρ. Φύλλου 271

## ΠΕΡΙΕΧΟΜΕΝΑ

### ΑΠΟΦΑΣΕΙΣ

- |   |  |      |
|---|--|------|
| 1 | Μερική ανάκληση της υπ' αρ. 2240/4-9-2000 απόφασης του Γενικού Γραμματέα Περιφέρειας Θεσσαλίας «Κήρυξη αναδασωτέας έκτασης 13.900 στρεμμάτων στην περιφέρεια των Δ.Δ Συκής, Ξινόβρυσης, Αργαλαστής, Μετοχίου, Λαύκου και Προμυρίου των Δήμων Αφετών, Αργαλαστής και Σηπιάδος Ν. Μαγνησίας.» (Δ' 622), ως προς την έκταση συνολικού εμβαδού 10.511,041 τ.μ στη θέση «Ασπρομάτη», ΤΚ Προμυρίου, Δήμου Νοτίου Πηλίου, Π.Ε Μαγνησίας και Σποράδων. | 3287 |
| 2 | Ανάκληση της υπ' αρ. 207325/12-11-2021 (Δ' 893) απόφασης του Συντονιστή της Αποκεντρωμένης Διοίκησης Πελοποννήσου Δυτικής Ελλάδας και Ιονίου που αφορά την κήρυξη έκτασης ως αναδασωτέας, στη θέση «Βουνό» Τ.Κ. Ασπρογερακάτων του Δήμου Λευκάδας της Π.Ε. Λευκάδας.   | 3292 |

### ΑΠΟΦΑΣΕΙΣ

Αριθμ. 114658

(1)

Μερική ανάκληση της υπ' αρ. 2240/4-9-2000 απόφασης του Γενικού Γραμματέα Περιφέρειας Θεσσαλίας «Κήρυξη αναδασωτέας έκτασης 13.900 στρεμμάτων στην περιφέρεια των Δ.Δ Συκής, Ξινόβρυσης, Αργαλαστής, Μετοχίου, Λαύκου και Προμυρίου των Δήμων Αφετών, Αργαλαστής και Σηπιάδος Ν. Μαγνησίας.» (Δ' 622), ως προς την έκταση συνολικού εμβαδού 10.511,041 τ.μ στη θέση «Ασπρομάτη», ΤΚ Προμυρίου, Δήμου Νοτίου Πηλίου, Π.Ε Μαγνησίας και Σποράδων.

Ο ΓΕΝΙΚΟΣ ΓΡΑΜΜΑΤΕΑΣ ΔΑΣΩΝ ΤΟΥ ΥΠΟΥΡΓΕΙΟΥ ΠΕΡΙΒΑΛΛΟΝΤΟΣ ΚΑΙ ΕΝΕΡΓΕΙΑΣ

Έχοντας υπόψη:

1. Την παρ. 1 του άρθρου 24 και την παρ. 3 του άρθρου 117 του Συντάγματος.
2. Το άρθρο 44 του ν. 998/1979 «Περί προστασίας των δασών και των δασικών εν γένει εκτάσεων της Χώρας», (Α' 289).
3. Την παρ. 9 του άρθρου 17 του ν. 3889/2010 «Χρηματοδότηση Περιβαλλοντικών Παρεμβάσεων, Πράσινο Ταμείο, Κύρωση Δασικών Χαρτών και άλλες διατάξεις», (Α' 182) η οποία προστέθηκε με την παρ. 3 του άρθρου δεύτερου του ν.4462/2017 (Α' 39).
4. Τον ν. 4727/2020 «Ψηφιακή Διακυβέρνηση (Ενσωμάτωση στην Ελληνική Νομοθεσία της Οδηγίας (ΕΕ) 2016/2102 και της Οδηγίας (ΕΕ) 2019/1024) - Ηλεκτρονικές Επικοινωνίες (Ενσωμάτωση στο Ελληνικό Δίκαιο της Οδηγίας (ΕΕ) 2018/1972) και άλλες διατάξεις» (Α' 184).
5. Την από 13.8.2021 Πράξη Νομοθετικού Περιεχομένου «Έκτακτα μέτρα για την αποτελεσματική προστασία και την ταχεία αποκατάσταση του φυσικού περιβάλλοντος, την άμεση στήριξη των πληγέντων από τις πυρκαγιές του Ιουλίου/Αυγούστου 2021 και συναφείς διατάξεις» (Α' 143), η οποία κυρώθηκε με το άρθρο 2 του ν. 4824/2021 (Α' 156).



6. Τα άρθρα 47 έως 55 του ν. 4915/2022 «Εθνικό Στρατηγικό Σχέδιο Καταπολέμησης της Διαφθοράς, διατάξεις για θέματα ανθρώπινου δυναμικού και Οργανισμών Τοπικής Αυτοδιοίκησης, νομοθετικό πλαίσιο εκπαίδευσης των σπουδαστών/σπουδαστριών της Εθνικής Σχολής Δημόσιας Διοίκησης και Αυτοδιοίκησης για την ένταξη στον κλάδο Π.Ε. Επιτελικών Στελεχών, διατάξεις για την ολοκλήρωση της μεταφοράς των δασικών υπηρεσιών στο Υπουργείο Περιβάλλοντος και Ενέργειας, διατάξεις για την εφαρμογή του Εθνικού Σχεδίου Ανάκαμψης και Ανθεκτικότητας «Ελλάδα 2.0», Εθνική Σύνταξη Ομογενών και άλλες επείγουσες διατάξεις» (Α' 63).

7. Το π.δ. 6/2022 «Σύσταση και μετονομασία Γενικών Γραμματειών, σύσταση Ειδικής Γραμματείας, μεταφορά υπηρεσιών και αρμοδιοτήτων» (Α' 17).

8. Το π.δ. 132/2017 «Οργανισμός Υπουργείου Περιβάλλοντος και Ενέργειας (Υ.Π.ΕΝ.)» (Α' 160), όπως τροποποιήθηκε με το π.δ. 29/2022 (Α' 77).

9. Την υπό στοιχεία ΥΠΕΝ/ΥΠΡΓ/79859/5910/25-7-2023 κοινή απόφαση του Πρωθυπουργού και του Υπουργού Περιβάλλοντος και Ενέργειας «Διορισμός Γενικού Γραμματέα Δασών του Υπουργείου Περιβάλλοντος και Ενέργειας» (Υ.Ο.Δ.Δ. 745).

10. Την υπό στοιχεία ΥΠΕΝ/ΔΔΥ/48478/3594/16.05.2022 κοινή υπουργική απόφαση «Καθορισμός των διοικητικών λεπτομερειών μεταφοράς των δασικών υπηρεσιών, του αντίστοιχου προσωπικού και λοιπών θεμάτων της παρ. 5 του άρθρου τρίτου της από 13.8.2021 Πράξης Νομοθετικού Περιεχομένου (Α' 143), η οποία κυρώθηκε με το άρθρο 2 του ν. 4824/2021 (Α' 156)» (Β' 2415).

11. Την υπό στοιχεία ΥΠΕΝ/ΔΔΥ/62511/4542/17-6-2022 απόφαση του Υπουργού Περιβάλλοντος και Ενέργειας «Διαπιστωτική πράξη κατάταξης και τοποθέτησης του προσωπικού των Περιφερειακών Δασικών Υπηρεσιών του Υπουργείου Περιβάλλοντος και Ενέργειας» (Β' 3145).

12. Την υπ' αρ. 70401/5167/6-7-2022 απόφαση του Υπουργού Περιβάλλοντος και Ενέργειας «Τοποθέτηση Προϊσταμένων σε θέσεις ευθύνης επιπέδου Γενικής Διεύθυνσης στις Επιθεωρήσεις Εφαρμογής Δασικής Πολιτικής του Υπουργείου Περιβάλλοντος και Ενέργειας» (ΑΔΑ: Ω8ΔΡ4653Π8-7ΨΡ).

13. Την υπό στοιχεία ΥΠΕΝ/ΔΝΕΠ/83988/2740/25-8-2022 κοινή απόφαση του Υπουργού και του Υφυπουργού Περιβάλλοντος και Ενέργειας και του Γενικού Γραμματέα Δασών του Υπουργείου Περιβάλλοντος και Ενέργειας «Εξουσιοδότηση υπογραφής "Με εντολή Υπουργού" του Υπουργού Περιβάλλοντος και Ενέργειας, "Με εντολή Υφυπουργού" του Υφυπουργού Περιβάλλοντος και Ενέργειας και με "Με εντολή Γενικού Γραμματέα Δασών" του Γενικού Γραμματέα Δασών του Υπουργείου Περιβάλλοντος και Ενέργειας, κατά λόγο αρμοδιότητας, στον Προϊστάμενο της Γενικής Διεύθυνσης Δασών και Δασικού Περιβάλλοντος της Γενικής Γραμματείας Δασών του Υ.Π.ΕΝ., στους Προϊσταμένους των Επιθεωρήσεων Εφαρμογής Δασικής Πολιτικής και στους Προϊσταμένους των Διευθύνσεων, Δασαρχείων και Τμημάτων που υπάγονται σε αυτές» (Β' 4528).

14. Την υπ' αρ. 153373/441/22-02-2017 εγκύκλιο του Υπουργείου Περιβάλλοντος και Ενέργειας «Περιοχές κηρυγμένων αναδασωτέων εκτάσεων στους αναρτημένους δασικούς χάρτες» (ΑΔΑ: 61ΤΗ4653Π8-Ω7Θ).

15. Την υπό στοιχεία ΥΠΕΝ/ΔΠΔ/95099/5160/12-10-2021 εγκύκλιο διαταγή της Γενικής Διεύθυνσης Δασών και Δασικού Περιβάλλοντος του Υπουργείου Περιβάλλοντος και Ενέργειας «Περί ανάκλησης αποφάσεων αναδασωτέων, εκτάσεων μη υπαγομένων στις προστατευτικές διατάξεις της δασικής νομοθεσίας, λόγω συμπερίληψής τους στους δασικούς χάρτες ως τμήματα ευρύτερης αναδασωτέας» (ΑΔΑ: ΨΠΨ4653Π8-50Χ).

16. Το περιεχόμενο του δασικού χάρτη του συνόλου της Περιφερειακής Ενότητας Μαγνησίας και Σποράδων, που αναρτήθηκε με την υπ' αρ. 38126/26-2-2021 (ΑΔΑ: ΩΦ5ΖΟΡ10-ΙΞΑ) απόφαση της Διεύθυνσης Δασών Μαγνησίας, στον οποίο η έκταση που αναφέρεται στο θέμα εμφανίζεται ως ΑΑ/ΑΝ.

17. Την υπ' αρ. 2240/4-9-2000 απόφαση του Γενικού Γραμματέα Περιφέρειας Θεσσαλίας «Κήρυξη αναδασωτέας έκτασης 13.900 στρεμμάτων στην περιφέρεια των Δ.Δ. Συκής, Ξινόβρυσης, Αργαλαστής, Μετοχίου, Λαύκου και Προμυρίου των Δήμων Αφετών, Αργαλαστής και Σηπιάδος Ν. Μαγνησίας» (Δ' 622).

18. Την υπ' αρ. 498356/6-11-2025 θετική εισήγηση του Δασαρχείου Βόλου, μετά της συνημμένης αλληλογραφίας, για τη μερική ανάκληση της υπ' αρ. 2240/4-9-2000 απόφασης του Γενικού Γραμματέα Περιφέρειας Θεσσαλίας για την έκταση συνολικού εμβαδού 10.511,041 τ.μ. στη θέση «Ασπρομάτη», ΤΚ Προμυρίου, Δήμου Νοτίου Πηλίου, Περιφερειακής Ενότητας Μαγνησίας και Σποράδων, επειδή τα τμήματα 1,2 και 3 της εν λόγω έκτασης συνολικού εμβαδού 10.511,041 τ.μ. εμφανίζουν διαχρονικά και κατά τον κρίσιμο χρόνο της πυρκαγιάς μη δασική μορφή και στον Αναρτημένο Δασικό Χάρτη εμφανίζονται με τον κωδικό ΑΑ/ΑΝ.

19. Το υπ' αρ. 526429/20-11-2025 έγγραφο της Δ/νσης Δασών Μαγνησίας, με το οποίο εκφράζεται η σύμφωνη γνώμη της, αποφασίζουμε:

Ανακαλούμε μερικώς, λόγω πλάνης περί τα πραγματικά δεδομένα, την υπ' αρ. 2240/4-9-2000 απόφαση του Γενικού Γραμματέα Περιφέρειας Θεσσαλίας «Κήρυξη αναδασωτέας έκτασης 13.900 στρεμμάτων στην περιφέρεια των Δ.Δ. Συκής, Ξινόβρυσης, Αργαλαστής, Μετοχίου, Λαύκου και Προμυρίου των Δήμων Αφετών,



Αργαλαστής και Σηπιάδος Ν. Μαγνησίας» (Δ' 622), για την έκταση συνολικού εμβαδού 10.511,041 τ.μ. στη θέση «Ασπρομάτη», ΤΚ Προμυρίου, Δήμου Νοτίου Πηλίου, ΠΕ Μαγνησίας και Σποράδων, επειδή τα τμήματα 1,2 και 3 συνολικού εμβαδού 10.511,041 τ.μ. εμφανίζουν διαχρονικά και κατά τον κρίσιμο χρόνο της πυρκαγιάς μη δασική μορφή και στον αναρτημένο Δασικό Χάρτη του συνόλου της Περιφερειακής Ενότητας Μαγνησίας και Σποράδων, εμφανίζονται με τον κωδικό ΑΑ/ΑΝ.

Η παραπάνω έκταση, απεικονίζεται στο συνημμένο από 06/11/2025 τοπογραφικό διάγραμμα, κλίμακας 1:5.000, το οποίο αποτελεί αναπόσπαστο μέρος της παρούσας και προσδιορίζεται επακριβώς από τις αντίστοιχες συντεταγμένες στο σύστημα ΕΓΣΑ '87.

Κατά τα λοιπά παραμένει σε ισχύ η υπ' αρ. 2240/4-9-2000 απόφαση του Γενικού Γραμματέα Περιφέρειας Θεσσαλίας.

Από τις διατάξεις της απόφασης αυτής δεν προκαλείται δαπάνη σε βάρος του κρατικού προϋπολογισμού. Η ισχύς της παρούσας αρχίζει από της δημοσίευσής της στην Εφημερίδα της Κυβερνήσεως.



Ανήκει στην αριθ. 114658/1-4-2026  
Απόφαση του Γενικού Γραμματέα Δασών του  
Υπουργείου Περιβάλλοντος και Ενέργειας

A/A	X	Y
1	436749,425	4338929,415
1	436733,285	4338904,364
1	436714,500	4338912,301
1	436704,974	4338900,660
1	436662,906	4338919,974
1	436661,318	4338934,791
1	436670,579	4338954,370
1	436667,668	4338964,689
1	436685,660	4339005,699
1	436710,795	4339009,403
1	436718,997	4339018,664
1	436719,586	4339018,366
1	436721,488	4339017,403
1	436740,429	4339007,816
1	436739,635	4338982,681
1	436759,743	4338967,335
1	436749,954	4338951,460
1	436755,796	4338946,326
1	436749,693	4338931,773
1	436749,425	4338929,415

A/A	X	Y
3	436741,472	4338751,832
3	436727,729	4338751,699
3	436729,581	4338779,745
3	436721,114	4338791,651
3	436722,702	4338808,320
3	436729,052	4338815,199
3	436739,852	4338810,431
3	436741,226	4338758,206
3	436741,472	4338751,832

A/A	X	Y
2	436414,873	4338985,555
2	436425,886	4338984,355
2	436426,374	4338996,104
2	436437,370	4338988,755
2	436434,258	4338976,309
2	436432,078	4338967,588
2	436420,557	4338945,633
2	436399,957	4338942,815
2	436388,050	4338944,403
2	436394,136	4338974,036
2	436384,611	4338984,620
2	436404,984	4338996,526
2	436414,873	4338985,555



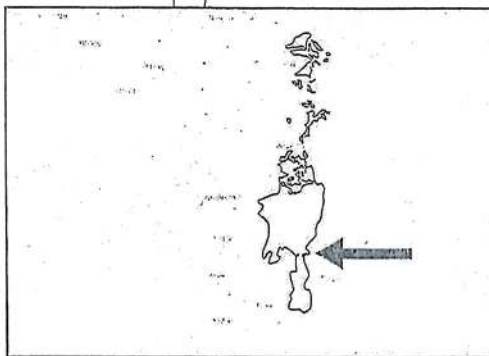
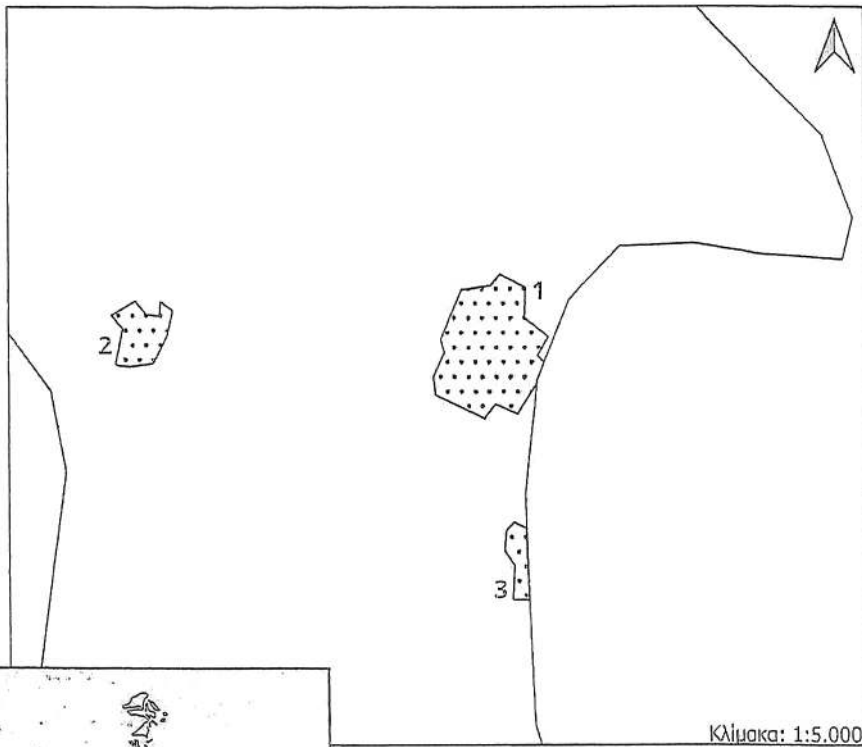
**ΕΘΝΙΚΟ ΤΥΠΟΓΡΑΦΕΙΟ**  
Για τεχνικούς λόγους στο σχεδιάγραμμα, από το ηλεκτρονικό αρχείο, έγινε σμίκρυνση κατά ποσοστό **88%**

ΕΛΛΗΝΙΚΗ ΔΗΜΟΚΡΑΤΙΑ  
ΥΠΟΥΡΓΕΙΟ ΠΕΡΙΒΑΛΛΟΝΤΟΣ & ΕΝΕΡΓΕΙΑΣ  
ΕΠΙΘΕΩΡΗΣΗ ΕΦΑΡΜΟΓΗΣ ΔΑΣΙΚΗΣ ΠΟΛΙΤΙΚΗΣ  
ΘΕΣΣΑΛΙΑΣ - ΣΤΕΡΕΑΣ ΕΛΛΑΔΑΣ  
ΔΑΣΑΡΧΕΙΟ ΒΟΛΟΥ  
ΔΗΜΟΣ: Νοτίου Πηλίου  
Τοπική Κοινότητα: Προμυρίου  
Θέση: Ασπρομάτη  
Συνολικό εμβαδό: 10.511,041 τ.μ.

Ανήκει στην αριθμ. 114658/1-4-2026.....  
Απόφαση του Γενικού Γραμματέα Δασών  
του Υπουργείου Περιβάλλοντος και Ενέργειας

ΝΙΚΟΛΑΟΣ ΠΟΛΙΤΗΣ  
01/04/2026 10:35

Α/Α	ΕΜΒΑΔΟ (τ.μ.)
1	7759,908
2	1850,177
3	900,956



### Υπόμνημα

- ΑΑ-ΑΝ
- ΠΕΡΙΓΡΑΜΜΑ ΕΚΤΑΣΕΩΣ 13.900 ΣΤΡ. ΠΟΥ ΚΗΡΥΧΘΗΚΕ ΑΝΑΔΑΣΩΤΕΑ ΜΕ ΤΗΝ ΑΡΙΘ. 2240/4-9-2000 ΑΠΟΦΑΣΗ

OSM Standard

Βόλος, 6 / 11 / 2025  
Η Συντάκτρια

Χριστοδουλοπούλου Ελευθερία  
Δασολόγος

Βόλος, 6 / 11 / 2025  
Ο/Η Δασάρχης Βόλου  
κ.α.α.

Παρναβέλο Χρυσάνθη  
Δασολόγος



Λάρισα, 1 / 4 / 2026  
Με Εντολή Γενικού Γραμματέα Δασών  
Η/Προϊσταμένη της  
Επιθεώρησης Εφαρμογής Δασικής  
Πολιτικής  
Θεσσαλίας - Στερεάς Ελλάδας



Ζωή Φτίκα  
Δασολόγος



Η απόφαση αυτή να δημοσιευθεί στην Εφημερίδα της Κυβερνήσεως.

Με εντολή Γενικού Γραμματέα Δασών  
Η Προϊσταμένη Επιθεώρησης Εφαρμογής  
Δασικής Πολιτικής Θεσσαλίας - Στερεάς Ελλάδας  
ΖΩΗ ΦΤΙΚΑ

Αριθμ. 113462

(2)

**Ανάκληση της υπ' αρ. 207325/12-11-2021 (Δ' 893) απόφασης του Συντονιστή της Αποκεντρωμένης Διοίκησης Πελοποννήσου Δυτικής Ελλάδας και Ιονίου που αφορά την κήρυξη έκτασης ως αναδασωτέας, στη θέση «Βουνό» Τ.Κ. Ασπρογερακάτων του Δήμου Λευκάδας της Π.Ε. Λευκάδας.**

Ο ΓΕΝΙΚΟΣ ΓΡΑΜΜΑΤΕΑΣ ΔΑΣΩΝ ΤΟΥ ΥΠΟΥΡΓΕΙΟΥ ΠΕΡΙΒΑΛΛΟΝΤΟΣ ΚΑΙ ΕΝΕΡΓΕΙΑΣ

Έχοντας υπόψη:

1. Το άρθρο 117 παρ. 3 του Συντάγματος της Χώρας.
2. Τον ν. 998/1979 και ειδικότερα του άρθρου 44 παρ. 4 όπως τροποποιήθηκε με το άρθρο 35 του ν. 4280/2014 και παρ 5 όπως προστέθηκε με το άρθρο 74 του ν. 4986/2022 (Α' 204).
3. Το κεφάλαιο Γ' «Ρυθμίσεις Δασικής Νομοθεσίας» του ν. 4280/2014 «Περιβαλλοντική αναβάθμιση και ιδιωτική πολεοδόμηση - Βιώσιμη ανάπτυξη οικισμών Ρυθμίσεις δασικής νομοθεσίας και άλλες διατάξεις» (Α' 159).
4. Τις διαταγές του Υπουργείου Γεωργίας: 160417/1180/8-7-80 και 90437/2151/2-6-2006.
5. Το υπό στοιχεία Γ39682/28-04-2015 έγγραφο του Εθνικού Τυπογραφείου για «Υποχρεωτική αποστολή εγγράφων για δημοσίευση στο Φύλλο της Εφημερίδας της Κυβέρνησης με χρήση τεχνολογιών πληροφορικής και επικοινωνιών και προηγμένης ηλεκτρονικής υπογραφής».
6. Τον ν. 3861/2010 «Ενίσχυση της διαφάνειας με την υποχρεωτική ανάρτηση νόμων και πράξεων των κυβερνητικών, διοικητικών και αυτοδιοικητικών οργάνων στο διαδίκτυο "Πρόγραμμα Διαύγεια" και άλλες διατάξεις».
7. Την από 13-8-2021 Πράξη Νομοθετικού Περιεχομένου (Α' 143) «Έκτακτα μέτρα για την αποτελεσματική προστασία και την ταχεία αποκατάσταση του φυσικού περιβάλλοντος, την άμεση στήριξη των πληγέντων από τις πυρκαγιές του Ιουλίου/Αυγούστου 2021 και συναφείς διατάξεις», η οποία κυρώθηκε και έχει ισχύ νόμου από τη δημοσίευση της στην Εφημερίδα της Κυβερνήσεως, με τον ν. 4824/2021 (Α' 156).
8. Την υπό στοιχεία ΥΠΕΝ/ΔΔΥ/48478/3594/16-05-2022 κοινή υπουργική απόφαση «Καθορισμός των διοικητικών λεπτομερειών μεταφοράς των δασικών υπηρεσιών, του αντίστοιχου προσωπικού και λοιπών θεμάτων της παρ. 5 του άρθρου τρίτου της από 13-8-2021 Πράξης Νομοθετικού Περιεχομένου (Α' 143), η οποία κυρώθηκε με το άρθρο 2 του ν. 4824/2021 (Α' 156)» (Β' 2415).
9. Τα άρθρα 47 έως 55 του ν. 4915/2022 (Α' 63).
10. Το π.δ. 29/2022 «Τροποποίηση του π.δ. 132/2017 «Οργανισμός Υπουργείου Περιβάλλοντος και Ενέργειας (Υ.Π.ΕΝ.)» (Α' 77).
11. Την υπό στοιχεία ΥΠΕΝ/ΔΟΙΚΔ/48691/2883/16-05-2022 απόφαση του Υπηρεσιακού Γραμματέα του ΥΠΕΝ «Ορισμός των Προϊσταμένων των Επιθεωρήσεων Εφαρμογής Δασικής Πολιτικής (ΕΕΔΠ) της Γενικής Γραμματείας Δασών του Υπουργείου Περιβάλλοντος και Ενέργειας, ως δευτερεύοντες διατάκτες» (Β' 2501).
12. Την υπό στοιχεία ΥΠΕΝ/ΔΝΕΠ/83988/2740/25-8-2022 Εξουσιοδότηση υπογραφής «Με εντολή Υπουργού» του Υπουργού Περιβάλλοντος και Ενέργειας, «Με εντολή Υφυπουργού» του Υφυπουργού Περιβάλλοντος και Ενέργειας και «Με εντολή Γενικού Γραμματέα Δασών» του Γενικού Γραμματέα Δασών του Υπουργείου Περιβάλλοντος και Ενέργειας, κατά λόγο αρμοδιότητας, στον Προϊστάμενο της Γενικής Διεύθυνσης Δασών και Δασικού Περιβάλλοντος της Γενικής Γραμματείας Δασών του Υ.Π.ΕΝ., στους Προϊστάμενους των Επιθεωρήσεων Εφαρμογής Δασικής Πολιτικής και στους Προϊστάμενους των Διευθύνσεων, Δασαρχείων και Τμημάτων που υπάγονται σε αυτές.
13. Την υπ' αρ. 150601/15-9-2022 απόφαση «Κύρωση δασικού χάρτη για το σύνολο της περιοχής Π.Ε. Λευκάδας» (Δ' 805).
14. Την υπό στοιχεία ΥΠΕΝ/ΔΠΔ/95099/5160/12-10-2021 Εγκύκλιο διαταγή της Γενικής Δ/σης Δασών και Δασικού Περιβάλλοντος του Υ.Π.ΕΝ. «Περί ανάκλησης αποφάσεων αναδασωτέων, εκτάσεων μη υπαγομένων στις προστατευτικές διατάξεις της δασικής νομοθεσίας, λόγω συμπερίληψης τους στους δασικούς χάρτες ως τμήματα ευρύτερης αναδασωτέας» (ΑΔΑ: ΨΠΙΨ4653Π8-50Χ).



15. Την υπό στοιχεία ΥΠΕΝ/ΔΠΔ/105293/6510/13-10-2023 εγκύκλιο του ΥΠΕΝ «Οδηγίες εφαρμογής των διατάξεων της παρ. 2 του άρθρου 18 του ν. 3889/2010 σε συνδυασμό με την παρ. 4 του άρθρου 44 του ν. 998/1979» (ΑΔΑ: 6ΗΑΝ4653Π8-6ΑΣ).

16. Την υπό στοιχεία ΥΠΕΝ/ΔΠΔ/76845/5238/12-7-2024 Εγκύκλιο διαταγή της Γενικής Δ/νσης Δασών και Δασικού Περιβάλλοντος του Υ.Π.ΕΝ. «Οδηγίες εφαρμογής της διάταξης της παρ. 6 του άρθρου 18 του ν. 3889/2010» (ΑΔΑ: 9Ι5Μ4653Π8-Η76).

17. Την υπό στοιχεία ΥΠΕΝ/ΔΠΔ/10816/625/30/01/2026 «Συμπληρωματικές οδηγίες εφαρμογής των διατάξεων της παρ. 2 του άρθρου 18 του ν. 3889/2010 σε συνδυασμό με την παρ. 4 του άρθρου 44 του ν. 998/1979» (ΑΔΑ: Ψ5ΠΛ4653Π8-Ρ5Τ).

18. Την υπ' αρ. 207325/12-11-2021 (Δ' 893) απόφαση του Συντονιστή της Αποκεντρωμένης Διοίκησης Πελοποννήσου Δυτικής Ελλάδας και Ιονίου που αφορά την κήρυξη έκτασης ως αναδασωτέας, στη θέση «Βουνό» Τ.Κ. Ασπρογερακάτων του Δήμου Λευκάδας της Π.Ε. Λευκάδας.

19. Την υπ' αρ. 801/2024 (ΑΔΑ: ΨΜΣ9653Π8-Ψ9Σ) απόφαση της 1ης ΕΠΕΑ Λευκάδας.

20. Την υπ' αρ. 87701/11-03-2026 πρόταση της αρμόδιας Διεύθυνσης Δασών Λευκάδας, αποφασίζουμε: Ανακαλούμε, λόγω πλάνης περί τα πραγματικά δεδομένα, την υπ' αρ. 207325/12-11-2021 (Δ' 893) απόφαση του Συντονιστή της Αποκεντρωμένης Διοίκησης Πελοποννήσου Δυτικής Ελλάδας και Ιονίου, με την οποία κηρύχθηκε ως αναδασωτέα έκταση εμβαδού 11.101,51τ.μ.. Η έκταση αυτή βρίσκεται στη θέση «Βουνό» Τ.Κ. Ασπρογερακάτων του Δήμου Λευκάδας της Π.Ε. Λευκάδας και απεικονίζεται με τα στοιχεία 1, 2, 3, 4, 5, 6... 27, 28, 29, 30, 31, 1 στο προσαρτημένο στην παρούσα απόφαση μας διάγραμμα το οποίο αποτελεί αναπόσπαστο μέρος αυτής.

Η εν λόγω έκταση εμβαδού 11.101,51τ.μ., δεν υπάγεται στις διατάξεις και τους περιορισμούς της δασικής νομοθεσίας κατόπιν της υπ' αρ. 801/2024 (ΑΔΑ: ΨΜΣ9653Π8-Ψ9Σ) απόφασης της 1ης ΕΠ.Ε.Α. Λευκάδας (ΑΑ).

Από την παρούσα απόφαση δεν προκύπτει δαπάνη για τον κρατικό προϋπολογισμό.

ΕΛΛΗΝΙΚΗ ΔΗΜΟΚΡΑΤΙΑ  
 ΥΠΟΥΡΓΕΙΟ ΠΕΡΙΒΑΛΛΟΝΤΟΣ ΚΑΙ ΕΝΕΡΓΕΙΑΣ  
 ΕΠΙΘΕΩΡΗΣΗ ΕΦΑΡΜΟΓΗΣ ΔΑΣΙΚΗΣ ΠΟΛΙΤΙΚΗΣ  
 ΠΕΛΟΠΟΝΝΗΣΟΥ, ΔΥΤΙΚΗΣ ΕΛΛΑΔΑΣ ΚΑΙ ΙΟΝΙΟΥ  
 ΔΙΕΥΘΥΝΣΗ ΔΑΣΩΝ Π.Ε. ΛΕΥΚΑΔΑΣ

# Τοπογραφικό Διάγραμμα

Εκτασης για την οποία ανακαλείται η απόφαση κήρυξης της  
 ωσαναδασωτέας 11.101,51 τ.μ.στη θέση «Βουνό» της Τ.Κ.

Ανήκει στην αριθ. 113462/26-03-2026 απόφαση  
 του Γενικού Γραμματέα Δασών

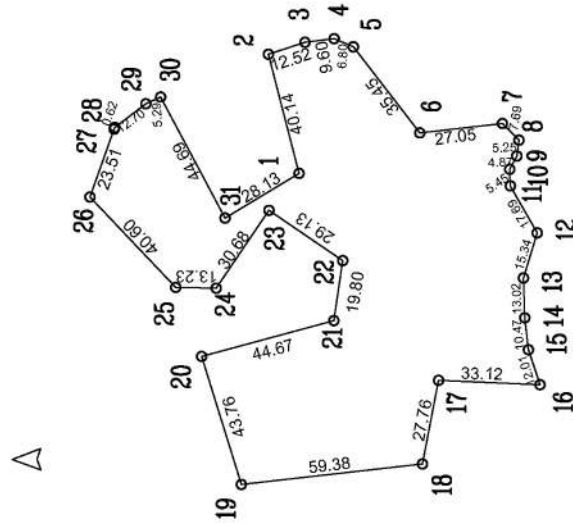
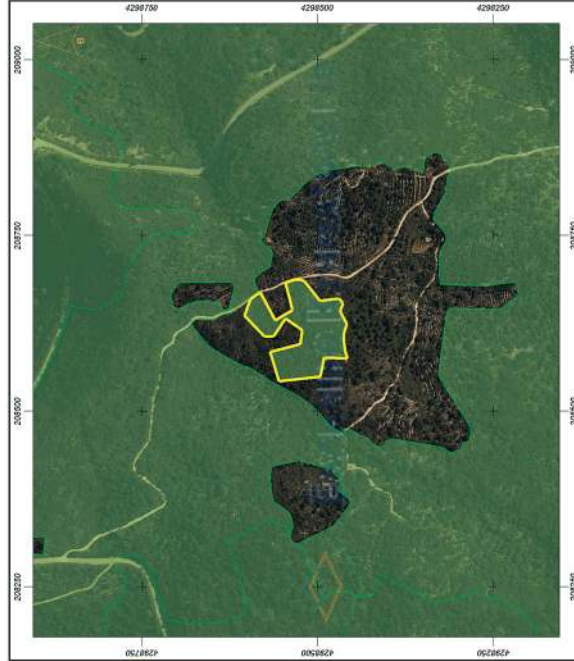
Ασπρογερακάτων του Δήμου Λευκάδας

ΚΛΙΜΑΚΑ 1:2000

**ΕΘΝΙΚΟ ΤΥΠΟΓΡΑΦΕΙΟ**  
 Για τεχνικούς λόγους στο σχεδιάγραμμα,  
 από το ηλεκτρονικό αρχείο, έγινε  
 σμίκρυνση κατά ποσοστό **81%**

ΠΙΝΑΚΑΣ ΣΥΝΤΕΤΑΓΜΕΝΩΝ (ΕΤΣΑ 87)	
1	208643.770 4298535.750
2	208662.659 4298545.707
3	208686.531 4298533.798
4	208687.722 4298524.271
5	208685.042 4298518.019
6	208657.000 4298496.330
7	208660.051 4298469.455
8	208654.611 4298464.019
9	208649.409 4298464.728
10	208645.151 4298467.091
11	208639.711 4298466.855
12	208624.339 4298458.109
13	208609.675 4298462.601
14	208596.667 4298462.128
15	208586.261 4298460.946
16	208574.864 4298457.164
17	208576.300 4298490.250
18	208549.050 4298495.540
19	208542.300 4298554.540
20	208584.100 4298567.500
21	208595.750 4298524.380
22	208615.330 4298521.470
23	208631.730 4298545.540
24	208606.330 4298562.740
25	208606.590 4298575.970
26	208636.060 4298603.900
27	208658.200 4298595.980
28	208658.780 4298595.770
29	208666.460 4298585.650
30	208668.659 4298580.839
31	208629.220 4298559.830
1	208643.770 4298535.750

ΑΠΟΣΠΑΣΜΑ ΔΑΣΙΚΟΥ ΧΑΡΤΗ



ΘΕΩΡΗΘΗΚΕ  
 Με εντολή του Γενικού Γραμματέα Δασών  
 Ο Επιθεωρητής Εφαρμογής Δασικής Πολιτικής

Νικήτας Μάζης  
 Δασολόγος - Περιβαλλοντολόγος MSc

Ο Διευθυντής Συντονισμού  
 και Επιθεώρησης Δασών

Αλέξανδρος Τοκατλίδης  
 Δασολόγος

Ο Διευθυντής Δασών

Α. Κοντογιώργης  
 Δασοπόνος

Ο Συντάκτης

ΕΥΑΓΓΕΛΟΣ ΤΣΙΝΓΟΣ  
 31/03/2026 13:18

Ε. Τσίγγος  
 Δασοπόνος



Η απόφαση αυτή να δημοσιευθεί στην Εφημερίδα της Κυβερνήσεως.

Με εντολή Γενικού Γραμματέα Δασών

Ο Προϊστάμενος της Επιθεώρησης Εφαρμογής Δασικής Πολιτικής  
Πελοποννήσου, Δυτικής Ελλάδας και Ιονίου

ΝΙΚΗΤΑΣ ΜΑΖΗΣ



## ΕΘΝΙΚΟ ΤΥΠΟΓΡΑΦΕΙΟ

Το Εθνικό Τυπογραφείο αποτελεί δημόσια υπηρεσία υπαγόμενη στην Προεδρία της Κυβέρνησης και έχει την ευθύνη τόσο για τη σύνταξη, διαχείριση, εκτύπωση και κυκλοφορία των Φύλλων της Εφημερίδας της Κυβερνήσεως (ΦΕΚ), όσο και για την κάλυψη των εκτυπωτικών - εκδοτικών αναγκών του δημοσίου και του ευρύτερου δημόσιου τομέα (ν. 3469/2006/Α' 131 και π.δ. 29/2018/Α' 58).

**1. ΦΥΛΛΟ ΤΗΣ ΕΦΗΜΕΡΙΔΑΣ ΤΗΣ ΚΥΒΕΡΝΗΣΕΩΣ (ΦΕΚ)**

- Τα **ΦΕΚ σε ηλεκτρονική μορφή** διατίθενται δωρεάν στο **www.et.gr**, την επίσημη ιστοσελίδα του Εθνικού Τυπογραφείου. Όσα ΦΕΚ δεν έχουν ψηφιοποιηθεί και καταχωριστεί στην ανωτέρω ιστοσελίδα, ψηφιοποιούνται και αποστέλλονται επίσης δωρεάν με την υποβολή αιτήματος στην ηλεκτρονική διεύθυνση **feksales@et.gr**.
- Τα **ΦΕΚ σε έντυπη μορφή** διατίθενται σε μεμονωμένα φύλλα είτε απευθείας από το Τμήμα Πωλήσεων και Συνδρομητών, είτε ταχυδρομικά με την αποστολή αιτήματος παραγγελίας στην ηλεκτρονική διεύθυνση **feksales@et.gr**.
  - Το κόστος ενός ασπρόμαυρου ΦΕΚ από 1 έως 16 σελίδες είναι 1,00 €, αλλά για κάθε επιπλέον οκτασέλιδο (ή μέρος αυτού) προσαυξάνεται κατά 0,20 €. Το κόστος ενός έγχρωμου ΦΕΚ από 1 έως 16 σελίδες είναι 1,50 €, αλλά για κάθε επιπλέον οκτασέλιδο (ή μέρος αυτού) προσαυξάνεται κατά 0,30 €.
  - Το τεύχος Α.Σ.Ε.Π. διατίθεται δωρεάν.
  - Υπάρχει δυνατότητα ετήσιας συνδρομής οποιουδήποτε τεύχους σε έντυπη μορφή μέσω του Τμήματος Πωλήσεων και Συνδρομητών.

**• Τρόποι αποστολής κειμένων προς δημοσίευση:**

- A.** Αποστολή των εγγράφων προς δημοσίευση στο ΦΕΚ στην ηλεκτρονική διεύθυνση **https://eservices.et.gr**. Σχετικές εγκύκλιοι και οδηγίες στην ηλεκτρονική διεύθυνση του Εθνικού Τυπογραφείου (**www.et.gr**) στη διαδρομή **Ανακοινώσεις → Εγκύκλιοι**.
- B.** Κατ' εξαίρεση, όσοι πολίτες δεν διαθέτουν προηγμένη ψηφιακή υπογραφή μπορούν είτε να αποστέλλουν ταχυδρομικά, είτε να καταθέτουν με εκπρόσωπό τους κείμενα προς δημοσίευση εκτυπωμένα σε χαρτί στο Τμήμα Παραλαβής και Καταχώρισης Δημοσιευμάτων.

• Πληροφορίες, σχετικά με την αποστολή/κατάθεση εγγράφων προς δημοσίευση, την ημερήσια κυκλοφορία των Φ.Ε.Κ., με την πώληση των τευχών και με τους ισχύοντες τιμοκαταλόγους για όλες τις υπηρεσίες μας, περιλαμβάνονται στον ιστότοπο (**www.et.gr**). Επίσης μέσω του ιστότοπου δίδονται πληροφορίες σχετικά με την πορεία δημοσίευσης των εγγράφων, με βάση τον Κωδικό Αριθμό Δημοσιεύματος (ΚΑΔ). Πρόκειται για τον αριθμό που εκδίδει το Εθνικό Τυπογραφείο για όλα τα κείμενα που πληρούν τις προϋποθέσεις δημοσίευσης.

**2. ΕΚΤΥΠΩΤΙΚΕΣ - ΕΚΔΟΤΙΚΕΣ ΑΝΑΓΚΕΣ ΤΟΥ ΔΗΜΟΣΙΟΥ**

Το Εθνικό Τυπογραφείο ανταποκρινόμενο σε αιτήματα υπηρεσιών και φορέων του δημοσίου αναλαμβάνει να σχεδιάσει και να εκτυπώσει έντυπα, φυλλάδια, βιβλία, αφίσες, μπλοκ, μηχανογραφικά έντυπα, φακέλους για κάθε χρήση, κ.ά.

Επίσης σχεδιάζει ψηφιακές εκδόσεις, λογότυπα και παράγει οπτικοακουστικό υλικό.

Ταχυδρομική Διεύθυνση: **Καποδιστρίου 34, 10432 Αθήνα**

**ΤΗΛΕΦΩΝΙΚΟ ΚΕΝΤΡΟ: 210 5279000**

Ιστότοπος: **www.et.gr**

Πληροφορίες σχετικά με την λειτουργία του ιστότοπου: **helpdesk.et@et.gr**

Αποστολή εγγράφων προς δημοσίευση στο ΦΕΚ στην ηλεκτρονική διεύθυνση

**https://eservices.et.gr**

**ΕΞΥΠΗΡΕΤΗΣΗ ΚΟΙΝΟΥ**

**Πωλήσεις - Συνδρομές:** (Ισόγειο, τηλ. 210 5279178 - 180)

**Πληροφορίες:** (Ισόγειο, Γραφείο 3 και τηλεφ. κέντρο 210 5279000)

**Παραλαβή Δημοσιευτέας Ύλης:** (Ισόγειο, τηλ. 210 5279139)

**Ωράριο για το κοινό:** Δευτέρα έως και Παρασκευή: 8:00 - 13:30

