Signature Not Verified
Digitally signed by Theodoros Moumouris
Date: 2007.06.20 10:41:40 EEST
Reason: Signed PDF (embedded)
Location: Athens, Ethniko Typografio

ΕΦΗΜΕΡΙΣ ΤΗΣ ΚΥΒΕΡΝΗΣΕΩΣ

ΤΗΣ ΕΛΛΗΝΙΚΗΣ ΔΗΜΟΚΡΑΤΙΑΣ

ΤΕΥΧΟΣ ΤΕΤΑΡΤΟ **Αρ. Φύλλου 271**

19 Ιουνίου 2007

ΠΕΡΙΕΧΟΜΕΝΑ

ΑΠΟΦΑΣΕΙΣ

Καθορισμός ορίων αιγιαλού και παραλίας στην περιοχή «Καθαράδες» ή «Κάτεργο» Δ.Δ. Αγίου Ιωάννη Δήμου Ιεράπετρας. 1

Καθορισμός ορίων αιγιαλού, παραλίας στη θέση «Μύτακας-Μούρη», νήσου Μήλου. 2

ΑΠΟΦΑΣΕΙΣ

Αριθμ. 11863 (1)

Καθορισμός ορίων αιγιαλού και παραλίας στην περιοχή «Καθαράδες» ή «Κάτεργο» Δ.Δ. Αγίου Ιωάννη Δήμου Ιεράπετρας.

Ο ΓΕΝΙΚΟΣ ΓΡΑΜΜΑΤΕΑΣ ΠΕΡΙΦΕΡΕΙΑΣ ΚΡΗΤΗΣ

Έχοντας υπόψη:

1. Τις διατάξεις του ν. 2971/2001 (Φ.Ε.Κ. 285/Α/19.12.2001), «περί αιγιαλού και παραλίας».

2. Τις διατάξεις του ν.δ. 439/1970, «περί συμπληρώσεως των διατάξεων περί αιγιαλού».

3. Τις διατάξεις του ν. 3200/1955, «περί διοικητικής αποκέντρωσης», όπως αυτές τροποποιήθηκαν, συμπληρώθηκαν και ισχύουν σήμερα, με τα ν.δ. 532/1970, β.δ. 704/1970, β.δ. 705/1970, β.δ. 192/1972, π.δ. 71/1984, π.δ. 347/1986, ν. 2026/1992 και π.δ. 97/1993.

4. Τις διατάξεις των παραγρ. 2 και 6 του άρθρου 1 του ν. 2503/97 (ΦΕΚ 107 τ.Α΄) «Διοίκηση, Οργάνωση Στελέχωση της Περιφέρειας, Ρύθμιση θεμάτων για την Τοπική Αυτοδιοίκηση και άλλες διατάξεις».

5. Την υπ' αριθμ. 1063649/790/Α0006/8.8.2004 (ΦΕΚ 985 τ.Β΄) απόφαση του Υπουργού Οικονομίας και Οικονομικών περί «καταγραφής διοικητικής κωδικοποίησης» των αρμοδιοτήτων που περιέρχονται στους Γενικούς Γραμματείς Περιφερειών κατά τις διατ. του άρθρου 46 § 21 του ν. 3220/2004 (Φ.Ε.Κ. 15/Α/28.1.2004).

6. Την υπ' αριθμ. 37930/Δ10Ε/1264/14.10.2005 (ΦΕΚ 1432/2005 τ.Β΄) κοινή υπουργική απόφαση του Πρωθυπουργού και του Υπουργού Οικονομίας και Οικονομικών για τον καθορισμό των αρμοδιοτήτων των Υφυπουργών Οικονομίας και Οικονομικών».

7. Την αίτηση του Κοπανάκη Γεωργίου, που ζητά τον καθορισμό των οριογραμμών αιγιαλού και παραλίας στην περιοχή.

8. Το τοπογραφικό διάγραμμα όπως φαίνεται σε μια (1) πινακίδα, που σύνταξε ο Μαστοράκης Αντώνης Τοπογράφος Μηχ/κός τον Νοέμβριο 1998, που έλεγξε η Βασαρμίδου Ερωφίλη, Τοπογράφος Μηχανικός της Κτηματικής Υπηρεσίας Λασιθίου την 12/7 /2004 και θεώρησε η Χριστοφίδη Μαρία, αναπλ. προϊσταμένη της Κτημ. Υπηρεσίας Λασιθίου την 12.7.2004.

9. Την υπ' αριθμ. 20227/5.1.1979 απόφαση του Νομάρχη Λασιθίου που δημοσιεύθηκε στο Φ.Ε.Κ. 385/9.2.1979 τευχ. Δ΄, με την οποία καθορίστηκαν οι γραμμές αιγιαλού και παραλίας δυτικά του υπό καθορισμό τμήματος,

10. Την από 12.7.2004 έκθεση της επιτροπής καθορισμού των ορίων αιγιαλού και παραλίας στην παραπάνω περιοχή

11. Το υπ' αριθμ. Φ 544.5/306/07 Σ. 8594/28.3.2007 έγγραφο του Γενικού Επιτελείου Ναυτικού, με το οποίο συμφωνεί με τις οριογραμμές του αιγιαλού και της παραλίας, όπως τις έχει προτείνει η αρμόδια επιτροπή, αποφασίζουμε:

Επικυρώνουμε την από 12.7.2004 έκθεση της κατά το άρθρο 3 του ν. 2971/2001 αρμόδιας επιτροπής περί χάραξης των ορίων του αιγιαλού, παραλίας στην περιοχή «Καθαράδες» ή «Κάτεργο», Δ/Δ Αγίου Ιωάννη Δήμου Ιεράπετρας και το από Νοέμβριο 1998 τοπογραφικό διάγραμμα όπως φαίνεται σε μια (1) πινακίδα, που σύνταξε ο Μαστοράκης Αντώνης Τοπογράφος Μηχ/κός το οποίο έλεγξε η Βασαρμίδου Ερωφίλη, Τοπογράφος Μηχανικός της Κτηματικής Υπηρεσίας Λασιθίου την 12.7.2004 και θεώρησε η Χριστοφίδη Μαρία, αναπλ. προϊσταμένη της Κτημ. Υπηρεσίας Λασιθίου την 12.7.2004 Καθορίζουμε τις οριογραμμές αιγιαλού, παραλίας και την ζώνη παράλιας ως εξής: Γραμμή αιγιαλού με κόκκινη συνεχή πολυγωνική γραμμή όπως ορίζεται από τα σημεία 10-Α-Β-Γ-Δ-Ε-Ζ-Η-Θ-Ι.

Γραμμή παραλίας με κίτρινη συνεχή πολυγωνική γραμμή όπως ορίζεται από τα σημεία 10-Α΄-Β΄-Γ-Δ΄-Ε΄-Ζ΄-Θ΄-Ι΄.

Ζώνη παραλίας πλάτους 10,0μ για την εξυπηρέτηση των σκοπών της παρ.2 του αρθ.1 του ν.2971/2001.

Δεν υπάρχουν κτίσματα στην παραλία. Δεν υπάρχει παλαιός αιγιαλός.

Οι συντεταγμένες των κορυφών της πολυγωνικής γραμμής του αιγιαλού και της παραλίας είναι ενταγμένες σε κρατικό τριγωνομετρικό δίκτυο ΗΑΤΤ.

Η απόφαση αυτή μαζί με την έκθεση της επιτροπής και το τοπογραφικό διάγραμμα να δημοσιευθούν στην Εφημερίδα της Κυβερνήσεως.

Ηράκλειο, 29 Μαΐου 2007

Ο Γενικός Γραμματέας Περιφέρειας
ΣΕΡΑΦΕΙΜ ΤΣΟΚΑΣ

Έκθεση καθορισμού ορίων αιγιαλού, παραλίας στην περιοχή «Καθαράδες» ή «Κάτεργο» Δ.Δ. Αγίου Ιωάννη Δήμου Ιεράπετρας.

Στην Ιεράπετρα, σήμερα την 12.7.2004 οι παρακάτω: Χριστοφίδη Μαρία, αναπλ. προϊσταμένη της Κτηματικής Υπηρεσίας Λασιθίου, ως πρόεδρος Επιτροπής Παυλίδης Ευάγγελος, Δ/ντης της Δ/νσης Πολεοδομίας της Νομαρχιακής Αυτοδιοίκησης Λασιθίου Γιακουμάκης Βενιζέλος, Λιμενάρχης του Υ/Λιμεναρχείου Ιεράπετρας Βασαρμίδου Ερωφίλη, Τοπογράφος Μηχανικός της Κτηματικής Υπηρεσίας Λασιθίου Τσουκαλά Αικατερίνη, Δ/ντρια της ΔΙ.ΠΕ.ΧΩ. της Περιφέρειας Κρήτης, η οποία δεν προσήλθε, αν και προσκλήθηκε, που αποτελούμε την επιτροπή καθορισμού ορίων αιγιαλού και παράλιας, όπως προβλέπεται από το άρθρο 3 του ν.2971/2001, που συγκροτήθηκε με την υπ' αριθμ. 1131/8.3.2002 της Προϊστάμενης της Οικονομικής Επιθεώρησης Κρήτης, μεταβήκαμε επί τόπου για αυτοψία στην θέση Πύργος ή Αγία Φωτιά του Δήμου Ιεράπετρας, και αφού λάβαμε υπόψη:

1. Την αίτηση του Κοπανάκη Γεωργίου, που ζητά τον καθορισμό των οριογραμμών αιγιαλού και παραλίας στην περιοχή.

2. Τις σχετικές διατάξεις του ν. 2971/2001 «περί αιγιαλού, παραλίας και άλλες διατάξεις».

3. Την υπ' αριθμ. 20227/5.1.1979 απόφαση του Νομάρχη Λασιθίου που δημοσιεύθηκε στο Φ.Ε.Κ. 385/9.2.1979 τευχ. Δ΄, με την οποία καθορίστηκαν οι γραμμές αιγιαλού και παραλίας δυτικά του υπό καθορισμό τμήματος.

4. Το τοπογραφικό διάγραμμα όπως φαίνεται σε μια (1) πινακίδα, που σύνταξε ο Μαστοράκης Αντώνης Τοπογράφος Μηχ/κός τον Νοέμβριο 2003, που έλεγξε η Βασαρμίδου Ερωφίλη, Τοπογράφος Μηχανικός της Κτηματικής Υπηρεσίας Λασιθίου την 12.7.2004 και θεώρησε η Χριστοφίδη Μαρία, αναπλ. προϊσταμένη της Κτημ. Υπηρεσίας Λασιθίου την 12.7.2004.

5. Το γεγονός ότι ο καθορισμός αιγιαλού-παραλίας γίνεται για πρώτη φορά στην περιοχή.

6. Τα στοιχεία καθορισμού αιγιαλού και παραλίας που προβλέπονται από το άρθρο 9 του ν. 2971/2001 τα οποία προέκυψαν από την σημερινή επιτόπια μετάβαση, και ειδικότερα:

α. Τη γεωμορφολογία του εδάφους για την οποία αναλυτικά αναφέρεται ότι:

1. Χαλαρά ιζήματα (άμμος, χαλίκια) που έχουν προκύψει από την αποσάθρωση-διάβρωση των μητρικών πετρωμάτων της ακτής και έχουν εύρος που κυμαίνεται από 30,0μ έως 40,0 μέτρα και υψόμετρα αυχένα που κυμαίνονται από 0,4 μ έως 3,40 μέτρα. Ενώ συνέχεια της αμμουδιάς προς τη θάλασσα η ακτή είναι βραχώδης με ήπιες κλίσεις.

2. Της ακτής συνέχονται εκτάσεις πεδινές, με έδαφος γαιώδες, εκτός οικισμού αδόμητες με χρήση γεωργική.

3. Το φυσικό όριο βλάστησης συνίσταται από δενδρώδη φυσική βλάστηση (αλμυρύκια).

β. Το γεγονός ότι στη περιοχή δεν εντοπίστηκαν παράκτιοι πόροι.

γ. Τα πορίσματα από την εκτίμηση των μετεωρολογικών στοιχείων της περιοχής, ήτοι το γεγονός ότι η περιοχή προσβάλλεται 6-9 Β κυρίως από ΒΔ διευθύνσεις.

δ. Τη μορφολογία του πυθμένα ο οποίος συνίσταται αμμώδη σύσταση και ήπιες κλίσεις με μικρά βάθη κοντά στην ακτή.

ε. Τον τομέα ανάπτυξης κυματισμού σε σχέση με το μέτωπο της ακτής, ότι δηλαδή πρόκειται για ακτή με μεγάλο ανάπτυγμα πελάγους και το μεγάλο ανάπτυγμα θαλάσσιας έκτασης συμβάλλει στη δημιουργία μεγαλύτερης έντασης κυματικού πεδίου.

στ. Το ότι στην περιοχή δεν υπάρχουν τεχνικά έργα.

ζ. Την μη ύπαρξη εγκεκριμένων χωροταξικών κατευθύνσεων και χρήσεων γης που επηρεάζουν την παράκτια ζώνη.

η. Το ότι στη περιοχή δεν υπάρχουν δημοσία καταγεγραμμένα κτήματα κάθε κατηγορίας που βρίσκονται σε άμεση γειτνίαση με την παράκτια ζώνη.

θ. Στην περιοχή δεν υφίσταται κτηματολόγιο.

ι. Την μη ύπαρξη ευπαθών οικοσυστημάτων και προστατευόμενων περιοχών, καθορίζει:

Τις οριογραμμές αιγιαλού και παράλιας και την ζώνη παράλιας στο παραπάνω τοπογραφικό διάγραμμα που φαίνεται σε μια πινακίδα ως εξής:

Γραμμή αιγιαλού με κόκκινη συνεχή πολυγωνική γραμμή όπως ορίζεται από τα σημεία 10-Α-Β-Γ-Δ-Ε-Ζ-Η-Θ-Ι.

Γραμμή παραλίας με κίτρινη συνεχή πολυγωνική γραμμή όπως ορίζεται από τα σημεία 10-Α΄-Β΄-Γ΄-Δ΄-Ε΄-Ζ΄-Θ΄-Ι΄.

Ζώνη παραλίας πλάτους 10,0μ για την εξυπηρέτηση των σκοπών της παρ. 2 του άρθ. 1 του ν.2971/2001.

Δεν υπάρχουν κτίσματα στην παραλία. Δεν υπάρχει παλαιός αιγιαλός.

Οι συντεταγμένες των κορυφών της πολυγωνικής γραμμής του αιγιαλού και της παράλιας είναι ενταγμένες σε κρατικό τριγωνομετρικό δίκτυο ΗΑΤΤ.

Η Επιτροπή

Η Πρόεδρος	Τα Μέλη
ΜΑΡΙΑ ΧΡΙΣΤΟΦΙΔΗ	ΕΥΑΓΓΕΛΟΣ ΠΑΥΛΙΔΗΣ
	ΒΕΝΙΖΕΛΟΣ ΓΙΑΚΟΥΜΑΚΗΣ
	ΕΡΩΦΙΛΗ ΒΑΣΑΡΜΙΔΟΥ
	ΑΙΚΑΤΕΡΙΝΗ ΤΣΟΥΚΑΛΑ

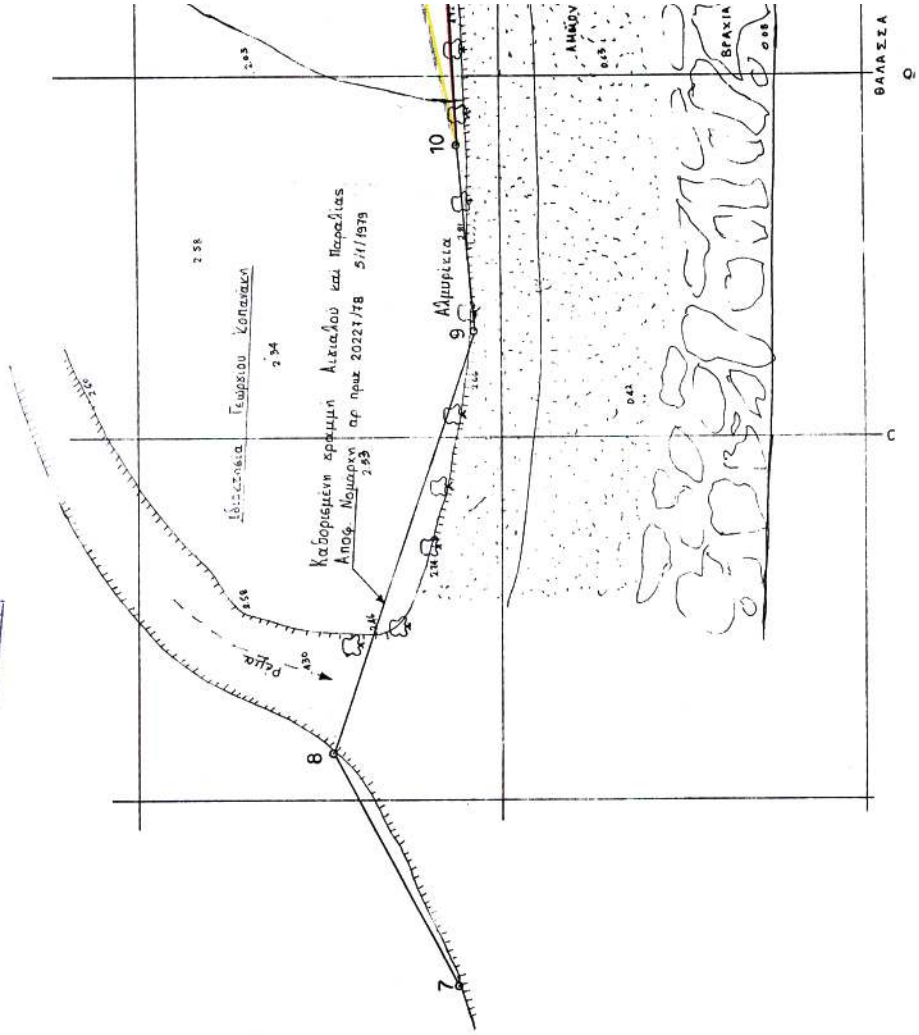

ΕΘΝΙΚΟ ΤΥΠΟΓΡΑΦΕΙΟ
Για τεχνικούς λόγους στο σχεδίαγραμμα
έγινε σμίκρυνση κατά ποσοστό 48 %

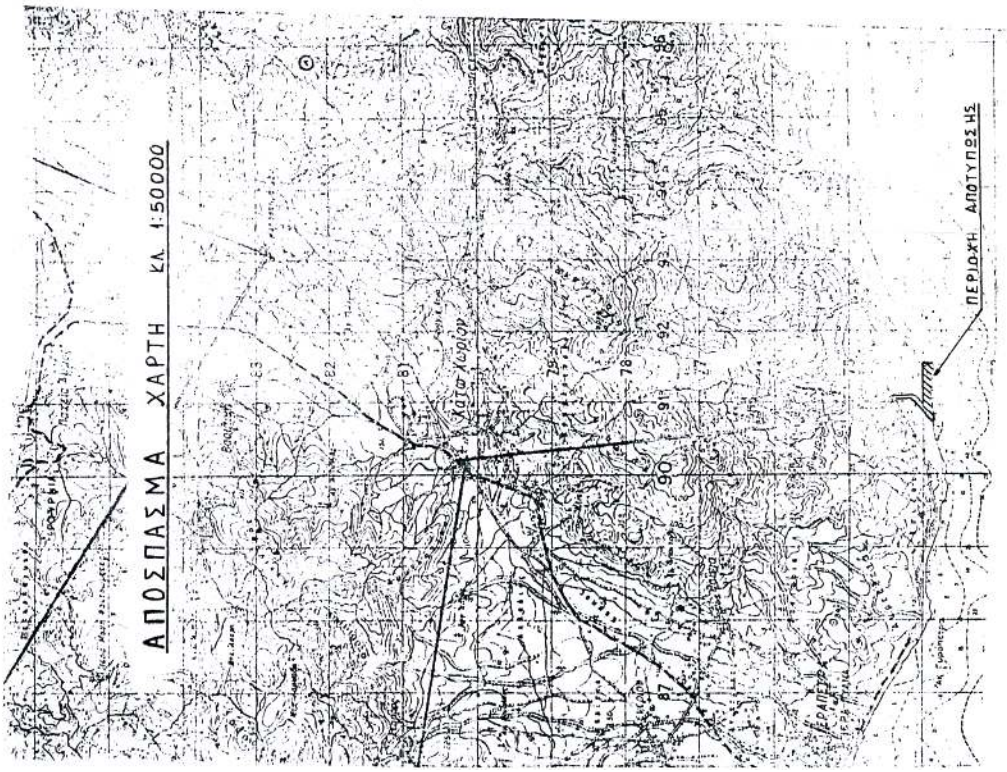

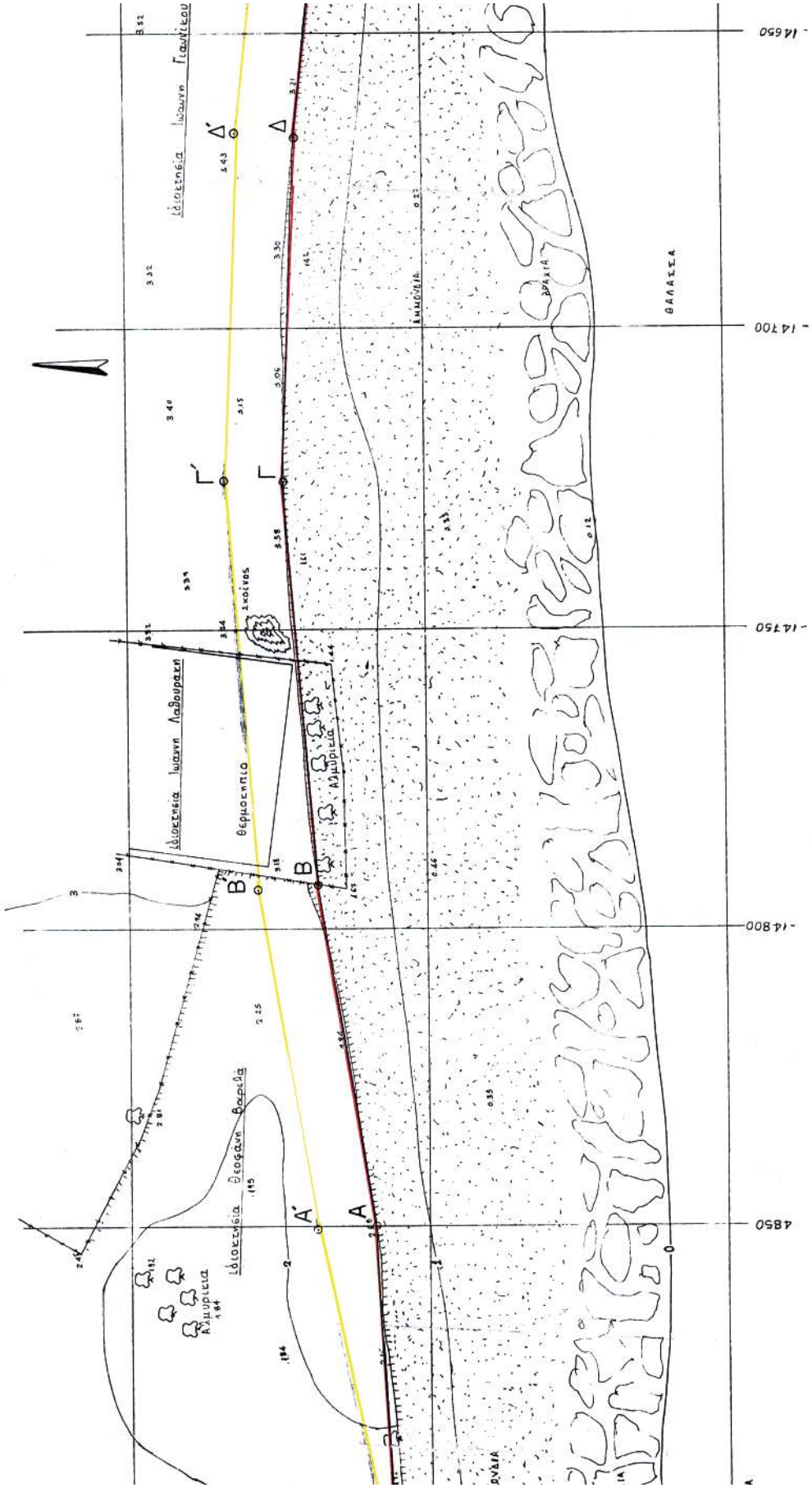
Ιδιοκτησία Ιωάννη Γιαννίτσου
Ιδιοκτησία Ιωάννη Λαδουράκη
Ιδιοκτησία Θεοφάνη Βουρλά
Θερμοκήπιο
Σκοίνος
Αλμυρίκια
ΘΑΛΑΣΣΑ
14650
14700
14750
14800
4850
Α
Α'
Β
Β'
Γ
Γ'
Δ
Δ'

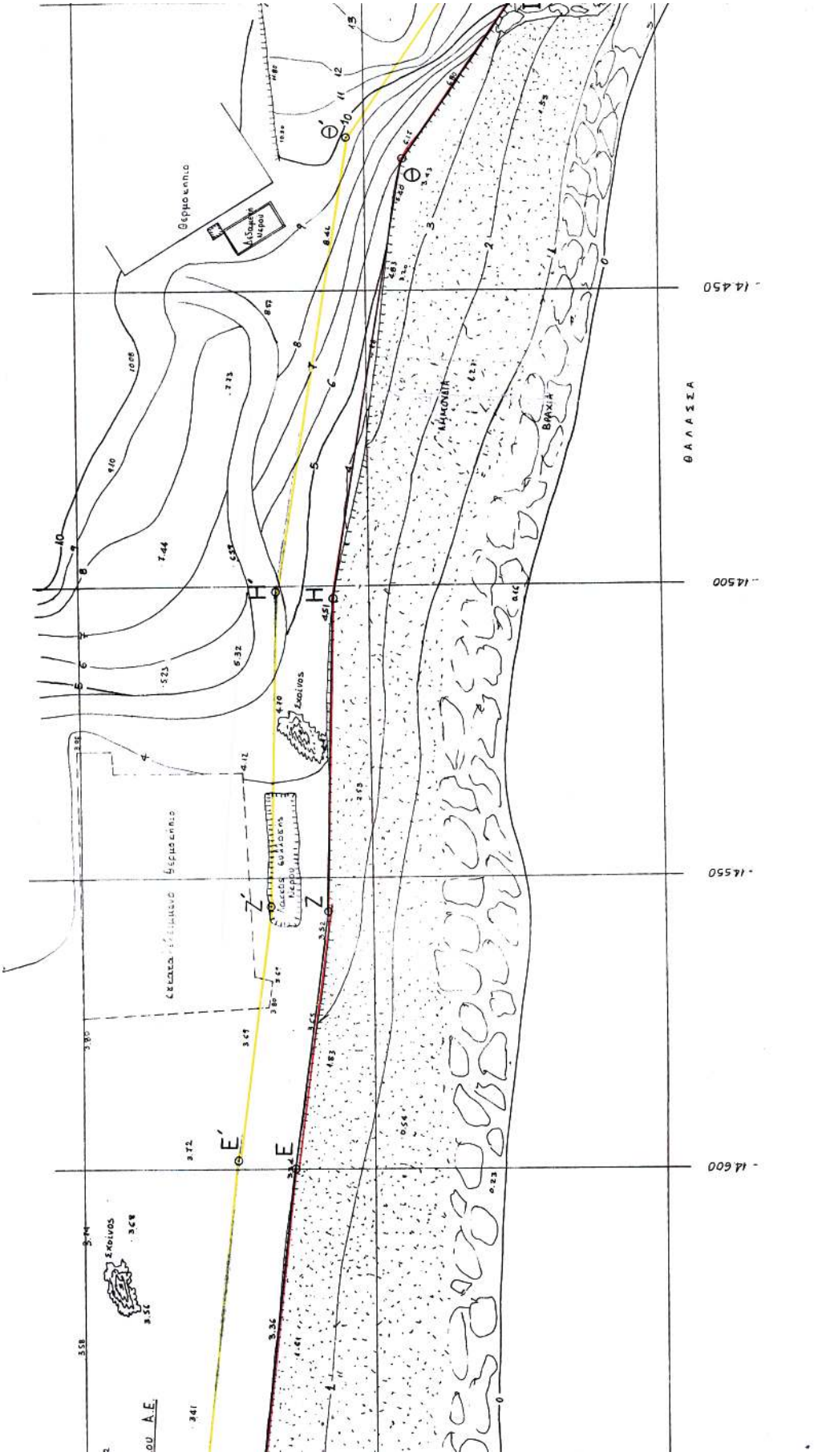
ΘΑΛΑΣΣΑ
ΒΡΑΧΙΑ
Θερμοκηπιο
Σκοινος
Σκοινος
Σκοινος
Ζ
Ζ'
Η
Η'
Ε
Ε'
14 450
14 500
14 550
14 600

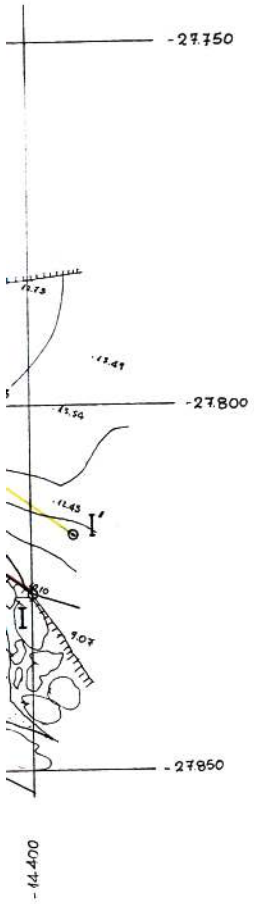

ΚΟΡΥΦΕΣ ΑΙΓΙΑΛΟΥ			
Α/Α ΚΟΡΥΦΗΣ	ΣΥΝΤΕΤΑΓΜΕΝΕΣ		
	X	Ψ	
10	-14904.67	-27794.16	
Α	-14850.00	-27791.10	
Β	-14792.48	-27781.95	
Γ	-14726.06	-27776.43	
Δ	-14667.75	-27778.74	
Ε	-14600.00	-27786.40	
Ζ	-14556.25	-27792.12	
Η	-14502.48	-27793.90	
Θ	-14427.62	-27806.54	
Ι	-14400.00	-27825.91	

ΚΟΡΥΦΕΣ ΠΑΡΑΛΙΑΣ			
Α/Α ΚΟΡΥΦΗΣ	ΣΥΝΤΕΤΑΓΜΕΝΕΣ		
	X	Ψ	
Α'	-14849.50	-27781.11	
Β'	-14793.46	-27772.00	
Γ'	-14726.05	-27766.43	
Δ'	-14667.05	-27768.75	
Ε'	-14598.52	-27776.51	
Ζ'	-14555.25	-27782.17	
Η'	-14501.29	-27783.96	
Θ'	-14423.85	-27797.01	
Ι'	-14394.19	-27817.77	

ΤΟΠΟΓΡΑΦΙΚΟ ΔΙΑΓΡΑΜΜΑ
ΚΑΘΟΡΙΣΜΟΥ ΟΡΙΩΝ ΑΙΓΙΑΛΟΥ - ΠΑΡΑΛΙΑΣ

ΘΕΣΗ: Καθαράδες ή Κάτερσο κοινότητας Αγίου Ιωάννη Ιεράπετρας Λασιθίου

ΚΛΙΜΑΚΑ: 1:500 ΙΣΟΔΙΑΣΤΑΣΗ: 1.00μ
ΤΡΙΓΩΝΟΜΕΤΡΙΚΗ ΕΞΑΡΤ. Κρατικό δίκτυο συντ.
ΚΕΝΤΡΟ ΦΥΛΛΟΥ ΧΑΡΤΗ: Κάτω-Χωριό φ=35° 15' λ=2° 15'
ΜΕΘΟΔΟΣ ΑΠΟΤΥΠΩΣΗΣ: Ταχυμετρική
ΧΡΟΝΟΛΟΓΙΑ » : Νοέμβριος 2003

ΕΛΕΓΧΘΗΚΕ
Αθ Νικόλαος 12/7/04
ΒΑΣΑΡΜΙΛΟΥ ΕΡΟΦΙΛΗ
ΤΟΠΟΓΡΑΦΟΣ ΜΗΧΑΝΙΚΟΣ ΠΕΓΕ

ΘΕΩΡΗΘΗΚΕ
Αθ Νικόλαος 12/7/04
ΛΑΒΕΤΑΚΗ ΕΠΙΤΡΟΠΗ ΜΑΡΙΑ

ΥΠΟΜΝΗΜΑ ΕΠΙΤΡΟΠΗΣ

1. Το παρόν τοποδραφικό διάδραμμα συνοδεύει την από 12/7/04 εκθεση της αρμόδιας επιτροπής (άρθρο 3 Ν 2971/2001)
2. Γραμμή Αιγιαλού
3. Γραμμή Παραλίας
4. Οι κορυφές των οριοδραμμών αιγιαλού και παραλίας εδαφοβαθμίζονται με συντεταγμένες
5. Δεν υπάρχουν εγκαταστάσεις επί γης παραλίας
6. Δεν υφίστανται πελαγίες αιγιαλός

Η ΕΠΙΤΡΟΠΗ
Ο ΠΡΟΕΔΡΟΣ

Ακριβές αντίγραφο
Ανώ Νόμος 10/05/2007
Θεώρηση
Αρμόδια Πλατάκη
Ειρηνοδίκης Π.Ε.Β

Ο ΣΥΝΤΑΞΑΣ ΜΗΧΑΝΙΚΟΣ

ΤΑ ΜΕΛΗ
ΕΥΑΓΓΕΛΟΣ ΠΑΥΛΙΔΗΣ
ΔΙΠΛ. ΜΗΧΑΝΙΚΟΣ ΠΕ 748

ΒΑΣΑΡΜΙΛΟΥ ΕΡΟΦΙΛΗ
ΤΟΠΟΓΡΑΦΟΣ ΜΗΧΑΝΙΚΟΣ ΠΕΓΕ

ΜΑΣΤΟΡΑΚΗΣ ΑΝΤΩΝΗΣ
ΔΙΠΛ. ΑΓΡΟΝΟΜΟΣ ΤΟΠΟΓΡΑΦΟΣ ΜΗΧΑΝΙΚΟΣ Ε.Μ.Π.
ΜΕΛΟΣ Τ.Ε.Ε. ΑΡΙΘ. ΜΗΤΡΩΟΥ 48277
Α.Φ.Μ. 042762395 ΔΟΥ. ΙΕΡΑΠΕΤΡΑΣ
ΙΕΡΑΠΕΤΡΑ ΤΗΛ. 0842-25735

Αριθμ. 8830 (2)

Καθορισμός ορίων αιγιαλού, παραλίας στη θέση «Μύτακας-Μούρη», νήσου Μήλου.

Ο ΓΕΝΙΚΟΣ ΓΡΑΜΜΑΤΕΑΣ
ΠΕΡΙΦΕΡΕΙΑΣ ΝΟΤΙΟΥ ΑΙΓΑΙΟΥ

Έχοντας υπόψη:

1. Τις διατάξεις του άρθρου 3,4,5 και 6 ν. 2971/2001 (ΦΕΚ 285/τ.Α΄/19.12.2001) « περί αιγιαλού και παραλίας».

2. Τις διατάξεις του άρθρου 1 του ν.δ. 439/1970 «περί συμπληρώσεως των διατάξεων περί αιγιαλού».

3. Τις διατάξεις του άρθρου 5 του ν. 3200/1955 «περί διοικητικής αποκέντρωσης», όπως αυτές τροποποιήθηκαν και ισχύουν σήμερα.

4. Τις διατάξεις του άρθρου 19 παραγρ. 5 ν. 2344/1995, του άρθρου 52 παρ. 6 ν. 2218/1994, του άρθρου 4 παρ. 7 του ν. 2240/1994, δυνάμει των οποίων αρμοδιότητες του Υπουργείου Οικονομικών που είχαν μεταβιβασθεί στους Νομάρχες, ανήκουν στον Περιφερειακό Δ/ντή, σε συνδυασμό με αυτές του άρθρου 14 παρ. 2 του ν. 2399/1996 με τις οποίες προβλέπεται η κατάργηση των θέσεων των Περ/κών Δ/ντών, οι αρμοδιότητες πλέον του οποίου περιήλθαν στο Γενικό Γραμματέα της Περιφέρειας και ασκούνται από τον αναπληρωτή Περ/κό Δ/ντή.

5. Τις διατάξεις του τετάρτου εδαφίου της παρ. 2 του άρθρου 1 και της παρ. 6 του ιδίου άρθρου του ν. 2503/1997 «Διοίκηση, οργάνωση, στελέχωση της Περιφέρειας, ρύθμιση θεμάτων για την Τοπική Αυτοδιοίκηση και άλλες διατάξεις» (ΦΕΚ 107/Α), σύμφωνα με τις οποίες οι Περιφερειακές Υπηρεσίες του Υπουργείου Οικονομικών, που συγκροτούσαν την Περιφερειακή Διοίκηση του Νομού ή της Νομαρχίας, δεν υπήχθησαν στην ενιαία οργανική μονάδα της Περιφέρειας, ούτε καταργήθηκαν αλλά αποτελούν από 1.9.1997, Υπηρεσίες του Υπουργείου Οικονομικών.

6. Το υπ αριθμ. 28979/31.7.1997 έγγραφο της Δ/νσης Διοίκησης του Υπουργείου Εσωτερικών, Δημ. Διοίκησης και Αποκέντρωσης, σύμφωνα με το οποίο οι αρμοδιότητες του Γενικού Γραμματέα της Περιφέρειας σε θέματα Υπηρεσιών του Υπουργείου Οικονομικών, μεταφέρονται από 1.9.1997 στον Υπουργό Οικονομικών.

7. Την υπ αριθμ. 37930/ΔΙΟΕ1264/14.10.2005 (ΦΕΚ Β΄ 1432) κοινή απόφαση του Πρωθυπουργού και του Υπουργού Οικονομίας και Οικονομικών, οι οποίες αφορούν αρμοδιότητες, που περιέρχονται κατά των ανωτέρω, στους Γενικούς Γραμματείς Περιφέρειας.

8. Τον ν. 3220/2004, «Μέτρα αναπτυξιακής και κοινωνικής πολιτικής-αντικειμενοποίηση του φορολογικού ελέγχου κ.α. διατάξεις (ΦΕΚ 15/Α/28.1.2004.

9. Την υπ' αριθμ. 1030067/296/Α006/7.4.2004, εγκύκλιο, της Δ/νσης Οργάνωσης του Υπουργείου Οικονομίας και Οικονομικών.

10. Την από 25.10.2006 έκθεση της επιτροπής καθορισμού των ορίων αιγιαλού, παραλίας, στην περιοχή «Μύτακας-Μούρη», νήσου Μήλου και το από Οκτώβρη του 2006 κτηματολογικό, υψομετρικό, τοπογραφικό διάγραμμα, εξαρτημένο από το κρατικό δίκτυο (Μ.Σ.Θ), κλίμακας 1:500, το οποίο συντάχθηκε από τον Αγρονόμο Τοπογράφο Μηχανικό Εμμανουήλ Βαρσαμή, σε μία πινακίδα, ελέγχθηκε για την ακρίβεια της αποτύπωσης στις 25.10.2006 από την Θωμαή Μπαλικτσή, Πολιτικό Μηχανικό του Γραφείου ΤΥΔΚ Μήλου θεωρήθηκε την ίδια ημερομηνία, από τον Στέλιο Σεζένια, Προϊστάμενο της Κτηματικής Υπηρεσίας Ν. Κυκλάδων.

11. Το υπ' αριθμ. 544.5/355/07/17.4.2007 έγγραφο του Γενικού Επιτελείου Ναυτικού, αποφασίζουμε:

Επικυρώνουμε την από 25.10.2006 έκθεση της κατά το άρθρο 3 του ν. 2971/2001 αρμόδιας επιτροπής για τον καθορισμό των ορίων αιγιαλού και παραλίας στη θέση «Μύτακας - Μούρη», νήσου Μήλου καθώς επίσης και το από Οκτώβρη του 2006 κτηματολογικό, υψομετρικό τοπογραφικό διάγραμμα, εξαρτημένο από το κρατικό δίκτυο (Μ.Σ.Θ), κλίμακας 1:500, το οποίο συντάχθηκε από τον Αγρονόμο Τοπογράφο Μηχανικό Εμμανουήλ Βαρσαμή, σε μία πινακίδα, ελέγχθηκε ως προς την ακρίβεια της αποτύπωσης στις 25.10.2006, από την Θωμαή Μπαλικτσή, Πολιτικό Μηχανικό, του Γραφείου ΤΥΔΚ Μήλου και θεωρήθηκε την ίδια ημερομηνία από το Στέλιο Σεζένια, Προϊστάμενο της Κτηματικής Υπηρεσίας Ν. Κυκλάδων.

Στο τοπογραφικό αυτό διάγραμμα καθορίστηκε:

α) Η οριογραμμή του αιγιαλού με κόκκινη συνεχή πολυγωνική γραμμή και στοιχεία 1, 2, 3, ... 14, 15, 16.

β) Η οριογραμμή της παραλίας με κίτρινη συνεχή πολυγωνική γραμμή και με στοιχεία 1΄, 2΄, 3΄, ..., 14΄, 15΄, 16΄.

Αποφαινόμαστε, ότι δεν υφίσταται παλαιός αιγιαλός.

Στη ζώνη του αιγιαλού δεν υπάρχουν τεχνικές κατασκευές.

Η ζώνη παραλίας έχει πλάτος 10μ. διότι διαφορετικά δεν εξυπηρετούνται οι σκοποί του άρθρου 1 παρ. 2 του ν. 2971/2001.

Δεν υπάρχουν κτίσματα στη ζώνη παραλίας.

Η απόφαση αυτή με την έκθεση της επιτροπής και το τοπογραφικό διάγραμμα να δημοσιευθούν στην Εφημερίδα της Κυβερνήσεως.

Ερμούπολη, 30 Μαΐου 2007

Ο Γενικός Γραμματέας Περιφέρειας
ΧΑΡΑΛΑΜΠΟΣ ΚΟΚΚΙΝΟΣ

ΕΚΘΕΣΗ ΕΠΙΤΡΟΠΗΣ
ΚΑΘΟΡΙΣΜΟΥ ΤΩΝ ΟΡΙΩΝ ΤΟΥ ΑΙΓΙΑΛΟΥ
(Άρθρο 3 ν. 2971/19.12.2001)

Για τον καθορισμό των ορίων του αιγιαλού που γίνεται για πρώτη φορά στη θέση «ΜΥΤΑΚΑΣ-ΜΟΥΡΗ», νήσου Μήλου.

Στην Μήλο, σήμερα 25.10.2006, οι υπογεγραμμένοι:

1. ΣΤΕΛΙΟΣ ΣΕΖΕΝΙΑΣ, προϊστάμενος της Κτηματικής Υπηρεσίας του Νομού Κυκλάδων, ως πρόεδρος,

2. ΘΩΜΑΗ ΜΠΑΛΙΚΤΣΗ, Πολιτικός Μηχανικός, του γραφείου ΤΥΔΚ ν. Μήλου, ως μέλος,

3. ΠΑΝΤΕΛΗΣ ΧΑΜΕΤΗΣ, Λιμενάρχης Μήλου, ως μέλος,

Γραμματέας της επιτροπής είναι η Ψιλλοπούλου Αγγελική, υπάλληλος της Κτηματικής Υπηρεσίας Ν. Κυκλάδων.

Τα μέλη της Επιτροπής:

4. Ο Διευθυντής της Διεύθυνσης Πολεοδομίας Νομαρχιακής Αυτοδιοίκησης Ν. Κυκλάδων και

5. Ο Διευθυντής Χωροταξίας και Περιβάλλοντος της Γενικής Γραμματείας Περιφέρειας Ν. Κυκλάδων αν και προσκλήθηκαν με την υπ' αριθμ. οικ. 1949/20.10.2006 πρόσκληση του προέδρου, δεν παρευρέθησαν, αποτελούντες την επιτροπή καθορισμού των ορίων του αιγιαλού δυνάμει του άρθρου 3 του ν. 2971/19.12.2001, μεταβήκαμε επί τόπου στην προαναφερθείσα περιοχή και

Λαβόντες υπόψη:

1. Την από 23.10.2006 αίτηση καθορισμού του Εμμανουήλ Βαρσαμή, των ορίων του αιγιαλού στην εν λόγω θέση.

2. Το τοπογραφικό, υψομετρικό και κτηματολογικό διάγραμμα, εξαρτημένο από το κρατικό δίκτυο (Μ.Σ.Θ), το οποίο συντάχθηκε τον Οκτώβρη του 2006, από τον Εμμανουήλ Βαρσαμή, Τοπογράφο Μηχανικό, σε μία πινακίδα, σε κλίμακα 1:500, ελέγχθηκε επιτόπου, για την ακρίβεια της αποτύπωσης στις 25.10.2006 από τη Θωμαή Μπαλικτσή, Πολιτικό Μηχανικό, του Γραφείου ΤΥΔΚ Μήλου και θεωρήθηκε την ίδια ημερομηνία από τον Στέλιο Σεζένια, προϊστάμενο της Κτηματικής Υπηρεσίας Ν. Κυκλάδων.

3. Τις διατάξεις του ν. 2971/2001 «Αιγιαλός, παραλία και άλλες διατάξεις» όπως αυτός ισχύει, και τον ν.1337/1983 καθώς και την προς αυτόν σχετική Δικαστηριακή και Διοικητική Νομολογία.

4. Την από την επιτόπια μετάβαση σχηματισθείσα αντίληψη περί του πλάτους της βρεχόμενης ζώνης της ξηράς καθώς και τα στοιχεία που προβλέπονται από το άρθρο 9 του ν. 2971/2001 και ειδικότερα:

Α) Τη γεωμορφολογία του εδάφους για την οποία αναλυτικά αναφέρεται ότι:

1. Η μορφολογία της ακτής συνίσταται από βραχώδη πρανή με ρηγματώσεις, έντονα σημάδια διάβρωσης και ήπιες κλίσεις, που κυμαίνονται από 3 έως 5 μ.

2. Οι συνεχόμενες της ακτής εκτάσεις είναι λοφώδεις με έδαφος γαιώδες και η περιοχή είναι εκτός εγκεκριμένου σχεδίου αδόμητη.

3. Το φυσικό όριο βλάστησης συνίσταται από χαμηλή ποώδη φυσική βλάστηση (λειχήνες, βρύα, αγριόχορτα) και θαμνώδη φυσική βλάστηση (πουρνάρια).

Β) Δεν υπάρχουν παράκτιοι φυσικοί πόροι στην περιοχή.

Γ) Η περιοχή βρίσκεται στο βόρειο τμήμα της νήσου Μήλου και προσβάλλεται από ισχυρούς Β, ΒΑ, ΒΔ ανέμους 7-8 Β.

Δ) Η μορφολογία του πυθμένα της θάλασσας είναι βραχώδης, με μεγάλες κλίσεις και μεγάλα βάθη, σύμφωνα με το χάρτη 1:50.000 της ΓΥΣ, σε απόσταση 200 μ. από την ακτή το βάθος είναι 70 μ.

Ε) Η ακτή έχει μεγάλο ανάπτυγμα κυματισμού γιατί δεν παρεμβάλλεται καμία νησίδα και δεν βρίσκεται σε κλειστό όρμο.

Στ) Στην περιοχή δεν υπάρχουν τεχνικά έργα.

Ζ) Τις χωροταξικές κατευθύνσεις και χρήσεις γης, που αφορούν στην παράκτια ζώνη, σύμφωνα με το ισχύον χωροταξικό (ΦΕΚ 654/Β/16.10.1981).

Η) Δεν υπάρχουν καταγεγραμμένα δημόσια κτήματα, που να βρίσκονται σε άμεση γειτνίαση με την περιοχή.

Θ) Υπάρχει κτηματολόγιο στην περιοχή.

Ι) Δεν υπάρχουν θεσμοθετημένες ζώνες ευπαθών οικοσυστημάτων (NATURA) για την περιοχή, αποφασίζουμε:

1. Καθορίζουμε επί του ανωτέρω τοπογραφικού διαγράμματος:

α) Την οριογραμμή του αιγιαλού με κόκκινη συνεχή πολυγωνική γραμμή και στοιχεία 1, 2, 3,.....14, 15, 16.

β) Την οριογραμμή της παραλίας με κίτρινη συνεχή πολυγωνική γραμμή και στοιχεία, 1΄, 2΄, 3΄,. ....., 14΄, 15΄, 16΄.

Αποφαινόμαστε, ότι δεν υφίσταται παλαιός αιγιαλός.

Στη ζώνη του αιγιαλού δεν υπάρχουν τεχνικές κατασκευές.

Η ζώνη της παραλίας έχει πλάτος 10 μ. διότι διαφορετικά δεν εξυπηρετούνται οι σκοποί του άρθρου 1 παρ. 2 του ν. 2971/2001.

Δεν υπάρχουν κτίσματα στη ζώνη παραλίας.

Η Επιτροπή

Ο Πρόεδρος	Τα Μέλη
ΣΤΕΛΙΟΣ ΣΕΖΕΝΙΑΣ	ΘΩΜΑΗ ΜΠΑΛΙΚΤΣΗ
	ΠΑΝΤΕΛΗΣ ΧΑΜΕΤΗΣ

04002711906070012

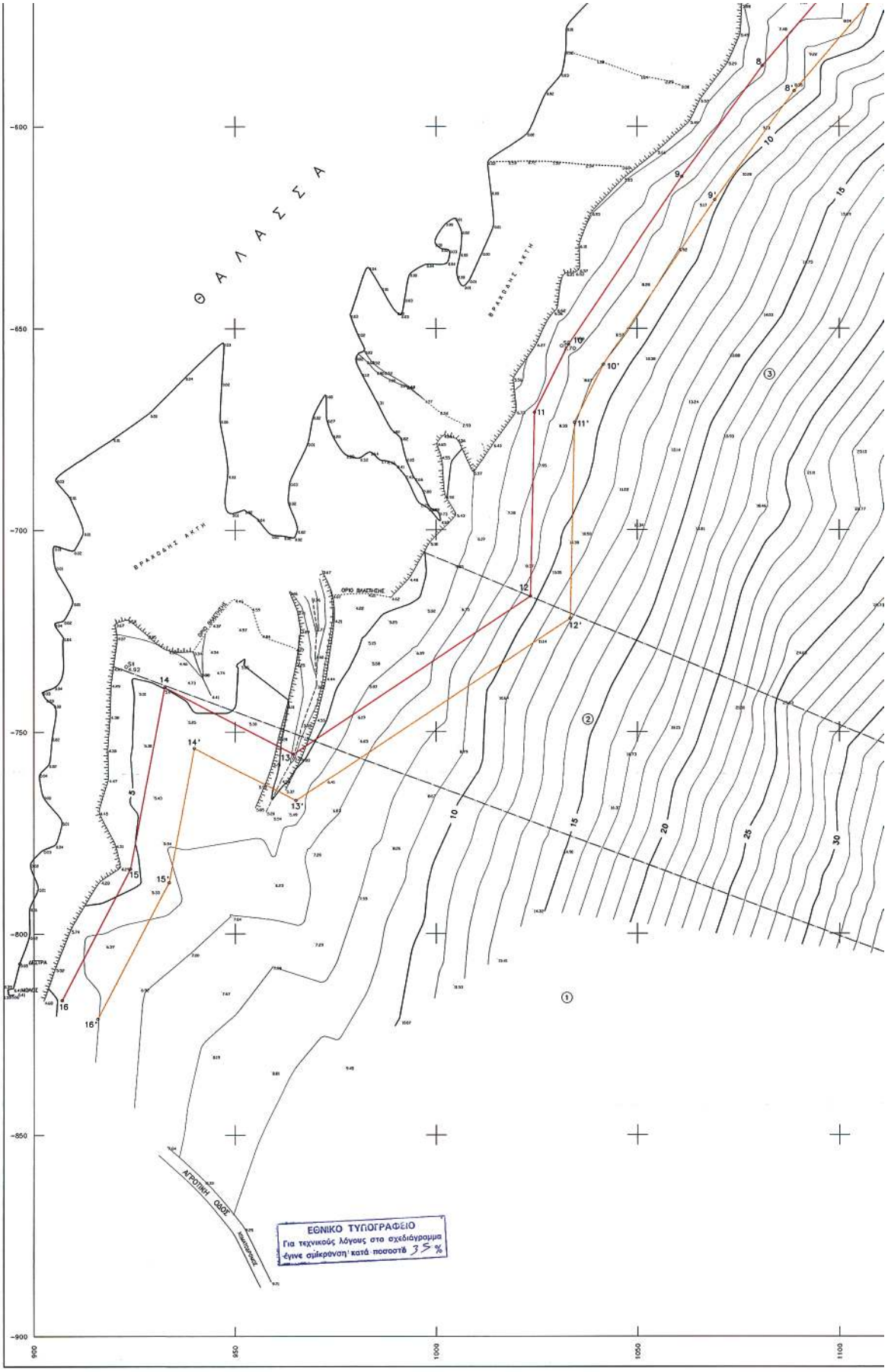
ΘΑΛΑΣΣΑ
ΒΡΑΧΩΔΗΣ ΑΚΤΗ
ΒΡΑΧΩΔΗΣ ΑΚΤΗ
ΟΡΙΟ ΒΛΑΣΤΗΣΗΣ
ΟΡΙΟ ΒΛΑΣΤΗΣΗΣ
ΟΔΟΣ ΑΓΡΟΤΙΚΗ
ΕΘΝΙΚΟ ΤΥΠΟΓΡΑΦΕΙΟ
Για τεχνικούς λόγους στο σχεδιάγραμμα
έγινε σμίκρυνση κατά ποσοστό 35%

ΠΙΝΑΚΑΣ ΣΤΝ/ΝΩΝ ΚΟΡΤΦΩΝ ΑΙΓΙΑΛΟΥ – ΠΑΡΑΛΙΑΣ

ΑΙΓΙΑΛΟΣ			ΠΑΡΑΛΙΑ		
α/α	X	Y	α/α	X	Y
1	1236.50	−369.00	1'	1246.00	−372.11
2	1227.50	−396.50	2'	1236.42	−401.39
3	1214.00	−413.00	3'	1222.41	−418.52
4	1198.00	−444.00	4'	1206.50	−449.34
5	1160.00	−494.50	5'	1168.21	−500.22
6	1140.00	−525.50	6'	1147.35	−532.55
7	1119.50	−540.00	7'	1126.29	−547.45
8	1081.00	−585.00	8'	1088.86	−591.20
9	1061.00	−612.50	9'	1069.19	−618.24
10	1033.00	−654.00	10'	1041.65	−659.05
11	1024.50	−671.00	11'	1034.45	−673.46
12	1023.50	−716.50	12'	1033.38	−721.96
13	964.50	−755.50	13'	965.13	−767.07
14	932.50	−739.00	14'	939.84	−754.03
15	924.00	−784.00	15'	933.55	−787.32
16	907.00	−816.50	16'	915.86	−821.14

ΥΠΟΜΝΗΜΑ ΕΠΙΤΡΟΠΗΣ

1. ΤΟ ΠΑΡΟΝ ΤΟΠΟΓΡΑΦΙΚΟ ΔΙΑΓΡΑΜΜΑ ΣΥΝΟΔΕΥΕΙ ΤΗΝ ΑΠΟ 25-10-05 ΕΚΘΕΣΗ ΤΗΣ ΕΠΙΤΡΟΠΗΣ ΚΑΘΟΡΙΣΜΟΥ ΤΩΝ ΟΡΙΩΝ ΤΟΥ ΑΙΓΙΑΛΟΥ (ΑΡΘΡΟ 3 ΤΟΥ Ν.2971/2001)

2. ——— (κοκκινη) 1,2,3,....,14,15,16
——— (κιτρινη) 1',2',3',....,14',15',16'

3. ΟΙ ΚΟΡΤΦΕΣ ΤΩΝ ΟΡΙΟΓΡΑΜΜΩΝ ΟΡΙΖΟΝΤΑΙ ΜΕ ΟΡΘΟΓΩΝΙΕΣ ΣΤΝ/ΝΕΣ ΕΞΑΡΤΗΜΕΝΕΣ ΑΠΟ ΤΟ ΚΡΑΤΙΚΟ ΔΙΚΤΥΟ.

4. ΑΠΟΦΑΙΝΕΤΑΙ ΟΤΙ ΔΕΝ ΥΦΙΣΤΑΤΑΙ ΠΑΛΙΟΣ ΑΙΓΙΑΛΟΣ ΚΑΙ ΟΤΙ ΣΤΗ ΖΩΝΗ ΑΙΓΙΑΛΟΥ ΚΑΙ ΠΑΡΑΛΙΑΣ ΔΕΝ ΥΠΑΡΧΟΥΝ ΚΤΙΣΜΑΤΑ.

Ο ΠΡΟΕΔΡΟΣ

ΣΤΕΛΙΟΣ ΣΕΖΕΝΙΑΣ
ΕΦΟΡΙΑΚΟΣ ΔΕ/Α'

ΤΑ ΜΕΛΗ

α. ΘΩΜΑΗ ΜΠΑΛΗΚΤΣΗ
ΠΟΛΙΤΙΚΟΣ ΜΗΧΑΝΙΚΟΣ

β. ΠΑΝΤΕΛΗΣ ΧΑΜΕΤΗΣ
Α/ΡΧΗΣ ΜΗΝΟΥ

γ.

δ.

ΚΤΗΜΑΤΙΚΗ ΥΠΗΡΕΣΙΑ
ΥΠΟΥΡΓΕΙΟΥ Ο ΚΟΙΝΟΜΙΚΩΝ
ΑΚΡΙΒΕΣ ΑΝΤΙΓΡΑΦΟ
22-5-2007

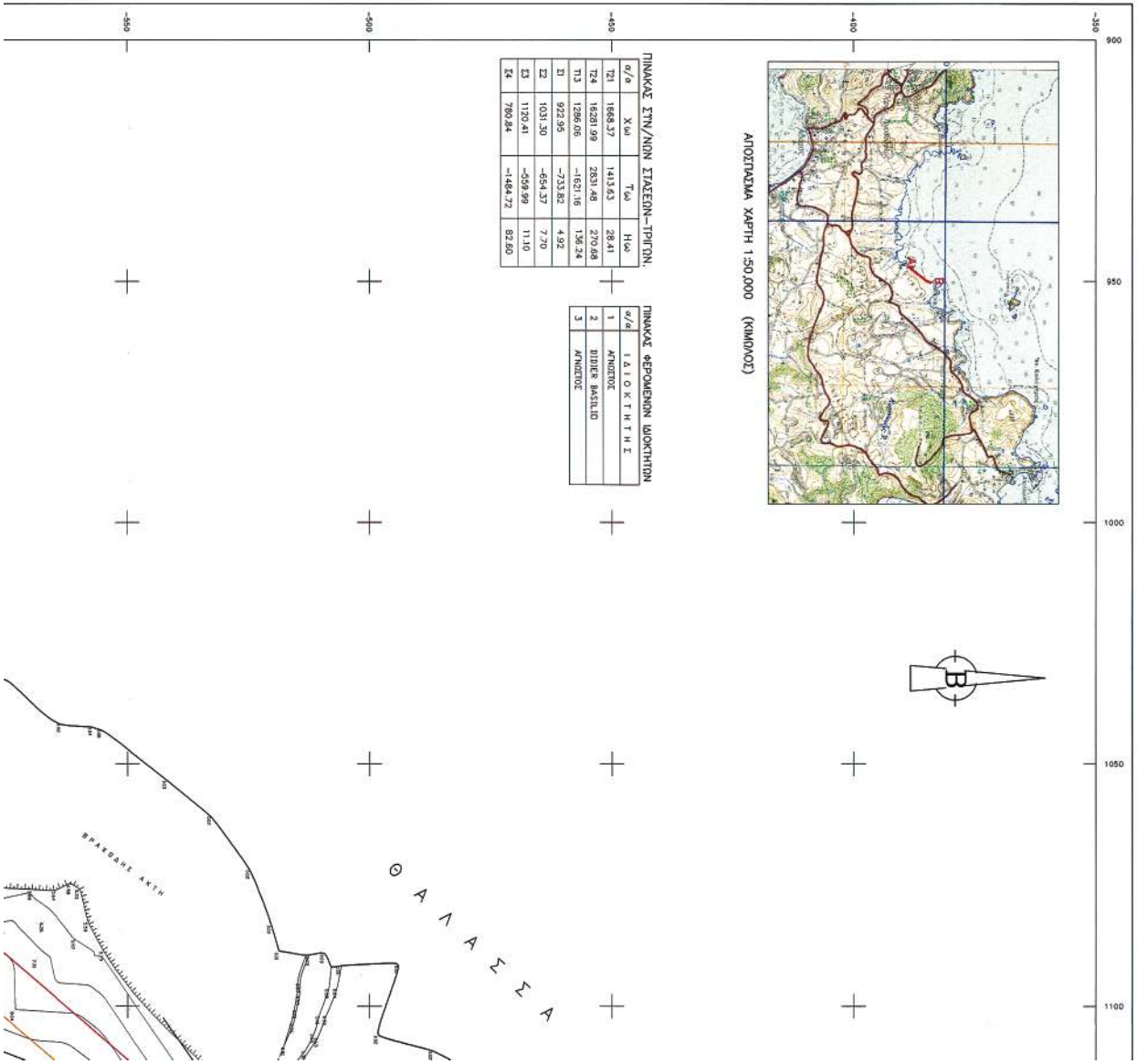

ΠΙΝΑΚΑΣ ΣΤΝ/ΝΩΝ ΣΤΑΣΕΩΝ-ΤΡΙΓΩΝ.

α/α	Xω	Yω	Hω
Τ21	1668.37	1413.63	28.41
Τ24	16281.99	2831.48	270.68
Τ13	1286.06	−1621.16	136.24
Σ1	922.95	−733.82	4.92
Σ2	1031.30	−654.37	7.70
Σ3	1120.41	−559.99	11.10
Σ4	780.84	−1484.72	82.60

ΠΙΝΑΚΑΣ ΦΕΡΟΜΕΝΩΝ ΙΔΙΟΚΤΗΤΩΝ

α/α	ΙΔΙΟΚΤΗΤΗΣ
1	ΑΓΝΩΣΤΟΣ
2	DIDIKER BASIL.LTD
3	ΑΓΝΩΣΤΟΣ

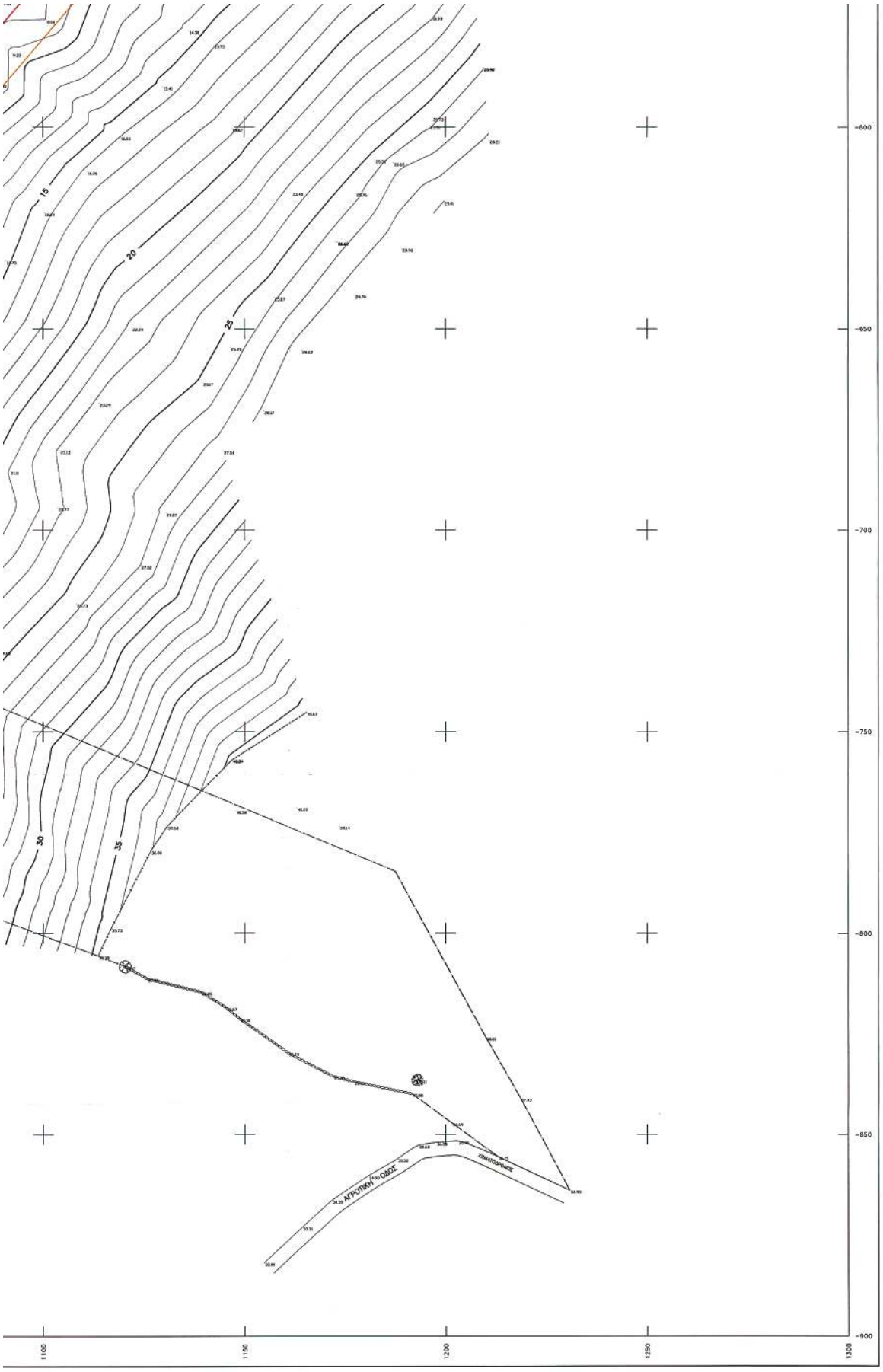
15
20
25
30
35
ΑΓΡΟΤΙΚΗ ΟΔΟΣ
ΑΣΦΑΛΤΟΣΤΡΩΣΗ
-600
-650
-700
-750
-800
-850
-900
1100
1150
1200
1250
1300

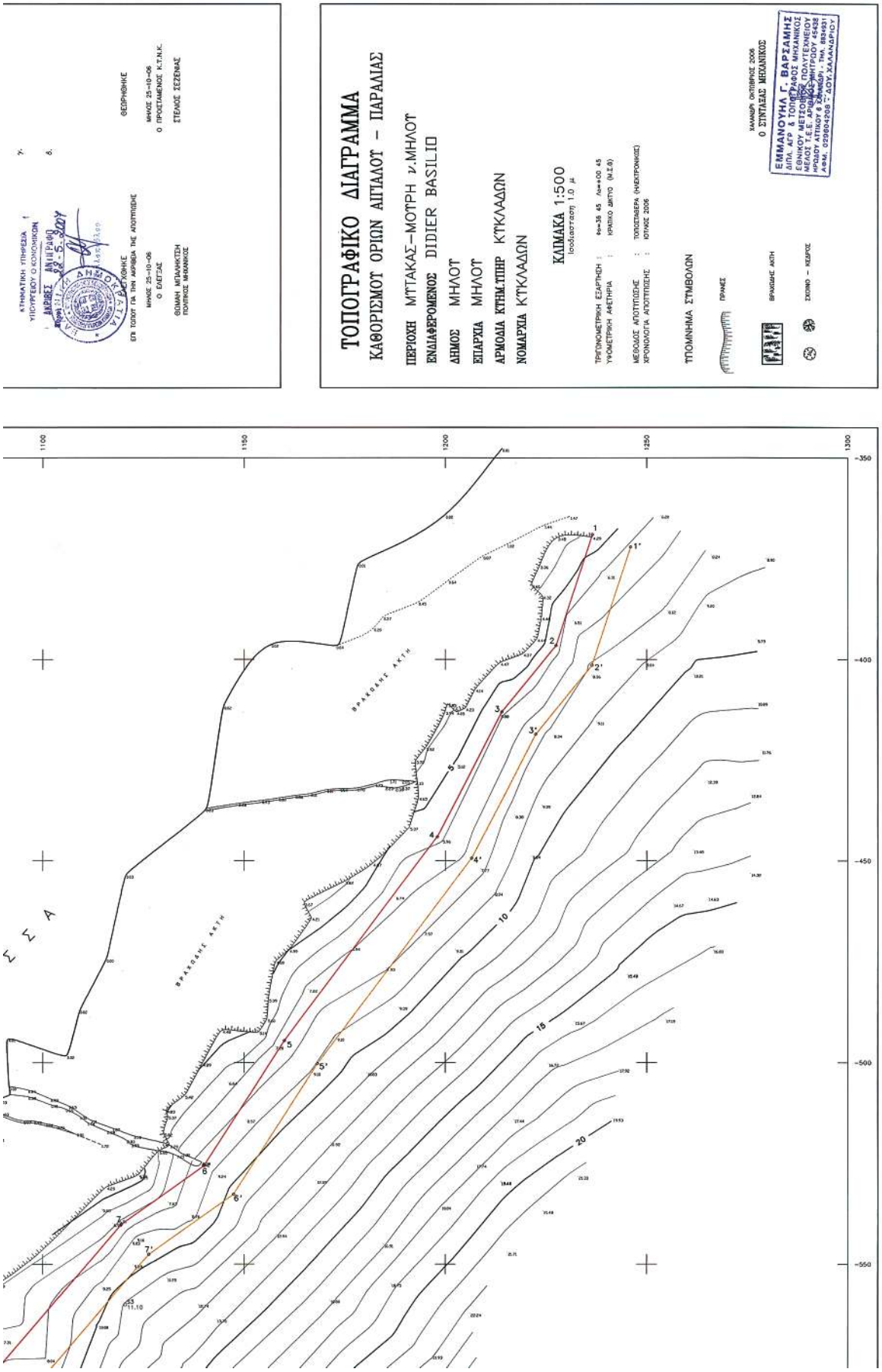

ΑΠΟ ΤΟ ΕΘΝΙΚΟ ΤΥΠΟΓΡΑΦΕΙΟ
ΚΑΠΟΔΙΣΤΡΙΟΥ 34 * ΑΘΗΝΑ 104 32 * ΤΗΛ. 210 52 79 000 * FAX 210 52 21 004
ΗΛΕΚΤΡΟΝΙΚΗ ΔΙΕΥΘΥΝΣΗ: http://www.et.gr – e-mail: webmaster.et@et.gr