



ΕΦΗΜΕΡΙΔΑ ΤΗΣ ΚΥΒΕΡΝΗΣΕΩΣ ΤΗΣ ΕΛΛΗΝΙΚΗΣ ΔΗΜΟΚΡΑΤΙΑΣ

25 Ιουλίου 2018

ΤΕΥΧΟΣ ΤΕΤΑΡΤΟ

Αρ. Φύλλου 266

ΑΠΟΦΑΣΕΙΣ

Αριθμ. 8810/85405

Επανακαθορισμός των ορίων αιγιαλού - παραλίας και καθορισμού παλαιού αιγιαλού στη θέση «Παπά Νερό» του Δήμου Ζαγοράς - Μουρσειού, Π.Ε Μαγνησίας και Σποράδων.

Ο ΣΥΝΤΟΝΙΣΤΗΣ ΑΠΟΚΕΝΤΡΩΜΕΝΗΣ ΔΙΟΙΚΗΣΗΣ
ΘΕΣΣΑΛΙΑΣ - ΣΤΕΡΕΑΣ ΕΛΛΑΔΑΣ

Έχοντας υπόψη:

1. Τις διατάξεις των άρθρων 3, 4 και 5, του ν. 2971/2001 (Α285) «περί αιγιαλού και παραλίας και άλλες διατάξεις», όπως έχει τροποποιηθεί και ισχύει σήμερα και τις διατάξεις του άρθρου 113 του ν. 3978/2011 (Α' 137) με το οποίο τροποποιήθηκε το άρθρο 5 του ν. 2971/2001.

2. Τις διατάξεις του ν. 3200/1955 «περί διοικητικής αποκεντρώσεως», όπως αυτές τροποποιήθηκαν και ισχύουν σήμερα με τα ν.δ. 532/1970, β.δ. 704/1970, β.δ. 705/1970, β.δ. 192/1972, π.δ. 71/1984, π.δ. 347/1986, ν. 2026/1992 και π.δ. 97/1993

3. Την 1063649/790/A0006/3.8.2004 απόφαση του Υπουργού Οικονομίας και Οικονομικών «Περί καταγραφής και διοικητικής κωδικοποίησης των αρμοδιοτήτων σε θέματα υπηρεσιών υπουργείου Οικονομίας και Οικονομικών που περιέρχονται στους Γενικούς Γραμματείς Περιφερειών κατά τις διατάξεις της παρ. 21 του άρθρου 46 του ν. 3220/2004.

4. Το 142/2017 π.δ (ΦΕΚ 181Α'/23.11.2017) "Οργανισμός Υπουργείου Οικονομικών".

5. Τις διατάξεις των διατηρούμενων άρθρων του π.δ. 284/1988 «Οργανισμός Υπ. Οικονομικών».

6. Τις διατάξεις της παρ. 21 του άρθρου 46 του ν. 3220/2004 (Α' 15) «μέτρα αναπτυξιακής και κοινωνικής πολιτικής - αντικειμενοποίηση του φορολογικού ελέγχου και άλλες διατάξεις» δυνάμει των οποίων από 10.4.2004, αρμοδιότητες του Υπουργού Οικονομίας και Οικονομικών, οι οποίες ανήκαν ή είχαν μεταβιβαστεί στους Νομάρχες μέχρι την έναρξη λειτουργίας των Νομαρχιακών Αυτοδιοικήσεων και αφορούν θέματα του Υπουργείου Οικονομίας και Οικονομικών, που εξαιρέθηκαν από την κατάργηση με τις διατάξεις της παρ. 2 του άρθρου 39 του ν. 2218/1994, περιέρχονται στους Γενικούς Γραμματείς Περιφερειών.

7. Τις διατάξεις του ν.3852/2010 (Α'87) περί «νέας αρχιτεκτονικής της Αυτοδιοίκησης και της Αποκεντρωμένης Διοίκησης - Πρόγραμμα Καλλικράτης» και ιδίως τις διατάξεις της παρ. 1 και 2 του άρθρου 6, τις διατάξεις της παρ. 1 του άρθρου 280 και τις διατάξεις της παρ. 4 του άρθρου 283.

8. Το Δ6Α 1022671 ΕΞ 2011/10.2.2011 έγγραφο του Υπ. Οικονομικών, σύμφωνα με το οποίο οι αρμοδιότητες του Υπουργού Οικονομικών, που περιήλθαν στους Γενικούς Γραμματείς των Περιφερειών (του ν. 2503/1997, Α' 107), σύμφωνα με τις διατάξεις της παρ. 21 του άρθρου 46 του ν. 3220/2004 (Α' 15) και καταγράφονται στην υπ' αριθμ: 1063649/790/A0006/3.8.2004 απόφαση του Υπουργού Οικονομίας και Οικονομικών, ασκούνται από 1.1.2011, από τους Γενικούς Γραμματείς των Αποκεντρωμένων Διοικήσεων, σύμφωνα με τις διατάξεις του άρθρου 280 του ν. 3852/2010 (Α' 87).

9. Τις διατάξεις του π.δ. 138/2010 (Α' 231) «περί οργάνισμού Αποκεντρωμένης Διοίκησης Θεσσαλίας - Στερεάς Ελλάδας».

10. Την 13917/26-05-2017 (Υ.Ο.Δ.Δ. 250) απόφαση του Υπουργού Εσωτερικών περί διορισμού Συντονιστή στην Αποκεντρωμένη Διοίκηση Θεσσαλίας - Στ. Ελλάδα.

11. Την από 26.03.2018 έκθεσή της κατά το άρθρο 3 του ν.2971/19.12.2001 (Φ.Ε.Κ 285/Α'/19.12.2001) «Περί αιγιαλού και παραλίας» αρμόδιας Επιτροπής καθορισμού ορίων αιγιαλού και παραλίας, για τον επανακαθορισμό ορίων αιγιαλού, παραλίας και καθορισμό παλαιού αιγιαλού στη θέση «Παπά Νερό», Δήμου Ζαγοράς - Μουρσειού, Περιφερειακής Ενότητας Μαγνησίας και Σποράδων, με ενδιαφερόμενους τους: α) Βόντζο Ιωάννη, Βόντζο Γεώργιο, Αποστολήρη Γεώργιο, Γκέσκου Μαρία, Δημητρίου Αικατερίνη και β) Δημόπουλο Γεώργιο και Δημόπουλο Κωνσταντίνο.

12. Το από μηνός Οκτωβρίου 2017 τοπογραφικό διάγραμμα κλίμακας 1:500 αποτελούμενο από δύο (2) πινακίδες, που συντάχθηκε από τον Κατσή Αθαν. Νικόλαο, Τοπογράφο Μηχανικό. Στη συνέχεια ελέγχθηκε ως προς την ακρίβεια της αποτύπωσης την 01.09.2017 από την Μαργαρίτα Στάμου, Τοπογράφο Μηχανικό, υπάλληλο της Κτηματικής Υπηρεσίας Μαγνησίας και θεωρήθηκε την 26.03.2018 από την Μαργαρίτα Στάμου, Τοπογράφο Μηχανικό της Κτηματικής Υπηρεσίας Μαγνησίας και συνοδεύει την έκθεση της προαναφερόμενης επιτροπής.

13. Το 48748/05.06.2018 έγγραφο της Κτηματικής Υπηρεσίας Μαγνησίας, με το οποίο ζητείται η έκδοση απόφασης.

14. Τις διατάξεις του π.δ. 111/2014 «Οργανισμός Υπουργείου Οικονομικών»

15. Το 4343/11.12.2013 έγγραφο της Περιφερειακής Διεύθυνσης Δημόσιας Περιουσίας Θεσσαλίας -Στερεάς Ελλάδας προς το ΓΕΕΘΑ, για τη σύμφωνη ή μη γνώμη του, σύμφωνα με το άρθρο 113 του ν. 3978/2011.

16. Το Φ.119/14/271098/Σ.329/30.01.2014 έγγραφο ΓΕΕΘΑ, με το οποίο γνωμοδότησε ότι δεν έχει αντίρρηση για τη συνέχιση της διαδικασίας καθορισμού των ορίων αιγιαλού-παραλίας και τυχόν υπάρχοντος παλαιού αιγιαλού στην υπόψη περιοχή, αποφασίζουμε:

Α. Επικυρώνουμε την από 26.03.2018 έκθεση της κατά το άρθρο 3 του ν. 2971/19.12.2001 αρμόδιας Επιτροπής καθορισμού ορίων αιγιαλού και παραλίας, για τον επανακαθορισμό αιγιαλού, παραλίας και καθορισμό παλαιού αιγιαλού στη θέση "Παπά Νερό", του Δήμου Ζαγοράς - Μουρσειού, της Περιφερειακής Ενότητας Μαγνησίας και Σποράδων, καθώς και το από μηνός Οκτωβρίου 2017 τοπογραφικό διάγραμμα, κλίμακας 1:500, αποτελούμενο από δύο (2) πινακίδες, που συντάχθηκε από τον Κατόη Αθαν. Νικόλαο, Τοπογράφο Μηχανικό. Στη συνέχεια ελέγχθηκε ως προς την ακρίβεια της αποτύπωσης την 01.09.2017, από τη Μαργαρίτα Στάμου, Τοπογράφο Μηχανικό, υπάλληλο της Κτηματικής Υπηρεσίας Μαγνησίας και θεωρήθηκε την 26.03.2018 από τη Μαργαρίτα Στάμου, Τοπογράφο Μηχανικό της Κτηματικής Υπηρεσίας Μαγνησίας.

Β. Στο τοπογραφικό αυτό διάγραμμα η αρμόδια επιτροπή επανακαθορίζει:

1. Την οριογραμμή του αιγιαλού με κόκκινη συνεχή πολυγωνική γραμμή Α1, Α2, Α3, ..., έως Α13, Α14, Α15 της οποίας οι κορυφές ορίζονται με καρτεσιανές συντεταγμένες του Ελληνικού Γεωδαιτικού Συστήματος Αναφοράς (ΕΓΣΑ 87).

2. Την οριογραμμή της παραλίας για την εξυπηρέτηση των σκοπών του άρθρου 1 παρ. 2 του ν. 2971/2001 με κίτρινη συνεχή πολυγωνική γραμμή Π1, Π2, Π3, ..., έως Π13, Π14, Π15, της οποίας οι κορυφές ορίζονται με καρτεσιανές συντεταγμένες του Ελληνικού Γεωδαιτικού Συστήματος Αναφοράς (ΕΓΣΑ 87) και οι πλευρές είναι παράλληλες της γραμμής αιγιαλού σε απόσταση σταθερή 10,00 μ. Οι κατασκευές μέσα στην ζώνη παραλίας δεν εξαιρούνται.

Καθορίζει την οριογραμμή παλαιού αιγιαλού με μπλε συνεχή πολυγωνική γραμμή Θ, Α, Β, Γ, Δ και Ε της οποίας οι κορυφές ορίζονται με καρτεσιανές συντεταγμένες του Ελληνικού Γεωδαιτικού Συστήματος Αναφοράς (ΕΓΣΑ 87)

Η παρούσα απόφαση με την έκθεση της Επιτροπής και το τοπογραφικό διάγραμμα, να δημοσιευθούν στην Εφημερίδα της Κυβερνήσεως.

Λάρισα, 19 Ιουνίου 2018

Ο Συντονιστής Αποκεντρωμένης Διοίκησης
ΝΙΚΟΛΑΟΣ ΝΤΙΤΟΡΑΣ

ΕΚΘΕΣΗ

Επιτροπής επανακαθορισμού των ορίων αιγιαλού - παραλίας και καθορισμού παλαιού αιγιαλού, σύμφωνα με το άρθρο 3 του ν. 2971/2001 και το άρθρο 7Α το οποίο προστέθηκε με την παράγραφο 4 του άρθρου 11 παρ. 4 του ν. 4281/2014, στη θέση «Παπά Νερό» Δήμου Ζαγοράς - Μουρσειού ΠΕ Μαγνησίας και Σποράδων.

Στις 26 Μαρτίου 2018 σήμερα, ημέρα Δευτέρα, η επιτροπή καθορισμού ορίων αιγιαλού - παραλίας - παλαιού αιγιαλού, η σύνθεση της οποίας καθορίστηκε βάσει των διατάξεων του άρθρου 3 του ν. 2971/2001 «περί αιγιαλού - παραλίας και άλλες διατάξεις» και συγκροτήθηκε με την αριθμ. 2581/24324/28-2-2016 απόφαση του Συντονιστή Αποκεντρωμένης Διοίκησης Θεσσαλίας - Στερεάς Ελλάδας, αποτελούμενη από τους:

1. ΤΡΑΧΑΝΑΤΖΗ ΜΑΡΙΑ, Προϊσταμένη της Κτηματικής Υπηρεσίας Μαγνησίας, ως Πρόεδρος.

2. ΖΑΡΑΖΑΝΗ ΔΗΜΗΤΡΙΟ, Υπολιμενάρχη Βόλου, ως μέλος.

3. ΣΤΑΜΟΥ ΜΑΡΓΑΡΙΤΑ, Τοπογράφο μηχανικό της Κτηματικής Υπηρεσίας Μαγνησίας, ως μέλος.

4. ΤΣΟΠΟΥΡΙΔΟΥ ΚΥΡΙΑΚΗ, Αναπληρώτρια Προϊσταμένη της Διεύθυνσης Υπηρεσίας Δόμησης του Δήμου Βόλου, ως μέλος.

5. ΜΟΥΛΑΡΑ ΕΛΕΝΗ, Αναπληρώτρια Προϊσταμένη της Δ/σης Περιβάλλοντος και Χωρικού Σχεδιασμού της Αποκεντρωμένης Διοίκησης Θεσσαλίας - Στερεάς Ελλάδας, η οποία αν και προσκλήθηκε εμπρόθεσμα και νομίμως, δεν προσήλθε.

Συνήλθε, σε συνέχεια της με αριθμ. 9069/29-8-2017 πρόσκλησης της Προέδρου, σύμφωνα με την οποία η τότε αρμόδια επιτροπή όπως είχε οριστεί με την αριθμ. 6574/79337/23-05-2017 απόφαση της Γ.Γ. Αποκεντρωμένης Διοίκησης Θεσσαλίας - Στερεάς Ελλάδας πραγματοποίησε αυτοψία την 1-9-2017, προκειμένου να γνωμοδοτήσει επί της υπόθεσης επανακαθορισμού των οριογραμμών αιγιαλού - παραλίας στη θέση «Παπά Νερό» του Δήμου Ζαγοράς - Μουρσειού, ΠΕ Μαγνησίας και Σποράδων με ενδιαφερόμενους τους: Α) Βόντζο Ιωάννη και Γεώργιο, Αποστολήρη Γεώργιο, Γκέσκου Μαρία και Δημητρίου Αικατερίνη και Β) Δημόπουλο Γεώργιο και Κωνσταντίνο.

Η επιτροπή αφού έλαβε υπόψη:

1. Την από 10-12-2013 αίτηση των ως άνω υπό στοιχείο Α) ενδιαφερόμενων με την οποία ζητείται ο επανακαθορισμός των ορίων αιγιαλού - παραλίας - παλαιού αιγιαλού στην προαναφερόμενη θέση, την από 2-9-2014 δήλωσή τους για ολοκλήρωση της διαδικασίας επανακαθορισμού με τις διατάξεις του ν. 2971/2001 καθώς και την από 16-2-2018 αίτησή τους με την οποία ορίζουν αρμόδιο μηχανικό για την ολοκλήρωση της διαδικασίας τον τοπογράφο μηχανικό Νικόλαο Κατσή.

2. Την από 18-12-2015 αίτηση των ως άνω υπό στοιχείο Β) ενδιαφερόμενων με την οποία ζητείται ο επανακαθορισμός των ορίων αιγιαλού-παραλίας στην προαναφερόμενη θέση (ακριβώς ίδια περιοχή αποτύπωσης).

3. Το από μηνός Οκτωβρίου 2017 ενημερωμένο κτηματολογικό υψομετρικό τοπογραφικό διάγραμμα του τοπογράφου μηχανικού Νικολάου Κατσή, με κλίμακα 1:500, το οποίο ελέγχθηκε για την ακρίβεια της αποτύπωσης και θεωρήθηκε στις 26-03-2018 από τη Μαργαρίτα Στάμου, τοπογράφο μηχανικό της Κτηματικής Υπηρεσίας Μαγνησίας, όπως ορίζουν οι διατάξεις του άρθρου 4 του ν. 2971/2001, όπως αυτό αντικαταστάθηκε με το άρθρο 11 του ν. 4281/2014.

4. Τις διατάξεις του ν. 2971/2001 (ΦΕΚ 285/Α' / 19-12-2001) «περί αιγιαλού - παραλίας», της αριθμ. 1089532πε/8205πε/ Β0.010/20-4-2005 κοινής υπουργικής απόφασης Υπουργών Οικονομίας και Οικονομικών και ΠΕΧΩΔΕ «περί στοιχείων καθορισμού αιγιαλού και παραλίας» καθώς και του άρθρου 11 του ν. 4281/2014.

5. Την αριθμ. ΝΠ 38/08-03-1988 απόφαση του Νομάρχη Μαγνησίας (ΦΕΚ 239/Δ/17-3-1988) με την οποία καθορίστηκαν οι οριογραμμές αιγιαλού - παραλίας στη θέση «Άγιος Ιωάννης» Πηλίου Μαγνησίας (κεντρικό τμήμα της υπό εξέταση περιοχής).

6. Την αριθμ. 1519/22-02-2005 απόφαση του Γ.Γ. Περιφέρειας Θεσσαλίας (ΦΕΚ 518/Δ/18-5-2005) με την οποία επανακαθορίστηκαν οι οριογραμμές αιγιαλού - παραλίας και καθορίστηκε οριογραμμή παλαιού αιγιαλού (βόρειο τμήμα της υπό εξέταση περιοχής).

7. Την αριθμ. 8062/31-8-2007 απόφαση του Γ.Γ. Περιφέρειας Θεσσαλίας (ΦΕΚ 440/Δ/14-9-2007) με την οποία έγινε μερικός επανακαθορισμός και καθορισμός των οριογραμμών αιγιαλού - παραλίας (νότιο τμήμα της υπό εξέταση περιοχής).

8. Το γεγονός ότι εμφιλοχώρησε σφάλμα κατά την αρκτική χάραξη του αιγιαλού που αναφέρεται στην παρ. 5.

9. Την με αριθμ. Π.Π.Δ. 114/24-09-1996 απόφαση του Αναπληρωτή Περιφερειακού Διευθυντή Ν. Μαγνησίας, με την οποία παραχωρήθηκε η απλή χρήση αιγιαλού - παραλίας και χορηγήθηκε η άδεια εκτέλεσης του έργου «Αποκατάσταση παλαιού καλντεριμιού Τσαγκαράδας - Νταμούχαρης».

10. Την από επιτόπιο μετάβαση των μελών σχηματίσθαι αντίληψη για το πλάτος της βρεχόμενης ζώνης της ξηράς και άλλα συναφή προβλέπονται από το άρθρο 9 του ν. 2971/2001 και ειδικότερα:

Αφού λάβαμε υπόψη:

α. Τη γεωμορφολογία του εδάφους για την οποία αναλυτικά αναφέρεται ότι:

Η μορφολογία της ακτής συνίσταται από:

(i) Φυσικά πρηνή με ήπια κλίση και ύψος στέψης περίπου 4,50 μέτρα στο τμήμα της υπό εξέταση περιοχής μεταξύ των κορυφών Α6 έως Α12 του αιγιαλού και με απότομες κλίσεις στα τμήματα μεταξύ των κορυφών Α1 έως Α6 με ύψη στέψης που κυμαίνονται από 5,00 έως 9,00 μέτρα., τα οποία στην απόληξη τους καταλήγουν σε βράχια,

(ii) Τεχνικό έργο - τοιχίο και έμπροσθεν αυτού βράχια, και πέραν αυτών η ακτή συνίσταται από χαλαρά ιζήματα (άμμος) που έχουν προκύψει από την αποσάθρωση - διάβρωση των μητρικών πετρωμάτων της ακτής.

Της ακτής συνεχονται εκτάσεις:

- (i) Λοφώδεις,
- (ii) Με έδαφος ημιβραχώδες και γαιώδες
- (iii) Εν μέρει εκτός και εν μέρει εντός σχεδίου
- (iv) Δομημένες εν μέρει με αραιή και εν μέρει με πυκνή δόμηση
- (v) Με χρήση γεωργική, τουριστική και Β' (εξοχική) κατοικίας

Το φυσικό όριο βλάστησης συνίσταται από:

- (i) Θαμνώδη φυσική βλάστηση (πουρνάρια)
- (ii) Δενδρώδη φυσική βλάστηση (φτελιά, άριος, κουμαριά κ.λπ.)

β) Το γεγονός ότι στην περιοχή δεν εντοπίστηκαν παράκτιοι φυσικοί πόροι.

γ) Τα πορίσματα από την εκτίμηση των μετεωρολογικών στοιχείων της περιοχής ήτοι τη γεωγραφική θέση της περιοχής, η οποία έχει ανατολικό προσανατολισμό, με αποτέλεσμα να είναι εκτεθειμένη σε ανέμους με Α, ΒΑ διευθύνσεις, έντασης 6-8 Β.

δ) Τη μορφολογία του πυθμένα ο οποίος συνίσταται από αμμώδη έκταση με μεγάλες κλίσεις βυθού και μεγάλα βάθη κοντά στην ακτή.

ε) Τον τομέα ανάπτυξης κυματισμού σε σχέση με το μέτωπο της ακτής ότι δηλαδή πρόκειται για ακτή με μεγάλο ανάπτωμα πελάγους καθώς και το ότι μεγάλο ανάπτωμα θαλάσσιας έκτασης συμβάλλει στη δημιουργία μεγαλύτερης έντασης κυματικού πεδίου.

στ) Την ύπαρξη κατασκευών (τοιχίο) στην περιοχή που υφίστανται και αναφέρθηκαν προηγούμενα, χωρίς να υπάρχει στο αρχείο της υπηρεσίας νόμιμη άδεια.

ζ) Την αριθμ. 7360/3-6-1986 απόφαση του Νομάρχη Μαγνησίας (ΦΕΚ 787/Δ/9-9-1986) περί καθορισμού ορίων, διάκρισης και κατάταξης σε κατηγορία και καθορισμού αρτιότητας οικοπέδων του οικισμού Αγ. Ιωάννου της Κοινότητας Μουρεσίου Ν. Μαγνησίας.

η) Την μη ύπαρξη καταγεγραμμένων δημόσιων κτημάτων αρμοδιότητας Υπουργείου Οικονομικών που να βρίσκονται σε άμεση γειτνίαση με την παράκτια ζώνη.

θ) Ότι δεν υφίσταται Κτηματολόγιο,

ι) Την ύπαρξη ευπαθών οικοσυστημάτων και προστατευμένων περιοχών [ένταξη της περιοχής στο δίκτυο NATURA 2000 και συγκεκριμένα στους Τόπους Κοινοτικής Σημασίας (SCI) με κωδικό GR1430001 και στις Ζώνες Ειδικής Προστασίας (SPA) με κωδικό GR1430008]

κ) Την αριθμ. 1089532 π.ε./8205 π.ε./Β0010/20-4-2005 κοινή υπουργική απόφαση (ΦΕΚ 595/Β'/4-5-2005) των Υπουργών Οικονομίας και Οικονομικών αφενός και Περιβάλλοντος, Χωροταξίας και Δημοσίων Έργων αφετέρου, με την οποία εξειδικεύθησαν τα στοιχεία τα οποία λαμβάνει υπόψη της η Επιτροπή, προκειμένου να προβεί στη χάραξη των οριογραμμών αιγιαλού και παραλίας και ειδικότερα την παρ. 2 του άρθρου 4 αυτής, σύμφωνα με την οποία στην περίπτωση που υφίσταται νόμιμα τεχνικό έργο, αυτό λαμβάνεται υπόψη από την Επιτροπή και ο αιγιαλός χαράσσεται στη νέα διαμορφωμένη κατάσταση της ακτής.

β) Την παρ. 3 του άρθρου 1 του ν. 2971/2001 σύμφωνα με την οποία: "Παλιός αιγιαλός" είναι η ζώνη της ξηράς, που προέκυψε από τη μετακίνηση της ακτογραμμής

προς τη θάλασσα, οφείλεται σε φυσικές προσχώσεις ή τεχνικό έργο και προσδιορίζεται από τη νέα γραμμή αιγιαλού και το όριο του παλαιότερα υφιστάμενου αιγιαλού, αποφασίζουμε:

Επανακαθορίζουμε στο παραπάνω τοπογραφικό διάγραμμα:

1. Την οριογραμμή του αιγιαλού με κόκκινη συνεχή πολυγωνική γραμμή Α1, Α2, Α3, έως Α13, Α14, Α15 της οποίας οι κορυφές ορίζονται με καρτεσιανές συντεταγμένες του Ελληνικού Γεωδαιτικού Συστήματος Αναφοράς (ΕΓ.Σ.Α. 87).

2. Την οριογραμμή της παραλίας για την εξυπηρέτηση των σκοπών του άρθρου 1 παρ. 2 του ν. 2971/2001 με κίτρινη συνεχή πολυγωνική γραμμή Π1, Π2, Π3 έως Π14, Π15 της οποίας οι κορυφές ορίζονται με καρτεσιανές

συντεταγμένες του Ελληνικού Γεωδαιτικού Συστήματος Αναφοράς (ΕΓ.Σ.Α. 87) και οι πλευρές είναι παράλληλες της γραμμής αιγιαλού σε απόσταση σταθερή 10,00 μ. Οι κατασκευές μέσα στην ζώνη παραλίας δεν εξαιρούνται.


Καθορίζουμε στο παραπάνω τοπογραφικό διάγραμμα την οριογραμμή του παλαιού αιγιαλού με μπλε συνεχή πολυγωνική γραμμή Θ, Α, Β, Γ, Δ και Ε της οποίας οι κορυφές ορίζονται με καρτεσιανές συντεταγμένες του Ελληνικού Γεωδαιτικού Συστήματος Αναφοράς (ΕΓ.Σ.Α. 87).

Η Επιτροπή

Η Πρόεδρος
ΜΑΡΙΑ ΤΡΑΧΑΝΑΤΖΗ

Τα Μέλη
ΔΗΜΗΤΡΙΟΣ ΖΑΡΑΖΑΝΗΣ
ΜΑΡΓΑΡΙΤΑ ΣΤΑΜΟΥ
ΚΥΡΙΑΚΗ ΤΣΟΠΟΥΡΙΔΟΥ





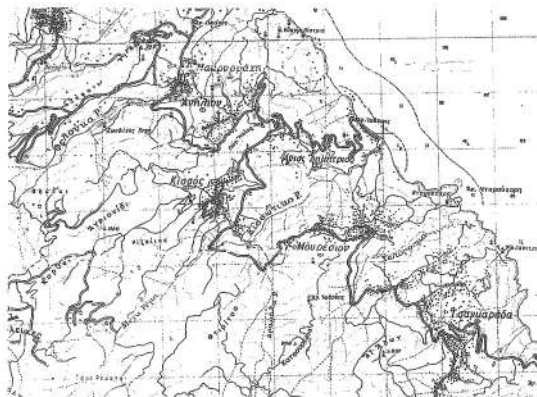
ΣΥΝΗΕΣ ΚΟΡΥΦΩΝ ΓΡΑΜΜΗΣ ΑΙΓΑΛΟΥ (ΕΓΣΑ'87)

I	X (m)	Y (m)
A1	428477.442	4362026.884
A2	428467.681	4362026.177
A3	428444.288	4362025.172
A4	428430.728	4362029.133
A5	428415.180	4362031.787
A6	428402.088	4362033.785
A7	428394.268	4362038.055
A8	428374.853	4362058.583
A9	428354.728	4362075.788
A10	428347.742	4362086.244
A11	428344.078	4362094.984
A12	428337.652	4362104.387
A13	428338.519	4362148.858
A14	428297.711	4362168.332
A15	428295.375	4362228.217

ΣΥΝΗΕΣ ΚΟΡΥΦΩΝ ΓΡΑΜΜΗΣ ΠΑΡΑΛΙΑΣ (ΕΓΣΑ'87)

I	X (m)	Y (m)
Π1	428476.153	4362018.977
Π2	428468.624	4362018.105
Π3	428448.085	4362015.111
Π4	428428.475	4362018.373
Π5	428413.372	4362021.962
Π6	428402.283	4362024.163
Π7	428389.801	4362029.080
Π8	428367.954	4362031.305
Π9	428347.777	4362038.007
Π10	428338.855	4362081.485
Π11	428335.208	4362090.285
Π12	428328.587	4362088.841
Π13	428298.984	4362144.422
Π14	428289.038	4362183.357
Π15	428256.671	4362202.285

ΣΧΗΜΑ Δ ΣΧ. 4027/2018 Φ. 4028/2018
 ΣΧΗΜΑ Η ΣΧ. 4028/2018 Φ. 4028/2018



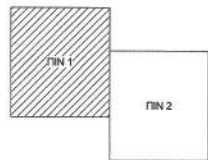
Συντεταγμένες σημείων αναφοράς

Σημείο	X (m)	Y (m)	Σημείο	X (m)	Y (m)
Σ1	428229.008	4362116.248	Σ2	428328.084	4362118.385
Σ4	428283.875	4362189.348	Σ5	428284.751	4362221.832
Σ7	428321.163	4362104.402	Σ9	428288.707	4362164.555
Σ11	428408.598	4362025.651	Σ12	428426.100	4362007.888
Σ16	428389.017	4361981.588	Σ18	428381.083	4361985.950
			Σ20	428435.681	4362211.579
			Σ10	428435.873	4362020.917
			Σ17	428345.538	4361972.365
			Σ20	428435.538	4361988.538

ΥΠΟΜΝΗΜΑ

- ΓΡΑΜΜΗ ΒΛΑΣΤΗΣΗΣ
- ΓΡΑΜΜΗ ΑΙΓΑΛΟΥ
- ΓΡΑΜΜΗ ΠΑΡΑΛΙΑΣ
- ΓΡΑΜΜΗ ΠΑΛΑΙΟΥ ΑΙΓΑΛΟΥ
- ΑΜΜΩΔΗΣ ΑΚΤΗ
- ΒΛΑΣΤΗΣΗ

ΔΙΑΝΟΜΗ ΠΙΝΑΚΙΩΝ



ΥΠΟΥΡΓΕΙΟ ΟΙΚΟΝΟΜΙΑΣ ΚΑΙ ΟΙΚΟΝΟΜΙΚΩΝ
 ΚΤΗΜΑΤΙΚΗ ΥΠΗΡΕΣΙΑ ΜΑΓΝΗΣΙΑΣ

ΤΟΠΟΓΡΑΦΙΚΟ ΔΙΑΓΡΑΜΜΑ
 ΕΠΑΝΑΚΑΘΟΡΙΣΜΟΥ ΟΡΙΩΝ ΓΡΑΜΜΩΝ ΑΙΓΑΛΟΥ ΚΑΙ ΠΑΡΑΛΙΑΣ

ΠΕΡΙΟΧΗ : " ΠΑΛΑ ΚΕΡΟ "
 ΔΗΜΟΣ : ΖΑΓΟΡΑΣ - ΜΟΥΡΖΕΣΣΟΥ
 ΠΟΙΟΣ : ΜΑΓΝΗΣΙΑΣ
 ΦΕΚ :

ΕΠΙΧΕΙΡΗΣΙΑΣ : ΓΕΩΡΓΙΟΣ Δ ΚΟΥ, ΔΗΜΗΤΡΙΟΣ
 Ι. & Γ. ΜΟΝΤΣΟΣ - Μ. ΓΚΕΚΚΟΥ
 Γ. ΑΝΤΩΝΟΠΟΥΛΟΣ - ΑΔΕ. ΔΗΜΗΤΡΙΟΥ

ΑΝΔΡΕΑΣ ΜΕΛΕΤΗΣ ΝΙΚΟΣ ΚΑΤΙΝΗΣ	Ο ΣΥΝΤΑΞΑΣ ΝΙΚΟΣ ΚΑΤΙΝΗΣ
ΣΑΡΑΦΑΣ-ΥΠΟΓΡΑΦΗ	ΣΑΡΑΦΑΣ-ΥΠΟΓΡΑΦΗ
<p>ΝΙΚΟΣ ΚΑΤΙΝΗΣ</p> <p>ΔΡ. ΓΕΩΛΟΓΩΝ ΚΑΙ ΜΗΧΑΝΙΚΩΝ</p> <p>ΕΠΙΧΕΙΡΗΣΙΑΣ ΓΕΩΡΓΙΟΣ Δ ΚΟΥ - Μ. ΓΚΕΚΚΟΥ</p> <p>ΣΟΦΙΑΝΤΑ 1/81 - ΒΟΛΟΣ ΣΤ 22733</p> <p>ΑΦΜ 942653482 - Φ. ΔΟΥ ΒΟΛΟΥ</p>	
<p>ΥΠΟΜΝΗΜΑ ΕΠΙΣΤΡΟΦΗΣ</p> <p>ΟΡΙΩΝ ΑΙΓΑΛΟΥ ΚΑΙ ΠΑΡΑΛΙΑΣ</p> <p>Κόπηση γραμμής - οριζογραμμή Αιγαίου Κόπηση γραμμής - οριζογραμμή Παράλιας Μέτρηση γραμμής - Παράλιας Αιγαίου</p> <p>Το παρόν τοπογραφικό διάγραμμα συντάχθηκε την 05.08.2018 Εν όψει της Επιτροπής επανακαθορισμού ορίων Αιγαίου Παράλιας - ποταμού ορίων.</p> <p>Οι παραρτηρούμενες εναρμονισμένες σελίδες επιστέφονται στο διάγραμμα στο σύνολο του Κτηματολόγιου Ε.Γ.Σ.Α.87. Καθορίστη Ζώνη Παράλιας πλάτους 10μ</p>	<p>ΕΛΕΓΧΗΚΕ ΓΙΑ ΤΗΝ ΑΡΧΙΤΕΚΤΟΝΙΑ ΤΗΣ ΑΠΟΤΥΠΩΣΗΣ 01.08.2017</p> <p>ΚΩΔ. ΟΡΙΩΝ ΟΡΙΩΝ</p> <p>26.03.2018</p> <p>ΕΛΛΗΝΙΚΗ ΔΗΜΟΚΡΑΤΙΑ</p> <p>ΥΠΟΥΡΓΕΙΟ ΟΙΚΟΝΟΜΙΑΣ ΚΑΙ ΟΙΚΟΝΟΜΙΚΩΝ</p> <p>ΚΤΗΜΑΤΙΚΗ ΥΠΗΡΕΣΙΑ ΜΑΓΝΗΣΙΑΣ</p> <p>ΤΟΠΟΓΡΑΦΙΚΟ ΔΙΑΓΡΑΜΜΑ ΤΗΣ ΚΤΗΜΑΤΙΚΗΣ ΥΠΗΡΕΣΙΑΣ ΜΑΓΝΗΣΙΑΣ</p>
<p>Η ΔΙΕΥΘΥΝΣΗ</p> <p>ΤΑ ΝΕΑ</p> <p>ΕΛΕΓΧΗΚΕ ΤΗΝ</p> <p>ΕΠΙΣΤΡΟΦΗ ΤΗΣ</p> <p>ΕΠΙΣΤΡΟΦΗΣ ΤΗΣ</p> <p>ΜΕΤΡΗΣΕΩΣ</p> <p>ΤΡΑΠΙΖΑΡΙΑΣ</p>	<p>ΤΡΑΠΙΖΟΜΕΤΡΙΚΗ ΕΞΑΡΤΗΣΗ</p> <p>ΥΠΟΜΕΤΡΙΚΗ ΑΞΙΟΛΟΓΗΣΗ</p> <p>ΜΕΤΡΗΣΕΩΣ ΑΠΟΤΥΠΩΣΗΣ</p> <p>ΤΡΑΠΙΖΟΜΕΤΡΙΚΗ</p> <p>ΚΡΟΝΟΚΩΔΙΚΟΣ ΑΠΟΤΥΠΩΣΗΣ 25.11.2018 ΕΠΙΧΕΙΡΗΣΙΑΣ</p> <p>15.08.2018</p>
<p>ΚΛΙΜΑΚΑ</p> <p>1:500</p> <p>Ισοβάθμηση 1,00 m</p> <p>Προβλεπόμενα στοιχεία Ε.Γ.Σ.Α.87</p> <p>Αριθμός σχέδου</p> <p>ΠΙΝ 1</p>	<p>ΔΙΑΝΟΜΗ ΠΙΝΑΚΙΩΝ</p> <p>ΠΙΝ 1</p> <p>ΠΙΝ 2</p>

