



# ΕΦΗΜΕΡΙΣ ΤΗΣ ΚΥΒΕΡΝΗΣΕΩΣ

## ΤΗΣ ΕΛΛΗΝΙΚΗΣ ΔΗΜΟΚΡΑΤΙΑΣ

ΤΕΥΧΟΣ ΤΕΤΑΡΤΟ

Αρ. Φύλλου 260

4 Απριλίου 2006

### ΠΕΡΙΕΧΟΜΕΝΑ

#### ΑΠΟΦΑΣΕΙΣ

- Επικύρωση Καθορισμού Οριογραμμών τμήματος ρέματος στον οικισμό ΚΑΝΔΗΛΑ του Δήμου Λεβιδίου του Νομού Αρκαδίας..... 1
- Κήρυξη ως αναδασωτέας έκτασης εμβαδού 1,243 στρ. στη θέση «Κοντογκίκα Ρέμα» περιφέρειας Δ.Δ. Γουλεμίου, Δήμου Δαφνουσίων, του Νομού Φθ/δας..... 2
- Τροποποίηση εγκεκριμένου σχεδίου πόλεως Τρίπολης, στην οδό Ιάσωνος μεταξύ των Ο.Τ. 284Β - 284Γ και στην οδό 11ου Συντάγματος μεταξύ των Ο.Τ. 284Γ - 225Γ»..... 3

#### ΑΠΟΦΑΣΕΙΣ

- Αριθ. 1046 (1)  
Επικύρωση Καθορισμού Οριογραμμών τμήματος ρέματος στον οικισμό ΚΑΝΔΗΛΑ του Δήμου Λεβιδίου του Νομού Αρκαδίας.

Η ΓΕΝΙΚΗ ΓΡΑΜΜΑΤΕΑΣ  
ΠΕΡΙΦΕΡΕΙΑΣ ΠΕΛΟΠΟΝΝΗΣΟΥ

Έχοντας υπόψη τις ακόλουθες διατάξεις, και λοιπά έγγραφα:

1. Το άρθρο 1 του π.δ. 18/21.3.1924 (ΦΕΚ Α' 61) περί κωδικοποίησης των διατάξεων του ν. 2853 και του από 10.12.1923 ν.δ. «περί τροποποίησης και προσθήκης διατάξεων τινων εις τον ν.2853 κ.λπ.».
2. Το άρθρο 6 της υπ' αριθμ. 3046/304/3.2.1989 απόφα-

σης του Υπουργού ΠΕ.ΧΩ.ΔΕ. «Έγκριση Κτιριοδομικού Κανονισμού».

3. Το άρθρο 5 του ν. 3010/25.4.2002 (Α' 91). Εναρμόνιση του ν.1650/1986 με τις οδηγίες 97/11 Ε.Ε. και 96/61 Ε.Ε., διαδικασία οριοθέτησης και ρυθμίσεις θεμάτων για τα υδατορέματα και άλλες διατάξεις».

4. Την υπ' αριθμ. 1461/15.3.2006 απόφαση της Δ/σης Τεχνικών Υπηρεσιών της Νομαρχιακής Αυτοδιοίκησης Αρκαδίας με την οποία καθορίζονται οι οριογραμμές τμήματος ρέματος στον οικισμό ΚΑΝΔΗΛΑ του Δήμου Λεβιδίου του Νομού Αρκαδίας.

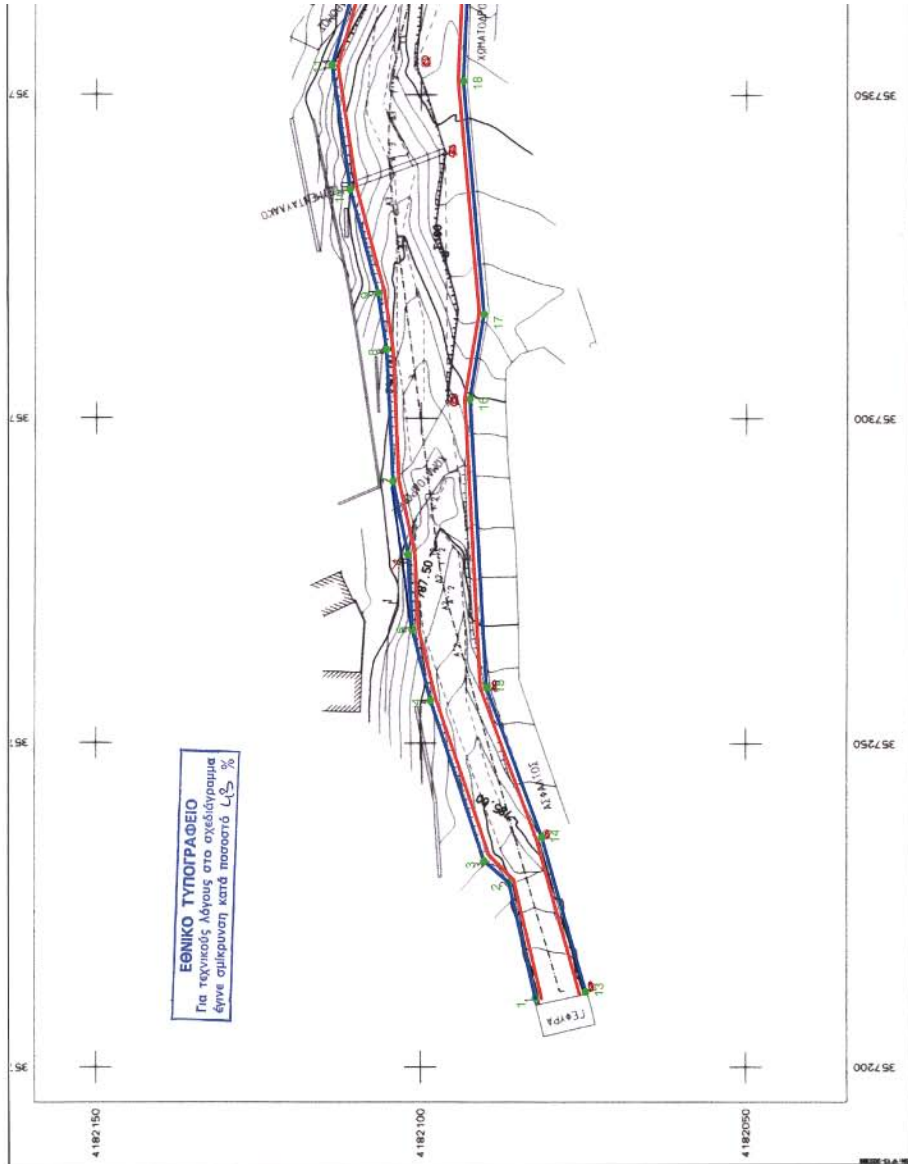
5. Το από 10.2.2006 τοπογραφικό και υψομετρικό διάγραμμα κλίμακας 1:500 (σχέδιο 1) καθορισμού των οριογραμμών του υπόψη ρέματος όπως συντάχθηκε από τον πολιτικό μηχανικό Κων/νο Μανιατάκη και ελέγχθηκε από τη Δ/ση Τεχνικών Υπηρεσιών της Νομαρχιακής Αυτοδιοίκησης Αρκαδίας, αποφασίζει:

Την επικύρωση των οριογραμμών τμήματος ρέματος στον οικισμό ΚΑΝΔΗΛΑ του Δήμου Λεβιδίου του Νομού Αρκαδίας όπως αυτές καθορίζονται με το από 10.2.2006 τοπογραφικό και υψομετρικό διάγραμμα κλίμακας 1:500 (σχέδιο 1) το οποίο συντάχθηκε από τον πολιτικό μηχανικό Κων/νο Μανιατάκη και ελέγχθηκε από τη Δ/ση Τεχνικών Υπηρεσιών της Νομαρχιακής Αυτοδιοίκησης Αρκαδίας.

Η απόφαση αυτή μαζί με το συνημμένο Τοπογραφικό & Υψομετρικό Διάγραμμα καθορισμού των οριογραμμών να δημοσιευθούν στην Εφημερίδα της Κυβερνήσεως.

Τρίπολη, 20 Μαρτίου 2006

Η Γενική Γραμματέας Περιφέρειας  
ΑΓΓΕΛΑ ΑΒΟΥΡΗ



ΣΥΝΤΕΤΑΓΜΕΝΕΣ ΣΗΜΕΙΩΝ ΠΟΛΥΓΩΝΙΚΗΣ

ΣΗΜΕΙΟ 1	X=4181861.081	Y=357432.745
ΣΗΜΕΙΟ 2	X=4181879.036	Y=357436.751
ΣΗΜΕΙΟ 3	X=4181882.357	Y=357440.560
ΣΗΜΕΙΟ 4	X=4181906.936	Y=357448.795
ΣΗΜΕΙΟ 5	X=4181917.903	Y=357451.580
ΣΗΜΕΙΟ 6	X= <del>4181929.486</del>	Y= <del>357452.266</del>
ΣΗΜΕΙΟ 7	X=4181940.719	Y=357454.530
ΣΗΜΕΙΟ 8	X=4181960.993	Y=357455.505
ΣΗΜΕΙΟ 9	X=4181969.788	Y=357456.816
ΣΗΜΕΙΟ 10	X=4181985.757	Y=357460.994
ΣΗΜΕΙΟ 11	X=4182004.821	Y=357463.780
ΣΗΜΕΙΟ 12	X=4182052.704	Y=357450.365
ΣΗΜΕΙΟ 13	X=4181862.097	Y=357424.990
ΣΗΜΕΙΟ 14	X=4181885.965	Y=357431.668
ΣΗΜΕΙΟ 15	X=4181908.938	Y=357440.171
ΣΗΜΕΙΟ 16	X=4181953.262	Y=357442.714
ΣΗΜΕΙΟ 17	X=4181966.378	Y=357440.525
ΣΗΜΕΙΟ 18	X=4182002.384	Y=357443.592
ΣΗΜΕΙΟ 19	X=4182024.608	Y=357442.588
ΣΗΜΕΙΟ 20	X=4182051.864	Y=357439.713

ΤΟ ΠΡΟΒΟΛΙΚΟ ΣΥΣΤΗΜΑ ΣΥΝΤΕΤΑΓΜΕΝΩΝ  
ΕΙΝΑΙ EGSA

ΚΕΝΤΡΟ Φ.Χ.1 : 50.000  
ΚΑΝΔΗΛΙΑ  
φ = 37ο 45'  
λ = -1ο 15'

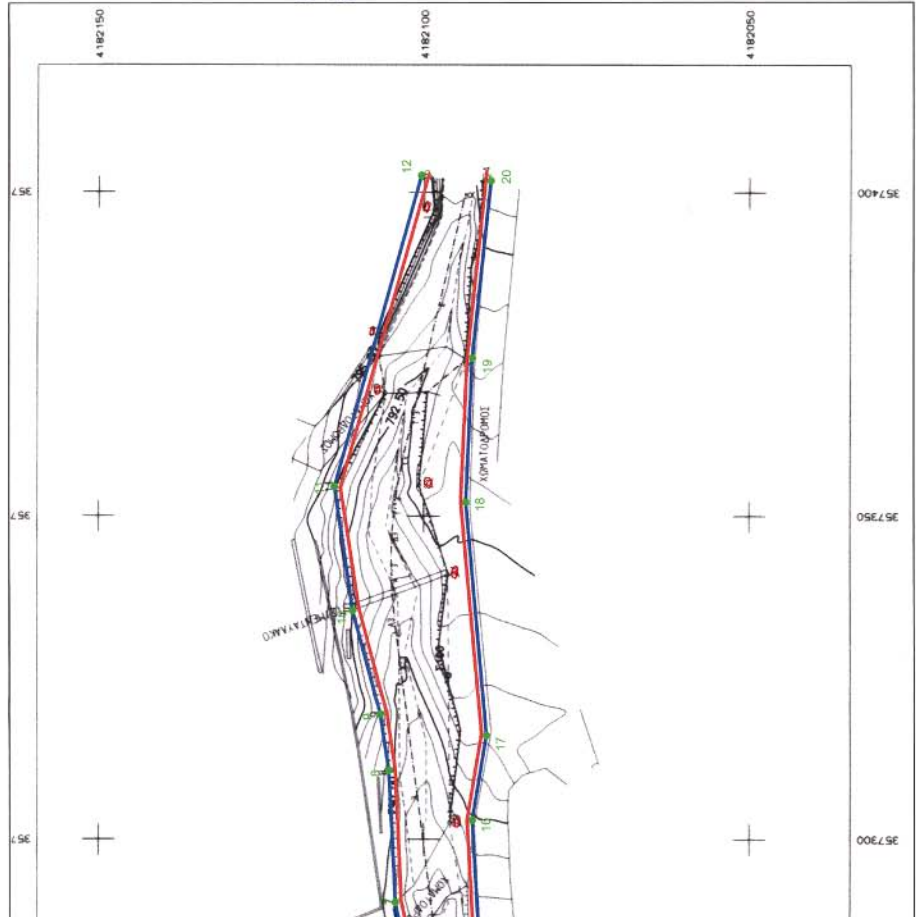
**ΥΠΟΜΝΗΜΑ**

— ΟΡΙΑ ΥΔΡΟΦΕΥΜΑΤΟΣ (ΠΟΛΥΓΩΝΙΚΗ ΟΡΙΘΜΕΤΗΣ)

● ΣΗΜΕΙΟ ΠΟΛΥΓΩΝΙΚΗΣ ΟΡΙΘΜΕΤΗΣ

— ΓΡΑΜΜΗ ΠΛΗΜΜΥΡΙΚΗΣ ΠΑΡΟΧΗΣ

ΕΛΛΗΝΙΚΗ ΔΗΜΟΚΡΑΤΙΑ ΝΟΜΑΡΧΙΑΚΗ ΑΥΤΟΔΙΟΙΚΗΣΗ ΑΡΚΑΔΙΑΣ ΔΙΕΥΘΥΝΣΗ ΤΕΧΝΙΚΩΝ ΥΠΗΡΕΣΙΩΝ ΤΜΗΜΑ ΜΕΛΕΤΩΝ	
ΟΡΙΘΜΕΤΗΣΗ ΡΕΜΑΤΟΣ ΞΕΡΕΜΑ ΣΤΟ Δ. Δ ΚΑΝΔΗΛΑΣ ΔΗΜΟΥ ΛΕΒΙΔΙΟΥ	
ΚΛΙΜΑΚΑ 1:500	ΟΡΙΖΟΝΤΙΟΓΡΑΦΙΑ ΣΧΕΔΙΟ 1
ΜΕΛΕΤΗΤΗΣ ΜΑΝΙΑΤΑΚΟΣ ΚΩΝΣΤΑΝΤΙΝΟΣ ΠΟΛΙΤΙΚΟΣ ΜΗΧΑΝΙΚΟΣ	ΠΟΙΟΤΙΚΟΣ ΕΛΕΓΧΟΣ
ΚΩΣΤΑΣ Γ. ΜΑΝΙΑΤΑΚΟΣ ΔΙΠΛΩΜ. ΠΟΛΙΤΙΚ. ΜΗΧΑΝΙΚΟΣ Α.Π.Θ. ΜΕΛΟΣ Τ.Ε.Ε.-ΑΡΧΙΤΕΚΤΟΝΗΡΩΝ 70552 ΕΠΥΚΟΥΡΟΥ ΠΑΤΡΩΣ - Τ.Κ. 23013 ΤΗΛ. 27350 - 91144 Α.Φ.Μ. 01448119-007 Εξ. 000	ΔΕΚΕΜΒΡΙΟΣ 2005
ΔΙΕΥΘΥΝΣΗ ΤΕΧΝΙΚΩΝ ΥΠΗΡΕΣΙΩΝ Ν. ΑΡΚΑΔΙΑΣ	ΤΡΙΠΛΗ 16/2,00
ΤΜΗΜΑ ΜΕΛΕΤΩΝ	ΤΡΙΠΛΗ 16/2,00
ΕΓΚΡΙΤΙΚΗ ΑΠΟΦΑΣΗ	ΕΓΚΡΙΤΙΚΗ ΑΠΟΦΑΣΗ
Η ΕΠΙΒΛΕΠΟΥΣΑ ΜΗΧΑΝΙΚΟΣ Σ. ΣΦΙΟΥΛΑ	Η ΠΡΟΪΣΤΑΜΕΝΗ Π. ΠΡΟΥΤΣΟΥ
Ο ΔΙΕΥΘΥΝΤΗΣ Κ. ΚΑΡΑΝΟΥΚΛΗΣ	



Αριθ.: 1222

(2)

Κήρυξη ως αναδασωτέας έκτασης εμβαδού 1,243 στρ. στη θέση «Κοντογκίκα Ρέμα» περιφέρειας Δ.Δ. Γουλεμίου, Δήμου Δαφνουσίων, του Νομού Φθ/δας.

Ο ΓΕΝΙΚΟΣ ΓΡΑΜΜΑΤΕΑΣ  
ΠΕΡΙΦΕΡΕΙΑΣ ΣΤΕΡΕΑΣ ΕΛΛΑΔΑΣ

Έχοντας υπόψη:

1. Τις διατάξεις των άρθρων 24 παρ. 1 και 117 παρ. 3 του Συντάγματος.

2. Τις διατάξεις του άρθρου 7 του ν. 2503/1997 «Διοίκηση - Οργάνωση - Στελέχωση της Περιφέρειας κ.λ.π.».

3. Τις διατάξεις του ν. 998/1979 «Περί προστασίας των δασών και των δασικών εν γένει εκτάσεων της χώρας», όπως τροποποιήθηκαν με τον ν. 3208/2003 και συγκεκριμένα:

α) του άρθρου 41 παρ. 1.

β) του άρθρου 38 παρ. 1.

4. Τις διαταγές του Υπουργείου Αγροτικής Ανάπτυξης και Τροφίμων με αριθμ.:

α) 160417/1180/8.7.1980.

β) 182447/3049/24.9.1980.

5. Την υπ' αριθμ. 5440/12.12.2003 (Φ.Ε.Κ./1961/Β/31.12.2003) απόφαση του Γ.Γ.Π.Σ.Ε. που αναφέρεται στη μεταβίβαση δικαιώματος υπογραφής «Με εντολή Γενικού Γραμματέα» στους προϊσταμένους των Δασικών Υπηρεσιών, όπως τροποποιήθηκε με την υπ' αριθμ. 5306/31.10.2005 όμοια (Φ.Ε.Κ./1562/Β/11.11.2005).

6. Την υπ' αριθμ. 832/15.3.2006 πρόταση του Δασαρχείου Αταλάντης, από την οποία προκύπτει ότι η έκταση που αναφέρεται στο θέμα είχε κατά το χρόνο καταστροφής της που έγινε από παράνομη εκχέρωση, κατά το Β' εξάμηνο του 2005, από τον Μαντέλο Γεώργιο του Κων/νου, κατοίκου Γουλεμίου, Δασικό χαρακτήρα κατά την έννοια του άρθρου 3 παρ. 2 του ν. 998/1979, όπως τροποποιήθηκε με τον ν. 3208/2003, καλυπτόμενη από θαμνώδη δασική βλάστηση αειφύλλων - πλατύφυλλων

σε ποσοστό 50-70% και ως εκ τούτου επιβάλλεται η κήρυξη της ως αναδασωτέας.

7. Την υπ' αριθμ. 1057/20.3.2006 αναφορά και σύμφωνη γνώμη της Δ/νσης Δασών Ν. Φθ/δας, αποφασίζουμε:

Κηρύσσουμε ως αναδασωτέα, τη Δημόσια δασική έκταση, εμβαδού 1,243 στρ. στη θέση «Κοντογκίκα Ρέμα» περιφέρειας Δ.Δ. Γουλεμίου, Δήμου Δαφνουσίων, με σκοπό, αφ' ενός μεν τη διατήρηση του δασικού της χαρακτήρα, ώστε να αποκλειστεί η διάθεση της για άλλο προορισμό, αφ' ετέρου δε την επαναδημιουργία της δασικής βλάστησης με φυσική αναγέννηση.

Προσδιορίζεται από τα στοιχεία: 1, 2, 3, 4, 5, 6, 1 όπως φαίνεται στο συνημμένο διάγραμμα το οποίο αποτελεί αναπόσπαστο μέρος της αποφάσεως αυτής και έχει όρια:

Ανατολικά: Με δημόσια έκταση δασικού χαρακτήρα.

Δυτικά: Με έκταση κατεχόμενη από τον Μαντέλο Γεώργιο.

Βόρεια: Με δημόσια έκταση δασικού χαρακτήρα.

Νότια: Με δημόσια έκταση δασικού χαρακτήρα.

Η απόφαση αυτή ισχύει από της κοινοποίησής της αρμοδίως και προ της δημοσίευσής της στη Εφημερίδα της Κυβερνήσεως (άρθρο 37 ν. 3200/1955).

Επιτρέπεται υποβολή κατ' αυτής αίτησης ακύρωσης στο Σ.τ.Ε. μέσα σε προθεσμία εξήντα (60) ημερών, που αρχίζει από την επομένη της δημοσίευσής της (άρθρο 46 π.δ. 18/1989).

Από τις διατάξεις της απόφασης αυτής δεν προκαλείται δαπάνη σε βάρος του Κρατικού Προϋπολογισμού.

Η απόφαση αυτή να δημοσιευθεί στην Εφημερίδα της Κυβερνήσεως.

Λαμία, 23 Μαρτίου 2006

Με εντολή Γενικού Γραμματέα Περιφέρειας  
Η Γενική Διευθύντρια  
ΜΑΡΙΑ ΚΕΜΟΥ - ΡΙΖΟΥ

**ΤΟΠΟΓΡΑΦΙΚΟ ΔΙΑΓΡΑΜΜΑ**

Αναδασωτέας δημ. έκτασης δασικού χαρακτήρα , εμβαδού 1,243 στρεμ. στη θέση « Κοντογκίκα ρέμμα » περιοχής δ.δ Γουλεμίου του Δήμου Δαφνουσίων που εκχερσώθηκε και καταλήφθηκε παράνομα από τον Κο Μαντέλο Γεώργιο του Κων/νου .

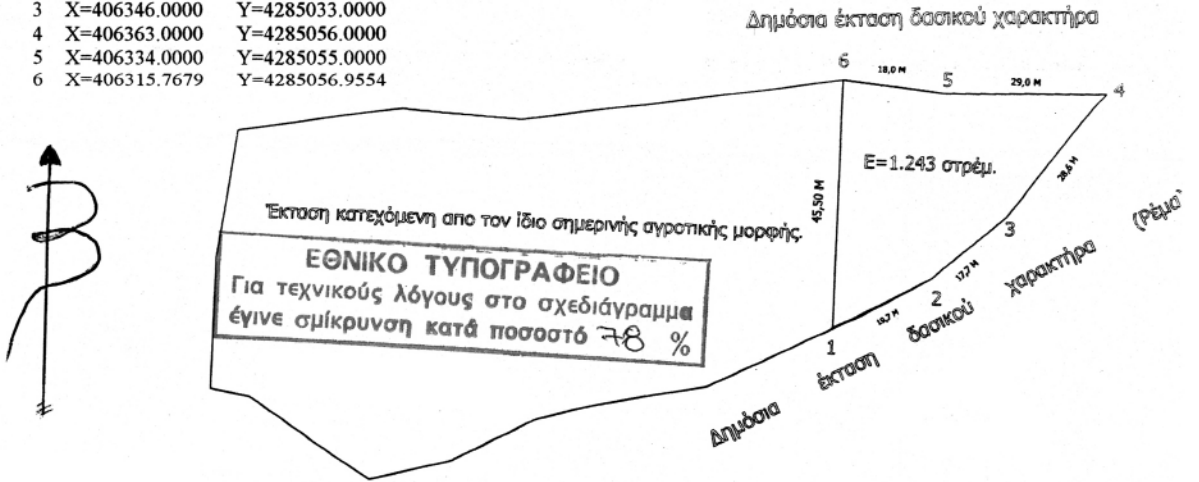
**ΕΜΒΑΔΟΝ (1-2- - 6-1) = 1,243 στρεμ**

**ΠΙΝΑΚΑΣ ΣΥΝΤΕΤΑΓΜΕΝΩΝ**

**ΕΓΣΑ '87.**

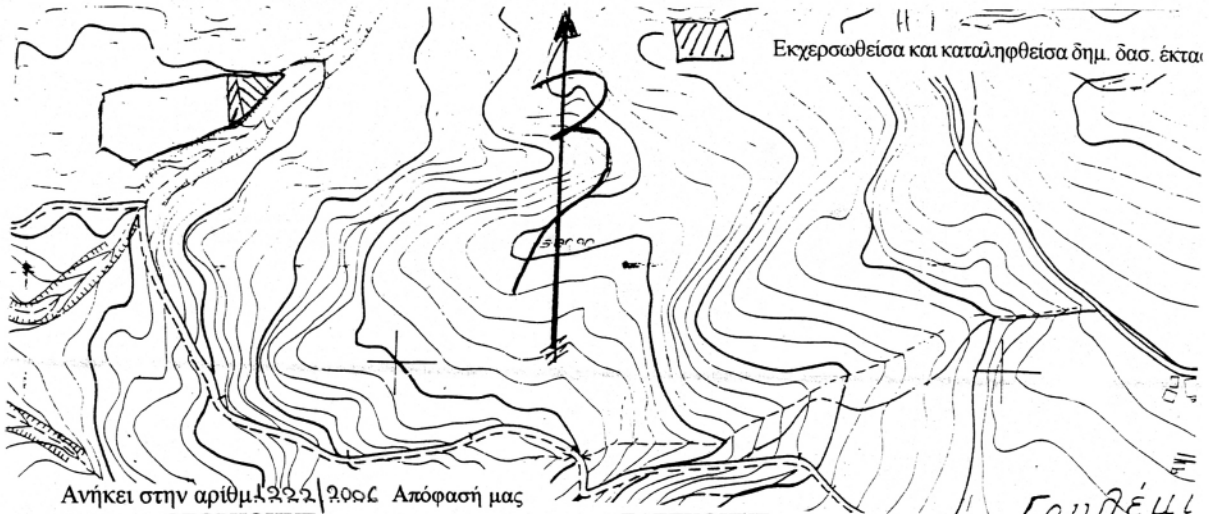
1	X=406315.7679	Y=4285011.3725
2	X=406333.0000	Y=4285021.0000
3	X=406346.0000	Y=4285033.0000
4	X=406363.0000	Y=4285056.0000
5	X=406334.0000	Y=4285055.0000
6	X=406315.7679	Y=4285056.9554

**ΚΛΙΜΑΚΑ 1: 1000**



**ΠΡΟΣΑΝΑΤΟΛΙΣΤΙΚΟ ΔΙΑΓΡΑΜΜΑ φύλλο χάρτου Γ.Υ.Σ. 53777**

**ΚΛΙΜΑΚΑ 1: 5000**



Ανήκει στην αριθμ. 222/2006 Απόφασή μας


**ΘΕΩΡΗΘΗΚΕ**

Δαμία 23- 3- 2006

Με φυτολή Γενικού Γραμματέα Π.Σ.Ε

Η Γενική Διευθύντρια Π.Σ.Ε.

Μαρία Κέμου - Ρίζου



**ΕΛΕΓΧΘΗΚΕ**

Ατάλαντη 15- 3 - 2006

Ο ΔΑΣΑΡΧΗΣ



Γουλέμι

Ατάλαντη 14-3- 2006

Ο ΣΥΝΤΑΚΤΗΣ

ΒΑΣΙΛΙΚΗ ΤΣΟΧΑΝΤΑΡΗ  
ΔΑΣΟΠΟΝΟΣ

Αριθ. οικ: 989

(3)

Τροποποίηση εγκεκριμένου σχεδίου πόλεως Τρίπολης, στην οδό Ιάσωνος μεταξύ των Ο.Τ. 284B - 284Γ και στην οδό 11ου Συντάγματος μεταξύ των Ο.Τ. 284Γ-225Γ».

## Ο ΝΟΜΑΡΧΗΣ ΑΡΚΑΔΙΑΣ

Έχοντας υπόψη τις διατάξεις:

1) Τις διατάξεις του άρθρου 108 του π.δ. 30/1996 του κώδικα Νομαρχιακής Αυτοδιοίκησης.

2) Τις διατάξεις των άρθρων 3 και 70 του ν.δ. 17/7/1923 (περί σχεδίων πόλεων) όπως ισχύει σήμερα.

3) Τις διατάξεις του π.δ. 3/4/29 (περί Γ.Ο.Κ.) όπως διατηρήθηκαν με το άρθρο 34 του ν. 1577/1985.

4) Τις διατάξεις του άρθρου 6 του ν. 1337/1983 όπως ισχύει σήμερα και των εκτελεστικών αυτού διαταγμάτων.

5) Τις διατάξεις του άρθρου 8 του ν. 1512/1985 του άρθρου 3.

6) Το άρθρο 10 του ν. 3044/2002 (Φ.Ε.Κ. 197Α') «Μεταφορά του Συντελεστή δόμησης και άλλες πολεοδομικές ρυθμίσεις».

7) Το ν. 2508/1997 άρθρο 20 όπως τροποποιήθηκε με το άρθρο 11 του ν. 3212/2003 (Φ.Ε.Κ. 308/31.12.2003).

8) Την εγκύκλιο 1/61 καθώς και το τεύχος του Υ.Π.Ε. ΧΩ.ΔΕ. εγκύκλιος 55/13.6.88 «οδηγίες και προδιαγραφές για τροποποιήσεις και επεκτάσεις ρυμοτομικών σχεδίων».

9) Τα από 9.11.1959 β.δ. και 23.10.1959 β.δ. Φ.Ε.Κ. 11 - περί «σχεδίου πόλεως Τριπόλεως» όπως αυτά ισχύουν σήμερα.

10) Την υπ' αριθμ. 2279/14.7.1995 απόφαση του Νομάρχη Αρκαδίας (ΦΕΚ 595/7.8.1995) σχετικά με την αναθεώρηση του ρυμοτομικού σχεδίου του Δήμου Τρίπολης.

11) Την υπ' αριθμ. 457/2005 απόφαση του Δ.Σ. του Δήμου Τρίπολης σχετικά με την έγκριση και ανάρτηση της πρότασης τροποποίησης του σχεδίου πόλεως.

12) Την υπ' αριθμ. 21853/5.12.2005 ανακοίνωση του Δημάρχου Τριπόλεως σχετικά με την ανάρτηση της πρότασης τροποποίησης που δημοσιεύτηκε στις τοπικές εφημερίδες Καθημερινά Νέα και Αρκαδικές Ειδήσεις και στην Αθηναϊκή εφημερίδα Γενική Δημοπρασιών καθώς και στο Δημοτικό Ραδιοφωνικό Σταθμό Τριπόλεως.

13) Το γεγονός ότι κατά της τροποποίησης ενστάσεις δεν υπεβλήθησαν.

14) Την σύμφωνη γνώμοδοτηση του Συμβουλίου του Π.Ε.ΧΩ.ΔΕ Ν. Αρκαδίας (πρακτικό Νο 1/18.1.2006).

15) Το γεγονός ότι με την υπ' αριθμ. 457/2005 απόφαση του Δημοτικού Συμβουλίου Τρίπολης η προτεινόμενη τροποποίηση, στην οδό Ιάσωνος μεταξύ των Ο.Τ.

284B - 284Γ και στην οδό 11ου Συντάγματος μεταξύ των Ο.Τ. 284Γ - 225Γ είναι σύνομη, και όπως αναφέρονται σ' αυτή:

Αναφέρει κατά λέξη:

α) Με την προτεινόμενη τροποποίηση δεν μεταβάλλεται το πλάτος της οδού Ιάσωνος και των πρασιών μεταξύ των Ο.Τ. 284B-284Γ και το σχέδιο εναρμονίζεται με την υφιστάμενη κατάσταση.

β) Με την προτεινόμενη τροποποίηση, το σχέδιο εναρμονίζεται με την υφιστάμενη κατάσταση και δεν έχει αντίφαση με την συγκοινωνιακή μελέτη της Περιφερειακής οδού καθ' όσον εξασφαλίζεται πλάτος στην 11ου Συντάγματος 11,50 μ., επαρκές για την δημιουργία του κόμβου συμβολής 11ου Συντάγματος και Δαβάκη, όπου απαιτείται πλάτος 10,30 μ. Επίσης με την δημιουργία κατάτμησης μπορούν να δημιουργηθούν οι καμπύλες συναρμογής.

Παράλληλα γίνεται χαρακτηρισμός του χώρου της εκκλησίας (ιδιοκτησίας 8) του Ιερού Ναού Αγ. Κοσμά του Αιτωλού, αποφασίζουμε:

Την τροποποίηση εγκεκριμένου σχεδίου πόλεως Τριπόλεως:

Α) της οδού Ιάσωνος στην συμβολή της με την οδό 11ου Συντάγματος έτσι ώστε να μην ρυμοτομούνται οι υφιστάμενες οικοδομές στα Ο.Τ. 284B και Ο.Τ. 284Γ επί της οδού Ιάσωνος, ενώ ταυτόχρονα δεν θα χρειάζεται προσκύρωση στην ιδιοκτησία (5) και σύμφωνα με το από Αυγούστου 2005 τοπογραφικό διάγραμμα του Δήμου Τρίπολης κλίμακας 1:500.

Β) της οδού 11ου Συντάγματος στην συμβολή της με την οδό Δαβάκη έτσι ώστε να μην ρυμοτομούνται οι υφιστάμενες οικοδομές στο Ο.Τ. 284Γ ενώ ταυτόχρονα δεν θα χρειάζεται η προσκύρωση στην ιδιοκτησία (8), Ιερός Ναός Κοσμά Αιτωλού στο Ο.Τ. 225Γ και σύμφωνα με το από Αυγούστου 2005 τοπογραφικό διάγραμμα του Δήμου Τρίπολης κλίμακας 1:500.

Γ) Χαρακτηρισμός του χώρου της εκκλησίας (ιδιοκτησία 8) του Ιερού Ναού Αγ. Κοσμά του Αιτωλού.

Από τις διατάξεις αυτής της απόφασης, δεν προκαλείται δαπάνη σε βάρος του προϋπολογισμού του Δήμου Τριπόλεως.

Η απόφαση αυτή ισχύει από της δημοσίευσής της στην Εφημερίδα της Κυβερνήσεως.

Η απόφαση αυτή να δημοσιευθεί στην Εφημερίδα της Κυβερνήσεως.

Τρίπολη, 23 Μαρτίου 2006

Ο Νομάρχης  
ΔΗΜΗΤΡΙΟΣ ΚΩΝΣΤΑΝΤΟΠΟΥΛΟΣ







A/A	Όνοματεπώνυμο Ιδιοκτήτη	Διεύθυνση - Τηλ.
1	Μπουρσαουκλής Γεώργιος & κληρ. Νικ. Μπουρσαουκλή	Ιάσωνος 2 - 2710235078 Ιάσωνος 1 - 2710231041 Γράνος 10 - 2710231386
2	Μπουρσαουκλής Ευάγγελος	11ου Συνόλων 42 - 2710231004
3	Διαμαντάπουλος Νικόλαος	11ου Συνόλων 40B - 2710226690
4	Γιαχουνής Κωνσταντίνος	11ου Συνόλων 40α
5	Κωστοπούλου Μαρία	11ου Συνόλων 38 - 2710223639
6	Πετρόπουλος Παναγιώτης	11ου Συνόλων 36 - 2710239601
7	κλ. Μπουρτζουκλή Νικολάου	Ιάσωνος 1 - 2710231041 Γράνος 10 - 2710231386
8	Κοπήης Σταύρος	11ου Συνόλων 49 - 2710241410

9. Ιερός ναός Αγ. Κωνσταντίνου

----- Καταγεγραμμένη Ο.Γ./Ρ.Γ.

**ΟΡΟΙ ΔΟΜΗΣΕΩΣ**

Με την συγκεκριμένη η πρόταση δεν αλληθύνει οι όροι διατίθεται. Παραμένουν ως είναι για την κάθε περιοχή.

Το παρόν αναφέρει την υπ. αριθ. 457/2005 απόφαση των Δ.Σ. Τριπόλεως βάσει της οποίας έγινε αναμετάθεση

ΕΠΙΤΡΟΠΗ ΣΥΝΤΑΓΜΑΤΟΣ ΤΡΙΠΟΛΕΩΣ

ΕΠΙΤΡΟΠΗ ΣΥΝΤΑΓΜΑΤΟΣ ΤΡΙΠΟΛΕΩΣ

Τελευτή 23-03-2006 Η Πρόεδρος Ταχίλη

ΕΠΙΤΡΟΠΗ ΣΥΝΤΑΓΜΑΤΟΣ ΤΡΙΠΟΛΕΩΣ  
ΔΗΜΑΡΧΟΣ ΚΩΝΣΤΑΝΤΙΝΟΣ ΝΟΜΑΡΧΗΣ

Ταχίλη Μαρία  
Αρχηγός Μηχανικός

Κ. Κοπήης  
Δ. Τριπόλεως

**ΔΗΜΟΣ ΤΡΙΠΟΛΕΩΣ**  
**ΤΡΟΠΟΠΟΙΗΣΗ ΣΧΕΔΙΟΥ ΠΟΛΕΩΣ**  
**ΟΔΩΝ 11ου ΣΥΝΤΑΓΜΑΤΟΣ και ΙΑΣΩΝΟΣ**  
**Ο.Τ. 284β, 284γ, 285γ**

---

ΤΕΧΝΙΚΗ ΥΠΗΡΕΣΙΑ ΔΗΜΟΥ ΤΡΙΠΟΛΕΩΣ

---

ΚΛΙΜΑΚΑ 1 / 500	ΔΙΑΓΡΑΜΜΑ ΤΟΠΟΓΡΑΦΙΚΟ
--------------------	-----------------------

---

ΤΡΙΠΟΛΗ 1 / 8 / 2005  
 Η ΣΥΝΤΑΞΑΣΑ

ΕΘΕΩΡΗΘΗ  
 ΤΡΙΠΟΛΗ 4 / 8 / 2005  
 ΔΗΜΑΡΧΟΣ ΚΩΝΣΤΑΝΤΙΝΟΣ ΝΟΜΑΡΧΗΣ

Μαρία Παρασκευοπούλου  
 Αγγερός Τοπογράφος  
 Μηχανικός

Δημήτριος Θεοδοσιάδης  
 Πολιτικός Υπομηχανικός



04002600404060008