



# ΕΦΗΜΕΡΙΔΑ ΤΗΣ ΚΥΒΕΡΝΗΣΕΩΣ ΤΗΣ ΕΛΛΗΝΙΚΗΣ ΔΗΜΟΚΡΑΤΙΑΣ

9 Απριλίου 2026

ΤΕΥΧΟΣ ΤΕΤΑΡΤΟ

Αρ. Φύλλου 256

## ΠΕΡΙΕΧΟΜΕΝΑ

### ΑΠΟΦΑΣΕΙΣ

1	Κήρυξη ως αναδασωτέας, έκτασης 5.315,96 τ.μ. στη θέση «KAMINIA», Τ.Κ. Αγίου Βασιλείου, του Δήμου Ν. Κυνουρίας, Π. Ε. Αρκαδίας.	3161
2	Ανάκληση της υπ' αρ. 279/09-2-1989 (Δ' 109) απόφασης του Νομάρχη Λευκάδας που αφορά την κήρυξη έκτασης ως αναδασωτέας, στη θέση «Σούρα» Τ.Κ. Κατούνας Δήμου Λευκάδας.	3165

### ΑΠΟΦΑΣΕΙΣ

Αριθμ. 115801

(1)

**Κήρυξη ως αναδασωτέας, έκτασης 5.315,96 τ.μ. στη θέση «KAMINIA», Τ.Κ. Αγίου Βασιλείου, του Δήμου Ν. Κυνουρίας, Π. Ε. Αρκαδίας.**

Ο ΓΕΝΙΚΟΣ ΓΡΑΜΜΑΤΕΑΣ ΔΑΣΩΝ  
ΤΟΥ ΥΠΟΥΡΓΕΙΟΥ ΠΕΡΙΒΑΛΛΟΝΤΟΣ ΚΑΙ ΕΝΕΡΓΕΙΑΣ

Έχοντας υπόψη:

- Την παρ. 1 του άρθρου 24 και την παρ. 3 του άρθρου 117 του Συντάγματος.
- Την παρ. 1 του άρθρου 38 και τις παρ. 1 και 3 του άρθρου 41 του ν. 998/1979 «Περί προστασίας των δασών και των δασικών εν γένει εκτάσεων της Χώρας» (Α' 289).
- Τον ν. 4727/2020 «Ψηφιακή Διακυβέρνηση (Ενσωμάτωση στην Ελληνική Νομοθεσία της Οδηγίας (ΕΕ) 2016/2102 και της Οδηγίας (ΕΕ) 2019/1024) - Ηλεκτρονικές Επικοινωνίες (Ενσωμάτωση στο Ελληνικό Δίκαιο της Οδηγίας (ΕΕ) 2018/1972) και άλλες διατάξεις» (Α' 184).
- Την από 13.8.2021 Πράξη Νομοθετικού Περιεχομένου «Εκτακτα μέτρα για την αποτελεσματική προστασία και την ταχεία αποκατάσταση του φυσικού περιβάλλοντος, την άμεση στήριξη των πληγέντων από τις πυρκαγιές του Ιουλίου/Αυγούστου 2021 και συναφείς διατάξεις» (Α' 143), η οποία κυρώθηκε με το άρθρο 2 του ν. 4824/2021 (Α' 156).
- Τα άρθρα 47 έως 55 του ν. 4915/2022 «Εθνικό Στρατηγικό Σχέδιο Καταπολέμησης της Διαφθοράς, διατάξεις για θέματα ανθρώπινου δυναμικού και Οργανισμών Τοπικής Αυτοδιοίκησης, νομοθετικό πλαίσιο εκπαίδευσης των σπουδαστών/σπουδαστριών της Εθνικής Σχολής Δημόσιας Διοίκησης και Αυτοδιοίκησης για την ένταξη στον κλάδο Π.Ε. Επιτελικών Στελεχών, διατάξεις για την ολοκλήρωση της μεταφοράς των δασικών υπηρεσιών στο Υπουργείο Περιβάλλοντος και Ενέργειας, διατάξεις για την εφαρμογή του Εθνικού Σχεδίου Ανάκαμψης και Ανθεκτικότητας «Ελλάδα 2.0», Εθνική Σύμβαση Ομογενών και άλλες επείγουσες διατάξεις» (Α' 63).
- Το π.δ. 6/2022 «Σύσταση και μετονομασία Γενικών Γραμματειών, σύσταση Ειδικής Γραμματείας, μεταφορά υπηρεσιών και αρμοδιοτήτων» (Α' 17).
- Το π.δ. 132/2017 «Οργανισμός Υπουργείου Περιβάλλοντος και Ενέργειας (Υ.Π.ΕΝ.)» (Α' 160), όπως τροποποιήθηκε με το π.δ. 29/2022 (Α' 77).
- Την υπό στοιχεία οικ. ΥΠΕΝ/ΥΠΡΓ/79859/5910/25-7-2023 κοινή απόφαση του Πρωθυπουργού και του Υπουργού Περιβάλλοντος και Ενέργειας «Διορισμός Γενικού Γραμματέα Δασών του Υπουργείου Περιβάλλοντος και Ενέργειας» (Υ.Ο.Δ.Δ. 745).



9. Την υπό στοιχεία ΥΠΕΝ/ΔΔΥ/48478/3594/16.05.2022 κοινή υπουργική απόφαση «Καθορισμός των διοικητικών λεπτομερειών μεταφοράς των δασικών υπηρεσιών, του αντίστοιχου προσωπικού και λοιπών θεμάτων της παρ. 5 του άρθρου τρίτου της από 13.8.2021 Πράξης Νομοθετικού Περιεχομένου (Α' 143), η οποία κυρώθηκε με το άρθρο 2 του ν. 4824/2021 (Α' 156)» (Β' 2415).

10. Την υπό στοιχεία ΥΠΕΝ/ΔΔΥ/62511/4542/17-6-2022 απόφαση του Υπουργού Περιβάλλοντος και Ενέργειας «Διαπιστωτική πράξη κατάταξης και τοποθέτησης του προσωπικού των Περιφερειακών Δασικών Υπηρεσιών του Υπουργείου Περιβάλλοντος και Ενέργειας» (Β' 3145).

11. Την υπό στοιχεία ΥΠΕΝ/ΔΔΥ/70401/5167/6-7-2022 απόφαση του Υπουργού Περιβάλλοντος και Ενέργειας «Τοποθέτηση Προϊσταμένων σε θέσεις ευθύνης επιπέδου Γενικής Διεύθυνσης στις Επιθεωρήσεις Εφαρμογής Δασικής Πολιτικής του Υπουργείου Περιβάλλοντος και Ενέργειας» (ΑΔΑ: Ω8ΔΡ4653Π8-7ΨΡ).

12. Την υπό στοιχεία ΥΠΕΝ/ΔΝΕΠ/83988/2740/25-8-2022 κοινή απόφαση του Υπουργού και του Υφυπουργού Περιβάλλοντος και Ενέργειας και του Γενικού Γραμματέα Δασών του Υπουργείου Περιβάλλοντος και Ενέργειας «Εξουσιοδότηση υπογραφής “Με εντολή Υπουργού” του Υπουργού Περιβάλλοντος και Ενέργειας, “Με εντολή Υφυπουργού” του Υφυπουργού Περιβάλλοντος και Ενέργειας και με “Με εντολή Γενικού Γραμματέα Δασών” του Γενικού Γραμματέα Δασών του Υπουργείου Περιβάλλοντος και Ενέργειας, κατά λόγο αρμοδιότητας, στον Προϊστάμενο της Γενικής Διεύθυνσης Δασών και Δασικού Περιβάλλοντος της Γενικής Γραμματείας Δασών του Υ.Π.ΕΝ., στους Προϊσταμένους των Επιθεωρήσεων Εφαρμογής Δασικής Πολιτικής και στους Προϊσταμένους των Διευθύνσεων, Δασαρχείων και Τμημάτων που υπάγονται σε αυτές» (Β' 4528).

13. Τις υπ' αρ. 160417/1180/08-07-1980 και 182447/3049/24-09-1980 εγκύκλιες διαταγές του Υπουργείου Γεωργίας σχετικά με την κήρυξη εκτάσεων ως αναδασωτέων.

14. Το αριθ. 221525/4195/21-09-2011 έγγραφο Υ.Π.Ε.Κ.Α περί δυνατότητας άσκησης αιτήσεων ακυρώσεων κατά των αποφάσεων κήρυξης αναδάσωσης, ενώπιον του Διοικητικού Εφετείου, εντός εξήντα ημερών από την επομένη της δημοσίευσής ή κοινοποίησής της, στα πλαίσια εφαρμογής της παρ. 1 του άρθρου 47 ν. 3900/2010.

15. Την υπ' αρ. 348746/11-10-2022 (ΑΔΑ: ΨΒΜ84653Π8-NAP) απόφαση κύρωσης Δασικού Χάρτη του συνόλου της Π.Ε. Αρκαδίας του Γενικού Γραμματέα Υπουργείου Περι/ντος και Ενέργειας.

16. Την υπ' αρ. 101735/20-03-2026 πρόταση του Δασαρχείου Κυνουρίας, μετά της συνημμένης εισηγήσεως, από την οποία προκύπτει ότι η βλάστηση της έκτασης που αναφέρεται στο θέμα καταστράφηκε από πυρκαγιά, τον Ιανουάριο του 2026 και πριν τον χρόνο καταστροφής της είχε δασική μορφή κατά την έννοια του άρθρου 3 του ν. 998/1979, καλυπτόμενη από αείφυλλα-πλατύφυλλα και ως εκ τούτου επιβάλλεται η κήρυξή της ως αναδασωτέα, αποφασίζουμε:

Κηρύσσουμε, ως αναδασωτέα, έκταση δασικού χαρακτήρα του άρθρου 3 του ν. 998/1979, (με χαρακτηρισμό ΑΔ), συνολικού εμβαδού 5.315,96 τ.μ. στη θέση «KAMINIA», Τ.Κ. Αγίου Βασιλείου του Δήμου Ν. Κυνουρίας, Π. Ε. Αρκαδίας, της οποίας η βλάστηση καταστράφηκε από πυρκαγιά τον Ιανουάριο του 2026.

Η ανωτέρω έκταση προσδιορίζεται με περιμετρικά στοιχεία (1, 2, 3, 4,5,6, 7, 8, 9, 10, 11, 12, 13,14, 1) όπως απεικονίζεται, στο συνημμένο από 20-03-2026 τοπογραφικό διάγραμμα της Δασολόγου του Δασαρχείου Κυνουρίας Μαρίας Μοιρασγεντή, κλίμακας 1:1000, το οποίο αποτελεί αναπόσπαστο μέρος της παρούσας και συνορεύει σύμφωνα με τον κυρωμένο δασικό χάρτη:

Βόρεια: εν μέρει με εκτάσεις μη διεπόμενες από τις διατάξεις της Δασικής Νομοθεσίας και εν μέρει με δασικές εν γένει εκτάσεις των παρ. 1,2,3,4 και του άρθρου 3 του ν. 998/1979.

Νότια: με δασικές εν γένει εκτάσεις των παρ. 1,2,3,4 και 5 του άρθρου 3 του ν. 998/1979.

Ανατολικά: με εκτάσεις μη διεπόμενες από διατάξεις της Δασικής Νομοθεσίας.


Δυτικά: εν μέρει με εκτάσεις μη διεπόμενες από τις διατάξεις της Δασικής Νομοθεσίας και εν γένει εκτάσεις των παρ. 1,2,3,4 και του άρθρου 3 του ν. 998/1979

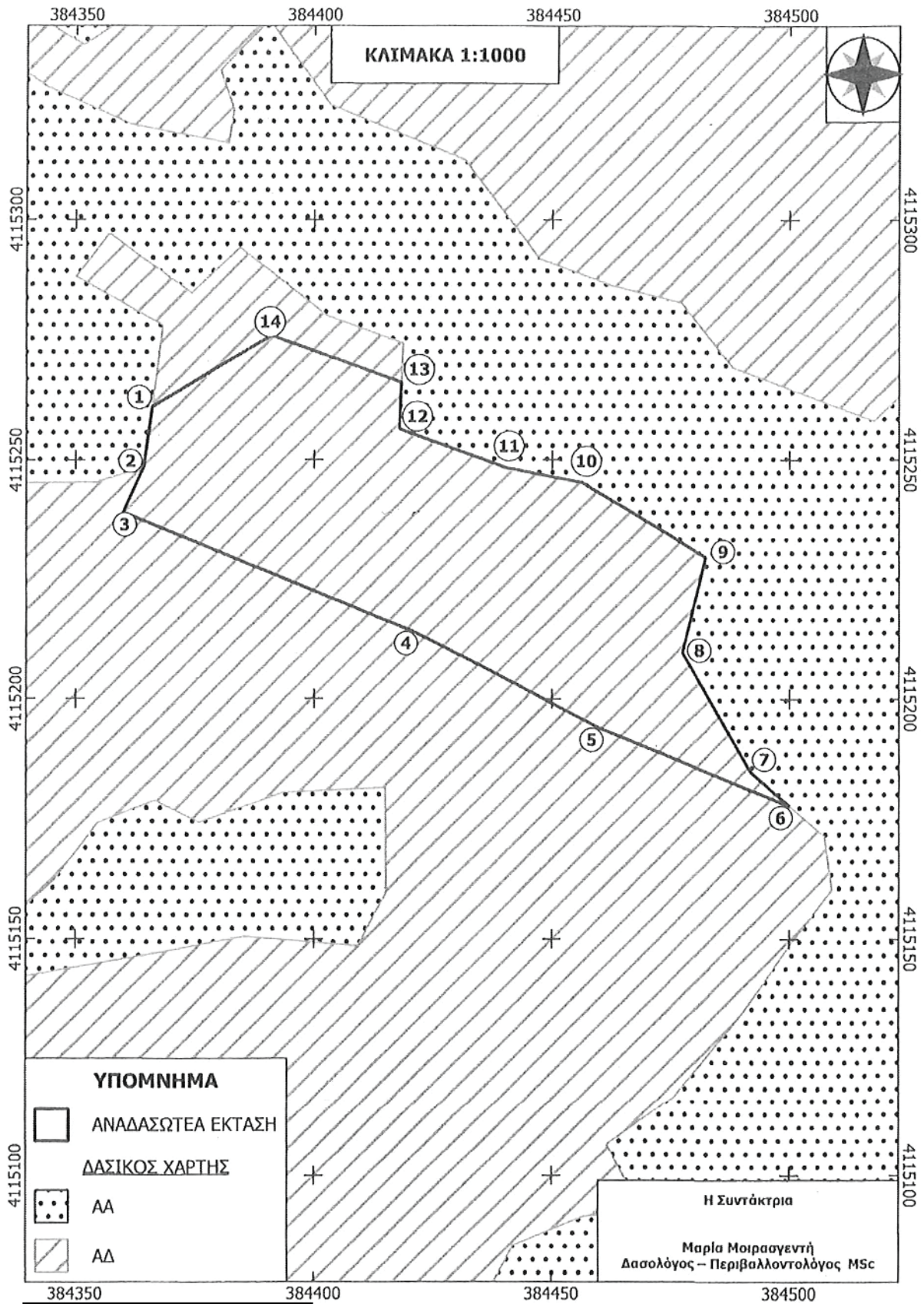
Σκοποί της κήρυξης της ανωτέρω έκτασης ως αναδασωτέας, είναι η διατήρηση του δασικού χαρακτήρα αυτής, ο αποκλεισμός διάθεσής της για άλλη χρήση και η αποκατάσταση της δασικής βλάστησης. Η αποκατάσταση της βλάστησης θα γίνει με φυσική αναγέννηση.

Από τις διατάξεις της απόφασης αυτής δεν προκαλείται δαπάνη σε βάρος του κρατικού προϋπολογισμού.

Η ισχύς της παρούσας αρχίζει από τη δημοσίευσή της στην Εφημερίδα της Κυβερνήσεως.



 ΕΛΛΗΝΙΚΗ ΔΗΜΟΚΡΑΤΙΑ ΥΠΟΥΡΓΕΙΟ ΠΕΡΙΒΑΛΛΟΝΤΟΣ & ΕΝΕΡΓΕΙΑΣ ΕΠΙΘΕΩΡΗΣΗ ΕΦΑΡΜΟΓΗΣ ΔΑΣΙΚΗΣ ΠΟΛΙΤΙΚΗΣ ΠΕΛΟΠΟΝΝΗΣΟΥ, ΔΥΤΙΚΗΣ ΕΛΛΑΔΑΣ & ΙΟΝΙΟΥ ΔΙΕΥΘΥΝΣΗ ΔΑΣΩΝ ΑΡΚΑΔΙΑΣ <b>ΔΑΣΑΡΧΕΙΟ ΚΥΝΟΥΡΙΑΣ</b>																																																																	
<b>ΤΟΠΟΓΡΑΦΙΚΟ ΔΙΑΓΡΑΜΜΑ</b>																																																																	
ΘΕΜΑ: «Αποτύπωση Δασικής εν γένει έκτασης των παρ. 1,2,3,4 και 5 άρθρου 3 του Ν. 998/79 που καταστράφηκε από πυρκαγιά με απεικόνιση επί αποσπάσματος αναρτημένου Δασικού Χάρτη Π.Ε Αρκαδίας»																																																																	
ΘΕΣΗ: «ΚΑΜΙΝΙΑ», Τ.Κ Αγίου Βασιλείου του Δήμου Νότιας Κυνουρίας																																																																	
Ανήκει στην υπ' αριθμ. .... <u>115801/01-04-2026</u> ..... απόφαση κήρυξης αναδασωτέας του Γενικού Γραμματέα Δασών ΥΠ.ΕΝ																																																																	
<b>ΕΜΒΑΔΟΝ</b> E=5.315,96 τ.μ	<b>ΚΛΙΜΑΚΑ</b> 1:1000																																																																
<b>ΠΙΝΑΚΑΣ ΠΕΡΙΜΕΤΡΙΚΩΝ ΣΗΜΕΙΩΝ</b> (ΕΓΣΑ '87)	Η Συντάκτρια  MARIA MOIRASGENTI 20/03/2026 11:32  <b>Μαρία Μοιρασγεντή</b> <b>Δασολόγος-Περιβαλλοντολόγος MSc</b>																																																																
<b>Πίνακας Συντεταγμένων</b>	<b>Ο Δασάρχης Κυνουρίας</b>  DIMITRIOS PETRIS 20/03/2026 12:00  <b>Δημήτριος Πετρήs</b> <b>Δασολόγος</b>																																																																
<table border="1"><thead><tr><th>Κορυφή</th><th>X (μ)</th><th>Y (μ)</th><th>Μήκος πλευρών (μ)</th></tr></thead><tbody><tr><td>1</td><td>384366.017</td><td>4115261.196</td><td>12.880</td></tr><tr><td>2</td><td>384364.302</td><td>4115248.430</td><td>10.365</td></tr><tr><td>3</td><td>384360.000</td><td>4115239.000</td><td>65.924</td></tr><tr><td>4</td><td>384421.000</td><td>4115214.000</td><td>43.829</td></tr><tr><td>5</td><td>384460.000</td><td>4115194.000</td><td>43.235</td></tr><tr><td>6</td><td>384500.076</td><td>4115177.779</td><td>10.663</td></tr><tr><td>7</td><td>384491.968</td><td>4115184.704</td><td>28.783</td></tr><tr><td>8</td><td>384477.529</td><td>4115209.603</td><td>20.655</td></tr><tr><td>9</td><td>384482.340</td><td>4115229.690</td><td>30.341</td></tr><tr><td>10</td><td>384456.295</td><td>4115245.255</td><td>16.435</td></tr><tr><td>11</td><td>384440.157</td><td>4115248.367</td><td>23.640</td></tr><tr><td>12</td><td>384417.936</td><td>4115256.434</td><td>9.776</td></tr><tr><td>13</td><td>384418.333</td><td>4115266.202</td><td>29.036</td></tr><tr><td>14</td><td>384391.000</td><td>4115276.000</td><td>29.040</td></tr><tr><td>1</td><td>384366.017</td><td>4115261.196</td><td></td></tr></tbody></table> <p style="text-align: center;">Εμβαδόν= 5315.96 τ.μ.</p>	Κορυφή	X (μ)	Y (μ)	Μήκος πλευρών (μ)	1	384366.017	4115261.196	12.880	2	384364.302	4115248.430	10.365	3	384360.000	4115239.000	65.924	4	384421.000	4115214.000	43.829	5	384460.000	4115194.000	43.235	6	384500.076	4115177.779	10.663	7	384491.968	4115184.704	28.783	8	384477.529	4115209.603	20.655	9	384482.340	4115229.690	30.341	10	384456.295	4115245.255	16.435	11	384440.157	4115248.367	23.640	12	384417.936	4115256.434	9.776	13	384418.333	4115266.202	29.036	14	384391.000	4115276.000	29.040	1	384366.017	4115261.196		<b>Η Προϊσταμένη</b> <b>της Δ/σης Δασών Αρκαδίας</b>  SOSANNA KAROUNTZOU 31/03/2026 14:13  <b>Σωσάννα Καρούντζου</b> <b>Δασολόγος</b>
Κορυφή	X (μ)	Y (μ)	Μήκος πλευρών (μ)																																																														
1	384366.017	4115261.196	12.880																																																														
2	384364.302	4115248.430	10.365																																																														
3	384360.000	4115239.000	65.924																																																														
4	384421.000	4115214.000	43.829																																																														
5	384460.000	4115194.000	43.235																																																														
6	384500.076	4115177.779	10.663																																																														
7	384491.968	4115184.704	28.783																																																														
8	384477.529	4115209.603	20.655																																																														
9	384482.340	4115229.690	30.341																																																														
10	384456.295	4115245.255	16.435																																																														
11	384440.157	4115248.367	23.640																																																														
12	384417.936	4115256.434	9.776																																																														
13	384418.333	4115266.202	29.036																																																														
14	384391.000	4115276.000	29.040																																																														
1	384366.017	4115261.196																																																															
	Με εντολή Γ.Γ. ΔΑΣΩΝ ΤΟΥ ΥΠΕΝ Ο ΠΡΟΙΣΤΑΜΕΝΟΣ ΕΠΙΘΕΩΡΗΣΗΣ ΕΦΑΡΜΟΓΗΣ ΔΑΣΙΚΗΣ ΠΟΛΙΤΙΚΗΣ  NIKITAS MAZIS 01/04/2026 12:00  <b>Νικήτας Μάζης</b> <b>Δασολόγος - Περιβαλλοντολόγος MSc</b>																																																																



**ΕΘΝΙΚΟ ΤΥΠΟΓΡΑΦΕΙΟ**  
Για τεχνικούς λόγους στο σχεδιάγραμμα,  
από το ηλεκτρονικό αρχείο, έγινε  
σμίκρυνση κατά ποσοστό **85%**



Η απόφαση αυτή να δημοσιευθεί στην Εφημερίδα της Κυβερνήσεως.

Τρίπολη, 1 Απριλίου 2026

Με εντολή Γενικού Γραμματέα Δασών  
Ο Προϊστάμενος Επιθεώρησης  
Εφαρμογής Δασικής Πολιτικής  
Πελοποννήσου, Δυτικής Ελλάδας και Ιονίου  
ΝΙΚΗΤΑΣ ΜΑΖΗΣ

Αριθμ. 113086

(2)

**Ανάκληση της υπ' αρ. 279/09-2-1989 (Δ' 109) απόφασης του Νομάρχη Λευκάδας που αφορά την κήρυξη έκτασης ως αναδασωτέας, στη θέση «Σούρα» Τ.Κ. Κατούνας Δήμου Λευκάδας.**

Ο ΓΕΝΙΚΟΣ ΓΡΑΜΜΑΤΕΑΣ ΔΑΣΩΝ  
ΤΟΥ ΥΠΟΥΡΓΕΙΟΥ ΠΕΡΙΒΑΛΛΟΝΤΟΣ ΚΑΙ ΕΝΕΡΓΕΙΑΣ

Έχοντας υπόψη:

1. Την παρ. 3 του άρθρου 117 του Συντάγματος της Χώρας.
2. Τον ν. 998/1979 «περί προστασίας δασών κ.τ.λ.» και ειδικότερα την παρ. 4 του άρθρου 44 όπως τροποποιήθηκε με το άρθρο 35 του ν. 4280/2014 και την παρ. 5 όπως προστέθηκε με το άρθρο 74 του ν. 4986/2022 (Α' 204).
3. Το κεφάλαιο Γ' «Ρυθμίσεις Δασικής Νομοθεσίας» του ν. 4280/2014 «Περιβαλλοντική αναβάθμιση και ιδιωτική πολεοδόμηση - Βιώσιμη ανάπτυξη οικισμών Ρυθμίσεις δασικής νομοθεσίας και άλλες διατάξεις» (Α' 159).
4. Τις διαταγές του Υπουργείου Γεωργίας: 160417/1180/8-7-80 και 90437/2151/2-6-2006.
5. Το υπό στοιχεία Γ39682/28-04-2015 έγγραφο του Εθνικού Τυπογραφείου για «Υποχρεωτική αποστολή εγγράφων για δημοσίευση στο Φύλλο της Εφημερίδας της Κυβέρνησης με χρήση τεχνολογιών πληροφορικής και επικοινωνιών και προηγμένης ηλεκτρονικής υπογραφής».
6. Τον ν. 3861/2010 «Ενίσχυση της διαφάνειας με την υποχρεωτική ανάρτηση νόμων και πράξεων των κυβερνητικών, διοικητικών και αυτοδιοικητικών οργάνων στο διαδίκτυο «Πρόγραμμα Διαύγεια» και άλλες διατάξεις».
7. Την από 13-8-2021 Πράξη Νομοθετικού Περιεχομένου «Έκτακτα μέτρα για την αποτελεσματική προστασία και την ταχεία αποκατάσταση του φυσικού περιβάλλοντος, την άμεση στήριξη των πληγέντων από τις πυρκαγιές του Ιουλίου/Αυγούστου 2021 και συναφείς διατάξεις» (Α' 143), η οποία κυρώθηκε και έχει ισχύ νόμου από τη δημοσίευση της στην Εφημερίδα της Κυβερνήσεως, με τον ν. 4824/2021 (Α' 156).
8. Την υπό στοιχεία ΥΠΕΝ/ΔΔΥ/48478/3594/16-05-2022 κοινή υπουργική απόφαση «Καθορισμός των διοικητικών λεπτομερειών μεταφοράς των δασικών υπηρεσιών, του αντίστοιχου προσωπικού και λοιπών θεμάτων της παρ. 5 του άρθρου τρίτου της από 13-8-2021 Πράξης Νομοθετικού Περιεχομένου (Α' 143), η οποία κυρώθηκε με το άρθρο 2 του ν. 4824/2021 (Α' 156)» (Β' 2415).
9. Τα άρθρα 47 έως 55 του ν. 4915/2022 (Α' 63).
10. Το π.δ. 29/2022 «Τροποποίηση του π.δ. 132/2017 «Οργανισμός Υπουργείου Περιβάλλοντος και Ενέργειας (Υ.Π.ΕΝ.)» (Α' 77).
11. Την υπό στοιχεία ΥΠΕΝ/ΔΟΙΚΔ/48691/2883/16-05-2022 (Β' 2501) απόφαση του Υπηρεσιακού Γραμματέα του ΥΠΕΝ «Ορισμός των Προϊσταμένων των Επιθεωρήσεων Εφαρμογής Δασικής Πολιτικής (ΕΕΔΠ) της Γενικής Γραμματείας Δασών του Υπουργείου Περιβάλλοντος και Ενέργειας, ως δευτερεύοντες διατάκτες».
12. Την υπό στοιχεία ΥΠΕΝ/ΔΝΕΠ/83988/2740/25-8-2022 εξουσιοδότηση υπογραφής «Με εντολή Υπουργού» του Υπουργού Περιβάλλοντος και Ενέργειας, «Με εντολή Υφυπουργού» του Υφυπουργού Περιβάλλοντος και Ενέργειας και «Με εντολή Γενικού Γραμματέα Δασών» του Γενικού Γραμματέα Δασών του Υπουργείου Περιβάλλοντος και Ενέργειας, κατά λόγο αρμοδιότητας, στον Προϊστάμενο της Γενικής Διεύθυνσης Δασών και Δασικού Περιβάλλοντος της Γενικής Γραμματείας Δασών του Υ.Π.ΕΝ., στους Προϊστάμενους των Επιθεωρήσεων Εφαρμογής Δασικής Πολιτικής και στους Προϊστάμενους των Διευθύνσεων, Δασαρχείων και Τμημάτων που υπάγονται σε αυτές.
13. Η υπ' αρ. 150601/15-9-2022 απόφαση «Κύρωση δασικού χάρτη για το σύνολο της περιοχής Π.Ε. Λευκάδας» (Δ' 805).



14. Την υπό στοιχεία οικ. ΥΠΕΝ/ΔΠΔ/95099/5160/12-10-2021 (ΑΔΑ: ΨΠΙΨ4653Π8-50Χ) εγκύκλιο διαταγή της Γενικής Διεύθυνσης Δασών και Δασικού Περιβάλλοντος του Υ.Π.ΕΝ. «Περί ανάκλησης αποφάσεων αναδασωτέων, εκτάσεων μη υπαγομένων στις προστατευτικές διατάξεις της δασικής νομοθεσίας, λόγω συμπερίληψης τους στους δασικούς χάρτες ως τμήματα ευρύτερης αναδασωτέας».

15. Την υπ' αρ. 279/09-2-1989 (Δ' 109) απόφαση του Νομάρχη Λευκάδας με την οποία κηρύχθηκε ως αναδασωτέα έκταση εμβαδού 2.373,00τ.μ., στη θέση «Σούρα» Λυγιάς Τ.Κ. Κατούνας του Δήμου Λευκάδας.

16. Την υπ' αρ. 61674/19-2-2026 πρόταση της αρμόδιας Διεύθυνσης Δασών Λευκάδας σχετικά με την κήρυξη ως αναδασωτέας της αναφερόμενης στο θέμα έκτασης, αποφασίζουμε:

Ανακαλούμε λόγω πλάνης περί τα πραγματικά δεδομένα, την υπ' αρ. 279/09-2-1989 (Δ'109) απόφαση του Νομάρχη Λευκάδας με την οποία κηρύχθηκε ως αναδασωτέα έκταση εμβαδού 2.373,00 τ.μ.. Η έκταση αυτή βρίσκεται στη θέση «Σούρα» Τ.Κ. Κατούνας Δήμου Λευκάδας και απεικονίζεται με τα στοιχεία 1,2,3,4,5,6,7, 8,9,10,11,12,13,14,15,16,1 στο προσαρτημένο στην παρούσα απόφαση μας διάγραμμα το οποίο αποτελεί αναπόσπαστο μέρος αυτής.

Η εν λόγω έκταση εμβαδού 2.373,00 τ.μ. δεν υπάγεται στις διατάξεις και τους περιορισμούς της δασικής νομοθεσίας και εμφανίζεται στον κυρωμένο δασικό χάρτη με χαρακτήρα ΑΑ και ένδειξη ΑΝ.

Από την παρούσα απόφαση δεν προκύπτει δαπάνη για τον κρατικό προϋπολογισμό.

# Τοπογραφικό Διάγραμμα

Έκτασης για την οποία ανακαλείται η απόφαση κήρυξης της ως αναδασωτέας 2.373,00 τ.μ.

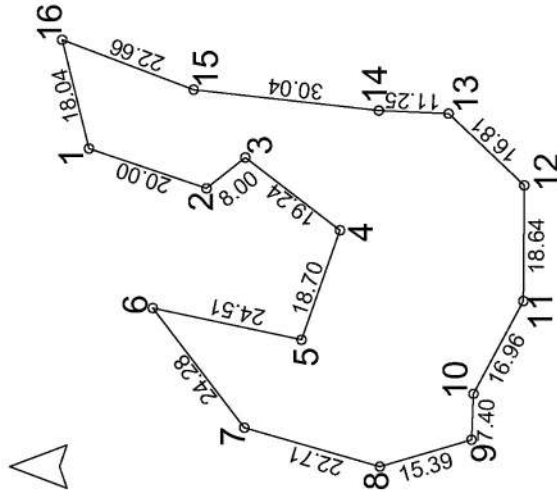
θέση «Σούρα» Λυγιάς Τ.Κ. Κατούνας Δήμου Λευκάδας  
ΚΛΙΜΑΚΑ 1:1000

Ανήκει στην αριθ. 113086/26-3-2026 απόφαση του Γενικού Γραμματέα Δασών

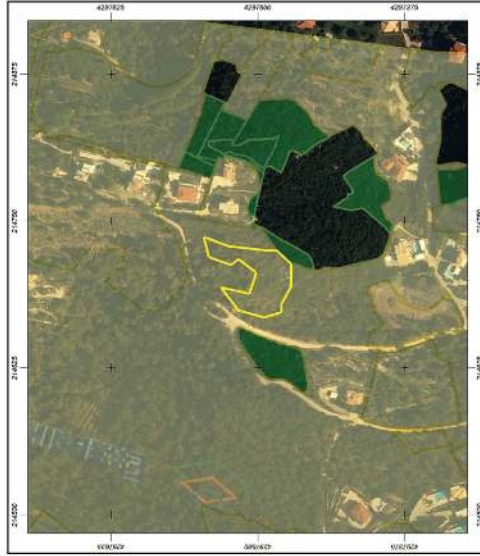
**ΕΘΝΙΚΟ ΤΥΠΟΓΡΑΦΕΙΟ**  
Για τεχνικούς λόγους στο σχεδιάγραμμα, από το ηλεκτρονικό αρχείο, έγινε σμίκρυνση κατά ποσοστό **82%**

ΕΛΛΗΝΙΚΗ ΔΗΜΟΚΡΑΤΙΑ  
ΥΠΟΥΡΓΕΙΟ ΠΕΡΙΒΑΛΛΟΝΤΟΣ ΚΑΙ ΕΝΕΡΓΕΙΑΣ  
ΕΠΙΘΕΩΡΗΣΗ ΕΦΑΡΜΟΓΗΣ ΔΑΣΙΚΗΣ ΠΟΛΙΤΙΚΗΣ  
ΠΕΛΟΠΟΝΝΗΣΟΥ, ΔΥΤΙΚΗΣ ΕΛΛΑΔΑΣ ΚΑΙ ΙΟΝΙΟΥ  
ΔΙΕΥΘΥΝΣΗ ΔΑΣΩΝ Π.Ε. ΛΕΥΚΑΔΑΣ

ΣΥΝΤΕΤΑΓΜΕΝΕΣ ( ΕΓΣΑ '87)		
1	214719.231	4297541.612
2	214712.805	4297522.672
3	214717.785	4297516.413
4	214706.058	4297501.165
5	214688.419	4297507.370
6	214693.527	4297531.340
7	214674.249	4297516.573
8	214667.983	4297494.745
9	214672.321	4297479.978
10	214679.711	4297479.657
11	214694.651	4297471.632
12	214713.287	4297471.471
13	214724.854	4297483.670
14	214725.336	4297494.905
15	214728.709	4297524.759
16	214736.742	4297545.945
1	214719.231	4297541.612



ΑΠΟΣΠΑΣΜΑ ΔΑΣΙΚΟΥ ΧΑΡΤΗ



ΘΕΩΡΗΘΗΚΕ  
Με εντολή του Γενικού Γραμματέα Δασών  
Ο Επιθεωρητής Εφαρμογής Δασικής Πολιτικής

Νικήτας Μάζης  
Δασολόγος - Περιβαλλοντολόγος MSc

Ο Διευθυντής Συντονισμού  
και Επιθεώρησης Δασών

Αλέξανδρος Τοκαλιδής  
Δασολόγος

Ο Διευθυντής Δασών

Α. Κοντογιώργης  
Δασολόγος

Ο Συντάκτης

ΕΥΑΓΓΕΛΟΣ ΤΣΙΝΓΟΣ  
31/03/2026 12:07

Ε.Τσίγγος  
Δασολόγος



Η απόφαση αυτή να δημοσιευθεί στην εφημερίδα της Κυβερνήσεως.

Λευκάδα, 26 Μαρτίου 2026

Με εντολή Γενικού Γραμματέα Δασών  
Ο Προϊστάμενος Επιθεώρησης  
Εφαρμογής Δασικής Πολιτικής  
Πελοποννήσου, Δυτικής Ελλάδας και Ιονίου  
ΝΙΚΗΤΑΣ ΜΑΖΗΣ

