



ΕΦΗΜΕΡΙΔΑ ΤΗΣ ΚΥΒΕΡΝΗΣΕΩΣ ΤΗΣ ΕΛΛΗΝΙΚΗΣ ΔΗΜΟΚΡΑΤΙΑΣ

22 Απριλίου 2024

ΤΕΥΧΟΣ ΤΕΤΑΡΤΟ

Αρ. Φύλλου 252

ΠΕΡΙΕΧΟΜΕΝΑ

ΔΙΑΤΑΓΜΑΤΑ

- 1 Τροποποίηση του εγκεκριμένου ρυμοτομικού σχεδίου του Δήμου Μοσχάτου - Ταύρου (ν. Αττικής), στο ΟΤ 227, στην περιοχή του Ελαιώνα, επιβολή προκηπίου και καθορισμός χρήσεων γης, όρων και περιορισμών δόμησης.
- 2 Τροποποίηση του εγκεκριμένου ρυμοτομικού σχεδίου οικισμού Κώμης στην περιοχή Αγίας Μαρκέλλας του Δήμου Χίου (ν. Χίου), με διάσπαση και δημιουργία νέων Ο.Τ., κατάργηση πεζοδρόμου και έγκριση νέας οδού, μετατροπή οδού σε Χώρο Πρασίνου, καθορισμό νέων Χώρων Πρασίνου, καθώς και μετατόπιση, κατάργηση και καθορισμό νέων ρυμοτομικών και οικοδομικών γραμμών.

ΔΙΑΤΑΓΜΑΤΑ

(1)

Τροποποίηση του εγκεκριμένου ρυμοτομικού σχεδίου του Δήμου Μοσχάτου - Ταύρου (ν. Αττικής), στο ΟΤ 227, στην περιοχή του Ελαιώνα, επιβολή προκηπίου και καθορισμός χρήσεων γης, όρων και περιορισμών δόμησης.

Η ΠΡΟΕΔΡΟΣ ΤΗΣ ΕΛΛΗΝΙΚΗΣ ΔΗΜΟΚΡΑΤΙΑΣ

Έχοντας υπόψη:

1. Τις διατάξεις:

α) Των άρθρων 152 παρ. 1, 2 και 6, 154, 160 παρ. 1 και 2, και 161 του Κώδικα Βασικής Πολεοδομικής Νομοθεσίας (Δ' 580/1999),

β) του άρθρου 99 παρ. 2 του ν. 1892/1990 «Για τον εκσυγχρονισμό και την ανάπτυξη και άλλες διατάξεις» (Α' 101), όπως συμπληρώθηκε με την παρ. 1 του άρθρου 7 του ν. 2052/1992 (Α' 94),

γ) του άρθρου 31 παρ. 1 του ν. 4067/2012 «Νέος Οικοδομικός Κανονισμός» (Α' 79), όπως ισχύει μετά την αντικατάστασή του με το άρθρο 62 παρ. 2 του ν. 4280/2014 (Α' 159), σε συνδυασμό με το άρθρο 13 παρ. 2 του ν. 4447/2016 (Α' 241) και

δ) του ν. 4277/2014 «Νέο Ρυθμιστικό Σχέδιο Αθήνας - Αττικής και άλλες διατάξεις» (Α' 156).

2. Την 74103/5569/08.07.2023 κοινή απόφαση του Πρωθυπουργού και του Υπουργού Περιβάλλοντος και Ενέργειας «Ανάθεση αρμοδιοτήτων στον Υφυπουργό Περιβάλλοντος και Ενέργειας, Νικόλαο Ταγαρά» (Β' 4408).

3. Την 46329/2372/28.07.1987 απόφαση του Υπουργού Περιβάλλοντος, Χωροταξίας και Δημόσιων Έργων «Έγκριση γενικού πολεοδομικού σχεδίου Δήμου Ταύρου (Ν. Αττικής)» (Δ' 834), όπως ισχύει.

4. Το από 18.12.1990 π.δ. «Καθορισμός Ζώνης Ελεγχόμενης Ανάπτυξης (ΖΕΑ) στην περιοχή "Ελαιώνα" των Δήμων Αθηναίων, Αγ. Ιωάννη Ρέντη, Αιγάλεω, Περιστερίου και Ταύρου (Ν. Αττικής)» (Δ' 709).

5. Το από 11.02.1991 π.δ. «Έγκριση Πολεοδομικής Μελέτης των Δήμων Αθηναίων, Αγ. Ιωάννη Ρέντη, Αιγάλεω, Περιστερίου και Ταύρου (περιοχή Ελαιώνα) (Ν. Αττικής) και τροποποίηση των εγκεκριμένων ρυμοτομικών σχεδίων στα όρια σύνδεσής τους» (Δ' 74), όπως αναθεωρήθηκε με το από 20.09.1995 π.δ. «Έγκριση πολεοδομικής μελέτης αναθεώρησης και επέκτασης τμημάτων των δήμων Αθηναίων, Αγίου Ιωάννη Ρέντη, Αιγάλεω, Περιστερίου και Ταύρου (περιοχή Ελαιώνα) (Ν. Αττικής)» (Δ' 1049), όπως το τελευταίο ισχύει.

6. Το από 12.06.2001 π.δ. «Τροποποίηση του εγκεκριμένου ρυμοτομικού σχεδίου του δήμου Ταύρου στην πολεοδομική ενότητα του Ελαιώνα (Ν. Αττικής) και σε συνεχόμενη περιοχή του ίδιου δήμου, τροποποίηση χρήσεων γης και επιβολή και τροποποίηση προκηπίου» (Δ' 500), όπως ισχύει.

7. Τα 28224/9161/27.05.2005 και 22743/1524/20.02.2008 έγγραφα του Οργανισμού Εργατικής Κατοικίας.

8. Τις 113/2010, 176/2016, 48/2018 και 79/2021 γνωμοδοτήσεις του Δημοτικού Συμβουλίου του Δήμου Μοσχάτου - Ταύρου.

9. Το 1/2020 απόσπασμα πρακτικού του Συμβουλίου Πολεοδομικών Θεμάτων και Αμφισβητήσεων Περιφερειακής Ενότητας Νοτίου Τομέα Αθηνών.

10. Το ΥΠΕΝ/ΔΣΜΠ/99194/1281/24.03.2022 έγγραφο της Διεύθυνσης Σχεδιασμού Μητροπολιτικών, Αστικών και Περιαστικών Περιοχών του Υπουργείου Περιβάλλοντος και Ενέργειας.

11. Την 120/Συν.26η/06.11.2023 γνωμοδότηση του Κεντρικού Συμβουλίου Πολεοδομικών Θεμάτων και Αμφισβητήσεων.

12. Το άρθρο 90 του Κώδικα νομοθεσίας για την Κυβέρνηση και τα κυβερνητικά όργανα (π.δ. 63/2005, Α' 98), το οποίο διατηρήθηκε σε ισχύ με την περ. 22 του άρθρου 119 του ν. 4622/2019 (Α' 133) και το γεγονός ότι από τις διατάξεις του παρόντος δεν προκαλείται δαπάνη σε βάρος του κρατικού προϋπολογισμού και του προϋπολογισμού του οικείου ΟΤΑ.

13. Τις 56/2023 και 18/2024 γνωμοδοτήσεις του Συμβουλίου της Επικρατείας.

Με πρόταση του Υφυπουργού Περιβάλλοντος και Ενέργειας, αποφασίζουμε:

Άρθρο 1

Εγκρίνεται η τροποποίηση του εγκεκριμένου ρυμοτομικού σχεδίου του Δήμου Μοσχάτου - Ταύρου (ν. Αττικής) στην περιοχή του Ελαιώνα και, ειδικότερα, στο ΟΤ 227, με τη μετατροπή του υπό στοιχεία 18-19-20-21-22-12-13-14-23-18 τμήματος από χώρο για την ανέγερση κτιρίων του Οργανισμού Εργατικής Κατοικίας (χώρο ΑΟΕΚ) σε οικοδομήσιμο χώρο χρήσεων γης κατηγορίας Β', σύμφωνα με το άρθρο 3 παρ. 3 του από 20.09.1995 π.δ., όπως αποτυπώνεται στο σχετικό πρωτότυπο διάγραμμα σε κλίμακα 1:500, το οποίο θεωρήθηκε από τον Προϊστάμενο της Διεύθυνσης Τοπογραφικών Εφαρμογών του Υπουργείου Περιβάλλοντος και Ενέργειας, με

την 22614/2024 πράξη του και του οποίου αντίτυπο σε φωτοσκόπηση δημοσιεύεται με το παρόν διάταγμα.

Άρθρο 2

Στο πρόσωπο των οικοπέδων, οικοδομημένων ή μη, που βρίσκονται στον κατά το άρθρο 1 καθοριζόμενο οικοδομήσιμο χώρο, επιβάλλεται προκήπιο πλάτους έξι (6) μέτρων, όπως εμφανίζεται στο διάγραμμα του άρθρου 1 του παρόντος.

Άρθρο 3

Στον κατά το άρθρο 1 καθοριζόμενο οικοδομήσιμο χώρο εφαρμόζονται οι όροι και περιορισμοί δόμησης που ισχύουν στην περιοχή, όπως έχουν καθοριστεί με το από 20.09.1995 π.δ.

Άρθρο 4

Η ισχύς του παρόντος διατάγματος αρχίζει από τη δημοσίευσή του στην Εφημερίδα της Κυβερνήσεως.

Στον Υπουργό Περιβάλλοντος και Ενέργειας αναθέτουμε τη δημοσίευση και εκτέλεση του παρόντος διατάγματος.

Αθήνα, 16 Απριλίου 2024

Η Πρόεδρος της Δημοκρατίας

ΚΑΤΕΡΙΝΑ ΣΑΚΕΛΛΑΡΟΠΟΥΛΟΥ

Ο Υφυπουργός Περιβάλλοντος και Ενέργειας

ΝΙΚΟΛΑΟΣ ΤΑΓΑΡΑΣ





ΕΞΑΡΤΗΤΗ ΑΠΟΤΥΠΩΣΗ

- Οι αναγραφόμενες συντεταγμένες είναι σε ΕΓΣΑ87
- Οι παρατηρήσεις έγιναν την 3-6-15 και ώρα 11:00
- Παρήχθησαν τα αρχεία CRINEK : RMAGEA15.154 και RTNHALAIS.154
- Χρησιμοποιήθηκε η στατική μέθοδος επίλυσης με το πρόγραμμα GNSS Solutions και το σύστημα HEPOS.
- Οι θέσεις που χρησιμοποιήθηκαν είναι οι Magellan με SN 0120470121972 & 0120470265065



ΟΡΟΙ ΔΟΜΗΣΗΣ

Π.Δ. 11-2-1991 ΦΕΚ 740 Έγκληση στο σχέδιο

Π.Δ. 20-9-1995 ΦΕΚ 1049Δ

Π.Δ. 21-6-1996 ΦΕΚ 742Δ

Π.Δ. 12-6-2001 ΦΕΚ 500Δ

Π.Δ. 13-4-2002 ΦΕΚ 363Δ

Αρτίαρχη κανόνα

E = 2000	Π = 25
για κατοικία	E = 150 Π = 10
για εμπόριο, υπηρεσίες	E = 400 Π = 15
για λοιπές χρήσεις	E = 800 Π = 20

με ταυτόχρονη υποχρέωση κάτοικης 5-50 & μη παραβίωσης του από 22-6-83 Π.Δ. (ΦΕΚ 284Δ)

Γενικός Σ.Δ. = 0,8

οικόπεδα σε χώρο Α & E < 1000 Σ.Δ. = 0,4

οικόπεδα σε χώρο Α & 1000-E<2000 Σ.Δ. = 0,5

οικόπεδα σε λοιπούς χώρους, E<2000 Σ.Δ. = 0,6

Κάλυψη οικοπέδου :

- 50% για βιομηχανία, βιοτεχνία, μεταφορές
- 40% για λοιπές χρήσεις

Όχι πύλη (άρθρο 6.15 του ΠΔ 2-9-95)

Χρήση γης χώρος ΑΟΕΚ

Εκτός παραδοσιακού οικισμού, εκτός ζώνης 500 μ. από ακτή, εκτός λοιπού ιδιαίτερου φυσικού κάλλους, εκτός αρχαιολογικού χώρου, εκτός περιοχής προστατευόμενης από διεθνείς συνθήκες, εκτός γραμμών φυσικού αερίου, μακριά από γραμμή υψηλής τάσεως ΔΕΗ, ότι πρόκειται σε οδό του βασικού οδικού δικτύου, μη δέλεητη γραμμών υψηλής τάσεως ΔΕΗ ή αγωγίων φυσικού αερίου.

ΥΠΟΜΝΗΜΑ

- 2/Π Διόδρομο Πλακοσκαπέτες (ισ * 1)
- 1/Κ Ισόγειο Κερμοσκαπέτες
- 1/Ε Ισόγειο με ελαφρή επικάλυψη
- 1/Α Ισόγειο Αλαμυροσκαπέτες

Στάλος ΔΕΗ

Στάλος ΟΤΕ

Όριο Ιδιοκτησίας

Κόκκινο

Θέση λήψης φωτογραφιών

ΠΡΟΤΑΣΗ ΤΡΟΠΟΠΟΙΗΣΗΣ

Προτείνεται η τροποποίηση του ρυμοτομικού σχεδίου στο Ο.Τ. 227, με μεταβολή της χρήσης από χώρος ΑΟΕΚ σε χώρο κατηγορίας χρήσεων γης Β της παρ. 3 του άρθρου 3 του Π.Δ. 20-9-95 (ΦΕΚ 1049Δ).

Όροι δόμησης σύμφωνα με το Π.Δ. 20-9-95.

Τίθεται πρόνυμο 6 μ. ως σχέδιο.

ΕΛΛΗΝΙΚΗ ΔΗΜΟΚΡΑΤΙΑ
 ΥΠΟΥΡΓΕΙΟ ΠΕΡΙΒΑΛΛΟΝΤΟΣ ΚΑΙ ΕΝΕΡΓΕΙΑΣ
 ΓΕΝΙΚΗ ΓΡΑΜΜΑΤΕΙΑ ΧΩΡΙΚΟΥ ΣΧΕΔΙΑΣΜΟΥ ΚΑΙ ΑΣΤΙΚΟΥ ΠΕΡΙΒΑΛΛΟΝΤΟΣ
 ΓΕΝΙΚΗ ΔΙΕΥΘΥΝΣΗ ΧΩΡΙΚΟΥ ΣΧΕΔΙΑΣΜΟΥ
 ΔΙΕΥΘΥΝΣΗ ΣΧΕΔΙΑΣΜΟΥ ΜΗΤΡΟΠΟΛΙΤΙΚΩΝ, ΑΣΤΙΚΩΝ ΚΑΙ ΠΕΡΙΑΣΤΙΚΩΝ ΠΕΡΙΟΧΩΝ

ΤΡΟΠΟΠΟΙΗΣΗ ΤΟΥ ΕΓΚΕΚΡΙΜΕΝΟΥ ΡΥΜΟΤΟΜΙΚΟΥ ΣΧΕΔΙΟΥ ΣΤΟ Ο.Τ. 227, ΣΤΗΝ ΠΕΡΙΟΧΗ ΤΟΥ ΕΛΑΙΩΝΑ ΤΗΣ Δ.Ε. ΤΑΥΡΟΥ, ΤΟΥ ΔΗΜΟΥ ΜΟΣΧΑΤΟΥ-ΤΑΥΡΟΥ

<p>ΚΛΙΜΑΚΑ 1:500</p>	<p>Θέση: Ο.Τ. 227, ΤΗΣ Δ.Ε. ΤΑΥΡΟΥ, ΤΟΥ ΔΗΜΟΥ ΜΟΣΧΑΤΟΥ-ΤΑΥΡΟΥ</p>
-----------------------------	---

ΚΕΝΤΡΙΚΟ ΣΥΜΒΟΥΛΙΟ ΠΟΛΕΟΔΟΜΙΚΩΝ ΒΕΒΛΗΤΩΝ Δ. ΑΝΑΡΤΗΣΕΩΝ

Το παρόν σχεδιάγραμμα μετέβη από το ΚΕΣΥΠΟΒΑ την 6/11/2023 και εγκρίθηκε σύμφωνα με την υπ αριθμ. 120/2023 απόφαση της Επιτροπής του ΚΕΣΥΠΟΒΑ

ΠΡΟΣΦΩΡΕΣ

[Signatures]

Ε. ΜΠΑΚΟΠΩΝΗ

Κ. ΚΑΛΑΤΗ

ΓΩ ΠΑΡΟΝ ΔΙΑΓΡΑΜΜΑ ΣΥΝΙΣΤΕΙ ΤΗΝ ΑΠΟ... 21/11/2023... ΕΠΙΣΤΡΟΦΗ ΤΗΣ ΔΕΛΤΙΑΣ ΣΧΕΔΙΑΣΜΟΥ ΜΗΤΡΟΠΟΛΙΤΙΚΩΝ ΑΣΤΙΚΩΝ ΚΑΙ ΠΕΡΙΑΣΤΙΚΩΝ ΠΕΡΙΟΧΩΝ Ο ΠΡΟΒΛΕΠΟΜΕΝΟΣ ΧΡΟΝΟΣ

[Seal]

(2)

Τροποποίηση του εγκεκριμένου ρυμοτομικού σχεδίου οικισμού Κώμης στην περιοχή Αγίας Μαρκέλλας του Δήμου Χίου (ν. Χίου), με διάσπαση και δημιουργία νέων Ο.Τ., κατάργηση πεζοδρόμου και έγκριση νέας οδού, μετατροπή οδού σε Χώρο Πρασίνου, καθορισμό νέων Χώρων Πρασίνου, καθώς και μετατόπιση, κατάργηση και καθορισμό νέων ρυμοτομικών και οικοδομικών γραμμών.

**Η ΠΡΟΕΔΡΟΣ
ΤΗΣ ΕΛΛΗΝΙΚΗΣ ΔΗΜΟΚΡΑΤΙΑΣ**

Έχοντας υπόψη:

1. Τις διατάξεις:

α) των άρθρων 152 παρ. 1, 2 και 6, 154, 160 παρ. 1 και 2 και 161 παρ. 1 του Κώδικα Βασικής Πολεοδομικής Νομοθεσίας (Δ' 580/27.07.1999),

β) της παρ. 1 του άρθρου 31 του ν. 4067/2012 «Νέος Οικοδομικός Κανονισμός» (Α' 79), όπως αντικαταστάθηκε με την παρ. 2 του άρθρου 62 του ν. 4280/2014 (Α' 159), σε συνδυασμό με την παρ. 2 του άρθρου 13 του ν. 4447/2016 (Α' 241).

2. Την 74103/5569/08.07.2023 κοινή απόφαση του Πρωθυπουργού και του Υπουργού Περιβάλλοντος και Ενέργειας «Ανάθεση αρμοδιοτήτων στον Υφυπουργό Περιβάλλοντος και Ενέργειας, Νικόλαο Ταγαρά» (Β' 4408).

3. Την 92101/Φ(1/5 ΣΧΟΟΑΠ)/27.12.2016 απόφαση του Γενικού Γραμματέα Αποκεντρωμένης Διοίκησης Αιγαίου «Έγκριση Σχεδίου Χωρικής και Οικιστικής Οργάνωσης Ανοικτής Πόλης (ΣΧΟΟΑΠ) ΔΕ Μαστιχοχωρίων, Δήμου Χίου, της νήσου Χίου, Ν. Χίου» (ΑΑΠ 309).

4. Την Τ.Υ.604/21.04.1986 απόφαση του Νομάρχη Χίου «Καθορισμός αιγιαλού και παραλίας στη θέση ΚΩΜΗ-ΚΑΛΑΜΩΤΗΣ Ν. Χίου» (Δ' 464).

5. Τις 629/20.09.2017, 223/31.03.2017 και 533/10.08.2015 αποφάσεις του Δημοτικού Συμβουλίου του Δήμου Χίου.

6. Τα 4592/14.10.2021, 4980/30.10.2017 και 1050/10.03.2014 έγγραφα της Διεύθυνσης Υπηρεσίας Δόμησης του Δήμου Χίου.

7. Το Φ.916.74/700/537790/16.08.2017 έγγραφο του Γενικού Επιτελείου Στρατού.

8. Τις 1277/04.03.2015 και 6763/30.10.2015 αιτήσεις των ενδιαφερομένων.

9. Τις 2/24.09.2021, 9/24.07.2019 και 4/16.10.2018 γνωμοδοτήσεις του Συμβουλίου Πολεοδομικών Θεμάτων και Αμφισβητήσεων Περιφερειακής Ενότητας Χίου.

10. Τα ΥΠΕΝ/ΔΠΟΛΣ/101703/2744/13.12.2021, ΥΠΕΝ/ΔΠΟΛΣ/81887/2581/22.04.2019 και ΥΠΕΝ/ΔΠΟΛΣ/80676/2941/25.11.2019 έγγραφα της Διεύθυνσης Πολεοδομικού Σχεδιασμού του Υπουργείου Περιβάλλοντος και Ενέργειας.

11. Το άρθρο 90 του Κώδικα νομοθεσίας για την Κυβέρνηση και τα κυβερνητικά όργανα (π.δ. 63/2005, Α' 98), το οποίο διατηρήθηκε σε ισχύ με την περ. 22 του άρθρου 119 του ν. 4622/2019 (Α' 133), και το γεγονός ότι από τις διατάξεις του παρόντος διατάγματος δεν προκαλείται

δαπάνη σε βάρος του κρατικού προϋπολογισμού και του προϋπολογισμού του οικείου δήμου.

12. Την 9/2024 γνωμοδότηση του Συμβουλίου της Επικρατείας.

Με πρόταση του Υφυπουργού Περιβάλλοντος και Ενέργειας, αποφασίζουμε:

Άρθρο 1

Εγκρίνεται η τροποποίηση του εγκεκριμένου ρυμοτομικού σχεδίου του οικισμού Κώμης στην περιοχή Αγίας Μαρκέλλας του Δήμου Χίου (ν. Χίου) και ειδικότερα:

Α. με τη διάσπαση του Ο.Τ. που βρίσκεται σε χώρο υπό στοιχεία Σ75 (19.08) του εγκεκριμένου ρυμοτομικού σχεδίου και δημιουργία δύο νέων Ο.Τ., την κατάργηση αδιέξοδου πεζοδρόμου πλάτους τεσσάρων (4,00) μέτρων, καθώς και την έγκριση οδού πλάτους έξι (6,00) μέτρων,

Β. με τον καθορισμό νέου κοινόχρηστου Χώρου Πρασίνου (Α), την κατάργηση οδού που βρίσκεται σε επαφή με τη γραμμή παραλίας και πλησίον της γραμμής αιγιαλού, τη μετατροπή της σε Χώρο Πρασίνου και ενοποίησή της με υφιστάμενο Χώρο Πρασίνου, καθώς και τον καθορισμό νέου κοινόχρηστου Χώρου Πρασίνου (Γ),

Γ. με τη μετατόπιση ρυμοτομικών και οικοδομικών γραμμών καθώς και την κατάργηση και τον καθορισμό νέων ρυμοτομικών και οικοδομικών γραμμών, όπως οι ανωτέρω ρυθμίσεις εμφανίζονται στο σχετικό πρωτότυπο τοπογραφικό διάγραμμα σε κλίμακα 1:200, το οποίο θεωρήθηκε από τον Προϊστάμενο της Διεύθυνσης Τοπογραφικών Εφαρμογών του Υπουργείου Περιβάλλοντος και Ενέργειας με την 12597/2024 πράξη του, και του οποίου αντίτυπο δημοσιεύεται σε φωτοσμίκρυνση με το παρόν διάταγμα.

Άρθρο 2

Στο πρόσωπο των οικοπέδων, οικοδομημένων ή μη, που βρίσκονται στους κατά το άρθρο 1 καθοριζόμενους οικοδομήσιμους χώρους, καταργούνται τα υφιστάμενα προκήπια και επιβάλλονται νέα, πλάτους δύο (2,00) και τριών (3,00) μέτρων, όπως εμφανίζεται στο διάγραμμα του άρθρου 1.

Άρθρο 3

Στους κατά το άρθρο 1 καθοριζόμενους οικοδομήσιμους χώρους έχουν εφαρμογή οι όροι και περιορισμοί δόμησης, καθώς και οι χρήσεις γης που ισχύουν στην περιοχή.

Άρθρο 4

Η ισχύς του παρόντος διατάγματος αρχίζει από τη δημοσίευσή του στην Εφημερίδα της Κυβερνήσεως.

Στον Υπουργό Περιβάλλοντος και Ενέργειας αναθέτουμε τη δημοσίευση και εκτέλεση του παρόντος διατάγματος.


Αθήνα, 18 Απριλίου 2024

Η Πρόεδρος της Δημοκρατίας

ΚΑΤΕΡΙΝΑ ΣΑΚΕΛΛΑΡΟΠΟΥΛΟΥ

Ο Υφυπουργός Περιβάλλοντος και Ενέργειας

ΝΙΚΟΛΑΟΣ ΤΑΓΑΡΑΣ



4221480

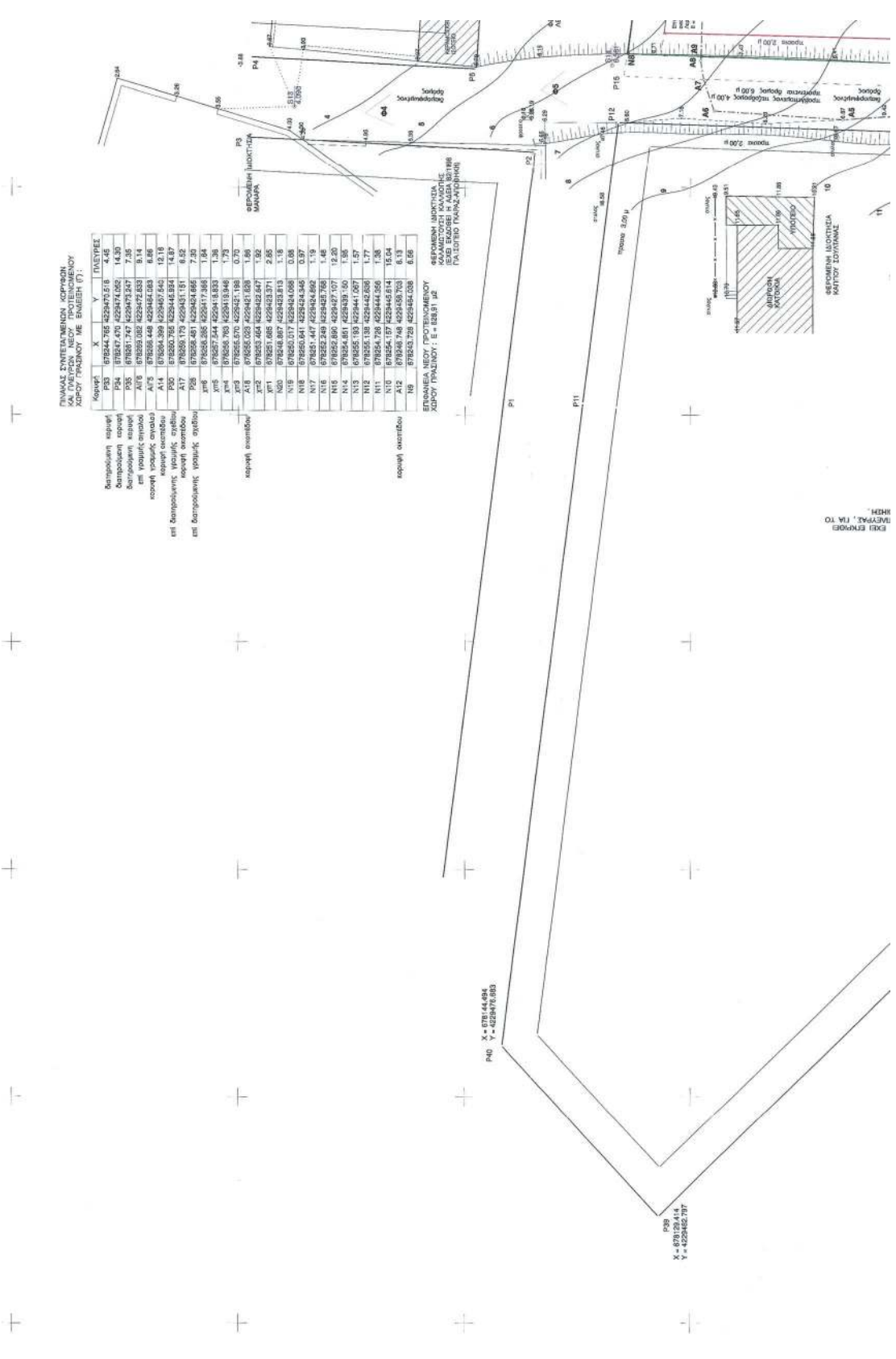
4221480

4221480

4221480

4221480

ΕΘΝΙΚΟ ΤΥΠΟΓΡΑΦΕΙΟ
Για τεχνικούς λόγους στο σχεδιάγραμμα,
από το ηλεκτρονικό αρχείο, έγινε
σμίκρυνση κατά ποσοστό **37%**



ΠΙΝΑΚΑΣ ΣΥΝΤΕΤΑΓΜΕΝΩΝ ΚΟΡΜΩΝ ΚΑΙ ΔΙΑΣΤΑΣΕΩΝ ΝΕΟΥ ΠΡΟΤΕΙΝΟΜΕΝΟΥ ΑΦΟΥ ΤΡΑΧΥΝΟΥ ΜΕ ΕΜΒΕΣΗ (Γ):

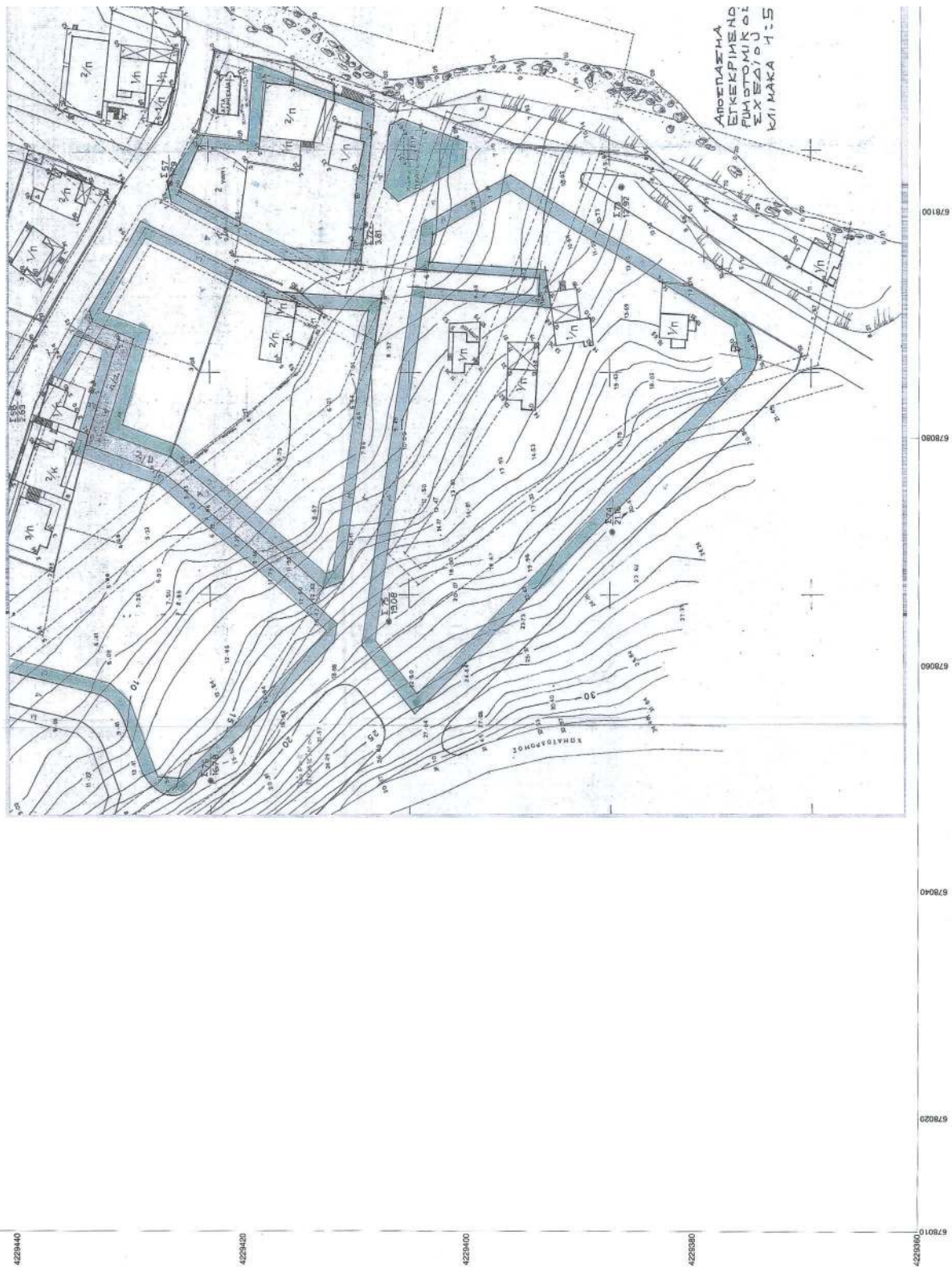
Κορμή	X	Y	ΠΛΕΥΡΕΣ
Καμωμένη κορμή P33	679244,765	4228475,518	4,46
Καμωμένη κορμή P34	679247,470	4228474,025	14,39
Καμωμένη κορμή P35	679250,175	4228472,532	14,39
Καμωμένη κορμή P36	679252,880	4228471,039	9,14
Καμωμένη κορμή P37	679255,585	4228469,546	6,86
Καμωμένη κορμή P38	679258,290	4228468,053	6,86
Καμωμένη κορμή P39	679261,000	4228466,560	12,19
Καμωμένη κορμή P40	679263,705	4228465,067	14,37
Καμωμένη κορμή P41	679266,410	4228463,574	8,92
Καμωμένη κορμή P42	679269,115	4228462,081	7,47
Καμωμένη κορμή P43	679271,820	4228460,588	1,84
Καμωμένη κορμή P44	679274,525	4228459,095	1,38
Καμωμένη κορμή P45	679277,230	4228481,602	1,73
Καμωμένη κορμή P46	679279,935	4228483,109	0,70
Καμωμένη κορμή P47	679282,640	4228484,616	1,86
Καμωμένη κορμή P48	679285,345	4228486,123	2,30
Καμωμένη κορμή P49	679288,050	4228487,630	1,18
Καμωμένη κορμή P50	679290,755	4228489,137	1,18
Καμωμένη κορμή P51	679293,460	4228490,644	0,88
Καμωμένη κορμή P52	679296,165	4228492,151	0,97
Καμωμένη κορμή P53	679298,870	4228493,658	1,48
Καμωμένη κορμή P54	679301,575	4228495,165	1,87
Καμωμένη κορμή P55	679304,280	4228496,672	1,55
Καμωμένη κορμή P56	679306,985	4228498,179	1,57
Καμωμένη κορμή P57	679309,690	4228499,686	1,77
Καμωμένη κορμή P58	679312,395	4228501,193	1,38
Καμωμένη κορμή P59	679315,100	4228502,700	15,04
Καμωμένη κορμή P60	679317,805	4228504,207	6,13
Καμωμένη κορμή P61	679320,510	4228505,714	8,68

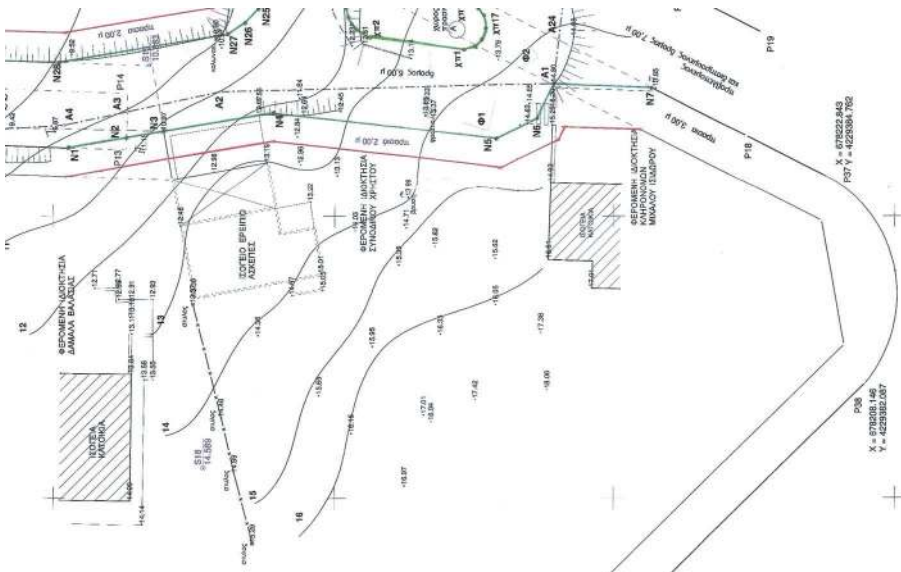
ΕΡΕΜΩΜΗ ΜΟΤΟΚΙΤΑ ΚΑΠΟΥ ΛΟΥΡΔΙΑΣ ΚΑΛΩΣΤΟΤΗΤ ΚΑΛΩΣΤΟΤΗΤ ΚΑΠΟΥ ΛΟΥΡΔΙΑΣ

PGD X = 679144,494 Y = 4228472,883

PGD X = 679128,414 Y = 4228482,737

ΕΡΕΜΩΜΗ ΜΟΤΟΚΙΤΑ ΚΑΠΟΥ ΛΟΥΡΔΙΑΣ

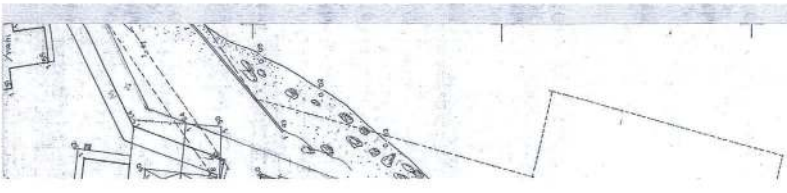




ΤΟ ΟΙΚΟΔΟΜΙΚΟ ΤΕΧΝΙΩΝΟ ΠΛΑΝΟΜΕΤΡΟ ΕΙΣ ΤΗΝ ΕΚΤΟΣ ΑΠΟ ΤΗΝΙΑΣ ΤΗΣ ΑΝΤΙΣΤΡΟΦΗΣ ΤΟΥ ΠΛΑΝΟΥ ΖΗΤΗΤΑΙ Η ΣΥΓΚΡΙΣΗΜΕΝΗ ΠΡΟΠΟΝΗΣ



0222/9
0223/9
678180
678150
678140
678120



7/4
MENDU
UKAD
SU
1:500



ΕΘΝΙΚΟ ΤΥΠΟΓΡΑΦΕΙΟ

Το Εθνικό Τυπογραφείο αποτελεί δημόσια υπηρεσία υπαγόμενη στην Προεδρία της Κυβέρνησης και έχει την ευθύνη τόσο για τη σύνταξη, διαχείριση, εκτύπωση και κυκλοφορία των Φύλλων της Εφημερίδας της Κυβερνήσεως (ΦΕΚ), όσο και για την κάλυψη των εκτυπωτικών - εκδοτικών αναγκών του δημοσίου και του ευρύτερου δημόσιου τομέα (ν. 3469/2006/Α' 131 και π.δ. 29/2018/Α' 58).

1. ΦΥΛΛΟ ΤΗΣ ΕΦΗΜΕΡΙΔΑΣ ΤΗΣ ΚΥΒΕΡΝΗΣΕΩΣ (ΦΕΚ)

- Τα **ΦΕΚ σε ηλεκτρονική μορφή** διατίθενται δωρεάν στο www.et.gr, την επίσημη ιστοσελίδα του Εθνικού Τυπογραφείου. Όσα ΦΕΚ δεν έχουν ψηφιοποιηθεί και καταχωριστεί στην ανωτέρω ιστοσελίδα, ψηφιοποιούνται και αποστέλλονται επίσης δωρεάν με την υποβολή αίτησης, για την οποία αρκεί η συμπλήρωση των αναγκαίων στοιχείων σε ειδική φόρμα στον ιστότοπο www.et.gr.

- Τα **ΦΕΚ σε έντυπη μορφή** διατίθενται σε μεμονωμένα φύλλα είτε απευθείας από το Τμήμα Πωλήσεων και Συνδρομητών, είτε ταχυδρομικά με την αποστολή αιτήματος παραγγελίας μέσω των ΚΕΠ, είτε με ετήσια συνδρομή μέσω του Τμήματος Πωλήσεων και Συνδρομητών. Το κόστος ενός ασπρόμαυρου ΦΕΚ από 1 έως 16 σελίδες είναι 1,00 €, αλλά για κάθε επιπλέον οκτασέλιδο (ή μέρος αυτού) προσαυξάνεται κατά 0,20 €. Το κόστος ενός έγχρωμου ΦΕΚ από 1 έως 16 σελίδες είναι 1,50 €, αλλά για κάθε επιπλέον οκτασέλιδο (ή μέρος αυτού) προσαυξάνεται κατά 0,30 €. Το τεύχος Α.Σ.Ε.Π. διατίθεται δωρεάν.

• Τρόποι αποστολής κειμένων προς δημοσίευση:

Α. Τα κείμενα προς δημοσίευση στο ΦΕΚ, από τις υπηρεσίες και τους φορείς του δημοσίου, αποστέλλονται ηλεκτρονικά στη διεύθυνση webmaster.et@et.gr με χρήση προηγμένης ψηφιακής υπογραφής και χρονοσήμανσης.

Β. Κατ' εξαίρεση, όσοι πολίτες δεν διαθέτουν προηγμένη ψηφιακή υπογραφή μπορούν είτε να αποστέλλουν ταχυδρομικά, είτε να καταθέτουν με εκπρόσωπό τους κείμενα προς δημοσίευση εκτυπωμένα σε χαρτί στο Τμήμα Παραλαβής και Καταχώρισης Δημοσιευμάτων.

- Πληροφορίες, σχετικά με την αποστολή/κατάθεση εγγράφων προς δημοσίευση, την ημερήσια κυκλοφορία των Φ.Ε.Κ., με την πώληση των τευχών και με τους ισχύοντες τιμοκαταλόγους για όλες τις υπηρεσίες μας, περιλαμβάνονται στον ιστότοπο (www.et.gr). Επίσης μέσω του ιστότοπου δίδονται πληροφορίες σχετικά με την πορεία δημοσίευσης των εγγράφων, με βάση τον Κωδικό Αριθμό Δημοσιεύματος (ΚΑΔ). Πρόκειται για τον αριθμό που εκδίδει το Εθνικό Τυπογραφείο για όλα τα κείμενα που πληρούν τις προϋποθέσεις δημοσίευσης.

2. ΕΚΤΥΠΩΤΙΚΕΣ - ΕΚΔΟΤΙΚΕΣ ΑΝΑΓΚΕΣ ΤΟΥ ΔΗΜΟΣΙΟΥ

Το Εθνικό Τυπογραφείο ανταποκρινόμενο σε αιτήματα υπηρεσιών και φορέων του δημοσίου αναλαμβάνει να σχεδιάσει και να εκτυπώσει έντυπα, φυλλάδια, βιβλία, αφίσες, μπλοκ, μηχανογραφικά έντυπα, φακέλους για κάθε χρήση, κ.ά.

Επίσης σχεδιάζει ψηφιακές εκδόσεις, λογότυπα και παράγει οπτικοακουστικό υλικό.

Ταχυδρομική Διεύθυνση: Καποδιστρίου 34, τ.κ. 10432, Αθήνα

ΤΗΛΕΦΩΝΙΚΟ ΚΕΝΤΡΟ: 210 5279000 - fax: 210 5279054

ΕΞΥΠΗΡΕΤΗΣΗ ΚΟΙΝΟΥ

Πωλήσεις - Συνδρομές: (Ισόγειο, τηλ. 210 5279178 - 180)

Πληροφορίες: (Ισόγειο, Γρ. 3 και τηλεφ. κέντρο 210 5279000)

Παραλαβή Δημ. Ύλης: (Ισόγειο, τηλ. 210 5279167, 210 5279139)

Ωράριο για το κοινό: Δευτέρα ως Παρασκευή: 8:00 - 13:30

Ιστότοπος: www.et.gr

Πληροφορίες σχετικά με την λειτουργία του ιστότοπου: helpdesk.et@et.gr

Αποστολή ψηφιακά υπογεγραμμένων εγγράφων προς δημοσίευση στο ΦΕΚ: webmaster.et@et.gr

Πληροφορίες για γενικό πρωτόκολλο και αλληλογραφία: grammateia@et.gr

Πείτε μας τη γνώμη σας,

για να βελτιώσουμε τις υπηρεσίες μας, συμπληρώνοντας την ειδική φόρμα στον ιστότοπό μας.

