



ΕΦΗΜΕΡΙΣ ΤΗΣ ΚΥΒΕΡΝΗΣΕΩΣ

ΤΗΣ ΕΛΛΗΝΙΚΗΣ ΔΗΜΟΚΡΑΤΙΑΣ

ΤΕΥΧΟΣ ΤΕΤΑΡΤΟ

Αρ. Φύλλου 252

20 Μαΐου 2013

ΠΕΡΙΕΧΟΜΕΝΑ

ΑΠΟΦΑΣΕΙΣ

- Κήρυξη ως αναδασωτέας έκτασης εμβαδού ενός κόμμα μηδέν τριών (1,03) στρεμμάτων, στη θέση «Κουκουρίτσα», τοπ. Κοιν. Σιναράδων, Δημοτικής Ενότητας Παρελίων, Δήμου Κέρκυρας..... 1
- Εν μέρει ανάκληση της αριθμ. οικ.1993/7-2-2007 απόφασης Γ.Γ.Π.Ι.Ν. (ΦΕΚ.:Δ/100/15-3-2007), για έκταση κηρυγμένη ως αναδασωτέα εμβαδού δύο κόμμα ενενήντα ενός (2,91) στρεμμάτων στη θέση «Τζαρκαδάρα-Πλαγιές», πρώην Δημ.Διαμ.Λακώνων, περιφ. πρώην Δήμου Παλαιοκαστριτών και σήμερα Δήμου Κέρκυρας..... 2
- Κήρυξη ως αναδασωτέας έκτασης εμβαδού μηδέν κόμμα εκατόν πενήντα πέντε (0,155) στρεμμάτων, στη θέση «Αγία Κυριακή», Δημ. Κοιν. Γαστουρίου, Δημ.Ενοτ. Αχίλλειων, Περιφ. Δήμου Κέρκυρας..... 3

ΑΠΟΦΑΣΕΙΣ

- Αριθμ. 4502/2100 (1)
Κήρυξη ως αναδασωτέας έκτασης εμβαδού ενός κόμμα μηδέν τριών (1,03) στρεμμάτων, στη θέση «Κουκουρίτσα», τοπ. Κοιν. Σιναράδων, Δημοτικής Ενότητας Παρελίων, Δήμου Κέρκυρας.

Ο ΓΕΝΙΚΟΣ ΓΡΑΜΜΑΤΕΑΣ
ΑΠΟΚΕΝΤΡΩΜΕΝΗΣ ΔΙΟΙΚΗΣΗΣ
ΠΕΛΟΠΟΝΝΗΣΟΥ - ΔΥΤΙΚΗΣ ΕΛΛΑΔΑΣ ΚΑΙ ΙΟΝΙΟΥ

Έχοντας υπόψη:

Τις διατάξεις:

1. Του άρθρου 24 παρ.1 και του άρθρου 117 παρ. 3 του Συντάγματος.
2. Του Ν. 3200/55 περί διοικητικής αποκέντρωσης όπως τροποποιήθηκε και συμπληρώθηκε μεταγενέστερα με το Ν.Δ. 532/70.

3. Του Π.Δ. 139/27-12-2010/τ.Α' «περί Οργανισμού της Αποκεντρωμένης Διοίκησης Πελοποννήσου - Δυτικής Ελλάδας και Ιονίου».

4. Του Ν. 998/79 «περί προστασίας των δασών κ.τ.λ.» και ειδικότερα α) του άρθρου 41 παρ. 1 β) του άρθρου 38 παρ. 1 όπως τροποποιήθηκαν μέχρι σήμερα.

5. Του Ν. 3208/2003 και του Ν. 3818/2010.

6. Τις διαταγές του Υπουργείου Γεωργίας:

α) 160417/1180/8-7-1980,

β) 182447/3049/24-9-1980.

7. Την υπ' αριθμ. 15644/1520/1-3-2011 απόφαση Γενικού Γραμματέα Αποκεντρωμένης Διοίκησης Πελοποννήσου - Δυτικής Ελλάδας και Ιονίου με θέμα «Παράταση προθεσμίας κήρυξης εκτάσεων ως αναδασωτέων».

8. Την υπ' αριθμ. οικ.4994/2326/14-3-2013 πρόταση της Διεύθυνσης Δασών Κέρκυρας σχετικά με την κήρυξη ως αναδασωτέας της αναφερόμενης στο θέμα έκτασης, αποφασίζουμε:

Κηρύσσουμε ως αναδασωτέα την παραπάνω δασικού χαρακτήρα έκταση, εμβαδού ενός κόμμα μηδέν τριών (1,03) στρεμμάτων. Η έκταση αυτή βρίσκεται στη θέση «Κουκουρίτσα», τοπ. Κοιν. Σιναράδων, Δημ. Ενοτ. Παρελίων, Δήμου Κέρκυρας, απεικονίζεται με στοιχεία (1,23. ... 8,9,1) στο προσαρτημένο στην παρούσα απόφαση μας Τοπογρ. Διάγραμμα και έχει όρια:

ΒΟΡΕΙΑ: Αγροτικού χαρακτήρα έκταση, σύμφωνα με την υπ' αριθμ. 8871/30-7-2004 πράξη Χαρακτηρισμού-Δασικού χαρακτήρα έκταση.

ΝΟΤΙΑ: Επαρχιακός δρόμος Κέρκυρας-Αη Γόρδιος.

ΑΝΑΤΟΛΙΚΑ: Δασικού χαρακτήρα έκταση, σύμφωνα με το υπ' αριθμ. ΔΔ/839/16-8-1979 απαντητικό έγγραφο Διεύθυνσης Δασών Κέρκυρας - Ελαιόκτημα.

ΔΥΤΙΚΑ: Δασικού χαρακτήρα έκταση και πέραν αυτής Αγροτικού χαρακτήρα έκταση, σύμφωνα με την υπ' αριθμ. ΔΔ/745/5-7-2001 πράξη χαρακτηρισμού.

Σκοποί της κήρυξης της ανωτέρω έκτασης ως αναδασωτέας είναι η διατήρηση του δασικού χαρακτήρα αυτής, ο αποκλεισμός διάθεσης της για άλλη χρήση και η αποκατάσταση της καταστροφείας, από παράνομη αποψίλωση, δασικής βλάστησης, αποτελούμενης από είδη αειφύλλων πλατύφυλλων, όπως πουρνάρι, κουμαριά, κυπαρίσσι, αγριελιά κ.λπ., η οποία έγινε σε ανύποπτο χρονικό διάστημα και διαπιστώθηκε στις 25/2/2013.

Κατά της απόφασης αυτής μπορεί να ασκηθεί αίτηση ακύρωσης από κάθε φυσικό ή νομικό πρόσωπο, που

έχει έννομο συμφέρον εντός εξήντα ημερών από την επόμενη της δημοσίευσης της ή από της κοινοποίησής της ενώπιον του τριμελούς Διοικητικού Εφετείου Ιωαννίνων.

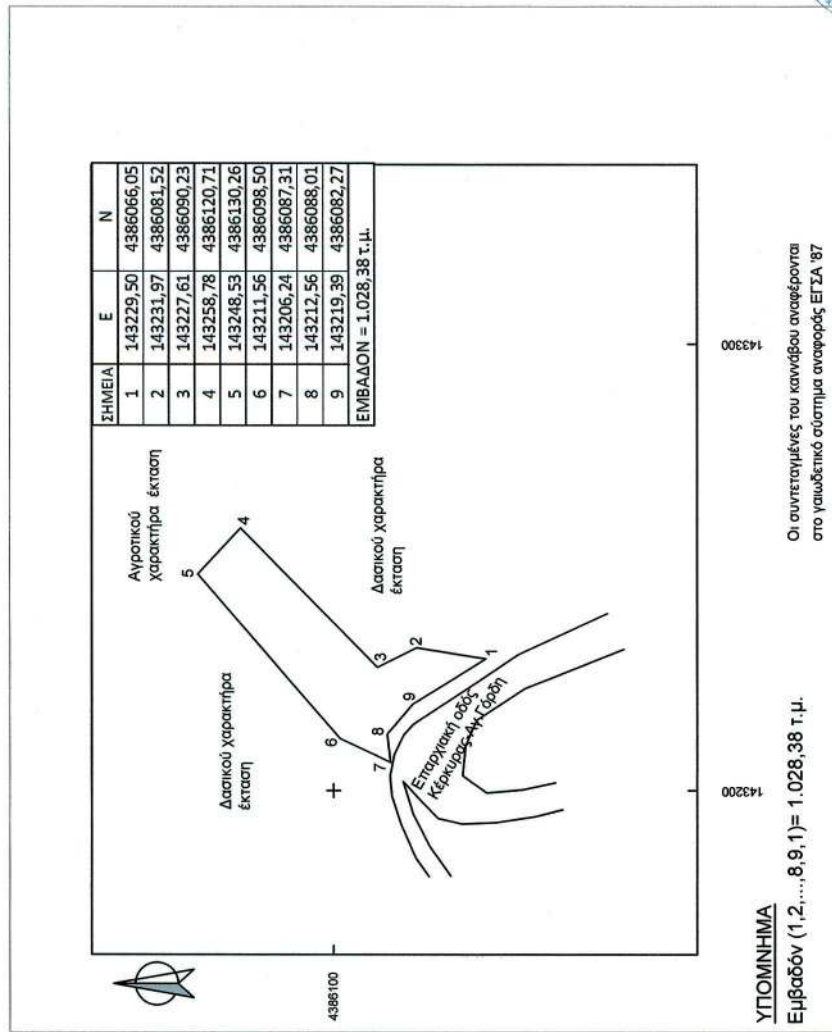
Η απόφαση αυτή να δημοσιευθεί στην Εφημερίδα της Κυβερνήσεως.

Πάτρα 16 Απριλίου 2013

Ο Γενικός Γραμματέας
Αποκεντρωμένης Διοίκησης
ΕΜΜΑΝΟΥΗΛ ΑΓΓΕΛΑΚΑΣ

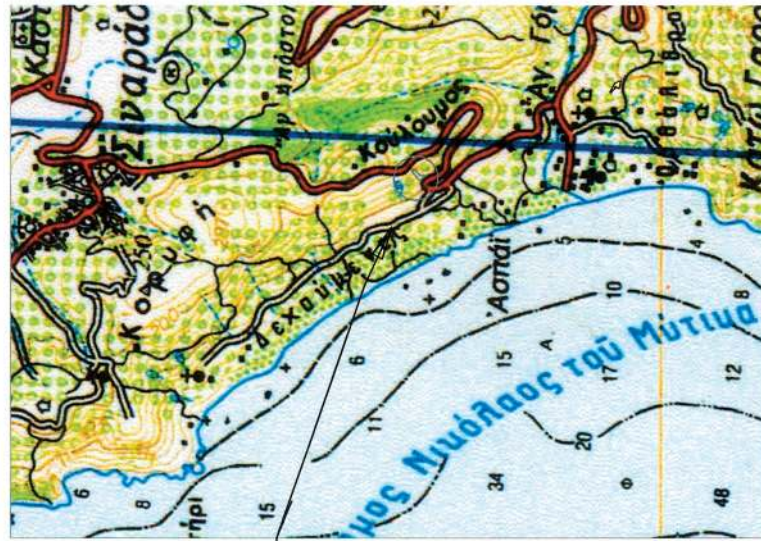
ΤΟΠΟΓΡΑΦΙΚΟ ΔΙΑΓΡΑΜΜΑ

Αναδασωτέα έκταση εμβαδού 1,028 στρεμ.,
στη θέση "Κουκουρίτσα", Δ.Κ. Σιναράδων, Δ.Ε. Παρελίων, Δήμου Κέρκυρας.
Κλίμακα 1:1.000



ΧΑΡΤΗΣ ΠΡΟΣΑΝΑΤΟΛΙΣΜΟΥ

ΚΛΙΜΑΚΑ 1:20.000



Το παρόν ανήκει στην με αριθμό 4502/2100/16-04-2013 απόφαση Γ.Γ.Α.Δ.Π.-ΔΕ-1

Θέση έκτασης που κηρύσσεται ως αναδασωτέα

ΕΘΝΙΚΟ ΤΥΠΟΓΡΑΦΕΙΟ

Για τεχνικούς λόγους στο σχεδιάγραμμα, έγινε σμίκρυνση, κατά ποσοστό **59%**



ΠΑΤΡΑ 16/04/2013
Ο ΓΕΝΙΚΟΣ ΓΡΑΜΜΑΤΕΑΣ
ΑΠΟΚΕΝΤΡΩΜΕΝΗΣ ΔΙΟΙΚΗΣΗΣ
ΠΕΛΟΣΟΥ - ΔΥΤ.ΕΛΛΑΔΑΣ & ΙΟΝΙΟΥ

ΚΕΡΚΥΡΑ 14 - 03 - 2013
Ο ΔΙΝΤΗΣ ΔΑΣΩΝ ΚΕΡΚΥΡΑΣ

ΚΕΡΚΥΡΑ 06-03-2013
ΟΙ ΣΥΝΤΑΚΤΡΙΕΣ

ΚΑΝΤΑΣ ΣΤΥΡΟΣ
ΔΑΣΟΛΟΓΟΣ ΜΕ ΒΑΘΜΟ Β'

ΤΖΙΤΖΙΛΕΡΗ ΠΗΝΕΛΟΠΗ
ΔΑΣΟΛΟΓΟΣ

ΣΑΛΑ ΑΝΝΑ
ΔΑΣΟΠΟΝΟΣ

ΕΜΜΑΝΟΥΗΛ Α. ΑΓΓΕΛΑΚΑΣ

Αριθμ. 7645/3619

(2)

Εν μέρει ανάκληση της αριθμ. οικ.1993/7-2-2007 απόφασης Γ.Γ.Π.Ι.Ν. (ΦΕΚ.:Δ/100/15-3-2007), για έκταση κηρυγμένη ως αναδασωτέα εμβαδού δύο κόμμα ενενήντα ενός (2,91) στρεμμάτων στη θέση «Τζαρκαδάρα-Πλαγιές», πρώην Δημ.Διαμ.Λακώνων, περιφ. πρώην Δήμου Παλαιοκαστριτών και σήμερα Δήμου Κέρκυρας.

Ο ΓΕΝΙΚΟΣ ΓΡΑΜΜΑΤΕΑΣ
ΑΠΟΚΕΝΤΡΩΜΕΝΗΣ ΔΙΟΙΚΗΣΗΣ
ΠΕΛΟΠΟΝΝΗΣΟΥ - ΔΥΤΙΚΗΣ ΕΛΛΑΔΑΣ ΚΑΙ ΙΟΝΙΟΥ

Έχοντας υπόψη:

1. Τις διατάξεις του άρθρου 24 παρ.1 και του άρθρου 117 παρ. 3 του Συντάγματος.
2. Τις διατάξεις του Ν. 998/79 «Περί προστασίας των δασών κ.τ.λ.» και ειδικότερα των άρθρων 41,44, όπως έχουν τροποποιηθεί και ισχύουν σήμερα.
3. Τις διατάξεις του Ν. 3208/2003 και του Ν. 3818/2010.
4. Τις διατάξεις του άρθρου 36 παρ.3 του Ν. 3698/2008.
5. Το Π.Δ. 139 (ΦΕΚ 232/27-12-2010 τ.Α') «περί Οργανισμού της Αποκεντρωμένης Διοίκησης Πελοποννήσου - Δυτικής Ελλάδας και Ιονίου».
6. Τις διαταγές του Υπουργείου Γεωργίας:
 - α) 160417/1180/8-7-1980,
 - β) 182447/3049/24-9-1980.
7. Την υπ' αριθμ. 97870/2248/7-5-2009 διαταγή Υπ. Αγροτικής Ανάπτυξης και Τροφίμων.
8. Το υπ' αριθμ. 216056/1746/13-10-2011 έγγραφο του Υπουργείου Περιβάλλοντος, Ενέργειας και Κλιματικής Αλλαγής.
9. Την υπ' αριθμ. οικ.1993/7-2-2007 απόφασης Γ.Γ.Π.Ι.Ν. περί κήρυξης έκτασης ως αναδασωτέας, συνολικού εμβαδού (3,447) στρεμμάτων.
10. Την υπ' αριθμ. 25954/π.ε./5-2-2010 Πράξη χαρακτηρισμού της Διεύθυνσης Δασών Ν. Κέρκυρας.
11. Το υπ' αριθμ. 24/2010 πρακτικό - απόφαση της Π.Ε.Ε.Δ.Α. Ν. Κέρκυρας.
12. Το υπ' αριθμ. 255/2011 πρακτικό - απόφαση της Δ.Ε.Ε.Δ.Α. εφετείου Κέρκυρας

13. Την υπ' αριθμ. 1012/460/18-2-2013 βεβαίωση τελεσιδικίας της Διεύθυνσης Δασών Κέρκυρας.

14. Την υπ' αριθμ. οικ.4016/1856/28-2-2013 πρόταση της Διεύθυνσης Δασών Κέρκυρας από την οποία προκύπτει ότι η έκταση εμβαδού 2,91 στρεμμάτων στη θέση «Τζαρκαδάρα - Πλαγιές», πρώην Δημ. Διαμ. Λακώνων, περιφ. πρώην Δήμου Παλαιοκαστριτών και σήμερα Δήμου Κέρκυρας, είναι δασική έκταση του αρθ.3 παρ.2 και αρθ.4 παρ.1ε και 2γ του Ν. 998/79, όπως τροποποιήθηκαν με τον Ν. 3818/2010, εμπίπτει στην παρ.1 του άρθρου 12 Ν. 3208/2003, δεν εμπίπτει στην παρ.3 του ίδιου άρθρου και σύμφωνα με το άρθρο 21 παρ.8 του ίδιου Νόμου, δεν υπάγεται πλέον στις διατάξεις του Δασικού Νόμου και πρέπει να γίνει ανάκληση της απόφασης, με την οποία η εν λόγω έκταση κηρύχθηκε ως αναδασωτέα, αποφασίζουμε:

Ανακαλούμε εν μέρει την υπ' αριθμ. οικ.1993/7-2-2007 απόφαση Γ.Γ.Π.Ι.Ν. (ΦΕΚ. Δ'/100/15-3-2007), για έκταση κηρυγμένη ως αναδασωτέα εμβαδού 2,91 στρεμμάτων στη θέση «Τζαρκαδάρα - Πλαγιές», πρώην Δημ. Διαμ. Λακώνων, περιφ. πρώην Δήμου Παλαιοκαστριτών και σήμερα Δήμου Κέρκυρας, που έχει όρια:

ΒΟΡΕΙΑ: Δασικού χαρακτήρα έκταση.

ΝΟΤΙΑ: Αγροτικού χαρακτήρα έκταση με την υπ' αριθμ. 25954/π.ε./5-2-2010 πράξη χαρακτηρισμού Διεύθυνσης Δασών Ν. Κέρκυρας.

ΑΝΑΤΟΛΙΚΑ: Δασικού χαρακτήρα έκταση.

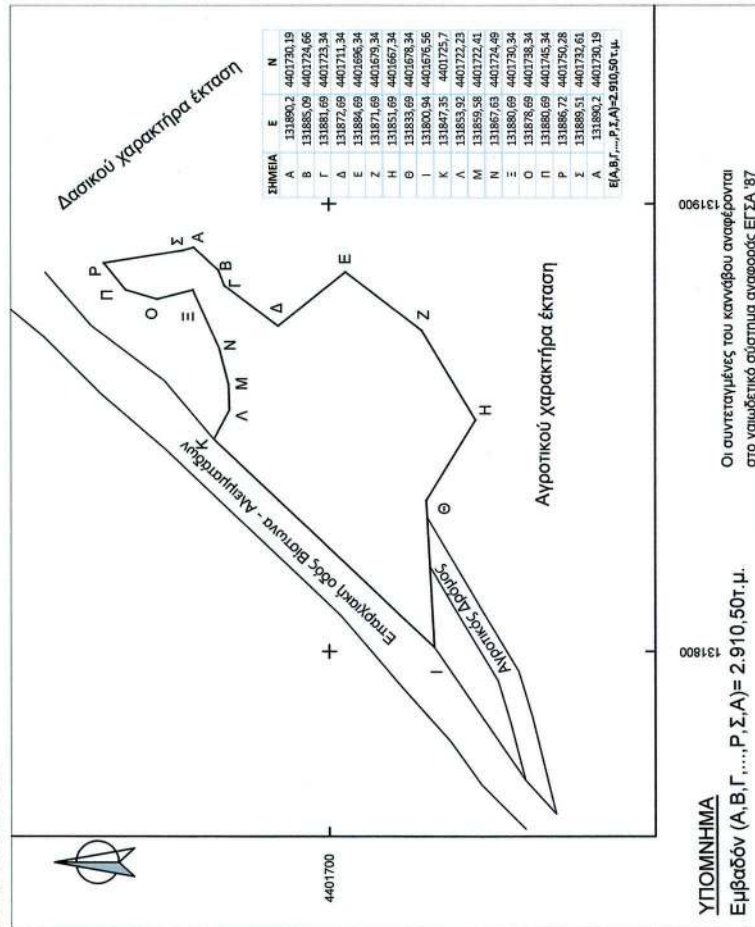
ΔΥΤΙΚΑ: Επαρχιακή οδός Βίστωνα-Αλειμματάδων, όπως απεικονίζεται στο προσαρτημένο στην παρούσα απόφασή μας σχεδιάγραμμα που αποτελεί αναπόσπαστο μέρος της απόφασης αυτής, επειδή η εν λόγω έκταση δεν υπάγεται πλέον στις διατάξεις του Δασικού Νόμου. Η απόφαση αυτή να δημοσιευθεί στην Εφημερίδα της Κυβερνήσεως.

Πάτρα, 16 Απριλίου 2013

Ο Γενικός Γραμματέας
Αποκεντρωμένης Διοίκησης
ΕΜΜΑΝΟΥΗΛ ΑΓΓΕΛΑΚΑΣ

ΤΟΠΟΓΡΑΦΙΚΟ ΔΙΑΓΡΑΜΜΑ

Ανάκληση απόφασης κήρυξης έκτασης ως αναδασωτέας, συνολικού εμβαδού 2,91 στρ. στη θέση "Τζαρκαδάρ-Πλαγιές", πρώην Δ.Δ. Λακώνων, πρώην Δήμου Παλαιοκαστριτών Ν. Κέρκυρας.
Κλίμακα 1:1000



ΥΠΟΜΙΝΗΜΑ

Εμβαδόν (Α,Β,Γ,....,Ρ,Σ,Α)= 2.910,50τ.μ.

Οι συντεταγμένες του καννάβου αναφέρονται στο γαλιωδέτικο σύστημα αναφοράς ΕΓΣΑ 87

ΚΕΡΚΥΡΑ 28-02-2013
Η ΣΥΝΤΑΚΤΡΙΑ

ANNA ΣΑΛΜΑ
ΔΑΣΟΛΟΓΟΣ

Η ΣΥΝΤΑΚΤΡΙΑ

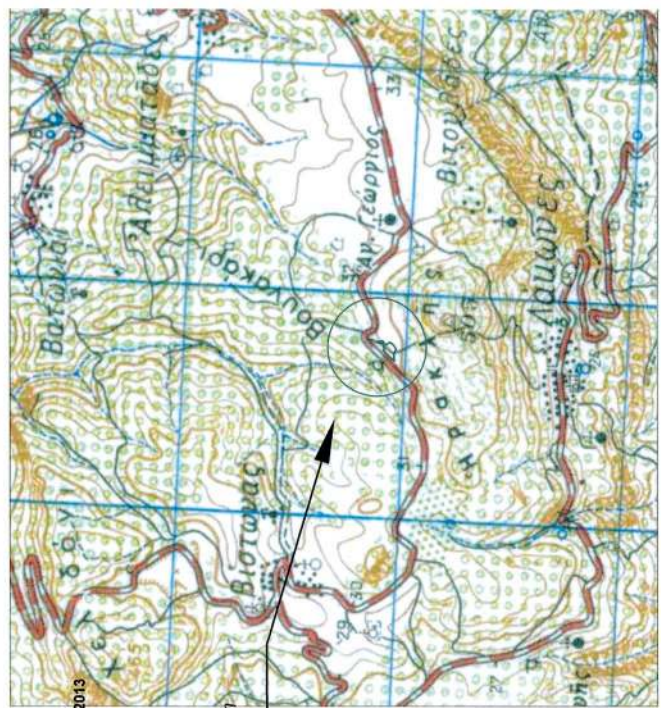
ΑΝΤΙΓΟΝΗ ΜΗΤΣΑΚΑΚΗ
ΔΑΣΟΛΟΓΟΣ

ΚΕΡΚΥΡΑ, 04-03-2013
Ο ΔΙΝΤΗΣ ΔΑΣΩΝ ΚΕΡΚΥΡΑΣ

ΚΑΝΤΑΣ ΣΠΥΡΟΣ
ΔΑΣΟΛΟΓΟΣ ΜΕ ΒΑΘΜΟ Β'

ΧΑΡΤΗΣ ΠΡΟΣΑΝΑΤΟΛΙΣΜΟΥ

ΚΛΙΜΑΚΑ 1:20000



Το παρόν ανήκει στη με αριθμό 7645/3619/16-04-2013 απόφαση του Γ.Γ.Α.Π.Δ.Ε.Ι.

Θέση έκτασης που ανακαλείται η κήρυξη ως αναδασωτέας

ΕΘΝΙΚΟ ΤΥΠΟΓΡΑΦΕΙΟ
Για τεχνικούς λόγους στο σχεδιάγραμμα, έγινε σμίκρυνση, κατά ποσοστό **59%**



ΠΑΤΡΑ, 16-04-2013
Ο ΓΕΝΙΚΟΣ ΓΡΑΜΜΑΤΕΑΣ
ΑΠΟΚΕΝΤΡΩΜΕΝΗΣ ΔΙΟΙΚΗΣΗΣ
ΠΕΛΟΣΟΥ - ΔΥΤ. ΕΛΛΑΔΑΣ & ΙΟΝΙΟΥ

ΕΜΜΑΝΟΥΗΛ Α. ΑΓΓΕΛΑΚΑΣ

Αριθμ. 2253/1033

(3)

Κήρυξη ως αναδασωτέας έκτασης εμβαδού μηδέν κόμμα εκατόν πενήντα πέντε (0,155) στρεμμάτων, στη θέση «Αγία Κυριακή», Δημ. Κοιν. Γαστουρίου, Δημ. Ενοτ. Αχιλλείων, Περιφ. Δήμου Κέρκυρας

Ο ΓΕΝΙΚΟΣ ΓΡΑΜΜΑΤΕΑΣ
ΑΠΟΚΕΝΤΡΩΜΕΝΗΣ ΔΙΟΙΚΗΣΗΣ
ΠΕΛΟΠΟΝΝΗΣΟΥ - ΔΥΤΙΚΗΣ ΕΛΛΑΔΑΣ ΚΑΙ ΙΟΝΙΟΥ

Έχοντας υπόψη:

Τις διατάξεις:

1. Του άρθρου 117 παρ. 3 του Συντάγματος
2. Του Ν. 3200/1955 περί διοικητικής αποκέντρωσης όπως τροποποιήθηκε και συμπληρώθηκε μεταγενέστερα με το Ν.Δ. 532/1970.
3. Του Π.Δ. 139/27-12-2010 (Αριθμ. Φύλλου 232/τ.Α΄) «περί Οργανισμού της Αποκεντρωμένης Διοίκησης Πελοποννήσου - Δυτικής Ελλάδας και Ιονίου».
4. Του Ν. 998/79 «περί προστασίας των δασών κ.τ.λ.» και ειδικότερα α) του άρθρου 41 παρ. 1 β) του άρθρου 38 παρ. 1 όπως τροποποιήθηκαν μέχρι σήμερα.
5. Του Ν. 3208/2003 και του Ν. 3818/2010.
6. Τις διαταγές του Υπουργείου Γεωργίας:
 - α) 160417/1180/8-7-1980,
 - β) 182447/3049/24-9-1980
7. Την υπ' αριθμ. 15644/1520/1-3-2011 απόφαση Γ.Γ.Α-ποκεντρωμένης Διοίκησης Πελοποννήσου - Δυτικής Ελλάδας και Ιονίου με θέμα «Παράταση προθεσμίας κήρυξης εκτάσεων ως αναδασωτέων»

8. Την υπ' αριθμ. οικ. 2601/1195/8-2-2013 πρόταση της Διεύθυνσης Δασών Κέρκυρας σχετικά με την κήρυξη ως αναδασωτέας της αναφερόμενης στο θέμα έκτασης, αποφασίζουμε:

Κηρύσσουμε ως αναδασωτέα την παραπάνω δασικού χαρακτήρα έκταση, συνολικού εμβαδού μηδέν κόμμα εκατόν πενήντα πέντε (0,155) στρεμμάτων. Η έκταση αυτή βρίσκεται στη θέση «Αγία Κυριακή», Δημ. Κοιν. Γαστουρίου, Δημ. Ενοτ. Αχιλλείων, Περιφ. Δήμου Κέρκυρας, απεικονίζεται με στοιχεία (1,2,3,4,1) στο προσαρτημένο στην παρούσα απόφαση μας Τοπογρ. Διάγραμμα και έχει όρια:

ΒΟΡΕΙΑ: Δασικού χαρακτήρα έκταση.

ΝΟΤΙΑ: Ελαιώνας.

ΑΝΑΤΟΛΙΚΑ: Δασικού χαρακτήρα έκταση.

ΔΥΤΙΚΑ: Δρόμος.

Σκοποί της κήρυξης της ανωτέρω έκτασης ως αναδασωτέας είναι η διατήρηση του δασικού χαρακτήρα αυτής, ο αποκλεισμός διάθεσης της για άλλη χρήση και η αποκατάσταση της καταστραφείσας από παράνομη αποψίλωση δασικής βλάστησης, αποτελούμενης από πουρνάρι, κουμαριά, σχοίνο η οποία διαπιστώθηκε στις 23-10-2012.

Η απόφαση αυτή να δημοσιευθεί στην Εφημερίδα της Κυβερνήσεως.

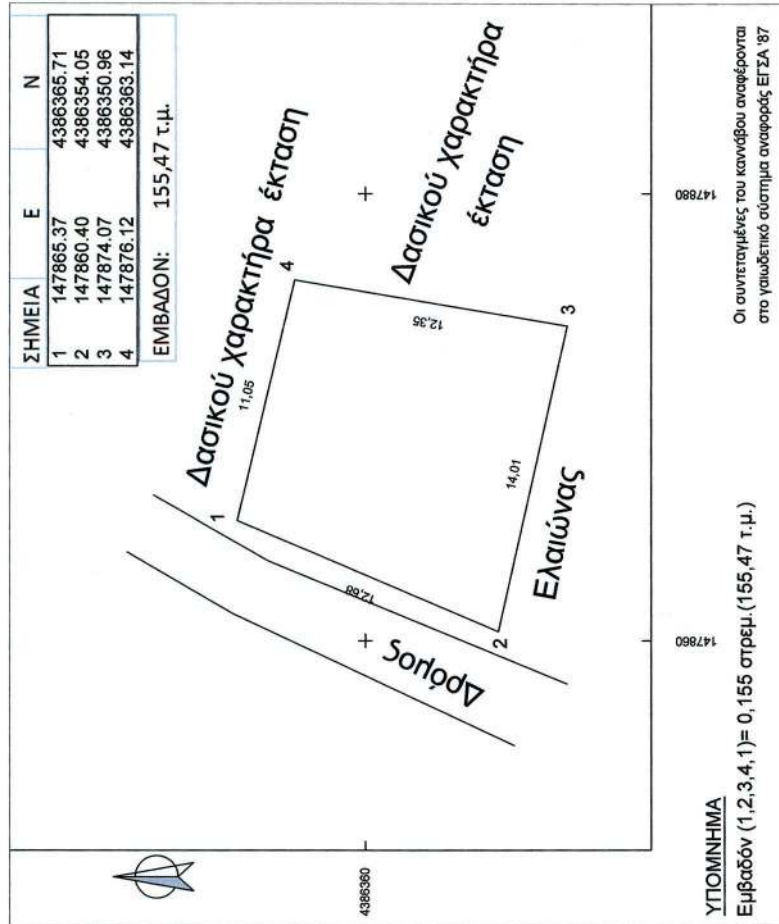
Πάτρα 22 Μαρτίου 2013

Ο Γενικός Γραμματέας
Αποκεντρωμένης Διοίκησης
ΕΜΜΑΝΟΥΗΛ ΑΓΓΕΛΑΚΑΣ

ΤΟΠΟΓΡΑΦΙΚΟ ΔΙΑΓΡΑΜΜΑ

Αναδασωτέα έκταση εμβαδού 0,155 στρεμ.,
στη θέση "Άγια Κυριακή", Δ.Κ. Γαστουριού, Δ.Ε. Αχιλλείων, Δήμου Κέρκυρας.
Κλίμακα 1:200

ΧΑΡΤΗΣ ΠΡΟΣΑΝΑΤΟΛΙΣΜΟΥ
ΚΛΙΜΑΚΑ 1:20.000



Το παρόν ανήκει στη με αριθμό 2253/1033/22-3-2013 απόφαση Γ.Γ.Α.Δ.Π.-ΔΕ-1

Ετήια έκταση που κηρύσσεται ως αναδασωτέα

ΕΘΝΙΚΟ ΤΥΠΟΓΡΑΦΕΙΟ
Για τεχνικούς λόγους στο σχεδιάγραμμα, έγινε σμίκρυνση, κατά ποσοστό **59%**

ΚΕΡΚΥΡΑ 5-2-2013
Η ΣΥΝΤΑΚΤΡΙΑ
ΚΑΤΣΑΡΟΥ ΠΟΛΥΞΕΝΗ
ΔΑΣΟΠΟΝΟΣ



ΚΕΡΚΥΡΑ 8-2-2013
Ο Δ/ΝΤΗΣ ΔΑΣΩΝ ΚΕΡΚΥΡΑΣ
ΚΑΝΤΑΣ ΣΠΥΡΟΣ
ΔΑΣΟΛΟΓΟΣ ΜΕ ΒΑΘΜΟ Β'

ΠΑΤΡΑ 22-3-2013
Ο ΓΕΝΙΚΟΣ ΓΡΑΜΜΑΤΕΑΣ
ΑΠΟΚΕΝΤΡΩΜΕΝΗΣ ΔΙΟΙΚΗΣΗΣ
ΠΕΛΛΗΣΟΥ - ΔΥΤ. ΕΛΛΑΔΑΣ & ΙΟΝΙΟΥ

ΕΜΜΑΝΟΥΗΛ Α. ΑΓΓΕΛΑΚΑΣ

ΕΘΝΙΚΟ ΤΥΠΟΓΡΑΦΕΙΟ
ΕΦΗΜΕΡΙΣ ΤΗΣ ΚΥΒΕΡΝΗΣΕΩΣ

ΤΙΜΗ ΠΩΛΗΣΗΣ ΦΥΛΛΩΝ ΤΗΣ ΕΦΗΜΕΡΙΔΑΣ ΤΗΣ ΚΥΒΕΡΝΗΣΕΩΣ

Σε έντυπη μορφή:

- Για τα Φ.Ε.Κ. από 1 έως 16 σελίδες σε 1 € προσαυξανόμενη κατά 0,20 € για κάθε επιπλέον οκτασέλιδο ή μέρος αυτού.
- Για τα φωτοαντίγραφα Φ.Ε.Κ. σε 0,15 € ανά σελίδα.

Σε μορφή DVD/CD:

Τεύχος	Ετήσια έκδοση	Τριμηνιαία έκδοση	Μηνιαία έκδοση	Τεύχος	Ετήσια έκδοση	Τριμηνιαία έκδοση	Μηνιαία έκδοση
Α'	150 €	40 €	15 €	Α.Α.Π.	110 €	30 €	-
Β'	300 €	80 €	30 €	Ε.Β.Ι.	100 €	-	-
Γ'	50 €	-	-	Α.Ε.Δ.	5 €	-	-
Υ.Ο.Δ.Δ.	50 €	-	-	Δ.Δ.Σ.	200 €	-	20 €
Δ'	110 €	30 €	-	Α.Ε.-Ε.Π.Ε.	-	-	100 €

- Η τιμή πώλησης μεμονωμένων Φ.Ε.Κ. σε μορφή cd-rom από εκείνα που διατίθενται σε ψηφιακή μορφή και μέχρι 100 σελίδες, σε 5 € προσαυξανόμενη κατά 1 € ανά 50 σελίδες.

ΕΤΗΣΙΕΣ ΣΥΝΔΡΟΜΕΣ Φ.Ε.Κ.

Τεύχος	Έντυπη μορφή	Τεύχος	Έντυπη μορφή	Τεύχος	Έντυπη μορφή
Α'	225 €	Δ'	160 €	Α.Ε.-Ε.Π.Ε.	2.250 €
Β'	320 €	Α.Α.Π.	160 €	Δ.Δ.Σ.	225 €
Γ'	65 €	Ε.Β.Ι.	65 €	Α.Σ.Ε.Π.	70 €
Υ.Ο.Δ.Δ.	65 €	Α.Ε.Δ.	10 €	Ο.Π.Κ.	-

- Το τεύχος Α.Σ.Ε.Π. (έντυπη μορφή) θα αποστέλλεται σε συνδρομητές ταχυδρομικά, με την επιβάρυνση των 70 €, ποσό το οποίο αφορά τα ταχυδρομικά έξοδα.

- Η καταβολή γίνεται σε όλες τις Δημόσιες Οικονομικές Υπηρεσίες (Δ.Ο.Υ.). Το πρωτότυπο διπλότυπο (έγγραφο αριθμ. πρωτ. 9067/28.2.2005 2η Υπηρεσία Επιτρόπου Ελεγκτικού Συνεδρίου) με φροντίδα των ενδιαφερομένων, πρέπει να αποστέλλεται ή να κατατίθεται στο Εθνικό Τυπογραφείο (Καποδιστρίου 34, Τ.Κ. 104 32 Αθήνα).

- Σημειώνεται ότι φωτοαντίγραφα διπλοτύπων, ταχυδρομικές Επιταγές για την εξόφληση της συνδρομής, δεν γίνονται δεκτά και θα επιστρέφονται.

- Οι οργανισμοί τοπικής αυτοδιοίκησης, τα νομικά πρόσωπα δημοσίου δικαίου, τα μέλη της Ένωσης Ιδιοκτητών Ημερησίου Τύπου Αθηνών και Επαρχίας, οι τηλεοπτικοί και ραδιοφωνικοί σταθμοί, η Ε.Σ.Η.Ε.Α, τα τριτοβάθμια συνδικαλιστικά όργανα και οι τριτοβάθμιες επαγγελματικές ενώσεις δικαιούνται έκπτωσης πενήντα τοις εκατό (50%) επί της ετήσιας συνδρομής.

- Το ποσό υπέρ Τ.Α.Π.Ε.Τ. (5% επί του ποσού συνδρομής), καταβάλλεται ολόκληρο (Κ.Α.Ε. 3512) και υπολογίζεται πριν την έκπτωση.

- Στην Ταχυδρομική συνδρομή του τεύχους Α.Σ.Ε.Π. δεν γίνεται έκπτωση.

Πληροφορίες για δημοσιεύματα που καταχωρίζονται στα Φ.Ε.Κ. στο τηλ.: 210 5279000.

Φωτοαντίγραφα παλαιών Φ.Ε.Κ.: τηλ.: 210 8220885.

Τα φύλλα όλων των τευχών της Εφημερίδας της Κυβερνήσεως διατίθενται δωρεάν σε ηλεκτρονική μορφή από την ιστοσελίδα του Εθνικού Τυπογραφείου (www.et.gr)

Ηλεκτρονική Διεύθυνση: <http://www.et.gr> - e-mail: webmaster.et@et.gr

ΟΙ ΥΠΗΡΕΣΙΕΣ ΕΞΥΠΗΡΕΤΗΣΗΣ ΠΟΛΙΤΩΝ ΛΕΙΤΟΥΡΓΟΥΝ ΚΑΘΗΜΕΡΙΝΑ ΑΠΟ 08:00 ΜΕΧΡΙ 13:30



* 0 4 0 0 2 5 2 2 0 0 5 1 3 0 0 0 8 *

ΑΠΟ ΤΟ ΕΘΝΙΚΟ ΤΥΠΟΓΡΑΦΕΙΟ

ΚΑΠΟΔΙΣΤΡΙΟΥ 34 * ΑΘΗΝΑ 104 32 * ΤΗΛ. 210 52 79 000 * FAX 210 52 21 004