



04002450504010008



2289

ΕΦΗΜΕΡΙΣ ΤΗΣ ΚΥΒΕΡΝΗΣΕΩΣ

ΤΗΣ ΕΛΛΗΝΙΚΗΣ ΔΗΜΟΚΡΑΤΙΑΣ

ΤΕΥΧΟΣ ΤΕΤΑΡΤΟ

Αρ. Φύλλου 245

5 Απριλίου 2001

ΠΕΡΙΕΧΟΜΕΝΑ

ΑΠΟΦΑΣΕΙΣ

- Κήρυξη ως αναδασωτέας έκτασης δημόσιου Δάσους Χαλεπίου Πεύκης εμβαδού 352 στρ. στη θέση «Μπατσι» Δήμου Σαλαμίνας της Νομαρχίας Πειραιά 1
- Κήρυξη αναδασωτέας έκτασης 0,089 στρ. στη θέση «Οβρυόκαμπος» περιφέρειας της κοινότητας Λεοντίου Ν. Αχαΐας..... 2
- Κήρυξη αναδασωτέας έκτασης 0,284 στρ. στη θέση «Οβρυόκαμπος» περιφέρειας της κοινότητας Λεοντίου Ν. Αχαΐας..... 3
- Κήρυξη αναδασωτέας έκτασης στη θέση «Οβρυόκαμπος» περιφέρειας της κοινότητας Λεοντίου Ν. Αχαΐας 4

ΑΠΟΦΑΣΕΙΣ

- Αριθ. 57 (1)
Κήρυξη ως αναδασωτέας έκτασης δημόσιου Δάσους Χαλεπίου Πεύκης εμβαδού 352 στρ. στη θέση «Μπατσι» Δήμου Σαλαμίνας της Νομαρχίας Πειραιά.

Ο ΓΕΝΙΚΟΣ ΓΡΑΜΜΑΤΕΑΣ ΠΕΡΙΦΕΡΕΙΑΣ ΑΤΤΙΚΗΣ

Σύμφωνα με:

1. Τις διατάξεις:

- α) του άρθρου 117 παρ. 3 του Συντάγματος της Ελλάδος,
β) των άρθρων 188 - 205 του Ν.Δ. 86/69 «περί Δασικού Κωδικός» και των άρθρων 37 - 44 Ν. 998/79.
γ) του Ν. 3200/1955 «περί διοικητικής αποκεντρώσεως» σε συνδυασμό με τις διατάξεις του Ν.Δ. 532/1970 «περί συμπληρώσεως των διατάξεων διοικητικής αποκεντρώσεως» σε συνδυασμό και του 709/1970 Β.Δ/τος που εκδόθηκε σε τέλεση αυτού.

δ) του άρθρου 4 παρ. 6 του Ν. 2240/94 ΦΕΚ 153 Α και του άρθρου 14 του Ν. 2399/96 ΦΕΚ 90 Α.

2. Τις εξής διαταγές του Υπουργείου Γεωργίας:

- α) 160417/1180/9.7.80,
β) 182447/3049/24.9.80,
γ) 141823/24.2.83,
δ) 80300/4928/5.8.91.

3. Την αριθμ. 86/7.9.1997 απόφαση του Γεν. Γραμματέα Περιφέρειας Αττικής.

4. Την πρόταση που υποβλήθηκε με την 9470/22.12.2000 αναφορά του αρμοδίου Δασαρχείου Πειραιά σχετικά με την κήρυξη ως αναδασωτέας έκτασης Δημόσιου δάσους χαλεπίου Πεύκης εμβαδού 352 στρεμ. (τριακοσίου πενήντα δύο στρεμμάτων) που καταστράφηκε από πυρκαγιά την 16.9.1999 στη δασική θέση «Μπατσι» περιφέρειας Δήμου Σαλαμίνας.

Επειδή η έκταση χρειάζεται προστασία για την επαναδημιουργία της δασικής βλάστησης που καταστράφηκε από πυρκαγιά και η οποία θα αποκατασταθεί με φυσική αναγέννηση ή με πρόγραμμα τεχνητής αναδάσωσης, μέσα σε τρία χρόνια, που θα καταρτίσει το αρμόδιο Δασαρχείο και δεν υπάρχει φιλοδασική επιτροπή για να γνωμοδοτήσει πάνω στο θέμα αυτό, αποφασίζουμε:

Κηρύσσουμε ως αναδασωτέο, με σκοπό την προστασία για την επαναδημιουργία της δασικής βλάστησης, που καταστράφηκε από πυρκαγιά Δημόσιο Δάσος χαλεπίου Πεύκης εμβαδού τριακοσίων πενήντα δύο στρεμμάτων (352 στρεμ.). Η έκταση αυτή, που βρίσκεται στην θέση «Μπατσι» του Δήμου Σαλαμίνας, του Νομού Πειραιά καλυπτόταν από δασική βλάστηση των ειδών: χαλεπίου Πεύκης (μεγάλης ηλικίας), σχίνας, αρκεύθου, ασταλάθου κλπ. πυκνότητας άνω των 85%.

Στο σχετικό διάγραμμα με κλίμακα 1:10.000 το οποίο αποτελεί αναπόσπαστο μέρος της απόφασης αυτής, η εν λόγω έκταση φαίνεται με τα στοιχεία Α, Β, Γ, Δ, Ε, Ζ, Η, Θ, Ι, Κ, Λ, Μ, Ν, Ξ, Ο, Π, Ρ, Σ, Τ, Υ, Φ, Χ, Ψ, Ω, Ω1, Ω2, Ω3, Ω4, Ω5, Ω6, Ω7, Ω8, Α και με όρια:

Ανατολικά: Δημόσιο Δάσος Χαλεπίου Πεύκης.

Δυτικά: Δημόσιο Δάσος χαλεπίου Πεύκης και αγροτικές εκτάσεις.

Βόρεια: Αγροτικές εκτάσεις - Τμήμα Δημοσίου Δάσους-αυθαίρετα κτίσματα.

Νότια: Δημόσιο Δάσος Χαλεπίου Πεύκης

Η απόφαση αυτή να δημοσιευθεί στην Εφημερίδα της Κυβερνήσεως.

Πειραιάς, 8 Φεβρουαρίου 2001

Ο Γενικός Γραμματέας
ΜΙΧΑΛΗΣ ΚΥΡΙΑΚΙΔΗΣ

Αριθ. 422

(2)

Κήρυξη αναδασωτέας έκτασης 0,089 στρ. στη θέση «Οβρυόκαμπος» περιφέρειας της κοινότητας Λεοντίου Ν. Αχαΐας.

Ο ΓΕΝΙΚΟΣ ΓΡΑΜΜΑΤΕΑΣ ΠΕΡΙΦΕΡΕΙΑΣ
ΔΥΤΙΚΗΣ ΕΛΛΑΔΑΣ

Έχοντας υπόψη:

1. Το άρθρο 117 παρ. 3 του Συντάγματος της Χώρας.
2. Τις διατάξεις του Ν. 2503/97 «Διοίκηση, οργάνωση, στελέχωση της Περιφέρειας, ρύθμιση θεμάτων για την τοπική αυτοδιοίκηση και άλλες διατάξεις».
3. Την αριθ. 186/30.6.1998 (ΦΕΚ 727/Β/98) απόφαση Γ.Γ.Π.Δ.Ε «Άσκηση αρμοδιοτήτων Γενικού Γραμματέα Περιφέρειας Δυτ. Ελλάδας επί θεμάτων ΔΑΣΙΚΩΝ και μεταβίβαση του δικαιώματος υπογραφής στους Προϊσταμένους Υπηρεσιακών Μονάδων της Περιφέρειας».
4. Τις διατάξεις του Ν. 998/79 « Περὶ προστασίας των Δασών και των δασικών εκτάσεων» και συγκεκριμένα:
 - α) Του άρθρου 41 παρ. 1.
 - β) Του άρθρου 38 παρ. 2.
 - γ) Του άρθρου 70 παρ. 3 του Ν. 998/79, όπως συμπληρώθηκε με τον Ν. 2040/92.
5. Τις σχετικές δ/γές του Υπουργ. Γεωργίας.
6. Την αριθ. 1052/15.2.2001 πρόταση του Δασαρχείου Πατρών «περί κηρύξεως εκτάσεως ως αναδασωτέας» 0,089 στρεμμάτων στη θέση «Οβρυόκαμπος» περιφέρειας της κοινότητας Λεοντίου.

7. Τη θετική εισήγηση της Δ/σης Δασών Ν. Αχαΐας, αποφασίζουμε:

Κηρύσσουμε Αναδασωτέα, με σκοπό την αποκατάσταση με φυσική ή τεχνητή αναγέννηση της δασικής βλάστησης που καταστράφηκε από παράνομη κατάληψη δια διαμόρφωσης χώρου, κατασκευής κτίσματος και περίφραξης που έγινε από τον Ιωάννη Νικ. Νικολακόπουλο, κάτοικο Λιμνοχωρίου και διαπιστώθηκε στις 28.12.2000, τη δημόσια δασική έκταση (με χορτολιβαδική βλάστηση, αραιά άτομα μουρτζιάς & ξηροφυτικούς θάμνους) εμβαδού ογδόντα εννέα τετραγωνικών μέτρων (0.089 στρέμ.) στη θέση «Οβρυόκαμπος» περιφέρειας της κοινότητας Λεοντίου και η οποία προσδιορίζεται από τα στοιχεία ως τμήμα 32 όπως αυτά φαίνονται στο συνημμένο διάγραμμα το οποίο αποτελεί αναπόσπαστο μέρος της απόφασης αυτής και έχει όρια:

Ανατολικά: Με δημόσια δασική έκταση.

Δυτικά: Με δημόσια δασική έκταση.

Βόρεια: Με δημόσια δασική έκταση.

Νότια: Με δημόσια δασική έκταση.

Η παρούσα ισχύει μετά τη δημοσίευση της στην Κοινότητα Λεοντίου σύμφωνα με το άρθρο 37 του Ν. 3200/55.

Η απόφαση αυτή να δημοσιευθεί στην Εφημερίδα της Κυβερνήσεως.

Πάτρα, 27 Φεβρουαρίου 2001

Με εντολή Γενικού Γραμματέα Περιφέρειας
Ο Γενικός Διευθυντής
ΠΑΝ. ΣΚΟΥΡΑΣ

ΑΠΟΚΛΙΣΜΑ ΥΑΡΙΩΝ

Κατάσταση Αποκλίσεων
 Κλίμακα 1:5000
 ① Δίαιτα αποκλίσεις



Πάτρα 24-02-2001
 Η Συντάκτρια

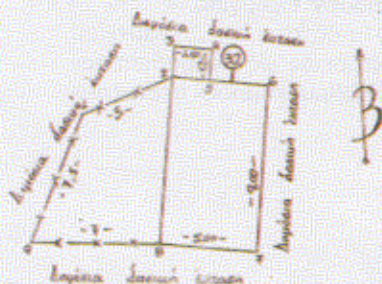
Ηγ. Παύλου
 Διεύθυνση



Καταρ. οργ. με αριθμ. 422/2001 Ανώγειο Περιφέρειας Δυτικής Ελλάδας

ΤΟΠΟΓΡΑΦΙΚΟ ΔΙΑΓΡΑΜΜΑ

Εργασία Διεύθυνσης (επιχειρησιακή) έκτακτης και ανεπείδητης από τις Ιστορίες της Κινητογράφησης υδατοδότησης στην Δίαιτα "Οβριόλαρες" ανακρίβειας Αποκλίσεων και υδατοδότησης αποκλίσεων ανάμεσα στην περιοχή 0909
 Σχέδιο υδατοδότησης (23456782) Ε=4000 ②
 Σχέδιο περιφράξεως υδατοδότησης (12345) Ε=4000
 Κλίμακα 1:500



ΕΘΝΙΚΟ ΓΥΠΩΓΡΑΦΕΙΟ
 ΓΙΑ ΤΕΧΝΙΚΟΥΣ ΛΟΓΟΥΣ ΣΤΟ ΓΡΑΦΕΙΟ ΤΟΠΟΓΡΑΦΙΑΣ
 ΚΑΙ ΚΑΤΑΡΤΙΣΗΣ ΚΑΤΑ ΒΟΥΛ. 16

Πάτρα 27/2/2001
 Ε.Τ.Ρ.Α.Ε.Ε.
 Ο Τεκ. Διευθ. Περιφέρειας



Ολοκληρωτικό Σχέδιο



Αριθ. 423

(3)

Κήρυξη αναδασωτέας έκτασης 0,284 στρ. στη θέση «Οβρυόκαμπος» περιφέρειας της κοινότητας Λεοντίου Ν. Αχαΐας.

Ο ΓΕΝΙΚΟΣ ΓΡΑΜΜΑΤΕΑΣ ΠΕΡΙΦΕΡΕΙΑΣ
ΔΥΤΙΚΗΣ ΕΛΛΑΔΑΣ

Έχοντας υπόψη:

1. Το άρθρο 117 παρ. 3 του Συντάγματος της Χώρας.
2. Τις διατάξεις του Ν. 2503/97 «Διοίκηση, οργάνωση, στελέχωση της Περιφέρειας, ρύθμιση θεμάτων για την τοπική αυτοδιοίκηση και άλλες διατάξεις».
3. Την αριθ. 186/30.6.1998 (ΦΕΚ 727/Β/98) απόφαση Γ.Γ.Π.Δ.Ε «Άσκηση αρμοδιοτήτων Γενικού Γραμματέα Περιφέρειας Δυτ. Ελλάδας επί θεμάτων ΔΑΣΙΚΩΝ και μεταβίβαση του δικαιώματος υπογραφής στους Προϊσταμένους Υπηρεσιακών Μονάδων της Περιφέρειας».
4. Τις διατάξεις του Ν. 998/79 «Περί προστασίας των Δασών και των δασικών εκτάσεων» και συγκεκριμένα:
 - α) Του άρθρου 41 παρ. 1.
 - β) Του άρθρου 38 παρ. 2.
 - γ) Του άρθρου 70 παρ. 3 του Ν. 998/79, όπως συμπληρώθηκε με τον Ν. 2040/92.
5. Τις σχετικές δ/γές του Υπουργ. Γεωργίας.
6. Την αριθ. 1051/15.2.2001 πρόταση του Δασαρχείου Πατρών «περί κηρύξεως εκτάσεως ως αναδασωτέας» 0,284 στρεμμάτων στη θέση «Οβρυόκαμπος» περιφέρειας της κοινότητας Λεοντίου.

7. Τη θετική εισήγηση της Δ/σης Δασών Ν. Αχαΐας, αποφασίζουμε:

Κηρύσσουμε αναδασωτέα, με σκοπό την αποκατάσταση με φυσική ή τεχνητή αναγέννηση της δασικής βλάστησης που καταστράφηκε από παράνομη κατάληψη δια διαμόρφωσης χώρου, κατασκευής κτίσματος και περίφραξης που έγινε από τον Παναγιώτη Κων. Γεωργιόπουλο, κάτοικο Κάτω Αχαΐας και διαπιστώθηκε στις 28.12.2000, τη δημόσια δασική έκταση (με χορτολιβαδική βλάστηση, αραιά άτομα μουρτζιάς & ξηροφυτικούς θάμνους) εμβαδού διακοσίων ογδόντα τεσσάρων τετραγωνικών μέτρων 0,284 στρεμ., στη θέση «Οβρυόκαμπος περιφέρειας της κοινότητας Λεοντίου και η οποία προσδιορίζεται από τα στοιχεία 7, 8, 9, 10, 7 πώς αυτά φαίνονται στο συνημμένο διάγραμμα το οποίο αποτελεί αναπόσπαστο μέρος της απόφασης αυτής και έχει όρια:

Ανατολικά: Με δημόσια δασική έκταση.

Δυτικά: Με δημόσια δασική έκταση.

Βόρεια: Με δημόσια δασική έκταση.

Νότια: Με δημόσια δασική έκταση.

Η παρούσα ισχύει μετά τη δημοσίευση της στην Κοινότητα Λεοντίου σύμφωνα με το άρθρο 37 του Ν. 3200/55.

Η απόφαση αυτή να δημοσιευθεί στην Εφημερίδα της Κυβερνήσεως.

Πάτρα, 27 Φεβρουαρίου 2001

Με εντολή Γενικού Γραμματέα Περιφέρειας
Ο Γενικός Διευθυντής
ΠΑΝ. ΣΚΟΥΡΑΣ

Αριθμ. συν. με αριθ. 423/2001 Αιώρα Περιφέρειας Δυτικής Ελλάδας

ΤΟΠΟΓΡΑΦΙΚΟ ΔΙΑΓΡΑΜΜΑ

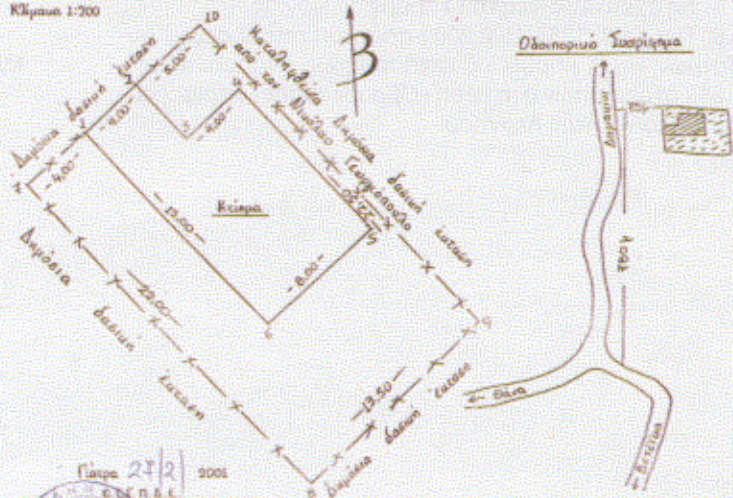
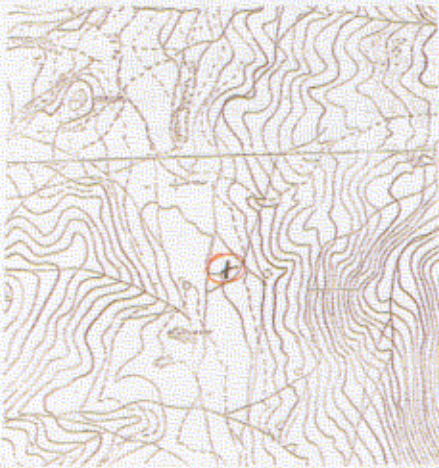
Επιπέδων δασών (καρποφόρων) έκτασης που απολήφθηκε από τον Παναγιώτη Κωνσταντίνου Γεωργιόπουλο υπόψη Κάκη Ακαίου επί της "Οδού Βασιλίσσης" υψόμενου Άνωισσης Άνωισσης που υπήρξε κατά προέλευση.

Εμβαδόν υψόμετου Ε: 104.00 τμ (1.2.3.4.5.6.)
 Περίμετρος έκτασης Ε: 180.00 τμ
 Συνολικό εμβαδόν απολήφθηκε έκτασης 284.00 τμ
 Κλίμακα 1:200

ΕΘΝΙΚΟ ΤΥΠΟΓΡΑΦΕΙΟ
 Για τεχνικούς λόγους στο σχεδιασμένο έργο επισημαίνεται κατά ποσοστό 65%

ΑΠΟΣΠΑΣΜΑ ΧΑΡΤΕΣ

Χαρτίνας Άνωισσης
 Κλίμακα 1:5000
 © Διεύ. αναδόμησης



Πάτρα 24-02-2001
 Η Συντάκτης

[Signature]
 Αρ. Πάτρικα
 Συντάκτης

Πάτρα 24-02-2001
 Η Συντάκτης

[Signature]
 Εύα Τσαλαράκη
 Συντάκτης

Πάτρα 24/2/2001

[Signature]
 Ε. Γ. Π. Δ. Ε.
 Γ. Γ. Αιώρα Περιφέρειας
 Δυτικής Ελλάδας

Αριθ. 458

(4)

Κήρυξη αναδασωτέας έκτασης στη θέση «Οβρυόκαμπος» περιφέρειας της κοινότητας Λεοντίου Ν. Αχαΐας.

Ο ΓΕΝΙΚΟΣ ΓΡΑΜΜΑΤΕΑΣ ΠΕΡΙΦΕΡΕΙΑΣ
ΔΥΤΙΚΗΣ ΕΛΛΑΔΑΣ

Έχοντας υπόψη:

1. Το άρθρο 117 παρ. 3 του Συντάγματος της Χώρας.
2. Τις διατάξεις του Ν. 2503/97 «Διοίκηση, οργάνωση, στελέχωση της Περιφέρειας, ρύθμιση θεμάτων για την τοπική αυτοδιοίκηση και άλλες διατάξεις».
3. Την αριθ. 186/30.6.1998 (ΦΕΚ 727/Β/98) απόφαση Γ.Γ.Π.Δ.Ε. «Άσκηση αρμοδιοτήτων Γενικού Γραμματέα Περιφέρειας Δυτ. Ελλάδας επί θεμάτων ΔΑΣΙΚΩΝ και μεταβίβαση του δικαιώματος υπογραφής στους Προϊσταμένους Υπηρεσιακών Μονάδων της Περιφέρειας».
4. Τις διατάξεις του Ν. 998/79 «Περί προστασίας των Δασών και των δασικών εκτάσεων» και συγκεκριμένα:
 - α) Του άρθρου 41 παρ. 1.
 - β) Του άρθρου 38 παρ. 2.
 - γ) Του άρθρου 70 παρ. 3 του Ν. 998/79, όπως συμπληρώθηκε με τον Ν. 2040/92.
5. Τις σχετικές δ/γές του Υπουργ. Γεωργίας.
6. Την αριθ. 1131/16.2.2001 πρόταση του Δασαρχείου Πατρών «περί κηρύξεως εκτάσεως ως αναδασωτέας» 0,054 στρεμμάτων στη θέση «Οβρυόκαμπος» περιφέρειας της κοινότητας Λεοντίου.

7. Τη θετική εισήγηση της Δ/νσης Δασών Ν. Αχαΐας, αποφασίζουμε:

Κηρύσσουμε αναδασωτέα, με σκοπό την αποκατάσταση με φυσική ή τεχνητή αναγέννηση της δασικής βλάστησης που καταστράφηκε από παράνομη κατάληψη δια διαμόρφωσης χώρου και κατασκευής κτίσματος που έγινε από τον Γεώργιο Ευθ. Σταματόπουλο, κάτοικο Λακκόπετρας και διαπιστώθηκε στις 28.12.2000, τη δημόσια δασική έκταση (με χορτολιβαδική βλάστηση, αραιά άτομα μουντζιάς και ξηροφυτικούς θάμνους) εμβαδού πενήντα τεσσάρων τετραγωνικών μέτρων (0,054 στρέμ.) στη θέση «Οβρυόκαμπος» περιφέρειας της κοινότητας Λεοντίου και η οποία προσδιορίζεται από τα στοιχεία ως τμήμα 65, όπως αυτά φαίνονται στο συνημμένο διάγραμμα το οποίο αποτελεί αναπόσπαστο μέρος της απόφασης αυτής και έχει όρια:

Ανατολικά: Με δημόσια δασική έκταση.

Δυτικά: Με δημόσια δασική έκταση.

Βόρεια: Με δημόσια δασική έκταση.

Νότια: Με δημόσια δασική έκταση.

Η παρούσα ισχύει μετά τη δημοσίευση της στην Κοινότητα Λεοντίου σύμφωνα με το άρθρο 37 του Ν. 3200/55.

Η απόφαση να δημοσιευθεί στην Εφημερίδα της Κυβερνήσεως.

Πάτρα, 2 Μαρτίου 2001

Με εντολή Γενικού Γραμματέα Περιφέρειας
Ο Γενικός Διευθυντής
ΠΑΝ. ΣΚΟΥΡΑΣ

ΑΠΟΣΠΑΣΜΑ ΧΑΡΤΕ

Καπένας Αιγίου
 Ψήματα 1:5000
 + θέση αναδοχείας

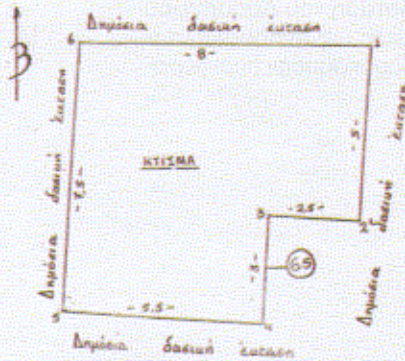


Αίτηση από με αριθμ 458/2001 Διεύθυνση Περιφέρειας Δυτικής Ελλάδας

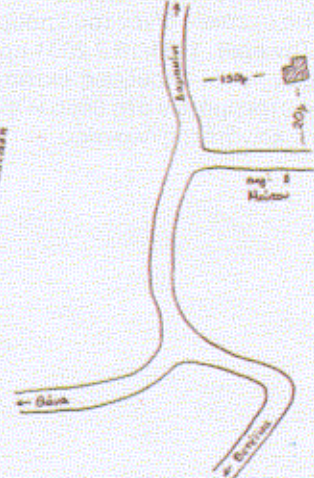
ΥΠΟΓΡΑΦΙΚΟ ΔΙΑΓΡΑΜΜΑ

Διεύθυνση Δομικών (κατασκευαστική) έκτασης που καταλαμβάνει από τον Γεώργιο Λεβ. Στρατιώτη από ακίνητο Αποδόσεως Ακτίες επί της "Οδού Βασιλίσσης" οικόπεδο επί Αιγίου που υπάχεται αναδοχεία κατασκευαστική έκταση 3

Εμβαδόν οικόπεδο (1224,5611)=5477
 Ψήματα 1:100



Βεβαίωση Συνοψιστά



ΕΘΝΙΚΟ ΤΥΠΟΓΡΑΦΕΙΟ
 Για τεχνικούς λόγους στο σχεδιαγράμμο έγινε αμείωρη κλίση ποσοστού 3%

Πάτρα 14-02-2001
 Η Συστάτρια

[Signature]
 Ηγ. Πανώρα
 Δομολόγος

Πάτρα 16-02-2001
 Ο Διοικητής

[Signature]
 Ελευθ. Τσακνιδάκης
 Διοικητής

Πάτρα 2-3-2001
 ε.ρ.ρ.π.δ.ε.

Ο Γεν. Μιστ. Περιφέρειας
[Signature]
 ΠΑΤΡΑ 2001