



ΕΦΗΜΕΡΙΔΑ ΤΗΣ ΚΥΒΕΡΝΗΣΕΩΣ ΤΗΣ ΕΛΛΗΝΙΚΗΣ ΔΗΜΟΚΡΑΤΙΑΣ

2 Απριλίου 2026

ΤΕΥΧΟΣ ΤΕΤΑΡΤΟ

Αρ. Φύλλου 238

ΠΕΡΙΕΧΟΜΕΝΑ

ΑΠΟΦΑΣΕΙΣ

- | | | |
|---|---|------|
| 1 | Μερική ανάκληση της υπ' αρ. 7182/475/25-02-2008 (Δ' 168) απόφασης κήρυξης έκτασης ως αναδασωτέας του Γενικού Γραμματέα Περιφέρειας Πελοποννήσου, λόγω πυρκαγιάς, για έκταση συνολικού εμβαδού 576,57 τ.μ. στη θέση «Κόλαση», Τ.Κ. Αγίων Αναργύρων, Δ.Ε. Θεραπνών, Δήμου Σπάρτης, Π.Ε. Λακωνίας. | 2921 |
| 2 | Εν μέρει ανάκληση της υπ' αρ. 7182/475/25-02-2008 (Δ' 168) απόφασης κήρυξης έκτασης ως αναδασωτέας του Γενικού Γραμματέα Περιφέρειας Πελοποννήσου, λόγω πυρκαγιάς, για έκταση συνολικού εμβαδού 8.549,51 τ.μ. στη θέση «Κόλαση», Τ.Κ. Αγίων Αναργύρων, Δ.Ε. Θεραπνών, Δήμου Σπάρτης, Π.Ε. Λακωνίας, λόγω υπαγωγής της έκτασης στις διατάξεις του άρθρου 67 του ν. 998/1979. | 2927 |

ΑΠΟΦΑΣΕΙΣ

Αριθμ. 108381

(1)

Μερική ανάκληση της υπ' αρ. 7182/475/25-02-2008 (Δ' 168) απόφασης κήρυξης έκτασης ως αναδασωτέας του Γενικού Γραμματέα Περιφέρειας Πελοποννήσου, λόγω πυρκαγιάς, για έκταση συνολικού εμβαδού 576,57 τ.μ. στη θέση «Κόλαση», Τ.Κ. Αγίων Αναργύρων, Δ.Ε. Θεραπνών, Δήμου Σπάρτης, Π.Ε. Λακωνίας.

Ο ΓΕΝΙΚΟΣ ΓΡΑΜΜΑΤΕΑΣ ΔΑΣΩΝ
ΤΟΥ ΥΠΟΥΡΓΕΙΟΥ ΠΕΡΙΒΑΛΛΟΝΤΟΣ ΚΑΙ ΕΝΕΡΓΕΙΑΣ

Έχοντας υπόψη:

- Την παρ. 1 του άρθρου 24 και την παρ. 3 του άρθρου 117 του Συντάγματος.
- Το άρθρο 44 του ν. 998/1979 «Περί προστασίας των δασών και των δασικών εν γένει εκτάσεων της Χώρας» (Α' 289).
- Τον ν. 4727/2020 «Ψηφιακή Διακυβέρνηση (Ενσωμάτωση στην Ελληνική Νομοθεσία της Οδηγίας (ΕΕ) 2016/2102 και της Οδηγίας (ΕΕ) 2019/1024) - Ηλεκτρονικές Επικοινωνίες (Ενσωμάτωση στο Ελληνικό Δίκαιο της Οδηγίας (ΕΕ) 2018/1972) και άλλες διατάξεις» (Α' 184).
- Την από 13.8.2021 Πράξη Νομοθετικού Περιεχομένου «Εκτακτα μέτρα για την αποτελεσματική προστασία και την ταχεία αποκατάσταση του φυσικού περιβάλλοντος, την άμεση στήριξη των πληγέντων από τις πυρκαγιές του Ιουλίου/Αυγούστου 2021 και συναφείς διατάξεις» (Α' 143), η οποία κυρώθηκε με το άρθρο 2 του ν. 4824/2021 (Α' 156).
- Τα άρθρα 47 έως 55 του ν. 4915/2022 «Εθνικό Στρατηγικό Σχέδιο Καταπολέμησης της Διαφθοράς, διατάξεις για θέματα ανθρώπινου δυναμικού και Οργανισμών Τοπικής Αυτοδιοίκησης, νομοθετικό πλαίσιο εκπαίδευσης των σπουδαστών/σπουδαστριών της Εθνικής Σχολής Δημόσιας Διοίκησης και Αυτοδιοίκησης για την ένταξη στον κλάδο Π.Ε. Επιτελικών Στελεχών, διατάξεις για την ολοκλήρωση της μεταφοράς των δασικών υπηρεσιών στο Υπουργείο Περιβάλλοντος και Ενέργειας, διατάξεις για την εφαρμογή του Εθνικού



Σχεδίου Ανάκαμψης και Ανθεκτικότητας "Ελλάδα 2.0", Εθνική Σύνταξη Ομογενών και άλλες επείγουσες διατάξεις» (Α' 63).

6. Το π.δ. 6/2022 «Σύσταση και μετονομασία Γενικών Γραμματειών, σύσταση Ειδικής Γραμματείας, μεταφορά υπηρεσιών και αρμοδιοτήτων» (Α' 17).

7. Το π.δ. 132/2017 «Οργανισμός Υπουργείου Περιβάλλοντος και Ενέργειας (Υ.Π.ΕΝ.)» (Α' 160), όπως τροποποιήθηκε με το π.δ. 29/2022 (Α' 77).

8. Την υπό στοιχεία οικ. ΥΠΕΝ/ΥΠΡΓ/79859/5910/25-7-2023 κοινή απόφαση του Πρωθυπουργού και του Υπουργού Περιβάλλοντος και Ενέργειας «Διορισμός Γενικού Γραμματέα Δασών του Υπουργείου Περιβάλλοντος και Ενέργειας» (Υ.Ο.Δ.Δ. 745).

9. Την υπό στοιχεία ΥΠΕΝ/ΔΔΥ/48478/3594/16.05.2022 κοινή υπουργική απόφαση «Καθορισμός των διοικητικών λεπτομερειών μεταφοράς των δασικών υπηρεσιών, του αντίστοιχου προσωπικού και λοιπών θεμάτων της παρ. 5 του άρθρου τρίτου της από 13.8.2021 Πράξης Νομοθετικού Περιεχομένου (Α' 143), η οποία κυρώθηκε με το άρθρο 2 του ν. 4824/2021 (Α' 156)» (Β' 2415).

10. Την υπό στοιχεία ΥΠΕΝ/ΔΔΥ/62511/4542/17-6-2022 απόφαση του Υπουργού Περιβάλλοντος και Ενέργειας «Διαπιστωτική πράξη κατάταξης και τοποθέτησης του προσωπικού των Περιφερειακών Δασικών Υπηρεσιών του Υπουργείου Περιβάλλοντος και Ενέργειας» (Β' 3145).

11. Την υπό στοιχεία ΥΠΕΝ/ΔΔΥ/70401/5167/6-7-2022 απόφαση του Υπουργού Περιβάλλοντος και Ενέργειας «Τοποθέτηση Προϊσταμένων σε θέσεις ευθύνης επιπέδου Γενικής Διεύθυνσης στις Επιθεωρήσεις Εφαρμογής Δασικής Πολιτικής του Υπουργείου Περιβάλλοντος και Ενέργειας» (ΑΔΑ: Ω8ΔΡ4653Π8-7ΨΡ).

12. Την υπό στοιχεία ΥΠΕΝ/ΔΝΕΠ/83988/2740/25-8-2022 κοινή απόφαση του Υπουργού και του Υφυπουργού Περιβάλλοντος και Ενέργειας και του Γενικού Γραμματέα Δασών του Υπουργείου Περιβάλλοντος και Ενέργειας «Εξουσιοδότηση υπογραφής "Με εντολή Υπουργού" του Υπουργού Περιβάλλοντος και Ενέργειας, "Με εντολή Υφυπουργού" του Υφυπουργού Περιβάλλοντος και Ενέργειας και "Με εντολή Γενικού Γραμματέα Δασών" του Γενικού Γραμματέα Δασών του Υπουργείου Περιβάλλοντος και Ενέργειας, κατά λόγο αρμοδιότητας, στον Προϊστάμενο της Γενικής Διεύθυνσης Δασών και Δασικού Περιβάλλοντος της Γενικής Γραμματείας Δασών του Υ.Π.ΕΝ., στους Προϊσταμένους των Επιθεωρήσεων Εφαρμογής Δασικής Πολιτικής και στους Προϊσταμένους των Διευθύνσεων, Δασαρχείων και Τμημάτων που υπάγονται σε αυτές» (Β' 4528).

13. Την υπ' αρ. 153373/441/22-02-2017 εγκύκλιο του Υπουργείου Περιβάλλοντος και Ενέργειας «Περιοχές κηρυγμένων αναδασωτέων εκτάσεων στους αναρτημένους δασικούς χάρτες» (ΑΔΑ: 61ΤΗ4653Π8-Ω7Θ).

14. Την υπό στοιχεία οικ. ΥΠΕΝ/ΔΠΔ/95099/5160/12-10-2021 εγκύκλιο διαταγή της Γενικής Διεύθυνσης Δασών και Δασικού Περιβάλλοντος του Υπουργείου Περιβάλλοντος και Ενέργειας «Περί ανάκλησης αποφάσεων αναδασωτέων, εκτάσεων μη υπαγομένων στις προστατευτικές διατάξεις της δασικής νομοθεσίας, λόγω συμπερίληψής τους στους δασικούς χάρτες ως τμήματα ευρύτερης αναδασωτέας» (ΑΔΑ: ΨΠΙΨ4653Π8-50Χ).

15. Το περιεχόμενο του δασικού χάρτη που κυρώθηκε (μερικώς) με την υπ' αρ. 349098/11-10-2022 (Δ' 816) απόφαση του Γενικού Γραμματέα Δασών του ΥΠΕΝ, στον οποίο τμήμα της έκτασης, συνολικού εμβαδού 576,57 τ.μ., που αναφέρεται στο θέμα εμφανίζεται ως ΑΔ. Το περιεχόμενο του δασικού χάρτη του συνόλου της Περιφερειακής Ενότητας Λακωνίας που θεωρήθηκε με την υπ' αρ. 31371/19-02-2021 (ΑΔΑ: 6Δ9ΜΟΡ1Φ-ΔΣΥ) απόφαση της Διεύθυνσης Δασών Λακωνίας, αναρτήθηκε με την υπ' αρ. 35730/26-02-2021 (ΑΔΑ: 6ΧΒ3ΟΡ1Φ-ΦΧΡ) απόφαση της Διεύθυνσης Δασών Λακωνίας, σύμφωνα με τον ν. 4685/2020 (Α' 92) και τροποποιήθηκε με την ενσωμάτωση πρόδηλων σφαλμάτων, σύμφωνα με την υπ' αρ. 30287/24-02-2022 (ΑΔΑ: 9Σ55ΟΡΙΦ-ΜΧ8) απόφαση της Διεύθυνσης Δασών Λακωνίας στον οποίο τμήματα της έκτασης, συνολικού εμβαδού 576,77 τ.μ. που αναφέρονται στο θέμα εμφανίζονται ως ΑΔ/ΑΝ.

16. Την υπ' αρ. 542/13-09-2023 (ΑΔΑ: Α6ΘΜΦ4653Π8-Ζ9Θ) απόφαση της 2ης ΕΠ.Ε.Α. της Π.Ε. Λακωνίας, με την οποία η έκταση χαρακτηρίστηκε ως ΑΑ/ΑΝ που σημαίνει ότι δεν αποτέλεσε και δεν αποτελεί δάσος ή δασική έκταση σύμφωνα με την παρ. 2 του άρθρου 13 του ν. 3889/2010 και κατά συνέπεια η έκταση κατά πλάνη περί τα πραγματικά περιστατικά κηρύχθηκε ως αναδασωτέα.

17. Την υπ' αρ. 7182/475/25-02-2008 (Δ' 168) απόφασης κήρυξης έκτασης ως αναδασωτέας του Γενικού Γραμματέα Περιφέρειας Πελοποννήσου.

18. Την υπ' αρ. 496862/6-11-2025 θετική εισήγηση του Δασαρχείου Σπάρτης, μετά της συνημμένης αλληλογραφίας, για τη μερική ανάκληση της υπ' αρ. 7182/475/25-02-2008 (Δ' 168) απόφαση κήρυξης έκτασης ως αναδασωτέας του Γενικού Γραμματέα Περιφέρειας Πελοποννήσου, λόγω πυρκαγιάς, για έκταση συνολικού εμβαδού 576,57 τ.μ. στη θέση «Κόλαση», Τ.Κ. Αγίων Αναργύρων, Δ.Ε. Θεραπνών, Δήμου Σπάρτης, Π.Ε. Λακωνίας, διότι ύστερα από εξέταση αντιρρήσεων των αιτούντων κατά του δασικού χάρτη της Π.Ε. Λακωνίας, η 2η ΕΠ.Ε.Α. της Π.Ε. Λακωνίας, εξέδωσε την υπ' αρ. 542/13-09-2023 (ΑΔΑ: Α6ΘΜΦ4653Π8-Ζ9Θ) απόφασή της



με την οποία η έκταση χαρακτηρίστηκε ως ΑΑ/ΑΝ που σημαίνει ότι δεν αποτέλεσε και δεν αποτελεί δάσος ή δασική έκταση σύμφωνα με την παρ. 2 του άρθρου 13 του ν. 3889/2010 και κατά συνέπεια, η έκταση κατά πλάνη περί τα πραγματικά περιστατικά κηρύχθηκε ως αναδασωτέα, αποφασίζουμε:

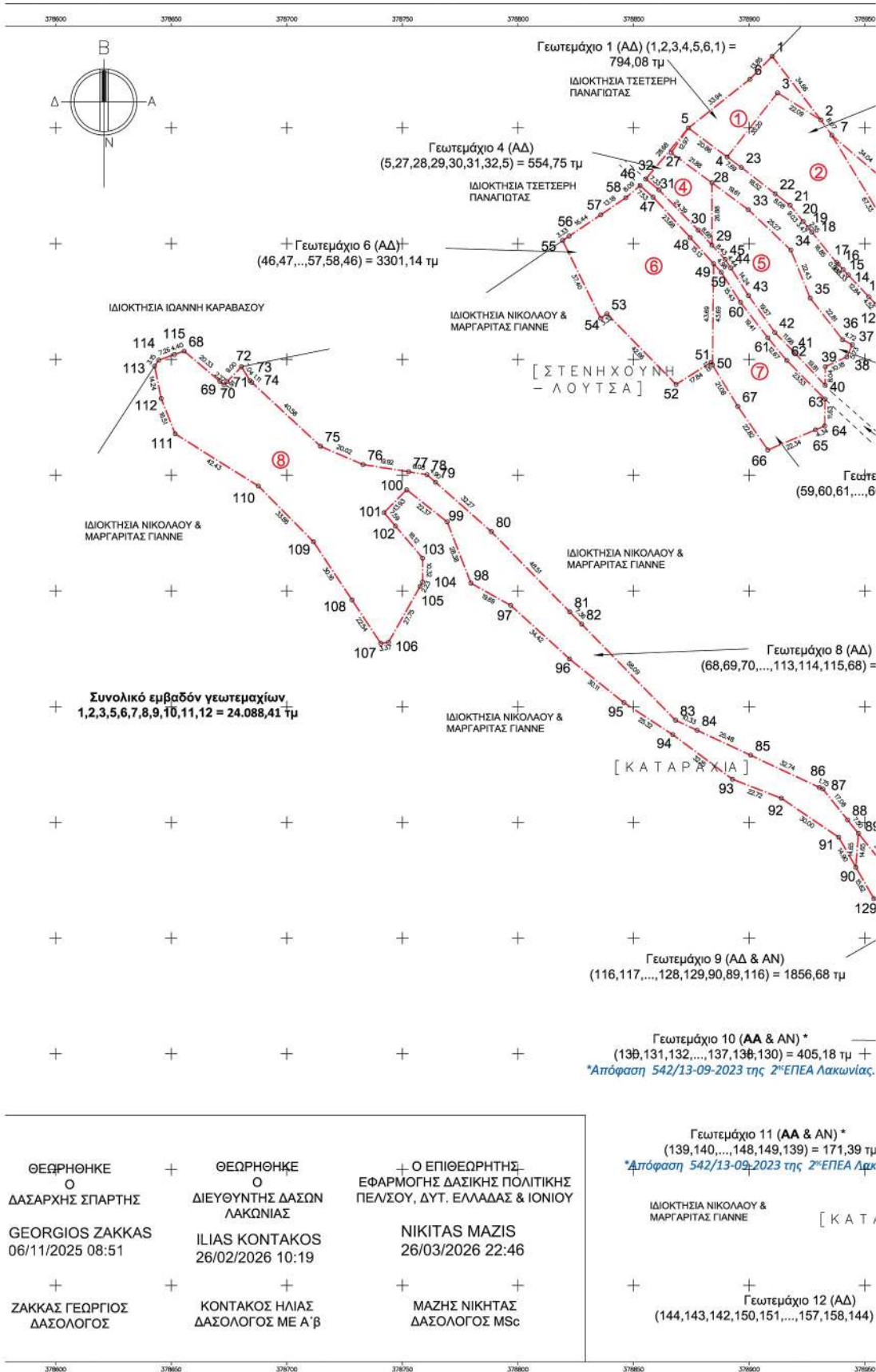
Ανακαλούμε μερικώς, λόγω πλάνης περί τα πραγματικά δεδομένα, την υπ' αρ. 7182/475/25-02-2008 (Δ' 168) απόφαση κήρυξης έκτασης ως αναδασωτέας του Γενικού Γραμματέα Περιφέρειας Πελοποννήσου, λόγω πυρκαγιάς, για έκταση συνολικού εμβαδού 576,57 τ.μ. στη θέση «Κόλαση», Τ.Κ. Αγίων Αναργύρων, Δ.Ε. Θεραπνών, Δήμου Σπάρτης, Π.Ε. Λακωνίας, διότι ύστερα από εξέταση αντιρρήσεων των αιτούντων κατά του δασικού χάρτη της Π.Ε. Λακωνίας, η 2η ΕΠ.Ε.Α. της Π.Ε. Λακωνίας, εξέδωσε την υπ' αρ. 542/13-09-2023 (ΑΔΑ: Α6ΘΜΦ4653Π8-Ζ9Θ) απόφασή της με την οποία η έκταση χαρακτηρίστηκε ως ΑΑ/ΑΝ, που σημαίνει ότι δεν αποτέλεσε και δεν αποτελεί δάσος ή δασική έκταση σύμφωνα με την παρ. 2 του άρθρου 13 του ν. 3889/2010 και κατά συνέπεια η έκταση κατά πλάνη περί τα πραγματικά περιστατικά κηρύχθηκε ως αναδασωτέα.

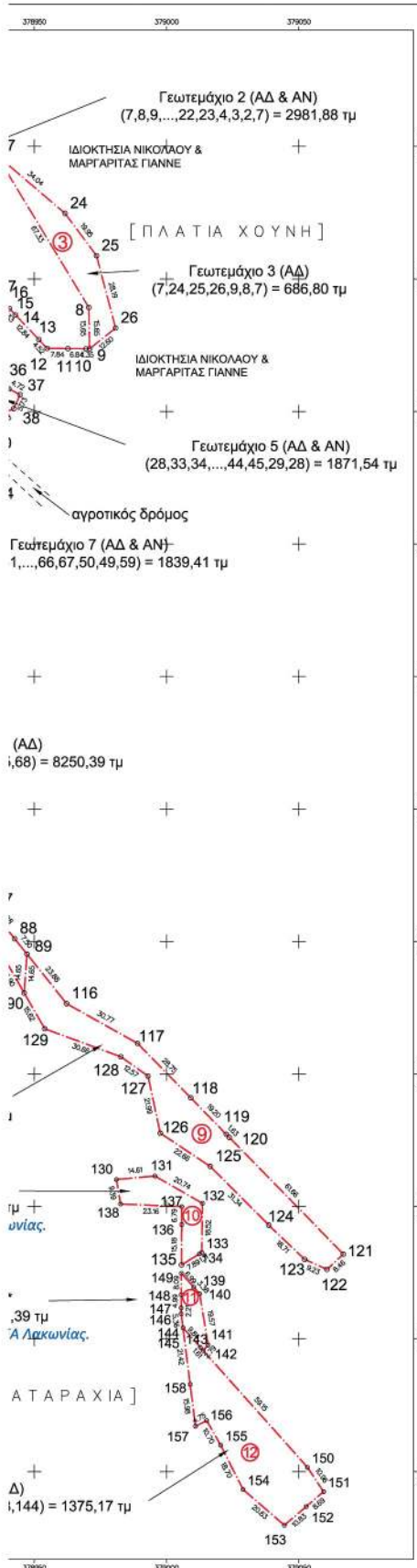
Η παραπάνω έκταση, απεικονίζεται στο συνημμένο από Μάρτιος 2023 τοπογραφικό διάγραμμα του Δασολόγου Περιβαλλοντολόγου, Σαράντου Βουραντώνη, κλίμακας 1:1.000, αποτελούμενη από δύο τμήματα, ήτοι: Τμήμα 10 (130, 131, 132,.....137, 138, 130) εμβαδού 405,18 τ.μ., και Τμήμα 11 (139, 140, 141,.....147, 148, 149, 139) εμβαδού 171,39 τ.μ., το οποίο αποτελεί αναπόσπαστο μέρος της παρούσας, και προσδιορίζεται επακριβώς από τις αντίστοιχες συντεταγμένες σε ΕΓΣΑ '87, αρμοδίως θεωρημένο από τον Δασάρχη Σπάρτης.

Κατά τα λοιπά, παραμένει σε ισχύ η υπ' αρ. 7182/475/25-02-2008 (Δ' 168) απόφαση κήρυξης έκτασης ως αναδασωτέας του Γενικού Γραμματέα Περιφέρειας Πελοποννήσου.

Από τις διατάξεις της απόφασης αυτής δεν προκαλείται δαπάνη σε βάρος του κρατικού προϋπολογισμού.

Η ισχύς της παρούσας αρχίζει από τη δημοσίευσή της στην Εφημερίδα της Κυβερνήσεως.





ΠΑΡΑΤΗΡΗΣΗ ΠΕΡΙ ΤΗΣ ΔΑΣΙΚΗΣ ΜΟΡΦΗΣ ΤΩΝ ΕΚΤΑΣΕΩΝ ΣΤΟ ΔΑΣΙΚΟ ΧΑΡΤΗ
Τα παρακάτω γεωτεμάχια που βρίσκονται στην περιοχή "Κόλαση" και ειδικότερες θέσεις «Πλατιά Χούνη», «Στενή Χούνη-Λούισα» & «Καταραχιά» εκτός ορίων οικισμού, της Τοπικής Κοινότητας Αγίων Αναργύρων, της Δημοτικής Ενότητας Θεραπνών, του Δήμου Σπάρτης του Νομού Λακωνίας βρίσκονται εντός περιοχής όπου έχει αναρτηθεί και αναμορφωθεί ο δασικός χάρτης στο σύνολο των προ-Κατοδοσιακών ΟΤΑ της ΠΕ Λακωνίας σύμφωνα με την υπ' αριθμόν πρωτ. 35730/26-02-2021 Απόφαση της Δνσης Δασών Λακωνίας (ΑΔΑ : 6ΧΒ30Ρ1Φ-ΦΧΡ) όπου εμφανίζονται ως εξής:

Γεωτεμάχιο 1 (1,2,3,4,5,6,1) = 794,08 τμ (χαρακτηρισμός δασικού χάρτη: ΑΔ)

Γεωτεμάχιο 2 (7,8,9,...22,23,4,3,2,7) = 2981,88 τμ (χαρακτηρισμός δασικού χάρτη: ΑΔ & ΑΝ)

Γεωτεμάχιο 3 (7,24,25,26,9,8,7) = 686,80 τμ (χαρακτηρισμός δασικού χάρτη: ΑΔ)

Γεωτεμάχιο 4 (5,27,28,29,30,31,32,5) = 554,75 τμ (χαρακτηρισμός δασικού χάρτη: ΑΔ)

Γεωτεμάχιο 5 (28,33,34,...44,45,29,28) = 1871,54 τμ (χαρακτηρισμός δασικού χάρτη: ΑΔ & ΑΝ)

Γεωτεμάχιο 6 (46,47,...57,58,46) = 3301,14 τμ (χαρακτηρισμός δασικού χάρτη: ΑΔ)

Γεωτεμάχιο 7 (59,60,61,...66,67,50,49,59) = 1839,41 (χαρακτηρισμός δασικού χάρτη: ΑΔ & ΑΝ)

Γεωτεμάχιο 8 (68,69,70,...113,114,115,68) = 8250,39 τμ (χαρακτηρισμός δασικού χάρτη: ΑΔ)

Γεωτεμάχιο 9 (116,117,...128,129,90,89,116) = 1856,68 τμ (χαρακτηρισμός δασικού χάρτη: ΑΔ & ΑΝ)

Γεωτεμάχιο 10 (130,131,132,...137,138,130) = 405,18 τμ (χαρακτηρισμός δασικού χάρτη: ΑΔ & ΑΝ)*

Γεωτεμάχιο 11 (139,140,...148,149,139) = 171,39 τμ (χαρακτηρισμός δασικού χάρτη: ΑΔ & ΑΝ)*

Γεωτεμάχιο 12 (144,143,142,150,151,...157,158,144) = 1375,17 τμ (χαρακτηρισμός δασικού χάρτη: ΑΔ)

*ΑΔ & ΑΝ Σύμφωνα με την υπ.αριθμ. 542/13-09-2023 Απόφαση της 2^{ης} ΕΠΕΑ Λακωνίας (ΑΔΑ: 6ΦΜΦ46337Β-299).

ΔΗΛΩΣΗ ΙΔΙΟΚΤΗΤΗ
Ο κάτωθι υπογεγραμμένος Γιάννης Νικόλαος του Μιχαήλ δηλώνει ότι τα όρια των γεωτεμαχίων 1,2,3,4,5,6,7,8,9,10,11 & 12 που βρίσκονται στην περιοχή "Κόλαση" και ειδικότερες θέσεις «Πλατιά Χούνη», «Στενή Χούνη-Λούισα» & «Καταραχιά» εκτός ορίων οικισμού, της Τοπικής Κοινότητας Αγίων Αναργύρων, της Δημοτικής Ενότητας Θεραπνών, του Δήμου Σπάρτης του Νομού Λακωνίας υπεδείχθησαν από εμένα και είναι ακριβή.
Ο Δηλών

Υ Π Ο Μ Ν Η Μ Α	
	Όρια Γεωτεμαχίων
	Αγροτικός δρόμος
ΑΔ	ΑΛΗΘΗ ΜΟΡΦΗ ΕΚΤΑΣΕΩΣ ΣΤΙΣ ΑΦ ΠΑΛΙΟΤΕΡΗΣ ΉΛΙΘΗΣ ΔΑΣΗΣ ΚΑΙ ΔΑΣΙΚΗΣ ΕΚΤΑΣΕΩΣ ΣΤΙΣ ΑΦ ΠΡΟΕΒΑΤΗΣ ΉΛΙΘΗΣ & ΣΤΙΣ ΑΠΟΡΡΙΠΤΕΣ
ΑΝ	ΑΝΑΔΑΣΤΕΛΕΣ Ή ΔΑΣΩΤΕΕΣ ΕΚΤΑΣΕΙΣ
ΥΠΕΥΘ: Αρ. Ορόσημ/Ελεγχή/Πλακοσκεπή/Καταγραφέας	

ΕΡΓΟ	ΑΠΟΤΥΠΩΣΗ ΓΕΩΤΕΜΑΧΙΩΝ
ΙΔΙΟΚΤΗΤΗΣ	ΓΙΑΝΝΕΣ ΝΙΚΟΛΑΟΣ ΤΟΥ ΜΙΧΑΗΛ & ΓΙΑΝΝΕ ΜΑΡΓΑΡΙΤΑ ΤΟΥ ΚΩΝΣΤΑΝΤΙΝΟΥ
ΘΕΣΗ	ΠΕΡΙΟΧΗ «ΚΟΛΑΣΗ» ΚΑΙ ΕΙΔΙΚΟΤΕΡΕΣ ΘΕΣΕΙΣ: «ΠΛΑΤΙΑ ΧΟΥΝΗ», «ΣΤΕΝΗ ΧΟΥΝΗ», «ΚΑΤΑΡΑΧΙΑ» - Τ.Κ. ΑΓΙΩΝ ΑΝΑΡΓΥΡΩΝ - Δ.Ε. ΘΕΡΑΠΝΩΝ - Δ. ΣΠΑΡΤΗΣ - Ν. ΛΑΚΩΝΙΑΣ
ΜΕΛΕΤΗΤΗΣ	ΣΑΡΑΝΤΟΣ ΒΟΥΡΑΝΤΩΝΗΣ Δασολόγος - Περιβαλλοντολόγος Α.Π.Θ. MSc Τριακοσίων 73, Σπάρτη Τηλ: 2731 101410 e-mail: saradosv@gmail.com
ΘΕΜΑ ΣΧΕΔΙΟΥ :	ΤΟΠΟΓΡΑΦΙΚΗ ΑΠΟΤΥΠΩΣΗ ΓΕΩΤΕΜΑΧΙΩΝ
ΚΛΙΜΑΚΑ	1 : 1000
ΗΜΕΡΟΜΗΝΙΑ	ΜΑΡΤΙΟΣ 2023
ΥΠΟΓΡΑΦΗ - ΣΦΡΑΓΙΔΑ	 ΒΟΥΡΑΝΤΩΝΗΣ Γ. ΣΑΡΑΝΤΟΣ ΔΑΣΟΛΟΓΟΣ - ΠΕΡΙΒΑΛΛΟΝΤΟΛΟΓΟΣ Α.Π.Θ. ΑΝΑΡΧΟΣ ΓΕΩΤ. Ε.Ε. ΑΡ. ΜΗΤΡΩΟΥ: 2-03588 ΤΡΙΑΚΟΣΙΩΝ 73 - ΣΠΑΡΤΗ ΤΗΛ/ΦΑΞ: 273101410 ΚΙΝ: 6947304544 ΑΦΜ: 065160147 ΔΟΥ: ΣΠΑΡΤΗΣ



Η απόφαση αυτή να δημοσιευθεί στην Εφημερίδα της Κυβερνήσεως.

Σπάρτη, 26 Μαρτίου 2026

Με εντολή Γενικού Γραμματέα Δασών
Ο Προϊστάμενος της Επιθεώρησης Εφαρμογής Δασικής Πολιτικής
Πελοποννήσου, Δυτικής Ελλάδας και Ιονίου
ΝΙΚΗΤΑΣ ΜΑΖΗΣ

Αριθμ. 108357

(2)

Εν μέρει ανάκληση της υπ' αρ. 7182/475/25-02-2008 (Δ' 168) απόφασης κήρυξης έκτασης ως αναδασωτέας του Γενικού Γραμματέα Περιφέρειας Πελοποννήσου, λόγω πυρκαγιάς, για έκταση συνολικού εμβαδού 8.549,51 τ.μ. στη θέση «Κόλαση», Τ.Κ. Αγίων Αναργύρων, Δ.Ε. Θεραπνών, Δήμου Σπάρτης, Π.Ε. Λακωνίας, λόγω υπαγωγής της έκτασης στις διατάξεις του άρθρου 67 του ν. 998/1979.

Ο ΓΕΝΙΚΟΣ ΓΡΑΜΜΑΤΕΑΣ ΔΑΣΩΝ
ΤΟΥ ΥΠΟΥΡΓΕΙΟΥ ΠΕΡΙΒΑΛΛΟΝΤΟΣ ΚΑΙ ΕΝΕΡΓΕΙΑΣ

Έχοντας υπόψη:

1. Την παρ. 1 του άρθρου 24 και την παρ. 3 του άρθρου 117 του Συντάγματος.
2. Τα άρθρα 44 και 67 του ν. 998/1979 «Περί προστασίας των δασών και των δασικών εν γένει εκτάσεων της Χώρας» (Α' 289).
3. Τον ν. 4727/2020 «Ψηφιακή Διακυβέρνηση (Ενσωμάτωση στην Ελληνική Νομοθεσία της Οδηγίας (ΕΕ) 2016/2102 και της Οδηγίας (ΕΕ) 2019/1024) - Ηλεκτρονικές Επικοινωνίες (Ενσωμάτωση στο Ελληνικό Δίκαιο της Οδηγίας (ΕΕ) 2018/1972) και άλλες διατάξεις» (Α' 184).
4. Την από 13.8.2021 Πράξη Νομοθετικού Περιεχομένου «Εκτακτα μέτρα για την αποτελεσματική προστασία και την ταχεία αποκατάσταση του φυσικού περιβάλλοντος, την άμεση στήριξη των πληγέντων από τις πυρκαγιές του Ιουλίου/Αυγούστου 2021 και συναφείς διατάξεις» (Α' 143), η οποία κυρώθηκε με το άρθρο 2 του ν. 4824/2021 (Α' 156).
5. Τα άρθρα 47 έως 55 του ν. 4915/2022 «Εθνικό Στρατηγικό Σχέδιο Καταπολέμησης της Διαφθοράς, διατάξεις για θέματα ανθρώπινου δυναμικού και Οργανισμών Τοπικής Αυτοδιοίκησης, νομοθετικό πλαίσιο εκπαίδευσης των σπουδαστών/σπουδαστριών της Εθνικής Σχολής Δημόσιας Διοίκησης και Αυτοδιοίκησης για την ένταξη στον κλάδο Π.Ε. Επιτελικών Στελεχών, διατάξεις για την ολοκλήρωση της μεταφοράς των δασικών υπηρεσιών στο Υπουργείο Περιβάλλοντος και Ενέργειας, διατάξεις για την εφαρμογή του Εθνικού Σχεδίου Ανάκαμψης και Ανθεκτικότητας "Ελλάδα 2.0", Εθνική Σύμβαση Ομογενών και άλλες επείγουσες διατάξεις» (Α' 63).
6. Το π.δ. 6/2022 «Σύσταση και μετονομασία Γενικών Γραμματειών, σύσταση Ειδικής Γραμματείας, μεταφορά υπηρεσιών και αρμοδιοτήτων» (Α' 17).
7. Το π.δ. 132/2017 «Οργανισμός Υπουργείου Περιβάλλοντος και Ενέργειας (Υ.Π.Ε.Ν.)» (Α' 160), όπως τροποποιήθηκε με το π.δ. 29/2022 (Α' 77).
8. Την υπό στοιχεία οικ. ΥΠΕΝ/ΥΠΡΓ/79859/5910/25-7-2023 κοινή απόφαση του Πρωθυπουργού και του Υπουργού Περιβάλλοντος και Ενέργειας «Διορισμός Γενικού Γραμματέα Δασών του Υπουργείου Περιβάλλοντος και Ενέργειας» (Υ.Ο.Δ.Δ. 745).
9. Την υπό στοιχεία ΥΠΕΝ/ΔΔΥ/48478/3594/16.05.2022 κοινή υπουργική απόφαση «Καθορισμός των διοικητικών λεπτομερειών μεταφοράς των δασικών υπηρεσιών, του αντίστοιχου προσωπικού και λοιπών θεμάτων της παρ. 5 του άρθρου τρίτου της από 13.8.2021 Πράξης Νομοθετικού Περιεχομένου (Α' 143), η οποία κυρώθηκε με το άρθρο 2 του ν. 4824/2021 (Α' 156)» (Β' 2415).
10. Την υπό στοιχεία ΥΠΕΝ/ΔΔΥ/62511/4542/17-6-2022 απόφαση του Υπουργού Περιβάλλοντος και Ενέργειας «Διαπιστωτική πράξη κατάταξης και τοποθέτησης του προσωπικού των Περιφερειακών Δασικών Υπηρεσιών του Υπουργείου Περιβάλλοντος και Ενέργειας» (Β' 3145).
11. Την υπό στοιχεία ΥΠΕΝ/ΔΔΥ/70401/5167/6-7-2022 απόφαση του Υπουργού Περιβάλλοντος και Ενέργειας «Τοποθέτηση Προϊσταμένων σε θέσεις ευθύνης επιπέδου Γενικής Διεύθυνσης στις Επιθεωρήσεις Εφαρμογής Δασικής Πολιτικής του Υπουργείου Περιβάλλοντος και Ενέργειας» (ΑΔΑ: Ω8ΔΡ4653Π8-7ΨΡ).
12. Την υπό στοιχεία ΥΠΕΝ/ΔΝΕΠ/83988/2740/25-8-2022 κοινή απόφαση του Υπουργού και του Υφυπουργού Περιβάλλοντος και Ενέργειας και του Γενικού Γραμματέα Δασών του Υπουργείου Περιβάλλοντος και Ενέρ-



γεια «Εξουσιοδότηση υπογραφής “Με εντολή Υπουργού” του Υπουργού Περιβάλλοντος και Ενέργειας, “Με εντολή Υφυπουργού” του Υφυπουργού Περιβάλλοντος και Ενέργειας και “Με εντολή Γενικού Γραμματέα Δασών” του Γενικού Γραμματέα Δασών του Υπουργείου Περιβάλλοντος και Ενέργειας, κατά λόγο αρμοδιότητας, στον Προϊστάμενο της Γενικής Διεύθυνσης Δασών και Δασικού Περιβάλλοντος της Γενικής Γραμματείας Δασών του Υ.Π.Ε.Ν., στους Προϊσταμένους των Επιθεωρήσεων Εφαρμογής Δασικής Πολιτικής και στους Προϊσταμένους των Διευθύνσεων, Δασαρχείων και Τμημάτων που υπάγονται σε αυτές» (Β' 4528).

13. Το περιεχόμενο του δασικού χάρτη του συνόλου της Περιφερειακής Ενότητας Λακωνίας που κυρώθηκε μερικώς με την υπ' αρ. 320365/21-12-2017 (Δ' 52/2018) απόφαση του Συντονιστή της Αποκεντρωμένης Διοίκησης Πελοποννήσου, Δυτικής Ελλάδας και Ιονίου θεωρήθηκε με την υπ' αρ. 31371/19-02-2021 απόφαση της Διεύθυνσης Δασών Λακωνίας (ΑΔΑ: 6Δ9ΜΟΡ1Φ-ΔΣΥ), αναρτήθηκε με την υπ' αρ. 35730/26-02-2021 απόφαση της Διεύθυνσης Δασών Λακωνίας, (ΑΔΑ: 6ΧΒ3ΟΡ1Φ-ΦΧΡ), σύμφωνα με τον ν. 4685/2020 (Α' 92) και τροποποιήθηκε με την ενσωμάτωση πρόδηλων σφαλμάτων, σύμφωνα με την υπ' αρ. 30287/24-02-2022 απόφαση της Διεύθυνσης Δασών Λακωνίας (ΑΔΑ: 9Σ55ΟΡΙΦ-ΜΧ8) στον οποίο η έκταση που αναφέρεται στο θέμα εμφανίζεται ως ΑΔ/ΑΝ - Δασωθέντες Αγροί.

14. Την υπ' αρ 7182/475/25-2-2008 απόφαση του Γενικού Γραμματέα Περιφέρειας Πελοποννήσου «Κήρυξη ως αναδασωτέας λόγω πυρκαγιάς» (Δ' 168).

15. Την υπ' αρ. 27/2025 (ΑΔΑ: 617Φ4653Π8-6ΔΛ) απόφαση της Επιτροπής Δασολογίου Π.Ε. Λακωνίας, σύμφωνα με την οποία η εν θέματι έκταση χαρακτηρίστηκε, ως δασική έκταση κατά την έννοια των διατάξεων του άρθρου 3 παρ. 2 του ν. 998/1979 και στην παρ. 4 του ίδιου άρθρου, ως αναδασωτέα 998/1979.

16. Το υπ' αρ. 324211/07-08-2025 έγγραφο της Τεχνικής Επιτροπής Δασολογίου της Επιθεώρησης Εφαρμογής Δασικής Πολιτικής Πελοποννήσου, Δυτικής Ελλάδας και Ιονίου, σύμφωνα με το οποίο κατά της υπ' αρ. 27/2025 απόφασης της Επιτροπής Δασολογίου Π.Ε. Λακωνίας (ΑΔΑ: 617Φ4653Π8-6ΔΛ) δεν έχουν ασκηθεί αντιρρήσεις και ως εκ τούτου η εν λόγω απόφαση έχει καταστεί οριστική.

17. Την υπ' αρ. 447949/13-10-2025 (ΑΔΑ: 9Ψ774653Π8-ΔΨΨ) απόφαση του Δασάρχη Σπάρτης «Περί χορήγησης άδειας απομάκρυνσης της φυόμενης δασικής βλάστησης, λόγω υπαγωγής της έκτασης που αναφέρεται στο θέμα, στις διατάξεις του άρθρου 67 του ν. 998/1979, όπως αντικαταστάθηκε με το άρθρο 93 του ν. 4915/2022 (Δασωθέντες αγροί - ΑΔ/ΑΝ)».


18. Την υπ' αρ. 496862/6-11-2025 θετική εισήγηση του Δασαρχείου Σπάρτης, μετά της συνημμένης αλληλογραφίας, για τη μερική ανάκληση της υπ' αρ. 7182/475/25-2-2008 (Δ' 168) απόφασης του Γενικού Γραμματέα Περιφέρειας Πελοποννήσου, λόγω υπαγωγής της στο άρθρο 67 του ν. 998/1979, όπως αντικαταστάθηκε με το άρθρο 93 του ν. 4915/2022 (Δασωθέντες αγροί - ΑΔ/ΑΝ), αποφασίζουμε:

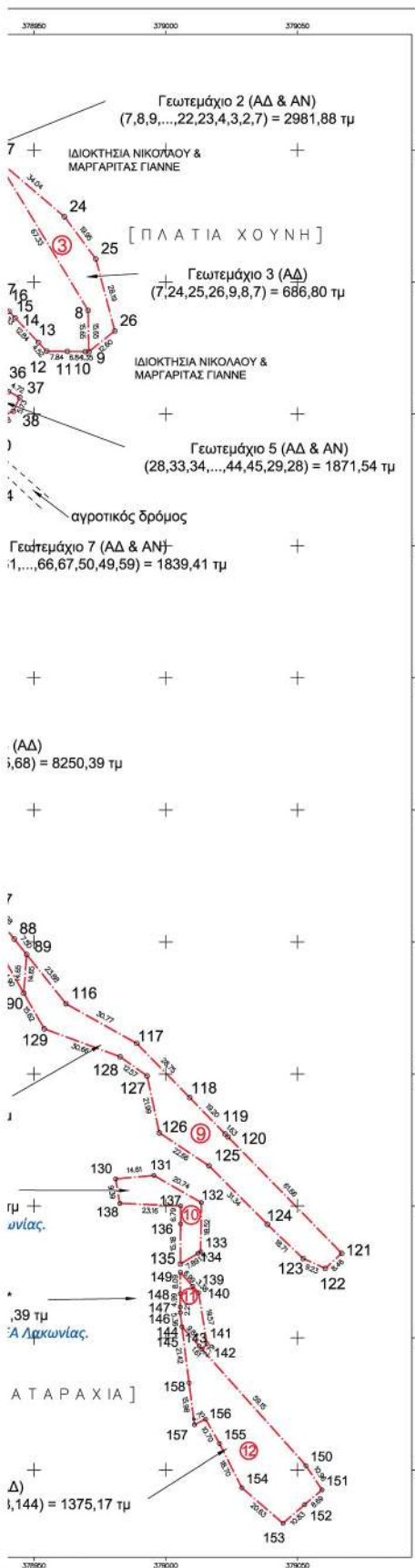
Ανακαλούμε μερικώς, λόγω νομικής αιτίας, την υπ' αρ. 7182/475/25-2-2008 (Δ' 168) απόφαση του Γενικού Γραμματέα Περιφέρειας Πελοποννήσου «Κήρυξη ως αναδασωτέας λόγω πυρκαγιάς», για έκταση συνολικού εμβαδού 8.549,51 τ.μ. στη θέση «Κόλαση», Τ.Κ. Αγίων Αναργύρων, Δ.Ε. Θεραπνών, Δήμου Σπάρτης, Π.Ε. Λακωνίας, λόγω υπαγωγής της έκτασης στις διατάξεις του άρθρου 67 του ν. 998/1979, όπως αντικαταστάθηκε με το άρθρο 93 του ν. 4915/2022 (Δασωθέντες αγροί - ΑΔ/ΑΝ).

Η παραπάνω έκταση, απεικονίζεται στο συνημμένο από Μάρτιος 2023 τοπογραφικό διάγραμμα, του Δασολογίου Περιβαλλοντολόγου Σαράντου Βουραντώνη, κλίμακας 1:1.000, αποτελούμενη από τέσσερα (4) τμήματα ήτοι: Τμήμα 02 (7, 8, 9...22, 23, 43, 2, 7) εμβαδού 2.981,88 τ.μ. Τμήμα 05 (28, 33, 34...44, 45, 29, 28) εμβαδού 1.871,54 τ.μ. Τμήμα 07 (59, 60, 61...66, 67, 50, 49, 59) εμβαδού 1.839,41 τ.μ. και Τμήμα 09 (116, 117...128, 129, 90, 89, 116) εμβαδού 1.856,68 τ.μ. το οποίο αποτελεί αναπόσπαστο μέρος της παρούσας, και προσδιορίζεται επακριβώς από τις αντίστοιχες συντεταγμένες σε ΕΓΣΑ '87, αρμοδίως θεωρημένο από τον Δασάρχη Σπάρτης.

Κατά τα λοιπά παραμένει σε ισχύ η υπ' αρ. 7182/475/25-2-2008 (Δ' 168) απόφαση του Γενικού Γραμματέα Περιφέρειας Πελοποννήσου.

Από τις διατάξεις της απόφασης αυτής δεν προκαλείται δαπάνη σε βάρος του κρατικού προϋπολογισμού. Η ισχύς της παρούσας αρχίζει από τη δημοσίευσή της στην Εφημερίδα της Κυβερνήσεως.





ΠΑΡΑΤΗΡΗΣΗ ΠΕΡΙ ΤΗΣ ΔΑΣΙΚΗΣ ΜΟΡΦΗΣ ΤΩΝ ΕΚΤΑΣΕΩΝ ΣΤΟ ΔΑΣΙΚΟ ΧΑΡΤΗ
Τα παρακάτω γεωτεμάχια που βρίσκονται στην περιοχή "Κόλαση" και ειδικότερες θέσεις «Πλατιά Χούνη», «Στένη Χούνη-Λούισα» & «Καταραχιά» εκτός ορίων οικισμού, της Τοπικής Κοινότητας Αγίων Αναργύρων, της Δημοτικής Ενότητας Θεραπνών, του Δήμου Σπάρτης του Νομού Λακωνίας, βρίσκονται εντός περιοχής όπου έχει αναρτηθεί και αναμορφωθεί ο δασικός χάρτης στο σύνολο των προ-Κατοδιστριακών ΟΤΑ της ΠΕ Λακωνίας σύμφωνα με την υπ' αριθμόν πρωτ. 35730/26-02-2021 Απόφαση της Δ/νσης Δασών Λακωνίας (ΑΔΑ: 6ΒΜΦ465378-296) όπου εμφανίζονται ως εξής:

Γεωτεμάχιο 1 (1,2,3,4,5,6,1) = 794,08 τμ (χαρακτηρισμός δασικού χάρτη: ΑΔ)

Γεωτεμάχιο 2 (7,8,9,...,22,23,4,3,2,7) = 2981,88 τμ (χαρακτηρισμός δασικού χάρτη: ΑΔ & ΑΝ)

Γεωτεμάχιο 3 (7,24,25,26,9,8,7) = 686,80 τμ (χαρακτηρισμός δασικού χάρτη: ΑΔ)

Γεωτεμάχιο 4 (5,27,28,29,30,31,32,5) = 554,75 τμ (χαρακτηρισμός δασικού χάρτη: ΑΔ)

Γεωτεμάχιο 5 (28,33,34,...,44,45,29,28) = 1871,54 τμ (χαρακτηρισμός δασικού χάρτη: ΑΔ & ΑΝ)

Γεωτεμάχιο 6 (46,47,...,57,58,46) = 3301,14 τμ (χαρακτηρισμός δασικού χάρτη: ΑΔ)

Γεωτεμάχιο 7 (59,60,61,...,66,67,50,49,59) = 1839,41 (χαρακτηρισμός δασικού χάρτη: ΑΔ & ΑΝ)

Γεωτεμάχιο 8 (68,69,70,...,113,114,115,68) = 8250,39 τμ (χαρακτηρισμός δασικού χάρτη: ΑΔ)

Γεωτεμάχιο 9 (116,117,...,128,129,90,89,116) = 1856,68 τμ (χαρακτηρισμός δασικού χάρτη: ΑΔ & ΑΝ)

Γεωτεμάχιο 10 (130,131,132,...,137,138,130) = 405,18 τμ (χαρακτηρισμός δασικού χάρτη: ΑΑ & ΑΝ)*

Γεωτεμάχιο 11 (139,140,...,148,149,139) = 171,39 τμ (χαρακτηρισμός δασικού χάρτη: ΑΑ & ΑΝ)*

Γεωτεμάχιο 12 (144,143,142,150,151,...,157,158,144) = 1375,17 τμ (χαρακτηρισμός δασικού χάρτη: ΑΔ)

*[ΑΑ & ΑΝ] σύμφωνα με την υπ.αριθμ. 542/13-09-2023 Απόφαση της 2^{ης} ΕΠΕΑ Λακωνίας (ΑΔΑ: 6ΒΜΦ465378-296).

ΔΗΛΩΣΗ ΙΔΙΟΚΤΗΤΗ
Ο κάτωθι υπογεγραμμένος Γιάννης Νικόλαος του Μιχαήλ δηλώνει ότι τα όρια των γεωτεμαχίων 1,2,3,4,5,6,7,8,9,10,11 & 12 που βρίσκονται στην περιοχή "Κόλαση" και ειδικότερες θέσεις «Πλατιά Χούνη», «Στένη Χούνη-Λούισα» & «Καταραχιά» εκτός ορίων οικισμού, της Τοπικής Κοινότητας Αγίων Αναργύρων, της Δημοτικής Ενότητας Θεραπνών, του Δήμου Σπάρτης, του Νομού Λακωνίας υπεδείχθησαν από εμένα και είναι αληθή.
Ο Δηλών

Υ Π Ο Μ Ν Η Μ Α

— — — — —	Όριο Γεωτεμαχίων
- - - - -	Αγροτικός δρόμος
ΑΔ	ΛΗΝΗ ΜΟΡΦΗΣ ΕΚΤΑΣΕΙΣ ΣΤΙΣ ΑΦ ΠΑΛΙΟΤΕΡΗΣ ΛΗΝΗΣ ΔΑΣΗ ΚΑΙ ΔΑΣΙΚΕΣ ΕΚΤΑΣΕΙΣ ΣΤΙΣ ΑΠΟ ΠΡΟΕΔΡΑΤΗΣ ΛΗΝΗΣ ΣΤΙΣ ΑΠΟΤΥΠΩΣΕΙΣ
ΑΝ	ΑΝΑΑΣΩΣΤΕΣ Η ΔΑΣΟΤΕΣ ΕΚΤΑΣΕΙΣ

ΠΕΓΚΚ : Αρ. Ορόσημ/Ελενίν/Πλακοσκητή/Κεραμοσκητή

ΕΡΓΟ	ΑΠΟΤΥΠΩΣΗ ΓΕΩΤΕΜΑΧΙΩΝ
ΙΔΙΟΚΤΗΤΕΣ	ΓΙΑΝΝΕΣ ΝΙΚΟΛΑΟΣ ΤΟΥ ΜΙΧΑΗΛ & ΓΙΑΝΝΕ ΜΑΡΓΑΡΙΤΑ ΤΟΥ ΚΩΝΣΤΑΝΤΙΝΟΥ
ΘΕΣΗ	ΠΕΡΙΟΧΗ «ΚΟΛΑΣΗ» ΚΑΙ ΕΙΔΙΚΟΤΕΡΕΣ ΘΕΣΕΙΣ: «ΠΛΑΤΙΑ ΧΟΥΝΗ», «ΣΤΕΝΗ ΧΟΥΝΗ», «ΚΑΤΑΡΑΧΙΑ» - Τ.Κ. ΑΓΙΩΝ ΑΝΑΡΓΥΡΩΝ - Δ.Ε. ΘΕΡΑΠΝΩΝ - Δ. ΣΠΑΡΤΗΣ - Ν. ΛΑΚΩΝΙΑΣ
ΜΕΛΕΤΗΤΗΣ	ΣΑΡΑΝΤΟΣ ΒΟΥΡΑΝΤΩΝΗΣ Δασολόγος - Περιβαλλοντολόγος Α.Π.Θ. MSc Τριακοσίων 73, Σπάρτη Τηλ: 2731 101410 e-mail: saradosv@gmail.com
ΘΕΜΑ ΣΧΕΔΙΟΥ :	ΤΟΠΟΓΡΑΦΙΚΗ ΑΠΟΤΥΠΩΣΗ ΓΕΩΤΕΜΑΧΙΩΝ
ΚΛΙΜΑΚΑ	1 : 1000
ΗΜΕΡΟΜΗΝΙΑ	ΜΑΡΤΙΟΣ 2023
ΥΠΟΓΡΑΦΗ - ΣΦΡΑΓΙΔΑ	



Η απόφαση αυτή να δημοσιευθεί στην Εφημερίδα της Κυβερνήσεως.

Σπάρτη, 26 Μαρτίου 2026

Με εντολή Γενικού Γραμματέα Δασών

Ο Προϊστάμενος της Επιθεώρησης Εφαρμογής Δασικής Πολιτικής

Πελοποννήσου, Δυτικής Ελλάδας και Ιονίου

ΝΙΚΗΤΑΣ ΜΑΖΗΣ

