



ΕΦΗΜΕΡΙΔΑ ΤΗΣ ΚΥΒΕΡΝΗΣΕΩΣ ΤΗΣ ΕΛΛΗΝΙΚΗΣ ΔΗΜΟΚΡΑΤΙΑΣ

2 Απριλίου 2026

ΤΕΥΧΟΣ ΤΕΤΑΡΤΟ

Αρ. Φύλλου 237

ΠΕΡΙΕΧΟΜΕΝΑ

ΑΠΟΦΑΣΕΙΣ

- | | | |
|---|--|------|
| 1 | Μερική ανάκληση της υπό στοιχεία ΔΔ/1126/8.5.1992 (Δ' 528) απόφασης του Νομάρχη Κέρκυρας που αφορά κήρυξη έκτασης ως αναδασωτέας και άρση της αναδάσωσης για έκταση εμβαδού μηδέν κόμμα δεκα εννιά (0,19) στρεμμάτων στη θέση «Άγιος Στέφανος», Κοινότητας Αυλιωτών, Δ.Ε. Εσπερίων, Δήμου Βόρειας Κέρκυρας, Π.Ε. Κέρκυρας. | 2909 |
| 2 | Μερική ανάκληση της υπ' αρ. 5562/23.08.2005 απόφασης του Γενικού Γραμματέα Περιφέρειας Ιονίων Νησιών «Κήρυξη έκτασης ως αναδασωτέας» (Δ' 1196), για έκταση εμβαδού 928 τ.μ. που βρίσκεται στη θέση «Άγιος Ανδρέας ή Κορώνι», Τοπικής Κοινότητας Βαλεριάνου, Δημοτικής Ενότητας Ελειού Πρόννων, Δήμου Αργοστολίου, Π.Ε. Κεφαλονιάς. | 2913 |
| 3 | Μερική ανάκληση λόγω πλάνης της υπ' αρ. 257/24.01.1985 απόφασης του Νομάρχη Κεφαλληνίας «Κήρυξη αναδασωτέας έκτασης» (Δ' 120), για έκταση εμβαδού 50.036 τ.μ. που βρίσκεται στην Τοπική Κοινότητα Πυργίου, Δημοτικής Ενότητας Σάμης, Δήμου Σάμης, Π.Ε. Κεφαλονιάς. | 2916 |

ΑΠΟΦΑΣΕΙΣ

Αριθμ. 97382

(1)

Μερική ανάκληση της υπό στοιχεία ΔΔ/1126/8.5.1992 (Δ' 528) απόφασης του Νομάρχη Κέρκυρας που αφορά κήρυξη έκτασης ως αναδασωτέας και άρση της αναδάσωσης για έκταση εμβαδού μηδέν κόμμα δεκα εννιά (0,19) στρεμμάτων στη θέση «Άγιος Στέφανος», Κοινότητας Αυλιωτών, Δ.Ε. Εσπερίων, Δήμου Βόρειας Κέρκυρας, Π.Ε. Κέρκυρας.

Ο ΓΕΝΙΚΟΣ ΓΡΑΜΜΑΤΕΑΣ ΔΑΣΩΝ ΤΟΥ ΥΠΟΥΡΓΕΙΟΥ ΠΕΡΙΒΑΛΛΟΝΤΟΣ ΚΑΙ ΕΝΕΡΓΕΙΑΣ

Έχοντας υπόψη:

- Την παρ. 1 του άρθρου 24 και την παρ. 3 του άρθρου 117 του Συντάγματος.
- Το άρθρο 44 του ν. 998/1979 «Περί προστασίας των δασών και των δασικών εν γένει εκτάσεων της Χώρας» (Α' 289).
- Τον ν. 4727/2020 «Ψηφιακή Διακυβέρνηση (Ενσωμάτωση στην Ελληνική Νομοθεσία της Οδηγίας (ΕΕ) 2016/2102 και της Οδηγίας (ΕΕ) 2019/1024) - Ηλεκτρονικές Επικοινωνίες (Ενσωμάτωση στο Ελληνικό Δίκαιο της Οδηγίας (ΕΕ) 2018/1972) και άλλες διατάξεις» (Α' 184).
- Την από 13.8.2021 Πράξη Νομοθετικού Περιεχομένου «Εκτακτα μέτρα για την αποτελεσματική προστασία και την ταχεία αποκατάσταση του φυσικού περιβάλλοντος, την άμεση στήριξη των πληγέντων από τις πυρκαγιές του Ιουλίου/Αυγούστου 2021 και συναφείς διατάξεις» (Α' 143), η οποία κυρώθηκε με το άρθρο 2 του ν. 4824/2021 (Α' 156).
- Τα άρθρα 47 έως 55 του ν. 4915/2022 «Εθνικό Στρατηγικό Σχέδιο Καταπολέμησης της Διαφθοράς, διατάξεις για θέματα ανθρώπινου δυναμικού και Οργανισμών Τοπικής Αυτοδιοίκησης, νομοθετικό πλαίσιο εκπαίδευσης των σπουδαστών/σπουδαστριών της Εθνικής Σχολής Δημόσιας Διοίκησης και Αυτοδιοίκησης για την ένταξη στον κλάδο Π.Ε. Επιτελικών Στελεχών, διατάξεις για την ολοκλήρωση της μεταφοράς των δασικών



υπηρεσιών στο Υπουργείο Περιβάλλοντος και Ενέργειας, διατάξεις για την εφαρμογή του Εθνικού Σχεδίου Ανάκαμψης και Ανθεκτικότητας «Ελλάδα 2.0», Εθνική Σύνταξη Ομογενών και άλλες επείγουσες διατάξεις» (Α' 63).

6. Το π.δ. 6/2022 «Σύσταση και μετονομασία Γενικών Γραμματειών, σύσταση Ειδικής Γραμματείας, μεταφορά υπηρεσιών και αρμοδιοτήτων» (Α' 17).

7. Το π.δ. 132/2017 «Οργανισμός Υπουργείου Περιβάλλοντος και Ενέργειας (Υ.Π.ΕΝ.)» (Α' 160), όπως τροποποιήθηκε με το π.δ. 29/2022 (Α' 77).

8. Την υπό στοιχεία οικ. ΥΠΕΝ/ΥΠΡΓ/79859/5910/25.7.2023 κοινή απόφαση του Πρωθυπουργού και του Υπουργού Περιβάλλοντος και Ενέργειας «Διορισμός Γενικού Γραμματέα Δασών του Υπουργείου Περιβάλλοντος και Ενέργειας» (Υ.Ο.Δ.Δ. 745).

9. Την υπό στοιχεία ΥΠΕΝ/ΔΔΥ/48478/3594/16.05.2022 κοινή υπουργική απόφαση «Καθορισμός των διοικητικών λεπτομερειών μεταφοράς των δασικών υπηρεσιών, του αντίστοιχου προσωπικού και λοιπών θεμάτων της παρ. 5 του άρθρου τρίτου της από 13.8.2021 Πράξης Νομοθετικού Περιεχομένου (Α' 143), η οποία κυρώθηκε με το άρθρο 2 του ν. 4824/2021 (Α' 156)» (Β' 2415).

10. Την υπό στοιχεία ΥΠΕΝ/ΔΔΥ/62511/4542/17.6.2022 απόφαση του Υπουργού Περιβάλλοντος και Ενέργειας «Διαπιστωτική πράξη κατάταξης και τοποθέτησης του προσωπικού των Περιφερειακών Δασικών Υπηρεσιών του Υπουργείου Περιβάλλοντος και Ενέργειας» (Β' 3145).

11. Την υπό στοιχεία ΥΠΕΝ/ΔΔΥ/70401/5167/6.7.2022 απόφαση του Υπουργού Περιβάλλοντος και Ενέργειας «Τοποθέτηση Προϊσταμένων σε θέσεις ευθύνης επιπέδου Γενικής Διεύθυνσης στις Επιθεωρήσεις Εφαρμογής Δασικής Πολιτικής του Υπουργείου Περιβάλλοντος και Ενέργειας» (ΑΔΑ: Ω8ΔΡ4653Π8-7ΨΡ).

12. Την υπό στοιχεία ΥΠΕΝ/ΔΝΕΠ/83988/2740/25.8.2022 κοινή απόφαση του Υπουργού και του Υφυπουργού Περιβάλλοντος και Ενέργειας και του Γενικού Γραμματέα Δασών του Υπουργείου Περιβάλλοντος και Ενέργειας «Εξουσιοδότηση υπογραφής "Με εντολή Υπουργού" του Υπουργού Περιβάλλοντος και Ενέργειας, "Με εντολή Υφυπουργού" του Υφυπουργού Περιβάλλοντος και Ενέργειας και με "Με εντολή Γενικού Γραμματέα Δασών" του Γενικού Γραμματέα Δασών του Υπουργείου Περιβάλλοντος και Ενέργειας, κατά λόγο αρμοδιότητας, στον Προϊστάμενο της Γενικής Διεύθυνσης Δασών και Δασικού Περιβάλλοντος της Γενικής Γραμματείας Δασών του Υ.Π.ΕΝ., στους Προϊσταμένους των Επιθεωρήσεων Εφαρμογής Δασικής Πολιτικής και στους Προϊσταμένους των Διευθύνσεων, Δασαρχείων και Τμημάτων που υπάγονται σε αυτές» (Β' 4528).

13. Την υπ' αρ. 153373/441/22.02.2017 εγκύκλιο του Υπουργείου Περιβάλλοντος και Ενέργειας «Περιοχές κηρυγμένων αναδασωτέων εκτάσεων στους αναρτημένους δασικούς χάρτες» (ΑΔΑ:61ΤΗ4653Π8-Ω7Θ).

14. Την υπό στοιχεία οικ. ΥΠΕΝ/ΔΠΔ/95099/5160/12.10.2021 εγκύκλιο διαταγή της Γενικής Διεύθυνσης Δασών και Δασικού Περιβάλλοντος του Υπουργείου Περιβάλλοντος και Ενέργειας «Περί ανάκλησης αποφάσεων αναδασωτέων, εκτάσεων μη υπαγομένων στις προστατευτικές διατάξεις της δασικής νομοθεσίας, λόγω συμπερίληψής τους στους δασικούς χάρτες ως τμήματα ευρύτερης αναδασωτέας» (ΑΔΑ: ΨΠΙΨ4653Π8-50Χ).

15. Την υπό στοιχεία ΥΠΕΝ/ΔΠΔ/105293/6510/13.10.2023 εγκύκλιο διαταγή της Γενικής Διεύθυνσης Δασών και Δασικού Περιβάλλοντος του ΥΠΕΝ «Περί οδηγιών εφαρμογής των διατάξεων της παρ. 2 του άρθρου 18 του ν. 3889/2010 σε συνδυασμό με την παρ. 4 του άρθρου 44 του ν. 998/1979» (ΑΔΑ:(6ΗΑΝ4653Π8-6ΑΣ).

16. Την υπό στοιχεία ΥΠΕΝ/ΔΠΔ/76845/5238/12.7.2024 εγκύκλιο διαταγή της Γενικής Διεύθυνσης Δασών και Δασικού Περιβάλλοντος του ΥΠΕΝ «Περί οδηγιών εφαρμογής της διάταξης της παρ. 6 του άρθρου 18 του ν. 3889/2010» (ΑΔΑ:9Ι5Μ4653Π8-Η76).

17. Την υπό στοιχεία ΥΠΕΝ/ΔΠΔ/10816/625/30.1.2026 εγκύκλιο διαταγή της Γενικής Διεύθυνσης Δασών και Δασικού Περιβάλλοντος του ΥΠΕΝ «Περί συμπληρωματικών οδηγιών εφαρμογής των διατάξεων της παρ. 2 του άρθρου 18 του ν. 3889/2010 σε συνδυασμό με την παρ. 4 του άρθρου 44 του ν. 998/1979» (ΑΔΑ:Ψ5ΠΛ4653Π8-Ρ5Τ).

18. Το περιεχόμενο του δασικού χάρτη του συνόλου της Περιφερειακής Ενότητας Κέρκυρας, που αναρτήθηκε με την υπ' αρ. οικ. 11899/22.1.2021 (ΑΔΑ: Ω3Σ4ΟΡ1Φ-4ΥΓ) απόφαση της Αναπληρώτριας Προϊσταμένης της Διεύθυνσης Δασών Κέρκυρας στον οποίο η έκταση που αναφέρεται στο θέμα εμφανίζεται ως ΔΔ/ΑΝ.

19. Την υπ' αρ. 2495 (ΑΔΑ:95ΣΕ4653Π8-29Λ) απόφαση της ΕΠ.Ε.Α. Κέρκυρας η οποία είναι δεσμευτική για κάθε δημόσια υπηρεσία μετά τη διαδικτυακή ανάρτησή της.

20. Την υπό στοιχεία ΔΔ/1126/8.5.1992 (Δ' 528) απόφαση του Νομάρχη Κέρκυρας που αφορά κήρυξη έκτασης έμβαδού 1.974 τ.μ. ως αναδασωτέας στη θέση «Άγιος Στέφανος», Κοινότητας Αυλιωτών.

21. Την υπ' αρ. 87398/11.3.2026 θετική εισήγηση της Διεύθυνσης Δασών Κέρκυρας μετά της συνημμένης αλληλογραφίας, για τη μερική ανάκληση υπό στοιχεία ΔΔ/1126/8.5.1992 απόφασης του Νομάρχη Κέρκυρας για έκταση έμβαδού 0,19 στρεμμάτων, στη θέση «Άγιος Στέφανος», Κοινότητας Αυλιωτών, Δ.Ε. Εσπερίων, Δήμου Βόρειας Κέρκυρας, Π.Ε. Κέρκυρας, επειδή η έκταση, σύμφωνα με την υπ' αρ. 2495 (ΑΔΑ:95ΣΕ4653Π8-



29Α) απόφαση της ΕΠ.Ε.Α. Κέρκυρας είναι μη δασικού χαρακτήρα έκταση (ΑΑ), μη υπαγόμενη στις διατάξεις της δασικής νομοθεσίας, αποφασίζουμε:

Ανακαλούμε μερικώς, λόγω πλάνης περί τα πραγματικά δεδομένα, την υπό στοιχεία ΔΔ/1126/8.5.1992 απόφασης του Νομάρχη Κέρκυρας που αφορά κήρυξη έκτασης ως αναδασωτέας (Δ' 528), για έκταση εμβαδού 0,19 στρεμμάτων στη θέση «Άγιος Στέφανος», Κοινότητας Αυλιωτών, Δ.Ε. Εσπερίων, Δήμου Βόρειας Κέρκυρας, Π.Ε. Κέρκυρας, επειδή σύμφωνα με την υπ' αρ. 2495 (ΑΔΑ:95ΣΕ4653Π8-29Α) απόφαση της ΕΠ.Ε.Α. Κέρκυρας ανατράπηκε η αιτιολογική βάση όσον αφορά τον δασικό της χαρακτήρα, αφού χαρακτηρίστηκε εκ νέου, ως μη δασικού χαρακτήρα έκταση (ΑΑ), μη υπαγόμενη στις διατάξεις της δασικής νομοθεσίας.

Η παραπάνω έκταση, απεικονίζεται στο συνημμένο τοπογραφικό διάγραμμα που συντάχθηκε από την υπηρεσία μας, κλίμακας 1:500 με στοιχεία περιμέτρου (1,2,3,4), το οποίο αποτελεί αναπόσπαστο μέρος της παρούσας, και προσδιορίζεται επακριβώς από τις αντίστοιχες συντεταγμένες σε ΕΓΣΑ '87.

Από τις διατάξεις της απόφασης αυτής δεν προκαλείται δαπάνη σε βάρος του κρατικού προϋπολογισμού.

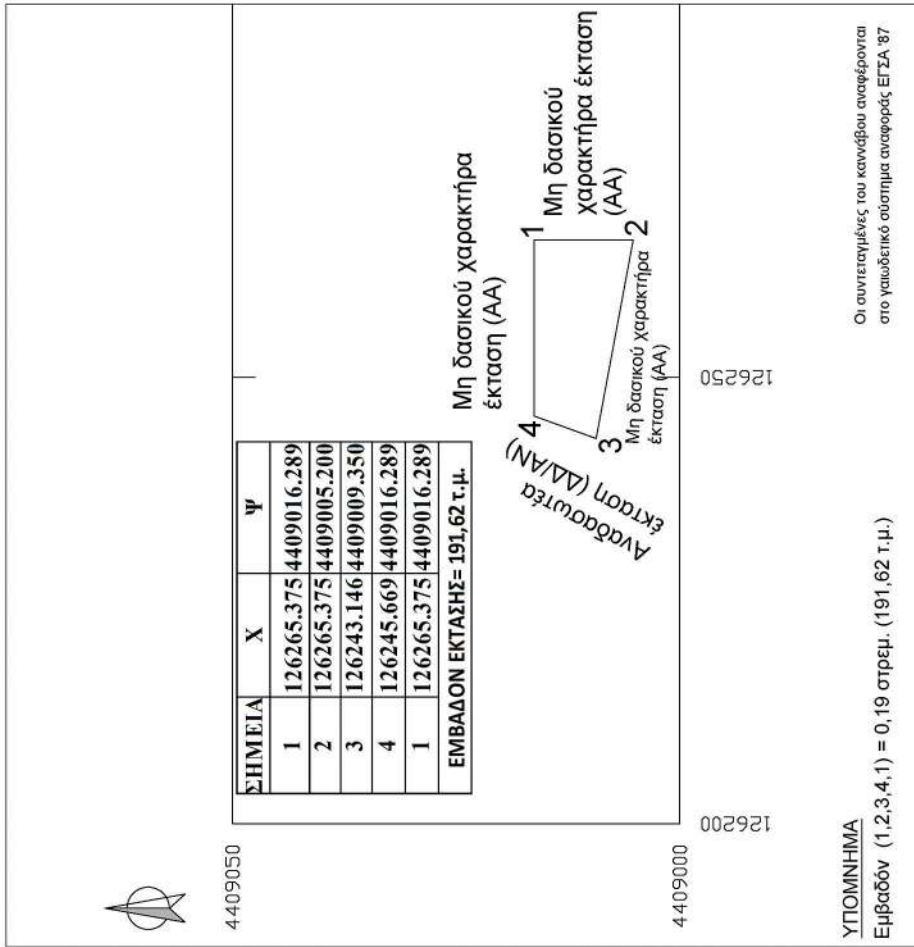
Η απόφαση αυτή ισχύει από τη δημοσίευσή της στην Εφημερίδα της Κυβερνήσεως.

ΤΟΠΟΓΡΑΦΙΚΟ ΔΙΑΓΡΑΜΜΑ

Μερική ανάκληση της υπ' αριθμ. ΔΔ/1126/8-5-1992 απόφασης Νομάρχη Κέρκυρας και άρση της αναδάσωσης για έκταση εμβαδού 0,19 στρεμμάτων στη θέση "Άγιος Στέφανος", Κοινότητας Αυλιωτών, Δημοτικής Ενότητας Εσπερίων, Δήμου Κεντρικής Κέρκυρας & Διαποντίων Νήσων, Π.Ε Κέρκυρας. Κλίμακα 1:500

ΕΘΝΙΚΟ ΤΥΠΟΓΡΑΦΕΙΟ
Για τεχνικούς λόγους στο σχεδιάγραμμα, από το ηλεκτρονικό αρχείο, έγινε σμίκρυνση κατά ποσοστό **59%**

ΑΠΟΣΠΑΣΜΑ ΜΕΡΙΚΩΣ ΚΥΡΩΜΕΝΟΥ ΔΑΣΙΚΟΥ ΧΑΡΤΗ Π.Ε. ΚΕΡΚΥΡΑΣ



Το παρόν ανήκει στη με αριθμό 97382/18-3-2026 απόφαση Γ.Γ. ΔΑΣΩΝ ΥΠΕΝ

Θέση έκτασης που αίρεται η αναδάσωση

ΚΕΡΚΥΡΑ, 10 Μαρτίου 2026
Η ΣΥΝΤΑΚΤΡΙΑ

POLYXENI KATSAROU
24/03/2026 10:44

ΚΑΤΣΑΡΟΥ ΠΟΛΥΞΕΝΗ
ΔΑΣΟΠΟΝΟΣ

ΚΕΡΚΥΡΑ, 11 Μαρτίου 2026
Με εντολή Υπουργού Π.ΕΝ.
Η Προϊσταμένη
της Δ/νσης Δασών Κέρκυρας

ΚΡΗΤΙΚΟΥ ΖΑΪΡΑ-ΑΙΚΑΤΕΡΙΝΗ
ΔΑΣΟΛΟΓΟΣ ΜΕ Α' ΒΑΘΜΟ



Πάτρα 18 Μαρτίου 2026
Με εντολή
Γενικού Γραμματέα Δασών Υ.Π.ΕΝ.
Ο Επιθεωρητής Εφαρμογής Δασικής
Πολιτικής Π.Δ.Ε.&Ι.

Νικήτας Μιάζης
Δασολόγος περιβαλλοντολόγος MSc



Η απόφαση αυτή να δημοσιευθεί στην Εφημερίδα της Κυβερνήσεως.

Πάτρα, 18 Μαρτίου 2026

Με εντολή Γενικού Γραμματέα Δασών
Ο Προϊστάμενος της Επιθεώρησης Εφαρμογής Δασικής Πολιτικής
Πελοποννήσου, Δυτικής Ελλάδας και Ιονίου
ΝΙΚΗΤΑΣ ΜΑΖΗΣ

Αριθμ. 107960

(2)

Μερική ανάκληση της υπ' αρ. 5562/23.08.2005 απόφασης του Γενικού Γραμματέα Περιφέρειας Ιονίων Νησιών «Κήρυξη έκτασης ως αναδασωτέας» (Δ' 1196), για έκταση εμβαδού 928 τ.μ. που βρίσκεται στη θέση «Άγιος Ανδρέας ή Κορών», Τοπικής Κοινότητας Βαλεριάνου, Δημοτικής Ενότητας Ελειού Πρόννων, Δήμου Αργοστολίου, Π.Ε Κεφαλονιάς.

Ο ΓΕΝΙΚΟΣ ΓΡΑΜΜΑΤΕΑΣ ΔΑΣΩΝ ΤΟΥ ΥΠΟΥΡΓΕΙΟΥ ΠΕΡΙΒΑΛΛΟΝΤΟΣ ΚΑΙ ΕΝΕΡΓΕΙΑΣ

Έχοντας υπόψη:

1. Την παρ. 1 του άρθρου 24 και την παρ. 3 του άρθρου 117 του Συντάγματος.
2. Το άρθρο 44 του ν. 998/1979 «Περί προστασίας των δασών και των δασικών εν γένει εκτάσεων της Χώρας» (Α' 289).
3. Την παρ. 9 του άρθρου 17 του ν. 3889/2010 «Χρηματοδότηση Περιβαλλοντικών Παρεμβάσεων, Πράσινο Ταμείο, Κύρωση Δασικών Χαρτών και άλλες διατάξεις» (Α' 182), η οποία προστέθηκε με την παρ. 3 του άρθρου δεύτερου του ν. 4462/2017 (Α' 39).
4. Τον ν. 4727/2020 «Ψηφιακή Διακυβέρνηση (Ενσωμάτωση στην Ελληνική Νομοθεσία της Οδηγίας (ΕΕ) 2016/2102 και της Οδηγίας (ΕΕ) 2019/1024) - Ηλεκτρονικές Επικοινωνίες (Ενσωμάτωση στο Ελληνικό Δίκαιο της Οδηγίας (ΕΕ) 2018/1972) και άλλες διατάξεις» (Α' 184).
5. Την από 13.8.2021 Πράξη Νομοθετικού Περιεχομένου «Έκτακτα μέτρα για την αποτελεσματική προστασία και την ταχεία αποκατάσταση του φυσικού περιβάλλοντος, την άμεση στήριξη των πληγέντων από τις πυρκαγιές του Ιουλίου/Αυγούστου 2021 και συναφείς διατάξεις» (Α' 143), η οποία κυρώθηκε με το άρθρο 2 του ν. 4824/2021 (Α' 156).
6. Τα άρθρα 47 έως 55 του ν. 4915/2022 «Εθνικό Στρατηγικό Σχέδιο Καταπολέμησης της Διαφθοράς, διατάξεις για θέματα ανθρώπινου δυναμικού και Οργανισμών Τοπικής Αυτοδιοίκησης, νομοθετικό πλαίσιο εκπαίδευσης των σπουδαστών/σπουδαστριών της Εθνικής Σχολής Δημόσιας Διοίκησης και Αυτοδιοίκησης για την ένταξη στον κλάδο Π.Ε. Επιτελικών Στελεχών, διατάξεις για την ολοκλήρωση της μεταφοράς των δασικών υπηρεσιών στο Υπουργείο Περιβάλλοντος και Ενέργειας, διατάξεις για την εφαρμογή του Εθνικού Σχεδίου Ανάκαμψης και Ανθεκτικότητας «Ελλάδα 2.0», Εθνική Σύμβαση Ομογενών και άλλες επείγουσες διατάξεις» (Α' 63).
7. Το π.δ. 6/2022 «Σύσταση και μετονομασία Γενικών Γραμματειών, σύσταση Ειδικής Γραμματείας, μεταφορά υπηρεσιών και αρμοδιοτήτων» (Α' 17).
8. Το π.δ. 132/2017 «Οργανισμός Υπουργείου Περιβάλλοντος και Ενέργειας (Υ.Π.ΕΝ.)» (Α' 160), όπως τροποποιήθηκε με το π.δ. 29/2022 (Α' 77).
9. Την υπό στοιχεία οικ. ΥΠΕΝ/ΥΠΡΓ/79859/5910/25.7.2023 κοινή απόφαση του Πρωθυπουργού και του Υπουργού Περιβάλλοντος και Ενέργειας «Διορισμός Γενικού Γραμματέα Δασών του Υπουργείου Περιβάλλοντος και Ενέργειας» (Υ.Ο.Δ.Δ. 745).
10. Την υπό στοιχεία ΥΠΕΝ/ΔΔΥ/48478/3594/16.05.2022 κοινή υπουργική απόφαση «Καθορισμός των διοικητικών λεπτομερειών μεταφοράς των δασικών υπηρεσιών, του αντίστοιχου προσωπικού και λοιπών θεμάτων της παρ. 5 του άρθρου τρίτου της από 13.8.2021 Πράξης Νομοθετικού Περιεχομένου (Α' 143), η οποία κυρώθηκε με το άρθρο 2 του ν. 4824/2021 (Α' 156)» (Β' 2415).
11. Την υπό στοιχεία ΥΠΕΝ/ΔΔΥ/62511/4542/17.6.2022 απόφαση του Υπουργού Περιβάλλοντος και Ενέργειας «Διαπιστωτική πράξη κατάταξης και τοποθέτησης του προσωπικού των Περιφερειακών Δασικών Υπηρεσιών του Υπουργείου Περιβάλλοντος και Ενέργειας» (Β' 3145).
12. Την υπό στοιχεία ΥΠΕΝ/ΔΔΥ/70401/5167/6.7.2022 απόφαση του Υπουργού Περιβάλλοντος και Ενέργειας «Τοποθέτηση Προϊσταμένων σε θέσεις ευθύνης επιπέδου Γενικής Διεύθυνσης στις Επιθεωρήσεις Εφαρμογής Δασικής Πολιτικής του Υπουργείου Περιβάλλοντος και Ενέργειας» (ΑΔΑ: Ω8ΔΡ4653Π8-7ΨΡ).



13. Την υπό στοιχεία ΥΠΕΝ/ΔΝΕΠ/83988/2740/25.8.2022 κοινή απόφαση του Υπουργού και του Υφυπουργού Περιβάλλοντος και Ενέργειας και του Γενικού Γραμματέα Δασών του Υπουργείου Περιβάλλοντος και Ενέργειας «Εξουσιοδότηση υπογραφής "Με εντολή Υπουργού" του Υπουργού Περιβάλλοντος και Ενέργειας, "Με εντολή Υφυπουργού" του Υφυπουργού Περιβάλλοντος και Ενέργειας και με "Με εντολή Γενικού Γραμματέα Δασών" του Γενικού Γραμματέα Δασών του Υπουργείου Περιβάλλοντος και Ενέργειας, κατά λόγο αρμοδιότητας, στον Προϊστάμενο της Γενικής Διεύθυνσης Δασών και Δασικού Περιβάλλοντος της Γενικής Γραμματείας Δασών του Υ.Π.ΕΝ., στους Προϊσταμένους των Επιθεωρήσεων Εφαρμογής Δασικής Πολιτικής και στους Προϊσταμένους των Διευθύνσεων, Δασαρχείων και Τμημάτων που υπάγονται σε αυτές» (Β' 4528).

14. Την υπ' αρ. 153373/441/22.02.2017 εγκύκλιο του Υπουργείου Περιβάλλοντος και Ενέργειας «Περιοχές κηρυγμένων αναδασωτέων εκτάσεων στους αναρτημένους δασικούς χάρτες» (ΑΔΑ:61ΤΗ4653Π8-Ω7Θ).

15. Την υπό στοιχεία οικ. ΥΠΕΝ/ΔΠΔ/95099/5160/12.10.2021 εγκύκλιο διαταγή της Γενικής Διεύθυνσης Δασών και Δασικού Περιβάλλοντος του Υπουργείου Περιβάλλοντος και Ενέργειας «Περί ανάκλησης αποφάσεων αναδασωτέων, εκτάσεων μη υπαγομένων στις προστατευτικές διατάξεις της δασικής νομοθεσίας, λόγω συμπερίληψής τους στους δασικούς χάρτες ως τμήματα ευρύτερης αναδασωτέας» (ΑΔΑ: ΨΠΙΨ4653Π8-50Χ).

16. Την υπ' αρ. 7334/15.1.2021 (ΑΔΑ:6ΧΡΨΟΡ1Φ-ΤΚ1) απόφαση «Ανάρτησης δασικού χάρτη της ΠΕ Κεφαλονιάς η οποία τροποποιήθηκε με την υπ' αρ. 7314/17.1.2022 (ΑΔΑ: 6ΥΤΔΟΡ1Φ-ΞΩΕ) πράξη τροποποίησης λόγω ενσωμάτωσης διορθώσεων πρόδηλων» στον οποίο η έκταση που αναφέρεται στο θέμα εμφανίζεται ως ΑΑ/ΑΝ και τον μερικώς κυρωμένο δασικό χάρτη σύμφωνα με την υπ' αρ. 354435/12.10.2022 (Δ' 707) απόφαση του Γενικού Γραμματέα Δασών του ΥΠΕΝ.

17. Την υπ' αρ. 481226/30.10.2025 (ΑΔΑ: 9Ο0Κ4653Π8-Χ7Φ) (Δ' 900) απόφαση του Γενικού Γραμματέα Δασών του ΥΠΕΝ συμπληρωματικής κύρωσης δασικού χάρτη Π.Ε. Κεφαλονιάς και Ιθάκης.

18. Την υπ' αρ. 5562/23.08.2005 (Δ' 1196) απόφαση του Γενικού Γραμματέα Περιφέρειας Ιονίων Νησιών για την κήρυξη ως αναδασωτέας έκτασης εμβαδού 5,800 στρεμμάτων.

19. Την υπ' αρ. 308967/19.06.2023 διαταγή Προϊστάμενου Επιθεώρησης Εφαρμογής Δασικής Πολιτικής Πελοποννήσου, Δυτικής Ελλάδας και Ιονίου περί σύνταξης εκθέσεων φωτοερμηνείας.

20. Την υπ' αρ. 346748/22.08.2025 αίτησή μας περί σύνταξη έκθεσης φωτοερμηνείας.

21. Την υπ' αρ. 71727/02.03.2026 έκθεση φωτοερμηνείας δασολόγου της υπηρεσίας.

22. Την υπ' αρ. 343028/20.08.2025 αίτηση ανάκλησης του Χάλδα Νικόλαου.

23. Την από 02.03.2026 σύμφωνη γνώμη της Διεύθυνσης Δασών Κεφαλονιάς, μετά της συνημμένης αλληλογραφίας, για τη μερική ανάκληση της υπ' αρ. 5562/23.08.2005 (Δ' 1196) απόφασης του Γ.Γ.Π.Ι.Ν. κήρυξης αναδασωτέας έκτασης, για έκταση εμβαδού 928 τ.μ. που βρίσκεται στην θέση «Άγιος Ανδρέας ή Κορώνι», Τοπικής Κοινότητας Βαλεριάνου, Δημοτικής Ενότητας Ελειού Πρόννων, Δήμου Αργοστολίου, Π.Ε Κεφαλονιάς, επειδή προέκυψε από εξέταση Α/Φ ότι έχουν ανέκαθεν αγροτική μορφή.

24. Την υπ' αρ. 75869/03.03.2026 σχετική εισήγηση της Διεύθυνσης Δασών Κεφαλονιάς προς τον Επιθεωρητή Εφαρμογής Δασικής Πολιτικής Πελοποννήσου, Δυτικής Ελλάδας και Ιονίου με συνημμένο φάκελο, αποφασίζουμε:

Τη μερική ανάκληση, λόγω πλάνης περί τα πραγματικά δεδομένα, της υπ' αρ. 5562/23.08.2005 (Δ' 1196) απόφασης του Γενικού Γραμματέα Περιφέρειας Ιονίων Νησιών κήρυξης έκτασης ως αναδασωτέας, για έκταση εμβαδού εννιακοσίων είκοσι οκτώ τετραγωνικών μέτρων (928 τ.μ.) που βρίσκεται στη θέση «Άγιος Ανδρέας ή Κορώνι», Τοπικής Κοινότητας Βαλεριάνου, Δημοτικής Ενότητας Ελειού Πρόννων, Δήμου Αργοστολίου, Π.Ε Κεφαλονιάς, επειδή προέκυψε από εξέταση Α/Φ ότι έχουν ανέκαθεν αγροτική μορφή.

Η παραπάνω έκταση, απεικονίζεται στο συνημμένο τοπογραφικό διάγραμμα, κλίμακας 1:2.000 και στο απόσπασμα χάρτη ΕΚΧΑ κλιμ: 1:2.000, με κίτρινο χρώμα, το οποίο αποτελεί αναπόσπαστο μέρος της παρούσας, και προσδιορίζεται επακριβώς από τις αντίστοιχες συντεταγμένες σε ΕΓΣΑ '87.

Κατά τα λοιπά παραμένει σε ισχύ η υπ' αρ. 5562/23.08.2005 απόφαση του Γενικού Γραμματέα Περιφέρειας Ιονίων Νησιών «Κήρυξη έκτασης ως αναδασωτέας» (Δ' 1196).

Από τις διατάξεις της απόφασης αυτής δεν προκαλείται δαπάνη σε βάρος του κρατικού προϋπολογισμού.

Η απόφαση αυτή ισχύει από τη δημοσίευσή της στην Εφημερίδα της Κυβερνήσεως.

ΕΛΛΗΝΙΚΗ ΔΗΜΟΚΡΑΤΙΑ
ΥΠΟΥΡΓΕΙΟ ΠΕΡΙΒΑΛΛΟΝΤΟΣ ΚΑΙ ΕΝΕΡΓΕΙΑΣ
ΕΠΙΘΕΩΡΗΣΗ ΕΦΑΡΜΟΓΗΣ ΔΑΣΙΚΗΣ
ΠΟΛΙΤΙΚΗΣ ΠΕΛΟΠΟΝΝΗΣΟΥ ΔΥΤΙΚΗΣ
Ε ΛΛΑΔΟΣ & ΙΟΝΙΟΥ
Δ/ΝΣΗ ΔΑΣΩΝ ΚΕΦ/ΝΙΑΣ

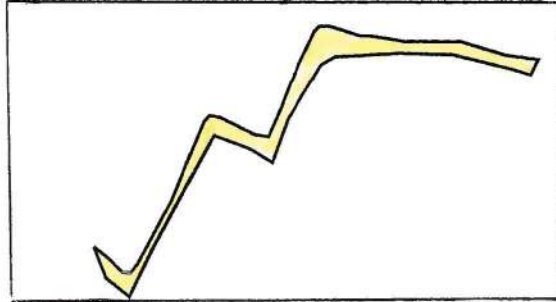
ΑΠΟΦΑΣΗ ΜΕΡΙΚΗΣ ΑΝΑΚΛΗΣΗΣ
ΔΗΜΟΣ : ΑΡΓΟΣΤΟΛΙΟΥ
Θέση «Άγιος Ανδρέας ή Κορώνι», Τοπικής
Κοινότητας Βαλεριάνου, Δημοτικής Ενότητας
Ελειού Πρόννων

ΠΙΝΑΚΑΣ ΣΥΝΤΕΤΑΓΜΕΝΩΝ ΕΓΣΑ 87

209440.7677,4220635.3017
209444.5251,4220625.0785
209452.0403,4220618.8191
209459.5553,4220633.8415
209480.4305,4220670.9795
209492.1207,4220666.3893
209499.2181,4220661.7991
209504.6459,4220675.9869
209515.5011,4220693.5129
209520.0933,4220696.0165
209540.5511,4220696.8509
209558.5041,4220696.0165
209577.7093,4220691.0093
209583.9717,4220688.9225
209586.5691,4220693.8545
209575.8183,4220695.5445
209561.2793,4220700.1753
209542.7453,4220700.6537
209531.7895,4220702.6703
209528.4435,4220702.6929
209521.9839,4220704.8451
209518.4235,4220706.0315
209515.0149,4220706.1103
209513.4339,4220704.4665
209508.1615,4220693.9283
209502.2499,4220679.2383
209498.0959,4220670.2967
209493.6225,4220671.0951
209482.4383,4220676.8437
209478.9231,4220677.4819
209477.1659,4220675.4065
209466.1725,4220649.8537
209454.7085,4220629.1667
209452.5871,4220626.5757
209449.9153,4220626.8113
209444.9653,4220631.9939
209440.7677,4220635.3017



ΤΟΠΟΓΡΑΦΙΚΟ ΔΙΑΓΡΑΜΜΑ ΚΛΙΜ:1:2.000



ΧΑΡΤΗΣ ΕΚΧΑ ΚΛΙΜ:1:2.000



ΥΠΟΜΝΗΜΑ :



Όρια μη δασικής έκτασης εμβαδού 928 τ.μ., που ανακαλείται μερικώς η αριθμ. 5562/23-08-2005(ΦΕΚ Τ/Δ 1196/10-11-2005) απόφαση «Κήρυξης έκτασης ως αναδασωτέας», Γ.Γ.Π.Ι.Ν.όπως ισχύει σήμερα

Η ΣΥΝΤΑΚΤΗΣ

ΜΕ ΕΝΤΟΛΗ ΥΠΟΥΡΓΟΥ ΠΕΝ
Η Δ/ΝΤΡΙΑ Δ/ΝΣΗΣ ΔΑΣΩΝΜΕ ΕΝΤΟΛΗ Γ. Γ. ΔΑΣΩΝ του ΥΠΕΝ
Ο ΠΡΟΙΣΤΑΜΕΝΟΣ ΕΠΙΘΕΩΡΗΣΗΣ ΕΦΑΡΜΟΓΗΣ &
ΔΑΣΙΚΗΣ ΠΟΛΙΤΙΚΗΣ Π.Δ.ΕΛ. & ΙFRAGKISKA ON NTE ROZARIO
04/03/2026 09:07ANNA LYTRA
04/03/2026 10:22NIKITAS MAZIS
26/03/2026 22:51NTE-ΡΟΖΑΡΙΟ ΦΡΑΓΚΙΣΚΑ
ΔΑΣΟΠΟΝΟΣΛΥΤΡΑ ANNA
ΔΑΣΟΛΟΓΟΣΜΑΖΗΣ ΝΙΚΗΤΑΣ
ΔΑΣΟΛΟΓΟΣ ΠΕΡΙΒΑΛΛΟΝΤΟΛΟΓΟΣ MSc

ΕΘΝΙΚΟ ΤΥΠΟΓΡΑΦΕΙΟ

Για τεχνικούς λόγους στο σχεδιάγραμμα,
από το ηλεκτρονικό αρχείο, έγινε
σμίκρυνση κατά ποσοστό 81%



Η απόφαση αυτή να δημοσιευθεί στην Εφημερίδα της Κυβερνήσεως.

Αργοςτόλι, 26 Μαρτίου 2026

Με εντολή Γενικού Γραμματέα Δασών

Ο Προϊστάμενος της Επιθεώρησης Εφαρμογής

Δασικής Πολιτικής Πελοποννήσου, Δυτικής Ελλάδας και Ιονίου

ΝΙΚΗΤΑΣ ΜΑΖΗΣ

Αριθμ. 107946

(3)

Μερική ανάκληση λόγω πλάνης της υπ' αρ. 257/24.01.1985 απόφασης του Νομάρχη Κεφαλληνίας «Κήρυξη αναδασωτέας έκτασης» (Δ' 120), για έκταση εμβαδού 50.036 τ.μ. που βρίσκεται στην Τοπική Κοινότητα Πυργίου, Δημοτικής Ενότητας Σάμης, Δήμου Σάμης, Π.Ε Κεφαλονιάς.

Ο ΓΕΝΙΚΟΣ ΓΡΑΜΜΑΤΕΑΣ ΔΑΣΩΝ ΤΟΥ ΥΠΟΥΡΓΕΙΟΥ ΠΕΡΙΒΑΛΛΟΝΤΟΣ ΚΑΙ ΕΝΕΡΓΕΙΑΣ

Έχοντας υπόψη:

1. Την παρ. 1 του άρθρου 24 και την παρ. 3 του άρθρου 117 του Συντάγματος.
2. Το άρθρο 44 του ν. 998/1979 «Περί προστασίας των δασών και των δασικών εν γένει εκτάσεων της Χώρας» (Α' 289).
3. Την παρ. 9 του άρθρου 17 του ν. 3889/2010 «Χρηματοδότηση Περιβαλλοντικών Παρεμβάσεων, Πράσινο Ταμείο, Κύρωση Δασικών Χαρτών και άλλες διατάξεις» (Α' 182), η οποία προστέθηκε με την παρ. 3 του άρθρου δευτέρου του ν. 4462/2017 (Α' 39).
4. Τον ν. 4727/2020 «Ψηφιακή Διακυβέρνηση (Ενσωμάτωση στην Ελληνική Νομοθεσία της Οδηγίας (ΕΕ) 2016/2102 και της Οδηγίας (ΕΕ) 2019/1024) - Ηλεκτρονικές Επικοινωνίες (Ενσωμάτωση στο Ελληνικό Δίκαιο της Οδηγίας (ΕΕ) 2018/1972) και άλλες διατάξεις» (Α' 184).
5. Την από 13.8.2021 Πράξη Νομοθετικού Περιεχομένου «Εκτακτα μέτρα για την αποτελεσματική προστασία και την ταχεία αποκατάσταση του φυσικού περιβάλλοντος, την άμεση στήριξη των πληγέντων από τις πυρκαγιές του Ιουλίου/Αυγούστου 2021 και συναφείς διατάξεις» (Α' 143), η οποία κυρώθηκε με το άρθρο 2 του ν. 4824/2021 (Α' 156).
6. Τα άρθρα 47 έως 55 του ν. 4915/2022 «Εθνικό Στρατηγικό Σχέδιο Καταπολέμησης της Διαφθοράς, διατάξεις για θέματα ανθρώπινου δυναμικού και Οργανισμών Τοπικής Αυτοδιοίκησης, νομοθετικό πλαίσιο εκπαίδευσης των σπουδαστών/σπουδαστριών της Εθνικής Σχολής Δημόσιας Διοίκησης και Αυτοδιοίκησης για την ένταξη στον κλάδο Π.Ε. Επιτελικών Στελεχών, διατάξεις για την ολοκλήρωση της μεταφοράς των δασικών υπηρεσιών στο Υπουργείο Περιβάλλοντος και Ενέργειας, διατάξεις για την εφαρμογή του Εθνικού Σχεδίου Ανάκαμψης και Ανθεκτικότητας «Ελλάδα 2.0», Εθνική Σύμβαση Ομογενών και άλλες επείγουσες διατάξεις» (Α' 63).
7. Το π.δ. 6/2022 «Σύσταση και μετονομασία Γενικών Γραμματειών, σύσταση Ειδικής Γραμματείας, μεταφορά υπηρεσιών και αρμοδιοτήτων» (Α' 17).
8. Το π.δ. 132/2017 «Οργανισμός Υπουργείου Περιβάλλοντος και Ενέργειας (Υ.Π.ΕΝ.)» (Α' 160), όπως τροποποιήθηκε με το π.δ. 29/2022 (Α' 77).
9. Την υπό στοιχεία οικ. ΥΠΕΝ/ΥΠΡΓ/79859/5910/25.7.2023 κοινή απόφαση του Πρωθυπουργού και του Υπουργού Περιβάλλοντος και Ενέργειας «Διορισμός Γενικού Γραμματέα Δασών του Υπουργείου Περιβάλλοντος και Ενέργειας» (Υ.Ο.Δ.Δ. 745).
10. Την υπό στοιχεία ΥΠΕΝ/ΔΔΥ/48478/3594/16.05.2022 κοινή υπουργική απόφαση «Καθορισμός των διοικητικών λεπτομερειών μεταφοράς των δασικών υπηρεσιών, του αντίστοιχου προσωπικού και λοιπών θεμάτων της παρ. 5 του άρθρου τρίτου της από 13.8.2021 Πράξης Νομοθετικού Περιεχομένου (Α' 143), η οποία κυρώθηκε με το άρθρο 2 του ν. 4824/2021 (Α' 156)» (Β' 2415).
11. Την υπό στοιχεία ΥΠΕΝ/ΔΔΥ/62511/4542/17.6.2022 απόφαση του Υπουργού Περιβάλλοντος και Ενέργειας «Διαπιστωτική πράξη κατάταξης και τοποθέτησης του προσωπικού των Περιφερειακών Δασικών Υπηρεσιών του Υπουργείου Περιβάλλοντος και Ενέργειας» (Β' 3145).
12. Την υπό στοιχεία ΥΠΕΝ/ΔΔΥ/70401/5167/6.7.2022 απόφαση του Υπουργού Περιβάλλοντος και Ενέργειας «Τοποθέτηση Προϊσταμένων σε θέσεις ευθύνης επιπέδου Γενικής Διεύθυνσης στις Επιθεωρήσεις Εφαρμογής Δασικής Πολιτικής του Υπουργείου Περιβάλλοντος και Ενέργειας» (ΑΔΑ: Ω8ΔΡ4653Π8-7ΨΡ).



13. Την υπό στοιχεία ΥΠΕΝ/ΔΝΕΠ/83988/2740/25.8.2022 κοινή απόφαση του Υπουργού και του Υφυπουργού Περιβάλλοντος και Ενέργειας και του Γενικού Γραμματέα Δασών του Υπουργείου Περιβάλλοντος και Ενέργειας «Εξουσιοδότηση υπογραφής “Με εντολή Υπουργού” του Υπουργού Περιβάλλοντος και Ενέργειας, “Με εντολή Υφυπουργού” του Υφυπουργού Περιβάλλοντος και Ενέργειας και με “Με εντολή Γενικού Γραμματέα Δασών” του Γενικού Γραμματέα Δασών του Υπουργείου Περιβάλλοντος και Ενέργειας, κατά λόγο αρμοδιότητας, στον Προϊστάμενο της Γενικής Διεύθυνσης Δασών και Δασικού Περιβάλλοντος της Γενικής Γραμματείας Δασών του Υ.Π.ΕΝ., στους Προϊσταμένους των Επιθεωρήσεων Εφαρμογής Δασικής Πολιτικής και στους Προϊσταμένους των Διευθύνσεων, Δασαρχείων και Τμημάτων που υπάγονται σε αυτές» (Β' 4528).

14. Την υπ' αρ. 153373/441/22.02.2017 εγκύκλιο του Υπουργείου Περιβάλλοντος και Ενέργειας «Περιοχές κηρυγμένων αναδασωτέων εκτάσεων στους αναρτημένους δασικούς χάρτες» (ΑΔΑ:61ΤΗ4653Π8-Ω7Θ).

15. Την υπό στοιχεία οικ. ΥΠΕΝ/ΔΠΔ/95099/5160/12.10.2021 εγκύκλιο διαταγή της Γενικής Διεύθυνσης Δασών και Δασικού Περιβάλλοντος του Υπουργείου Περιβάλλοντος και Ενέργειας «Περί ανάκλησης αποφάσεων αναδασωτέων, εκτάσεων μη υπαγομένων στις προστατευτικές διατάξεις της δασικής νομοθεσίας, λόγω συμπερίληψής τους στους δασικούς χάρτες ως τμήματα ευρύτερης αναδασωτέας» (ΑΔΑ: ΨΠΙΨ4653Π8-50Χ).

16. Την υπ' αρ. 7334/15.1.2021) απόφαση «Ανάρτησης δασικού χάρτη της ΠΕ Κεφαλονιάς η οποία τροποποιήθηκε με την υπ' αρ. 7314/17.1.2022 (ΑΔΑ: 6ΥΤΔΟΡ1Φ-ΞΩΕ) πράξη τροποποίησης λόγω ενσωμάτωσης διορθώσεων πρόδηλων» (ΑΔΑ:6ΧΡΨΟΡ1Φ-ΤΚ1 στον οποίο η έκταση που αναφέρεται στο θέμα εμφανίζεται ως ΑΑ/ΑΝ και τον μερικώς κυρωμένο δασικό χάρτη σύμφωνα με την υπ' αρ. 354435/12.10.2022 (Δ' 7072) απόφαση του Γενικού Γραμματέα Δασών του ΥΠΕΝ.

17. Την υπ' αρ. 481226/30.10.2025 (Δ' 900) απόφαση του Γενικού Γραμματέα Δασών του ΥΠΕΝ συμπληρωματικής κύρωσης δασικού χάρτη Π.Ε. Κεφαλονιάς και Ιθάκης.

18. Την υπ' αρ. 257/24.01.1985 απόφαση Νομάρχη Κεφαλληνίας «Κήρυξη ως αναδασωτέας έκτασης εμβαδού 70 στρεμμάτων λόγω καταστροφής της από πυρκαγιά ως ισχύει» (Δ' 120).

19. Την υπ' αρ. 308967/19.06.2023 διαταγή Προϊστάμενου Επιθεώρησης Εφαρμογής Δασικής Πολιτικής Πελοποννήσου, Δυτικής Ελλάδας και Ιονίου περί σύνταξης εκθέσεων φωτοερμηνείας.

20. Την υπ' αρ. 49041/10.02.2026 αίτησή μας περί σύνταξη έκθεσης φωτοερμηνείας.

21. Την υπ' αρ. 74263/03.03.2026 έκθεση φωτοερμηνείας δασολόγου της υπηρεσίας.

22. Την από 03.03.2026 σύμφωνη γνώμη της Διεύθυνσης Δασών Κεφαλονιάς, μετά της συνημμένης αλληλογραφίας, για τη μερική ανάκληση της υπ' αρ. 257/24.01.1985 (Δ' 120) απόφασης κήρυξης αναδασωτέας έκτασης Νομάρχη Κεφαλληνίας, για έκταση εμβαδού 50.036τ.μ. που βρίσκεται στην Τοπική Κοινότητα Πυργίου, Δημοτικής Ενότητας Σάμης, Δήμου Σάμης, Π.Ε Κεφαλονιάς, επειδή προέκυψε από εξέταση Α/Φ ότι έχουν ανέκαθεν αγροτική μορφή.

23. Την υπ' αρ. 77408/04.03.2026 σχετική εισήγηση της Διεύθυνσης Δασών Κεφ/νιάς προς τον Επιθεωρητή Εφαρμογής Δασικής Πολιτικής Πελοποννήσου, Δυτικής Ελλάδας και Ιονίου με συνημμένο φάκελο, αποφασίζουμε:

Τη μερική ανάκληση, λόγω πλάνης περί τα πραγματικά δεδομένα, της υπ' αρ. 257/24.01.1985 απόφαση του Νομάρχη Κεφαλληνίας «Κήρυξη αναδασωτέας έκτασης» (Δ' 120), για έκταση εμβαδού πενήντα χιλιάδων τετραγωνικών μέτρων και τριάντα έξη τετραγωνικών μέτρων (50.036 τ.μ.) που βρίσκεται στην Τοπική Κοινότητα Πυργίου, Δημοτικής Ενότητας Σάμης, Δήμου Σάμης, Π.Ε Κεφαλονιάς, επειδή προέκυψε από εξέταση Α/Φ ότι έχουν ανέκαθεν αγροτική μορφή.

Η παραπάνω έκταση, απεικονίζεται στο συνημμένο τοπογραφικό διάγραμμα, κλίμακας 1:5.000 και στο απόσπασμα χάρτη ΕΚΧΑ κλιμ: 1:5.000, με κίτρινο χρώμα, το οποίο αποτελεί αναπόσπαστο μέρος της παρούσας, και προσδιορίζεται επακριβώς από τις αντίστοιχες συντεταγμένες σε ΕΓΣΑ '87.

Κατά τα λοιπά παραμένει σε ισχύ η υπ' αρ. 257/24.01.1985 απόφαση του Νομάρχη Κεφαλληνίας «Κήρυξη αναδασωτέας έκτασης» (Δ' 120).

Από τις διατάξεις της απόφασης αυτής δεν προκαλείται δαπάνη σε βάρος του κρατικού προϋπολογισμού. Η απόφαση αυτή ισχύει από τη δημοσίευσή της στην Εφημερίδα της Κυβερνήσεως.



ΕΛΛΗΝΙΚΗ ΔΗΜΟΚΡΑΤΙΑ
ΥΠΟΥΡΓΕΙΟ ΠΕΡΙΒΑΛΛΟΝΤΟΣ ΚΑΙ ΕΝΕΡΓΕΙΑΣ
ΕΠΙΘΕΩΡΗΣΗ ΕΦΑΡΜΟΓΗΣ ΔΑΣΙΚΗΣ
ΠΟΛΙΤΙΚΗΣ ΠΕΛΟΠΟΝΝΗΣΟΥ ΔΥΤΙΚΗΣ
Ε ΛΛΑΔΟΣ & ΙΟΝΙΟΥ
Δ/ΝΣΗ ΔΑΣΩΝ ΚΕΦ/ΝΙΑΣ

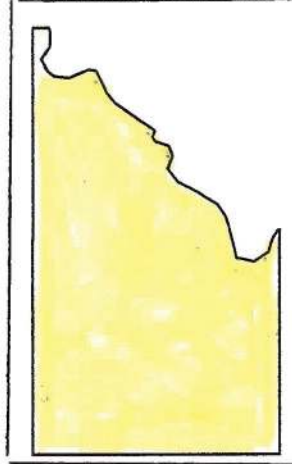
ΑΠΟΦΑΣΗ ΜΕΡΙΚΗΣ ΑΝΑΚΛΗΣΗΣ
ΔΗΜΟΣ : ΣΑΜΗΣ
Τοπική Κοινότητα Πυργίου, Δημοτικής Ενότητας
Σάμης

ΠΙΝΑΚΑΣ ΣΥΝΤΕΤΑΓΜΕΝΩΝ ΕΓΣΑ 87

210661.1703,4229408.0229
210659.0597,4229402.8805
210661.6985,4229399.4521
210672.3473,4229395.7527
210675.5669,4229387.7087
210671.5549,4229377.0937
210679.6781,4229366.5049
210693.6287,4229359.4457
210712.1709,4229347.9745
210718.8813,4229337.7389
210724.5865,4229317.4471
210727.8505,4229304.3993
210742.0489,4229301.1377
210754.1255,4229308.9659
210758.0423,4229321.5243
210761.9587,4229326.9067
210763.1615,4229327.0561
210763.1615,4229144.5149
210569.3115,4229144.5149
210561.6907,4229144.5149
210561.6907,4229153.4045
210561.6907,4229155.1371
210561.6907,4229491.9601
210570.7071,4229491.9601
210574.2925,4229491.9601
210575.5973,4229488.5685
210575.3661,4229476.2483
210574.7059,4229475.2491
210568.8429,4229466.3769
210569.3421,4229465.3199
210573.5025,4229456.5055
210578.4803,4229452.6103
210584.3917,4229451.8401
210591.0851,4229450.9673
210606.9599,4229457.7181
210609.3857,4229457.3141
210613.0395,4229456.7057
210621.0055,4229440.1709
210621.8213,4229438.4781
210628.4499,4229430.5699
210648.7681,4229416.3293
210661.1703,4229408.0229



ΤΟΠΟΓΡΑΦΙΚΟ ΔΙΑΓΡΑΜΜΑ ΚΛΙΜ:1:5.000



ΑΠΟΣΠΑΣΜΑ ΧΑΡΤΗ ΕΚΧΑ ΚΛΙΜ:1:5.000



ΥΠΟΜΝΗΜΑ :



Όρια μη δασικής έκτασης εμβαδού 50.036 τ.μ., που ανακαλείται μερικώς λόγω πλάνης η αριθμ.257/24-01-1985(ΦΕΚ Τ/Δ 120/29-03-1985) απόφαση «Κήρυξης έκτασης ως αναδασωτέας», Νομάρχη Κεφαλληνίας ως ισχύει

Η ΣΥΝΤΑΚΤΗΣ

ΜΕ ΕΝΤΟΛΗ ΥΠΟΥΡΓΟΥ ΠΕΝ
Η Δ/ΝΤΡΙΑ Δ/ΝΣΗΣ ΔΑΣΩΝ

ΜΕ ΕΝΤΟΛΗ Γ. Γ. ΔΑΣΩΝ του ΥΠΕΝ
Ο ΠΡΟΙΣΤΑΜΕΝΟΣ ΕΠΙΘΕΩΡΗΣΗΣ ΕΦΑΡΜΟΓΗΣ &
ΔΑΣΙΚΗΣ ΠΟΛΙΤΙΚΗΣ Π.Δ.ΕΛ.& Ι

FRAGKISKA ON NTE ROZARIO
05/03/2026 09:56

ANNA LYTRA
05/03/2026 10:07

NIKITAS MAZIS
26/03/2026 23:01

NTE-ΡΟΖΑΡΙΟ ΦΡΑΓΚΙΣΚΑ
ΔΑΣΟΠΟΝΟΣ

ΛΥΤΡΑ ANNA
ΔΑΣΟΛΟΓΟΣ

ΜΑΖΗΣ ΝΙΚΗΤΑΣ
ΔΑΣΟΛΟΓΟΣ ΠΕΡΙΒΑΛΛΟΝΤΟΛΟΓΟΣ MSc

ΕΘΝΙΚΟ ΤΥΠΟΓΡΑΦΕΙΟ

Για τεχνικούς λόγους στο σχεδιάγραμμα,
από το ηλεκτρονικό αρχείο, έγινε
σμίκρυνση κατά ποσοστό **81%**



Η απόφαση αυτή να δημοσιευθεί στην Εφημερίδα της Κυβερνήσεως.

Αργοςτόλι, 26 Μαρτίου 2026

Με εντολή Γενικού Γραμματέα Δασών

Ο Προϊστάμενος της Επιθεώρησης Εφαρμογής

Δασικής Πολιτικής Πελοποννήσου, Δυτικής Ελλάδας και Ιονίου

ΝΙΚΗΤΑΣ ΜΑΖΗΣ



ΕΘΝΙΚΟ ΤΥΠΟΓΡΑΦΕΙΟ

Το Εθνικό Τυπογραφείο αποτελεί δημόσια υπηρεσία υπαγόμενη στην Προεδρία της Κυβέρνησης και έχει την ευθύνη τόσο για τη σύνταξη, διαχείριση, εκτύπωση και κυκλοφορία των Φύλλων της Εφημερίδας της Κυβερνήσεως (ΦΕΚ), όσο και για την κάλυψη των εκτυπωτικών - εκδοτικών αναγκών του δημοσίου και του ευρύτερου δημόσιου τομέα (ν. 3469/2006/Α' 131 και π.δ. 29/2018/Α' 58).

1. ΦΥΛΛΟ ΤΗΣ ΕΦΗΜΕΡΙΔΑΣ ΤΗΣ ΚΥΒΕΡΝΗΣΕΩΣ (ΦΕΚ)

- Τα **ΦΕΚ σε ηλεκτρονική μορφή** διατίθενται δωρεάν στο **www.et.gr**, την επίσημη ιστοσελίδα του Εθνικού Τυπογραφείου. Όσα ΦΕΚ δεν έχουν ψηφιοποιηθεί και καταχωριστεί στην ανωτέρω ιστοσελίδα, ψηφιοποιούνται και αποστέλλονται επίσης δωρεάν με την υποβολή αιτήματος στην ηλεκτρονική διεύθυνση **feksales@et.gr**.
- Τα **ΦΕΚ σε έντυπη μορφή** διατίθενται σε μεμονωμένα φύλλα είτε απευθείας από το Τμήμα Πωλήσεων και Συνδρομητών, είτε ταχυδρομικά με την αποστολή αιτήματος παραγγελίας στην ηλεκτρονική διεύθυνση **feksales@et.gr**.
 - Το κόστος ενός ασπρόμαυρου ΦΕΚ από 1 έως 16 σελίδες είναι 1,00 €, αλλά για κάθε επιπλέον οκτασέλιδο (ή μέρος αυτού) προσαυξάνεται κατά 0,20 €. Το κόστος ενός έγχρωμου ΦΕΚ από 1 έως 16 σελίδες είναι 1,50 €, αλλά για κάθε επιπλέον οκτασέλιδο (ή μέρος αυτού) προσαυξάνεται κατά 0,30 €.
 - Το τεύχος Α.Σ.Ε.Π. διατίθεται δωρεάν.
 - Υπάρχει δυνατότητα ετήσιας συνδρομής οποιουδήποτε τεύχους σε έντυπη μορφή μέσω του Τμήματος Πωλήσεων και Συνδρομητών.

• Τρόποι αποστολής κειμένων προς δημοσίευση:

- A.** Αποστολή των εγγράφων προς δημοσίευση στο ΦΕΚ στην ηλεκτρονική διεύθυνση **https://eservices.et.gr**. Σχετικές εγκύκλιοι και οδηγίες στην ηλεκτρονική διεύθυνση του Εθνικού Τυπογραφείου (**www.et.gr**) στη διαδρομή **Ανακοινώσεις → Εγκύκλιοι**.
- B.** Κατ' εξαίρεση, όσοι πολίτες δεν διαθέτουν προηγμένη ψηφιακή υπογραφή μπορούν είτε να αποστέλλουν ταχυδρομικά, είτε να καταθέτουν με εκπρόσωπό τους κείμενα προς δημοσίευση εκτυπωμένα σε χαρτί στο Τμήμα Παραλαβής και Καταχώρισης Δημοσιευμάτων.

• Πληροφορίες, σχετικά με την αποστολή/κατάθεση εγγράφων προς δημοσίευση, την ημερήσια κυκλοφορία των Φ.Ε.Κ., με την πώληση των τευχών και με τους ισχύοντες τιμοκαταλόγους για όλες τις υπηρεσίες μας, περιλαμβάνονται στον ιστότοπο (**www.et.gr**). Επίσης μέσω του ιστότοπου δίδονται πληροφορίες σχετικά με την πορεία δημοσίευσης των εγγράφων, με βάση τον Κωδικό Αριθμό Δημοσιεύματος (ΚΑΔ). Πρόκειται για τον αριθμό που εκδίδει το Εθνικό Τυπογραφείο για όλα τα κείμενα που πληρούν τις προϋποθέσεις δημοσίευσης.

2. ΕΚΤΥΠΩΤΙΚΕΣ - ΕΚΔΟΤΙΚΕΣ ΑΝΑΓΚΕΣ ΤΟΥ ΔΗΜΟΣΙΟΥ

Το Εθνικό Τυπογραφείο ανταποκρινόμενο σε αιτήματα υπηρεσιών και φορέων του δημοσίου αναλαμβάνει να σχεδιάσει και να εκτυπώσει έντυπα, φυλλάδια, βιβλία, αφίσες, μπλοκ, μηχανογραφικά έντυπα, φακέλους για κάθε χρήση, κ.ά.

Επίσης σχεδιάζει ψηφιακές εκδόσεις, λογότυπα και παράγει οπτικοακουστικό υλικό.

Ταχυδρομική Διεύθυνση: **Καποδιστρίου 34, 10432 Αθήνα**

ΤΗΛΕΦΩΝΙΚΟ ΚΕΝΤΡΟ: 210 5279000

Ιστότοπος: **www.et.gr**

Πληροφορίες σχετικά με την λειτουργία του ιστότοπου: **helpdesk.et@et.gr**

Αποστολή εγγράφων προς δημοσίευση στο ΦΕΚ στην ηλεκτρονική διεύθυνση

https://eservices.et.gr

ΕΞΥΠΗΡΕΤΗΣΗ ΚΟΙΝΟΥ

Πωλήσεις - Συνδρομές: (Ισόγειο, τηλ. 210 5279178 - 180)

Πληροφορίες: (Ισόγειο, Γραφείο 3 και τηλεφ. κέντρο 210 5279000)

Παραλαβή Δημοσιευτέας Ύλης: (Ισόγειο, τηλ. 210 5279139)

Ωράριο για το κοινό: Δευτέρα έως και Παρασκευή: 8:00 - 13:30

