Signature Not Verified
Digitally signed by KONSTANTINOS MOSCHONAS
Date: 2021.05.07 15:44:40 EEST
Reason: Signed PDF (embedded)
Location: Athens, Ethniko Typografio

ΕΦΗΜΕΡΙΔΑ ΤΗΣ ΚΥΒΕΡΝΗΣΕΩΣ

ΤΗΣ ΕΛΛΗΝΙΚΗΣ ΔΗΜΟΚΡΑΤΙΑΣ

8 Μαΐου 2021 | ΤΕΥΧΟΣ ΤΕΤΑΡΤΟ | Αρ. Φύλλου **237**

ΑΠΟΦΑΣΕΙΣ

Αριθμ. 52738

Τροποποίηση και επανακαθορισμός των ορίων της Χερσαίας Ζώνης Λιμένα (Χ.Ζ.Λ.) Ελευσίνας σύμφωνα με το άρθρο 21 του ν. 2971/2001.

Ο ΣΥΝΤΟΝΙΣΤΗΣ
ΑΠΟΚΕΝΤΡΩΜΕΝΗΣ ΔΙΟΙΚΗΣΗΣ ΑΤΤΙΚΗΣ

Έχοντας υπόψη:

1. Τον ν. 3852/2010 «Νέα Αρχιτεκτονική της Αυτοδιοίκησης και της Αποκεντρωμένης Διοίκησης - Πρόγραμμα Καλλικράτης», σε συνδυασμό με τις διατάξεις του ν. 2503/1997 «Διοίκηση, οργάνωση, στελέχωση της Περιφέρειας, ρύθμιση θεμάτων για την τοπική αυτοδιοίκηση και άλλες διατάξεις» (Α' 107).

2. Το π.δ. 135/2010 «Οργανισμός της Αποκεντρωμένης Διοίκησης Αττικής» (Α' 228).

3. Τα άρθρα 28 και 28 Α του ν. 4325/ 2015 «Εκδημοκρατισμός της Διοίκησης - Καταπολέμηση Γραφειοκρατίας και Ηλεκτρονική Διακυβέρνηση. Αποκατάσταση αδικιών και άλλες διατάξεις» (Α' 47), όπως συμπληρώθηκε με τις διατάξεις του άρθρου 24 του ν. 4368/2016 «Μέτρα για την επιτάχυνση του κυβερνητικού έργου και άλλες διατάξεις» (Α' 21).

4. Τον ν. 3200/1955 «Περί διοικητικής αποκεντρώσεως» (Α' 97).

5. Την υπ' αρ. 15869/15-05-2017 απόφαση του Υπουργού Εσωτερικών (Υ.0.Δ.Δ. 250) με την οποία ο Σπυρίδων Κοκκινάκης διορίστηκε στη θέση του Συντονιστή Αποκεντρωμένης Διοίκησης Αττικής.

6. Την παρ. 21 του άρθρου 46 του ν. 3220/2004 «Μέτρα αναπτυξιακής και κοινωνικής πολιτικής - αντικειμενοποίηση του φορολογικού ελέγχου και άλλες διατάξεις» (Α' 15).

7. Την υπό στοιχεία 1063349/790/Α0006/3-8-2004 απόφαση του Υπουργού Οικονομίας και Οικονομικών, σχετικά με την καταγραφή - διοικητική κωδικοποίηση των αρμοδιοτήτων σε θέματα υπηρεσιών του Υπουργείου Οικονομίας και Οικονομικών που περιέρχονται στους Γενικούς Γραμματείς Περιφερειών, κατά τις διατάξεις της παρ. 21 του άρθρου 46 του ν. 3220/2004.

8. Τα άρθρα 4 και 6 του β.δ. 14/1939 «Περί κωδικοποιήσεως των Λιμενικών Ταμείων κειμένων διατάξεων» (Α' 24).

9. Τα άρθρα 18, 19, 20 και 21 του ν. 2971/2001 «Αιγιαλός παραλία και άλλες διατάξεις» (Α'285).

10. Τον ν. 2932/2001 «Ελεύθερη παροχή υπηρεσιών στις θαλάσσιες ενδομεταφορές - Σύσταση Γενικής Γραμματείας Λιμένων και Λιμενικής Πολιτικής - Μετατροπή Λιμενικών Ταμείων σε Ανώνυμες Εταιρείες και άλλες διατάξεις» (Α' 145).

11. Την υπό στοιχεία 1008244/857/Β0010/ΠΟΛ. 1097/11-3-2002 εγκύκλιο του Υπουργείου Οικονομικών «Παρέχονται διευκρινίσεις επί του ν. 2971/2001».

12. Την υπ' αρ. 11219/03-12-2020 αίτηση του Οργανισμού Λιμένος Ελευσίνας Α.Ε., με την οποία ζήτησε την τροποποίηση - επανακαθορισμό της χερσαίας ζώνης λιμένα (Χ.Ζ.Λ.) Ελευσίνας.

13. Την από 21 Μαΐου 2003 σύμβαση παραχώρησης μεταξύ του Ελληνικού δημοσίου και του Ο.Λ.Ε. Α.Ε., η οποία κυρώθηκε με την παρ. Γ του άρθρου 1 του ν. 4597/2019 (Α' 35).

14. Την υπ' αρ. 8322/7.3.2011 απόφαση του Υπουργού Θαλασσίων Υποθέσεων, Νήσων και αλιείας «Τροποποίηση των ορίων της Ζώνης Λιμένα του Οργανισμού Λιμένα Ελευσίνας Α.Ε. και των εξομοιούμενων με αυτή χώρων» (Α.Α.Π. 111).

15. Την ανακοίνωση καταχώρισης στο Γενικό Εμπορικό Μητρώο της τροποποίησης και κωδικοποίησης του Καταστατικού της Α.Ε. με την επωνυμία: «ΟΡΓΑΝΙΣΜΟΣ ΛΙΜΕΝΟΣ ΕΛΕΥΣΙΝΑΣ Α.Ε.» (Αρ. ΓΕΜΗ: 1328618/21.09.2018).

16. Το πρακτικό της υπό στοιχεία 1η ΕΚΤΟΣ Η.Δ.//308/21.01.2019 (ΑΔΑ: 652Δ469ΗΞΔ-ΒΣΔ) απόφασης του Δ.Σ.Ι Ο.Λ.Ε. Α.Ε., με την οποία το Δ.Σ. εισηγήθηκε προς τη Γενική Συνέλευση της Εταιρείας την τροποποίηση και τον επανακαθορισμό των ορίων της Χερσαίας Ζώνης Λιμένα (Χ.Ζ.Λ.) Ελευσίνας, αρμοδιότητας Ο.Λ.Ε. Α.Ε. (μετά των τοπογραφικών διαγραμμάτων που επισυνάπτονται σε αυτή, συνταχθέντα από τον Πολιτικό Μηχανικό Μιχάλη Βασιλείου και θεωρηθέντα από τις αντίστοιχες Τεχνικές Υπηρεσίες των Δήμων Ελευσίνας, Ασπροπύργου και Μεγαρέων).

17. Το πρακτικό της 9ης/06.02.2019 απόφασης της 15ης τακτικής γενικής συνέλευσης της Ο.Λ.Ε. Α.Ε., με την οποία εγκρίθηκε η τροποποίηση και ο επανακαθορισμός των ορίων της Χερσαίας Ζώνης Λιμένα (Χ.Ζ.Λ.) Ελευσίνας, αρμοδιότητας Ο.Λ.Ε. Α.Ε., (μετά των τοπογραφικών διαγραμμάτων που επισυνάπτονται σε αυτή, συνταχθέντα από τον Πολιτικό Μηχανικό Μιχάλη Βασιλείου και θεωρηθέντα από τις αντίστοιχες Τεχνικές Υπηρεσίες των Δήμων Ελευσίνας, Ασπροπύργου και Μεγαρέων) καθώς και την υποβολή της πρότασης, σύμφωνα με την παρ. (ιστ) του άρθρου 8 του καταστατικού της Εταιρείας για την τροποποίηση και τον επανακαθορισμό των ορίων της Χερσαίας Ζώνης Λιμένα (Χ.Ζ.Λ.).

18. Το υπ’ αρ. 3113.15/18485/2019/12.03.2019 έγγραφο του Υπουργείου Ναυτιλίας και Νησιωτικής Πολιτικής / ΓΔΛΛΠΝΕ/ΔΛΠ/Γ προς τον Ο.Λ.Ε. ΑΕ., με το οποίο εκφράζει τη σύμφωνη γνώμη του για την τροποποίηση - επανακαθορισμό της Χερσαίας Ζώνης Λιμένα Ελευσίνας.

19. Το υπ’ αρ. 213/39601/8.3.2019 έγγραφο του Υπουργείου Αγροτικής Ανάπτυξης και Τροφίμων/Γενική Διεύθυνση Αλιείας/Διεύθυνση Αλιείας και Διαχείρισης Αλιευτικών πόρων/τμήμα 3ο προς τον Ο.Λ.Ε. ΑΕ και το υπ’ αρ. 2258/110001/1-10-2018 σχετικό έγγραφο αυτού, με το οποίο συναινεί με την σχετική τροποποίηση - επανακαθορισμό των ορίων Χ.Ζ.Λ. Ελευσίνας, με την προϋπόθεση ότι δεν θα δημιουργηθούν προβλήματα στη λειτουργία και εξυπηρέτηση του αλιευτικού στόλου της περιοχής.

20. Το υπό στοιχεία ΥΠΠΟΑ/ΓΔΑΠΚ/ΕΑΔΑ/ΤΠΚΑΜ/249373/177234/3019/1140/20.05.2019 έγγραφο του Υπουργείου Πολιτισμού και Αθλητισμού/Γενική Διεύθυνση Αρχαιοτήτων και Πολιτιστικής Κληρονομιάς/Εφορεία Αρχαιοτήτων Δυτικής Αττικής, σύμφωνα με το οποίο δεν έχει αντίρρηση για την τροποποίηση - επανακαθορισμό των ορίων Χ.Ζ.Λ. Ελευσίνας και με την προϋπόθεση τήρησης των ακολούθων όρων:

1. Σε περίπτωση που μελλοντικά απαιτηθούν οποιεσδήποτε εκσκαπτικές, χωματουργικές εργασίες ή άλλου είδους συναφείς τεχνικές εργασίες εντός της χερσαίας περιοχής αρμοδιότητας και δικαιοδοσίας του Ο.Λ.Ε., θα πρέπει να υποβληθεί σχετικό αίτημα στην υπηρεσία.

2. Για την εκτέλεση οποιουδήποτε έργου εντός αιγιαλού ή θάλασσας θα πρέπει να ζητηθούν οι απόψεις της αρμόδιας Εφορείας Εναλίων Αρχαιοτήτων.

3. Για τυχόν μελλοντικές μετατροπές των ορίων του συνόλου ή τμημάτων της Χ.Ζ.Λ. απαιτείται ή έγκαιρη ενημέρωση της Υπηρεσίας.

21. Το υπό στοιχεία ΥΠΠΟΑ/ΓΔΑΠΚ/ΕΕΑ/88932/60664/1497/21.05.2018 έγγραφο της Εφορείας Εναλίων Αρχαιοτήτων/Τμήμα Εναλίων Αρχαιολογικών Χώρων Μνημείων και Ερευνών προς τον Ο.Λ.Ε. Α.Ε.., σύμφωνα με το οποίο δεν υπάρχει αντίρρηση για την τροποποίηση - επανακαθορισμό των ορίων Χ.Ζ.Λ. Ελευσίνας με την προϋπόθεση:

1. Να τηρηθούν οι διατάξεις των ν. 3028/2002 «Για την προστασία των Αρχαιοτήτων και εν γένει της Πολιτιστικής Κληρονομιάς» και ν. 2971/2001 «Αιγιαλός, παραλία και άλλες διατάξεις.

2. Σε περίπτωση εκτέλεσης οιουδήποτε έργου εντός αιγιαλού ή θάλασσας, θα πρέπει να αποσταλεί σχετική μελέτη στην υπηρεσία.

3. Να εξασφαλιστεί η σύμφωνη γνώμη της συναρμόδιας Εφορείας Αρχαιοτήτων Δυτικής Αττικής.

22. Το υπό στοιχεία 76165 ΕΞ 2019/ΥΠΟΙΚ 05.07.2019 έγγραφο του Υπουργείου Οικονομικών/Δημόσιας Περιουσίας/Γενική Διεύθυνση Δημ. Περιουσίας και Κοινωφελών περιουσιών/Διεύθυνση Δημόσιας Περιουσίας/Τμήμα Αιγιαλού και Παραλίας και το υπ’ αρ. 16913/28.02.2019 έγγραφο της Κτηματικής Υπηρεσίας Πειραιά-Νήσων και Δυτικής Αττικής προς τον Ο.Λ.Ε. ΑΕ., σύμφωνα με τα οποία δεν υπάρχει αντίρρηση για την τροποποίηση - επανακαθορισμό των ορίων της Χ.Ζ.Λ. Ελευσίνας.

23. Το υπό στοιχεία Φ.544.5/13/194654/Σ2814/1.12.2020 έγγραφο του ΓΕΝ/Διεύθυνση Α2/Τμήμα Ι προς τον Ο.Λ.Ε. Α.Ε., σύμφωνα με το οποίο δεν υφίστανται αντενδείξεις για τον επανακαθορισμό της Χ.Ζ.Λ. Ελευσίνας.

24. Το υπ’ αρ. 116373/2.12.2020 έγγραφο του Υπουργείου Υποδομών/Γενική Γραμματεία Υποδομών/Γενική Διεύθυνση Υ.ΛΙ.ΚΥ./Διεύθυνση Λιμενικών Υποδομών(Δ20)/Τμήμα Μελετών και Προγραμματισμού προς τον Ο.Λ.Ε. Α.Ε. σύμφωνα με τον οποίο δεν υπάρχει αντίρρηση για την τροποποίηση - επανακαθορισμό των ορίων της Χ.Ζ.Λ. Ελευσίνας.

25. Το υπ’ αρ. 8579/26-01-2021 έγγραφο προς τον Ο.Λ.Ε. Α.Ε., με το οποίο ζητήθηκαν πρόσθετα στοιχεία, σχετικά με την εν λόγω υπόθεση.

26. Το υπ’ αρ. 1767/23-02-2021 έγγραφο του Ο.Λ.Ε. Α.Ε., με το οποίο διαβιβάστηκαν τα πρόσθετα στοιχεία.

27. Το υπ’ αρ. 43838/14-4-2021 έγγραφο, προς τον Ο.Λ.Ε. Α.Ε., με το οποίο ζητήθηκαν πρόσθετα στοιχεία.

28. Το υπ’ αρ. 3925/23-4-2021 έγγραφο του Ο.Λ.Ε Α.Ε, με το οποίο διαβιβάστηκε υπόμνημα - τεχνική έκθεση του Πολιτικού Μηχανικού Μιχάλη Π. Βασιλείου.

29. Το υπόμνημα - τεχνική έκθεση του Πολιτικού Μηχανικού Μιχάλη Π. Βασιλείου προς τον Διευθύνοντα Σύμβουλο του Ο.Λ.Ε. Α.Ε. (υπ’ αρ. Ο.Λ.Ε. Α.Ε. 3920/23-4-2021) με το οποίο δηλώνει υπεύθυνα και διαπιστώνει ότι λόγω εσφαλμένης δακτυλογράφησης δεν αναφέρεται στις αποφάσεις του Δ.Σ./Ο.Λ.Ε. Α.Ε. και Γ/Σ/Ο.Λ.Ε. Α.Ε. η κορυφογραμμή 3 στο Τμήμα Ι που αφορά στον Λιμένα Ελευσίνας σύμφωνα με τα, από Νοέμβριο 2018, τοπογραφικά διαγράμματα και η σωστή αναγραφή είναι ΤΜΗΜΑ Ι: 1-2-2’-3’-3-4-5-6-7-Ζ1-Ζ2-Ζ3, καθώς επίσης και ότι η κορυφογραμμή Ζ8 που αφορά στο Τμήμα ΙΙΙ του Λιμένα Ελευσίνας αντιστοιχεί η κορυφογραμμή Ζ28 και η σωστή αναγραφή είναι: ΤΜΗΜΑ ΙΙΙ: Ζ27-Ζ28-24-25-26-27-28-29-30-31-32-33-34-35-36-37-38-39-40-41 -42-43-44-45-46-47-48-49-50-51-52-53-54-55-56-57-5 8-59-60-61-62-63-64, σύμφωνα με τα από Νοεμβρίου 2018 εγκεκριμένα τοπογραφικά διαγράμματα.

30. Τα στοιχεία του φακέλου της υπόθεσης, αποφασίζουμε:

Εγκρίνουμε, σύμφωνα με το άρθρο 21 του ν. 2971/2001 (Α’ 285), το πρακτικό της υπ’ αρ. 9ης/06.02.2019 απόφασης της 15ης τακτικής γενικής συνέλευσης της Ο.Λ.Ε. Α.Ε., (όπως αυτό τροποποιείται με το σχ. 29 υπόμνημα -τεχνική έκθεση του Πολιτικού Μηχανικού Μιχαήλ Π.

Βασιλείου), με την οποία εγκρίθηκε η τροποποίηση και ο επανακαθορισμός των ορίων της Χερσαίας Ζώνης Λιμένα (ΧΖΛ) Ελευσίνας, αρμοδιότητας Ο.Λ.Ε. Α.Ε., ως εξής:

Την τροποποίηση και τον επανακαθορισμό των ορίων της Χερσαίας Ζώνης Λιμένα Ελευσίνας στην Ελευσίνα από τα σημεία Ζ1 έως Ζ3, Ζ4 έως Ζ6, Ζ7 έως Ζ26, Ζ27 έως Ζ28, όπως αυτά σημειώνονται με συνεχή πράσινη πολυγωνική γραμμή στα συνημμένα τοπογραφικά διαγράμματα Τ3-Τ4-Τ5-Τ6 σε κλίμακα 1/1000, συνταχθέντα από τον Πολιτικό Μηχανικό Μιχάλη Βασιλείου τον Νοέμβριο 2018 και θεωρηθέντα από τον Αναπληρωτή Διευθυντή ΤΥΛΕ Δήμου Ελευσίνας, Πολιτικό Μηχανικό Γ. Μπισμπιρούλα, ως εξής:

1.1 Τμήμα δυτικά του μαντρότοιχου του χερσαίου χώρου Καλυμπακίου (στροφή Κρόνου) έως ανατολικά του λιμενοβραχίονα της νέας μαρίνας (ΙΡΙΣ) επί της οδού Κανελλοπούλου το οποίο καθορίζεται από τα σημεία Ζ1 έως Ζ3 και Ζ4 έως Ζ6 στην περιοχή ΙΡΙΣ, όπως απεικονίζονται στα διαγράμματα Τ3 και Τ4 με τις αντίστοιχες συντεταγμένες τους στο σύστημα Ε.Γ.Σ.Α. 87.

1.2 Τμήμα νοτίως των πάρκων Ο.Τ.2Β και Ο.Τ.2Γ επί της οδού Κανελλοπούλου, το οποίο καθορίζεται από τα σημεία Ζ7 έως Ζ26, όπως απεικονίζονται στα διαγράμματα Τ5 και Τ6 με τις αντίστοιχες συντεταγμένες τους στο σύστημα Ε.Γ.Σ.Α. 87.

1.3 Τμήμα δυτικά του λιμενοβραχίονα του παλαιού λιμένα έως νοτιοανατολικά του μαντρότοιχου του διώροφου κτιρίου με αύξοντα αριθμό 57 στην είσοδο του λιμενοβραχίονα της πρώην αμερικανικής βάσης το οποίο καθορίζεται από τα σημεία Ζ27 έως Ζ28, όπως απεικονίζονται στα διαγράμματα Τ5 και Τ6 με τις αντίστοιχες συντεταγμένες τους στο σύστημα Ε.Γ.Σ.Α. 87.

Το συνολικό εμβαδόν της χερσαίας ζώνης η οποία αποχαρακτηρίζεται και τροποποιείται είναι: 39.405,00 τ.μ.

Μετά την ολοκλήρωση της τροποποίησης της χερσαίας ζώνης του Λιμένα Ελευσίνας, η χερσαία ζώνη του Λιμένα θα αποτελείται από τρία (3) τμήματα τα οποία περιγράφονται παρακάτω:

ΤΜΗΜΑ Ι: 1-2-2’-3’-3-4-5-6-7-Ζ1-Ζ2-Ζ3.

ΤΜΗΜΑ ΙΙ: Ζ4-Ζ5-Ζ6-10-11-12-13-14-15-Ζ7-Ζ8-Ζ9-Ζ10-Ζ11-Ζ12-Ζ1 3-Ζ14-Ζ15-Ζ16-Ζ17-Ζ18-Ζ19-Ζ20-Ζ21-Ζ22-Ζ23-Ζ24-Ζ25- Ζ26.

ΤΜΗΜΑ ΙΙΙ: Ζ27-Ζ28-24-25-26-27-28-29-30-31-32-33-34-35-36-37-38-39-40-41-42-43-44-45-46-47-48-49-50-51-52-53-54 -55-56-57-58-59-60-61-62-63-64.


ΟΡΓΑΝΙΣΜΟΣ ΛΙΜΕΝΟΣ ΕΛΕΥΣΙΝΑΣ Α.Ε.
ΤΡΟΠΟΠΟΙΗΣΗ - ΕΠΑΝΑΚΑΘΟΡΙΣΜΟΣ ΟΡΙΩΝ ΧΕΡΣΑΙΑΣ ΖΩΝΗΣ ΛΙΜΕΝΑ ΕΛΕΥΣΙΝΑΣ
ΜΕΛΕΤΗΤΗΣ
ΜΙΧΑΛΗΣ Π. ΒΑΣΙΛΕΙΟΥ
ΗΜΕΡΟΜΗΝΙΑ
ΚΛΙΜΑΚΑ
1:1000
ΑΡ. ΣΧΕΔΙΟΥ
Τ-1
ΤΟΠΟΓΡΑΦΙΚΟ ΔΙΑΓΡΑΜΜΑ
ΜΕΛΕΤΗΣΗΚΕ ΑΠΟ
ΣΧΕΔΑΣΤΗΚΕ ΑΠΟ
ΕΛΕΓΧΘΗΚΕ ΑΠΟ
ΟΝΕΛΕΤΗΤΗΣ
ΘΕΩΡΗΘΗΚΕ
ΜΙΧΑΗΛΗΣ Π. ΒΑΣΙΛΕΙΟΥ
ΠΤΥΧ. ΠΟΛΙΤΙΚΟΥ ΜΗΧΑΝΙΚΟΥ
ΑΡΙΘ. ΜΕΛΕΤΗΤΙΚΟΥ ΓΡΑΦΕΙΟΥ
ΔΗΜ. ΠΕΡΙΟΧΗ ΑΘΗΝΩΝ ΝΟΤΙΟΥ

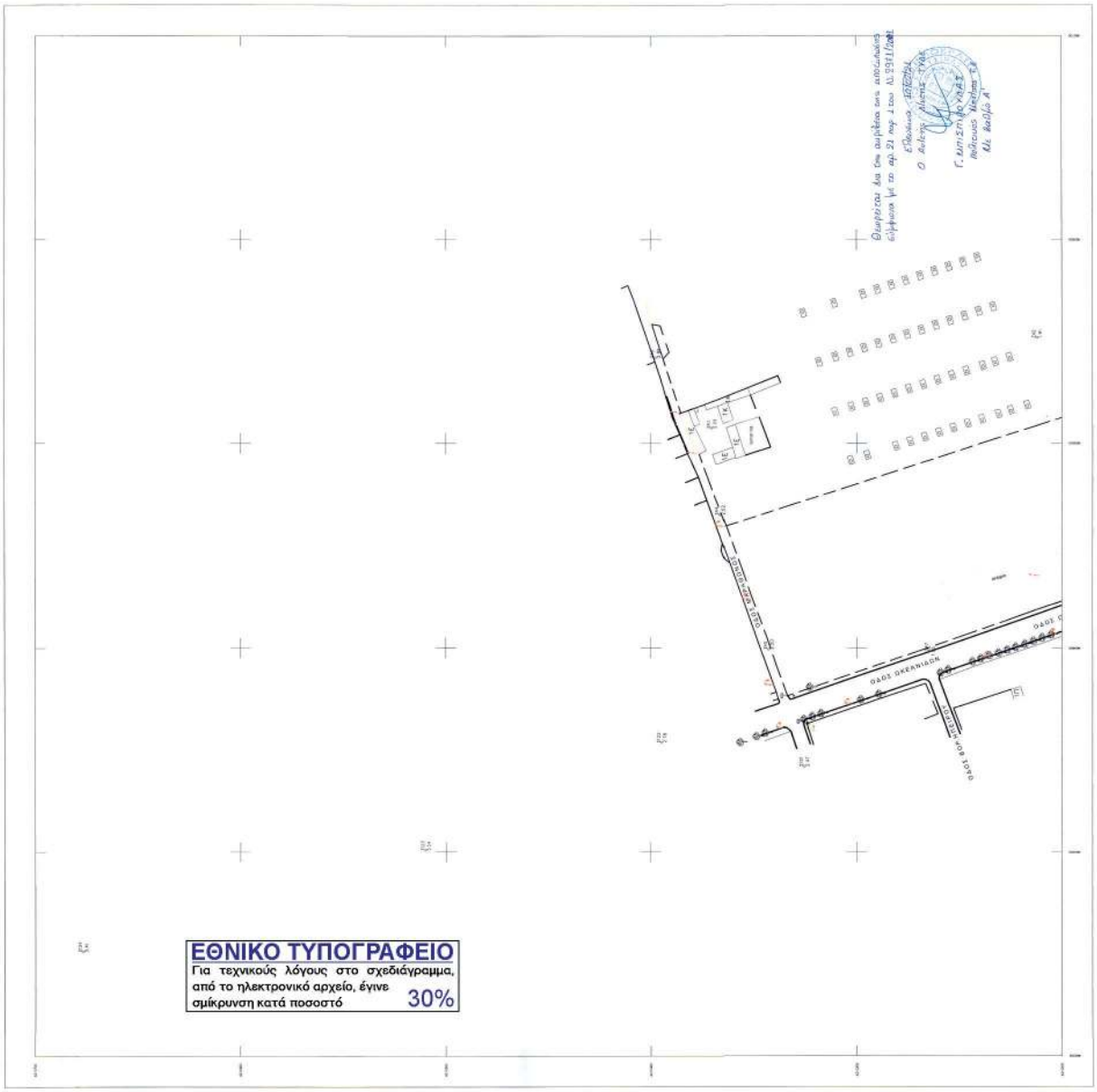
ΟΔΟΣ ΟΚΕΑΝΙΔΩΝ
ΟΔΟΣ 60ου μ.μ.
ΕΘΝΙΚΟ ΤΥΠΟΓΡΑΦΕΙΟ
Για τεχνικούς λόγους στο σχεδιάγραμμα, από το ηλεκτρονικό αρχείο, έγινε σμίκρυνση κατά ποσοστό
30%


ΟΡΓΑΝΙΣΜΟΣ ΛΙΜΕΝΟΣ ΕΛΕΥΣΙΝΑΣ Α.Ε.
ΤΡΟΠΟΠΟΙΗΣΗ - ΕΠΑΝΑΚΑΘΟΡΙΣΜΟΣ ΟΡΙΩΝ ΧΕΡΣΑΙΑΣ ΖΩΝΗΣ ΛΙΜΕΝΑ ΕΛΕΥΣΙΝΑΣ
ΜΕΛΕΤΗΤΗΣ
ΜΙΧΑΛΗΣ Π. ΒΑΣΙΛΕΙΟΥ
ΗΜΕΡΟΜΗΝΙΑ
ΚΛΙΜΑΚΑ
1:1000
ΑΡ. ΣΧΕΔΙΟΥ
Τ-2
ΤΟΠΟΓΡΑΦΙΚΟ ΔΙΑΓΡΑΜΜΑ

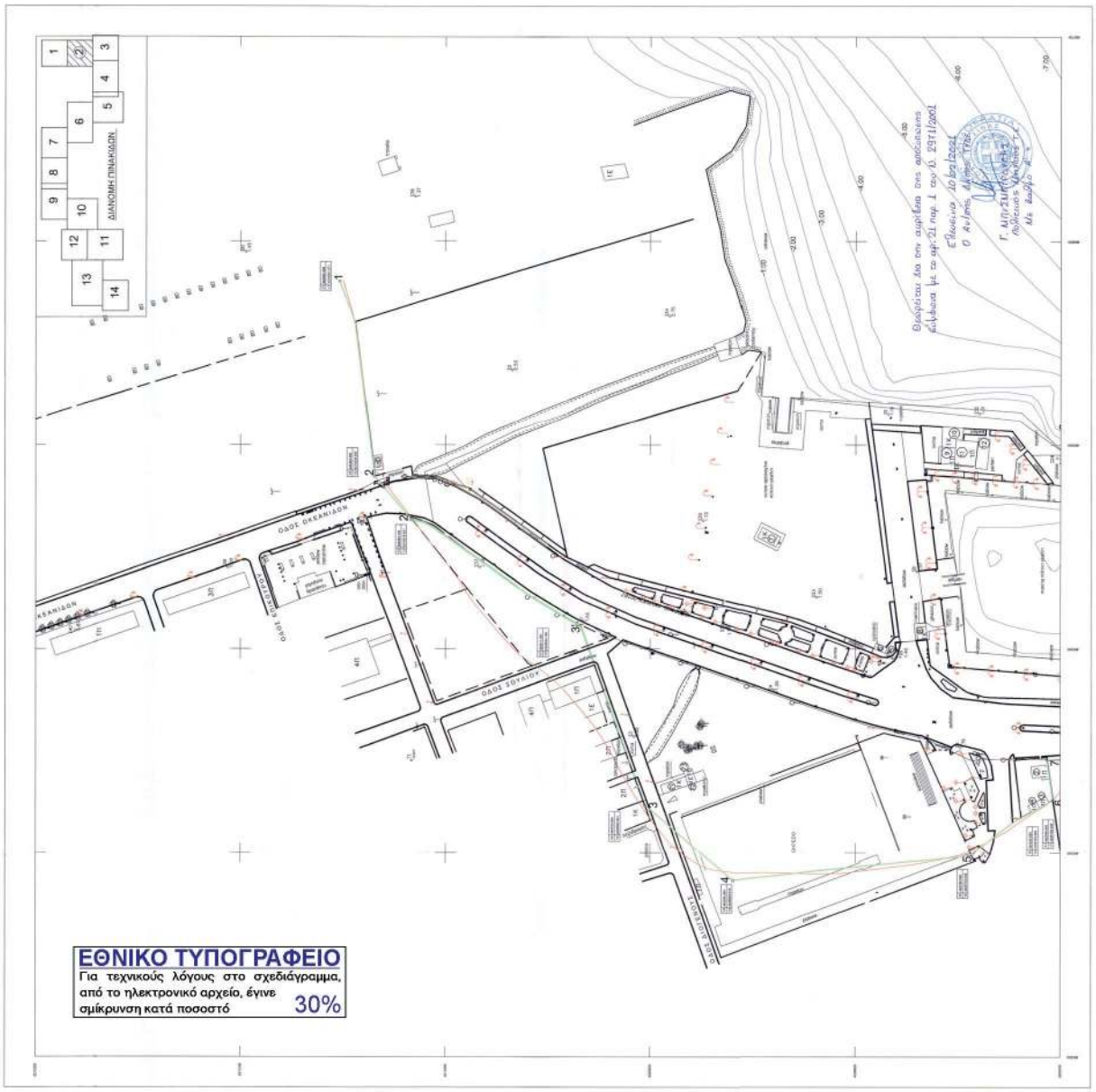
ΔΙΑΠΟΝΗΣΗ ΠΛΗΛΙΩΔΩΝ
ΟΔΟΣ ΟΚΕΑΝΙΔΩΝ
ΟΔΟΣ ΣΟΛΩΝΟΣ
ΕΘΝΙΚΟ ΤΥΠΟΓΡΑΦΕΙΟ
Για τεχνικούς λόγους στο σχεδιάγραμμα, από το ηλεκτρονικό αρχείο, έγινε σμίκρυνση κατά ποσοστό
30%

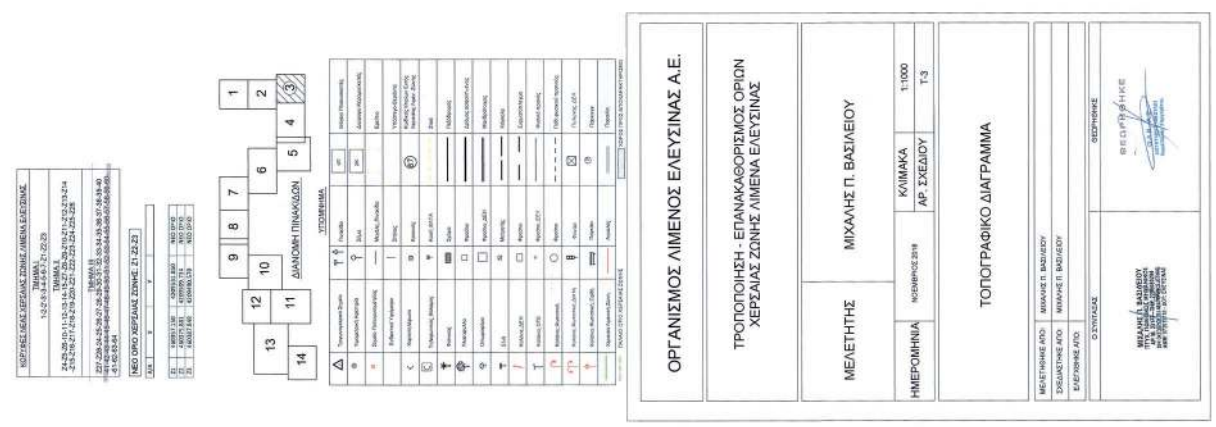

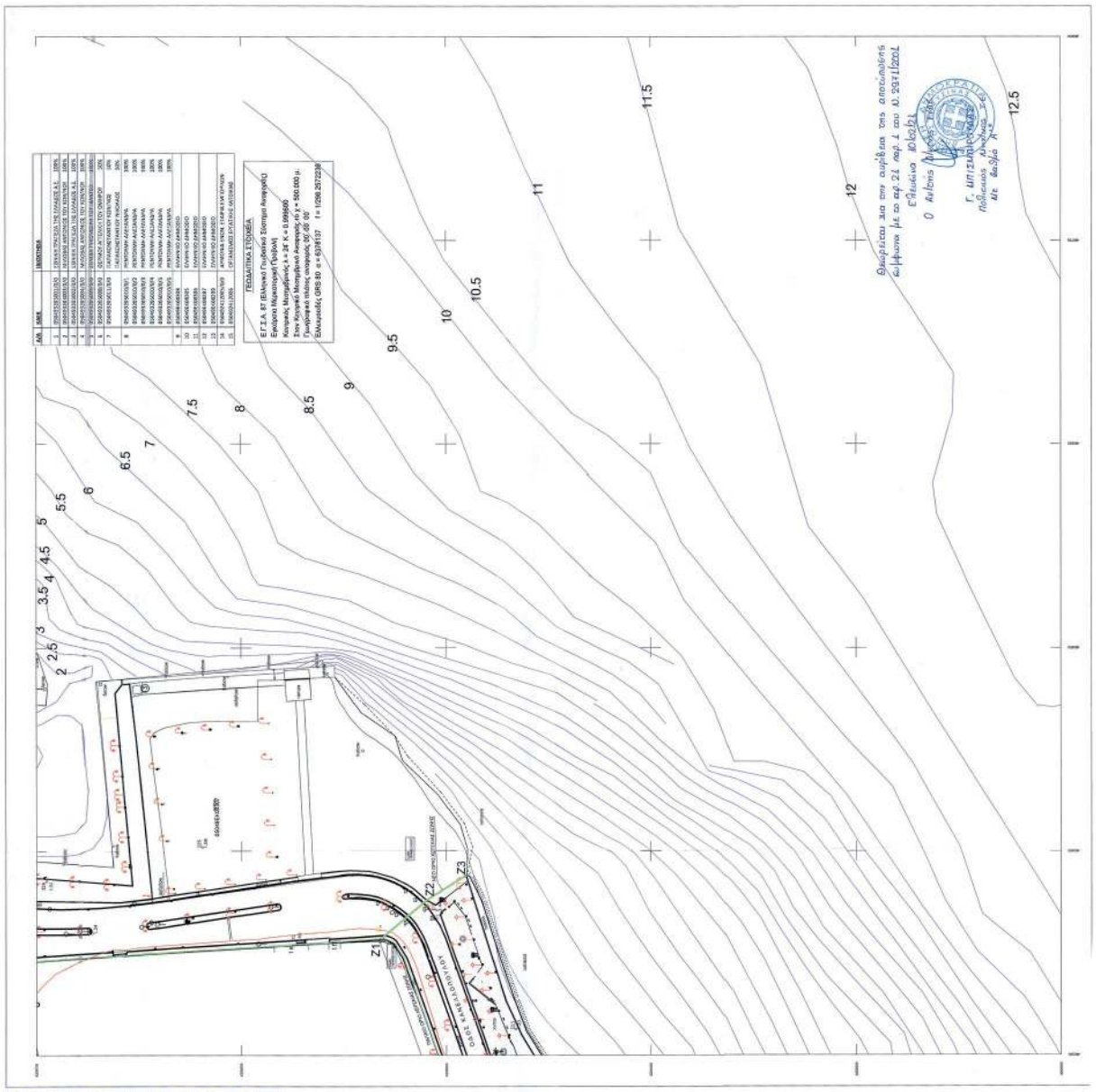

ΕΘΝΙΚΟ ΤΥΠΟΓΡΑΦΕΙΟ
Για τεχνικούς λόγους στο σχεδιάγραμμα, από το ηλεκτρονικό αρχείο, έγινε σμίκρυνση κατά ποσοστό 30%

ΕΘΝΙΚΟ ΤΥΠΟΓΡΑΦΕΙΟ
Για τεχνικούς λόγους στο σχεδιάγραμμα, από το ηλεκτρονικό αρχείο, έγινε σμίκρυνση κατά ποσοστό 34%

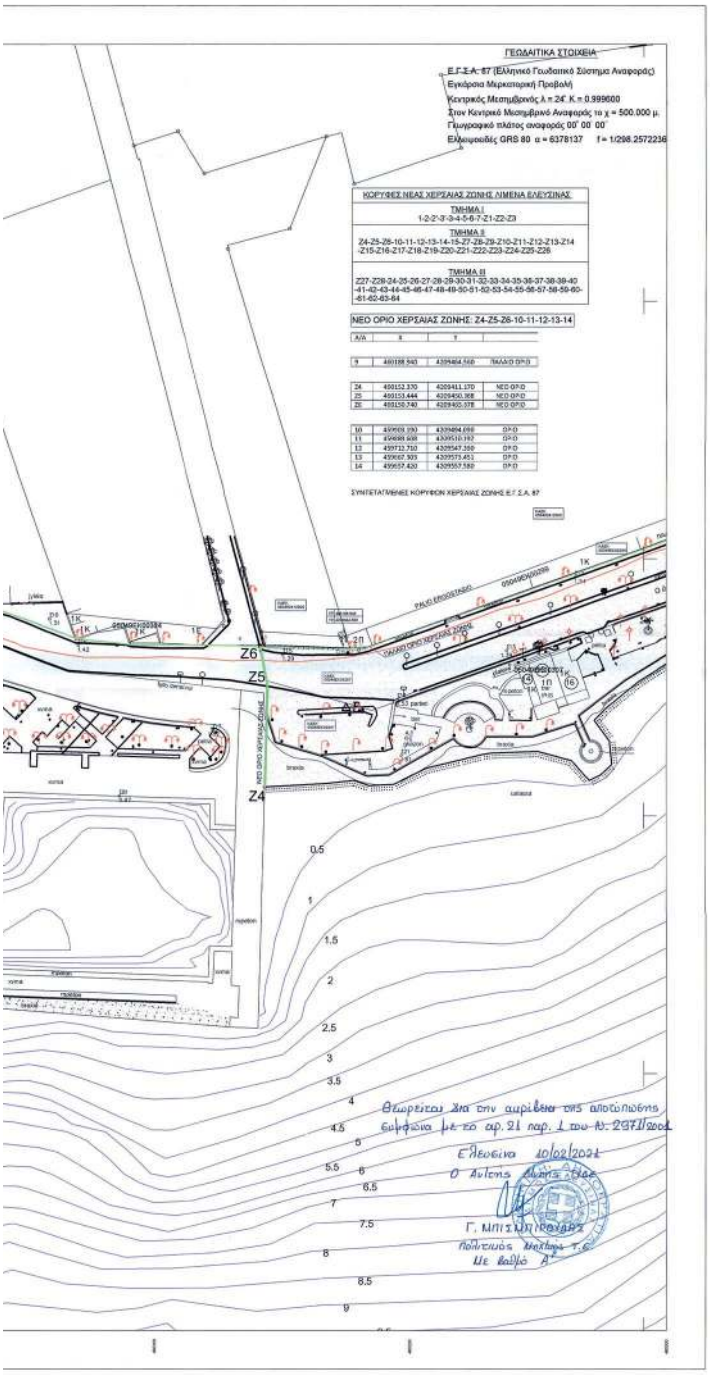

Α/Α	ΚΑΕΚ	ΙΔΙΟΚΤΗΣΙΑ	
1	050493205001/Β/0	ΕΘΝΙΚΗ ΤΡΑΠΕΖΑ ΤΗΣ ΕΛΛΑΔΟΣ Α.Ε.	100%
2	050493205003/Β/0	ΜΑΛΟΒΑΣ ΑΝΤΩΝΙΟΣ ΤΟΥ ΚΩΝ/ΝΟΥ	100%
3	050493205003/Β/0	ΕΘΝΙΚΗ ΤΡΑΠΕΖΑ ΤΗΣ ΕΛΛΑΔΟΣ Α.Ε.	100%
4	050493205004/Β/0	ΜΑΛΟΒΑΣ ΑΝΤΩΝΙΟΣ ΤΟΥ ΚΩΝ/ΝΟΥ	100%
5	050493205005/Β/0	ΖΕΛΕΒΑ ΤΥΚΟΜΟΙΡΑ ΤΟΥ ΙΩΑΝΝΟΥ	100%
6	050493205006/Β/0	ΦΩΡΜΟΥ ΑΓΓΕΛΙΚΗ ΤΟΥ ΟΜΗΡΟΥ	50%
7	050493205011/Β/0	ΠΑΠΑΚΟΝΣΤΑΝΤΙΟΥ ΚΩΝ/ΝΟΣ	50%
		ΠΑΠΑΚΟΝΣΤΑΝΤΙΟΥ ΜΑΔΔΑΛΟΣ	50%
8	050493205010/Β/1	ΡΕΝΤΟΥΜΗ+ΑΛΕΞΑΝΔΡΑ	100%
	050493205010/Β/2	ΡΕΝΤΟΥΜΗ+ΑΛΕΞΑΝΔΡΑ	100%
	050493205010/Β/3	ΡΕΝΤΟΥΜΗ+ΑΛΕΞΑΝΔΡΑ	100%
	050493205010/Β/4	ΡΕΝΤΟΥΜΗ+ΑΛΕΞΑΝΔΡΑ	100%
	050493205010/Β/5	ΡΕΝΤΟΥΜΗ+ΑΛΕΞΑΝΔΡΑ	100%
	050493205010/Β/6	ΡΕΝΤΟΥΜΗ+ΑΛΕΞΑΝΔΡΑ	100%
9	050495K00308	ΕΛΛΗΝΙΚΟ ΔΗΜΟΣΙΟ	
10	050495K00305	ΕΛΛΗΝΙΚΟ ΔΗΜΟΣΙΟ	
11	050495K00306	ΕΛΛΗΝΙΚΟ ΔΗΜΟΣΙΟ	
12	050495K00287	ΕΛΛΗΝΙΚΟ ΔΗΜΟΣΙΟ	
13	050495K00299	ΕΛΛΗΝΙΚΟ ΔΗΜΟΣΙΟ	
14	050492413005/Β/0	ΑΡΜΩΝΙΑ ΓΙΝΟΥΣ ΕΤΑΙΡΙΑ ΕΜΠΟΡΙΩΝ	
15	050492413006	ΟΡΓΑΝΙΣΜΟΣ ΠΡΑΤΙΚΗΣ ΚΑΤΟΦΙΑΣ	

ΥΠΟΜΝΗΜΑ

	Τριγωνομετρικό Σημείο		Πυροβόλο		Κόμβοι Πλοκαδόρτες
	Υψομετρική Αρίστερα		Σήμα		Δίκτυο Κεραυλοσκοπής
	Σημείο Πολυγωνομετρίας		Μονάδα_Πυροβόλο		Εμπόδια
	Ενδιάμεσο Υψόμετρο		Σπίτι		Υπόστεγο-Βάρκάνα
	Κεφαλοστάθμιο		Κρουνός		Κωδικός Κτιρίου Εντός Αιρετής Ζώνης Ζώνης
	Τηλεπικοινών_Μάστιγα		Κοινή_ΟΤΑ		Σκάφη
	Φαλάνκς		Σχάρα		Περίβλημα
	Πλατάνιο/Δένδρο		Φρεάτιο		Δίκτυο ατμοθέρμανσης
	Οπτικοκάμερα		Φρεάτιο_ΔΕΗ		Μανιβέλοπορτες
	Ελιά		Μπαστούνι		Κάγκελα
	Κολόνα_ΔΕΗ		Φρεάτιο		Σκαλοπάτι/Κιγκλί
	Κολόνα_ΟΤΕ		Φρεάτιο_ΕΕΥ		Φωτικό πρόκας
	Κολόνα_Φωτισμού		Φρεάτιο		Πάδς φωτικού πρόκας
	Κολόνα_Φωτισμού_Δ/Κής		Φαλάμι		Πολύπλευρο_ΔΕΗ
	Κολόνα_Φωτισμού_Δ/Κής		Πλαγιάδι		Πάρκινγκ
	Χαρακτ.Λωρίκ.Ζώνη		Ανιστός		Πεζόδρομο

ΠΑΛΑΙΟ ΟΡΙΟ ΧΕΡΣΑΙΑΣ ΖΩΝΗΣ — ΧΩΡΟΣ ΠΡΟΣ ΑΠΟΔΟΜΑΝΤΗ ΒΜΟ

ΟΡΓΑΝΙΣΜΟΣ ΛΙΜΕΝΟΣ ΕΛΕΥΣΙΝΑΣ Α.Ε.

ΤΡΟΠΟΠΟΙΗΣΗ - ΕΠΑΝΑΚΑΘΟΡΙΣΜΟΣ ΟΡΙΩΝ ΧΕΡΣΑΙΑΣ ΖΩΝΗΣ ΛΙΜΕΝΑ ΕΛΕΥΣΙΝΑΣ

ΜΕΛΕΤΗΤΗΣ	ΜΙΧΑΛΗΣ Π. ΒΑΣΙΛΕΙΟΥ		
ΗΜΕΡΟΜΗΝΙΑ	ΝΟΕΜΒΡΙΟΣ 2018	ΚΛΙΜΑΚΑ	1:1000
		ΑΡ. ΣΧΕΔΙΟΥ	Τ-4

ΤΟΠΟΓΡΑΦΙΚΟ ΔΙΑΓΡΑΜΜΑ

ΜΕΛΕΤΗΘΗΚΕ ΑΠΟ:	ΜΙΧΑΛΗΣ Π. ΒΑΣΙΛΕΙΟΥ
ΣΧΕΔΙΑΣΤΗΚΕ ΑΠΟ:	ΜΙΧΑΛΗΣ Π. ΒΑΣΙΛΕΙΟΥ
ΕΛΕΓΧΘΗΚΕ ΑΠΟ:	

Ο ΣΥΝΤΑΞΑΣ	ΘΕΩΡΗΘΗΚΕ
ΜΙΧΑΗΛ Π. ΒΑΣΙΛΕΙΟΥ ΤΠΥΓ, ΠΩΛΙΤΙΚΟΣ ΜΗΧΑΝΙΚΟΣ ΔΡ ΜΕ 29108 - ΕΜΠ, 22/09/2234 ΟΔ ΟΙΚΟΔΟΜΩΝ ΜΕΛΕΤΩΝ ΔΟΥΑ ΑΘΗΝ 37781/10 - ΔΟΥ ΕΛΕΥΣΙΝΑΣ	ΘΕΩΡΗΘΗΚΕ

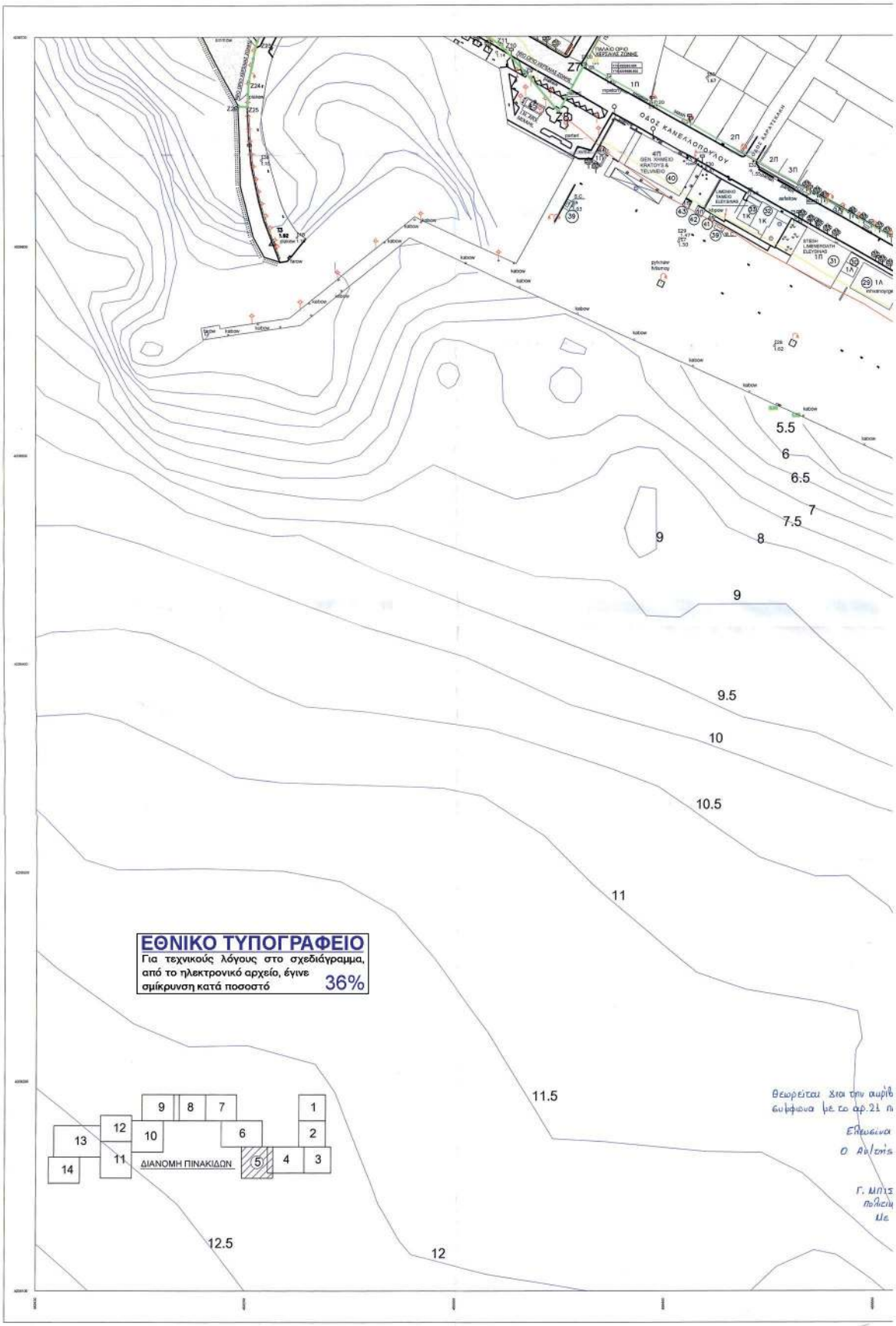
ΟΔΟΣ ΚΑΝΕΛΛΟΠΟΥΛΟΥ
5.5
6
6.5
7
7.5
8
9
9
9.5
10
10.5
11
11.5
12
12.5
ΕΘΝΙΚΟ ΤΥΠΟΓΡΑΦΕΙΟ
Για τεχνικούς λόγους στο σχεδιάγραμμα, από το ηλεκτρονικό αρχείο, έγινε σμίκρυνση κατά ποσοστό 36%
ΔΙΑΝΟΜΗ ΠΙΝΑΚΙΔΩΝ
1
2
3
4
5
6
7
8
9
10
11
12
13
14

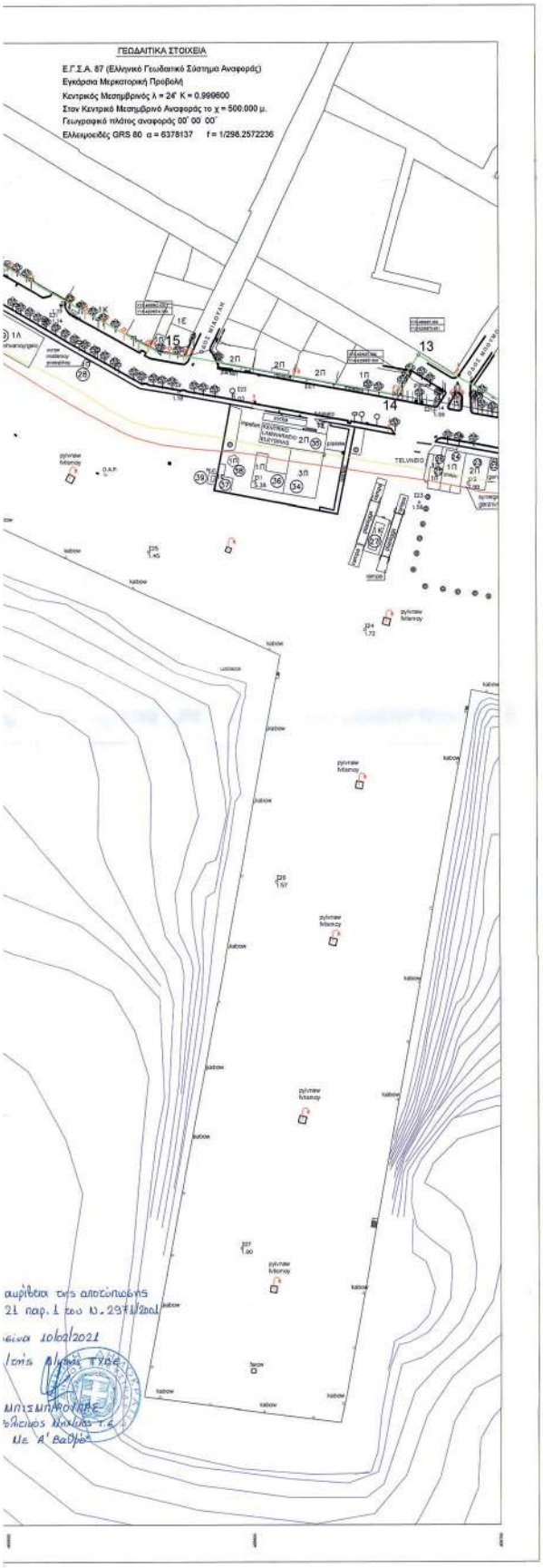
ΓΕΩΔΑΙΤΙΚΑ ΣΤΟΙΧΕΙΑ
Ε.Γ.Σ.Α. 87 (Ελληνικό Γεωδαιτικό Σύστημα Αναφοράς)
Εγκάρσια Μερκατορική Προβολή
Κεντρικός Μεσημβρινός λ = 24° K = 0.999600
Στον Κεντρικό Μεσημβρινό Αναφοράς το χ = 500.000 μ.
Γεωγραφικό πλάτος αναφοράς 00° 00' 00"
Ελλειψοειδές GRS 80 α = 6378137 f = 1/298.2572236
ΤΕΛΩΝΕΙΟ
ΚΕΝΤΡΙΚΟ ΛΙΜΕΝΑΡΧΕΙΟ ΕΛΕΥΣΙΝΑΣ
ΛΙΜΕΝΑΡΧΕΙΟ
ΠΑΛΑΙΟ ΟΡΙΟ ΧΕΡΣΑΙΑΣ ΖΩΝΗΣ
ΝΕΟ ΟΡΙΟ ΧΕΡΣΑΙΑΣ ΖΩΝΗΣ
ΑΝΑΜΕΝΟΜΕΝΗ ΑΝΑΠΤΥΞΗ ΛΙΜΕΝΑ ΕΛΕΥΣΙΝΑ

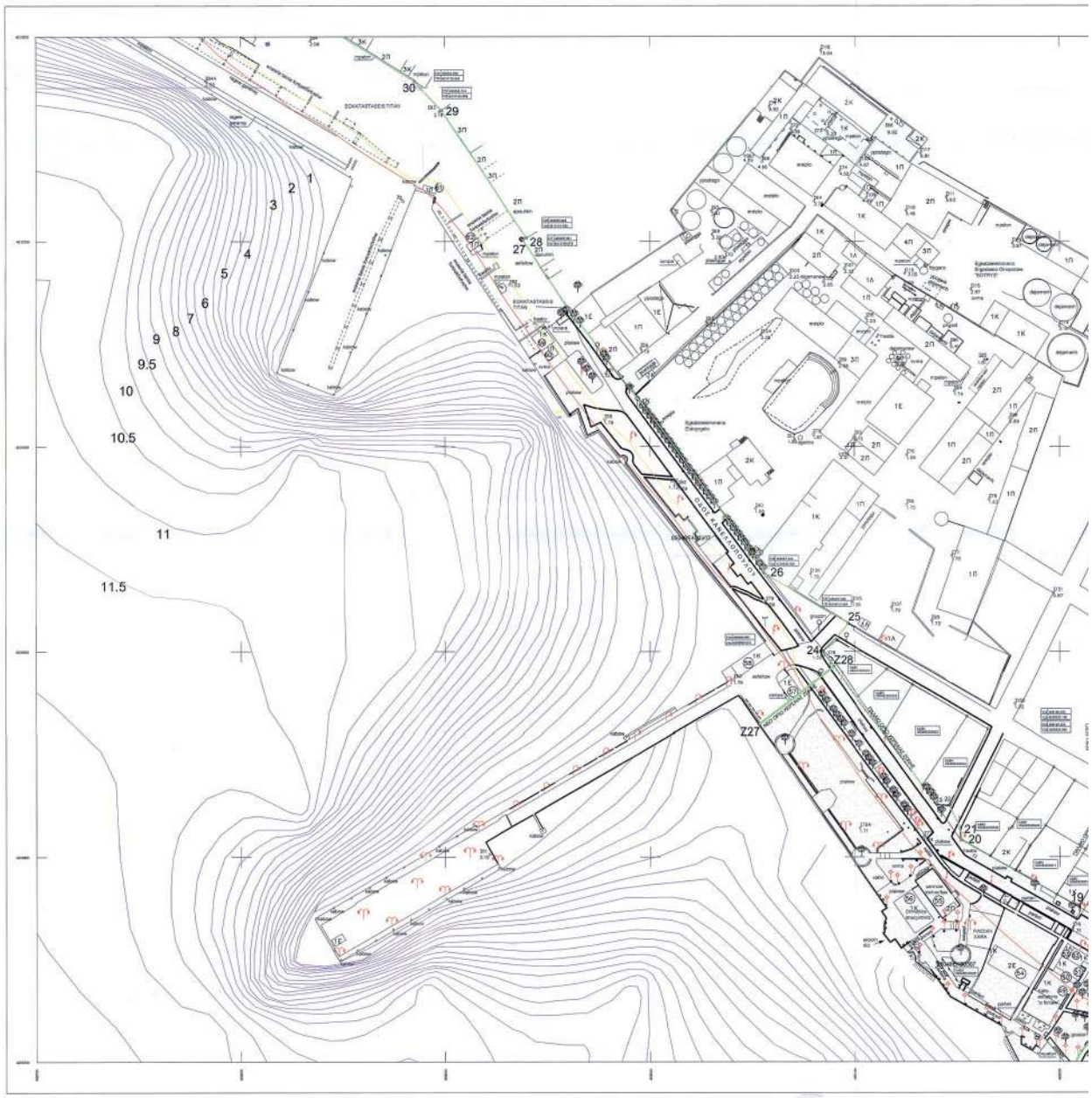

ΕΘΝΙΚΟ ΤΥΠΟΓΡΑΦΕΙΟ
Για τεχνικούς λόγους στο σχεδιάγραμμα, από το ηλεκτρονικό αρχείο, έγινε σμίκρυνση κατά ποσοστό 31%

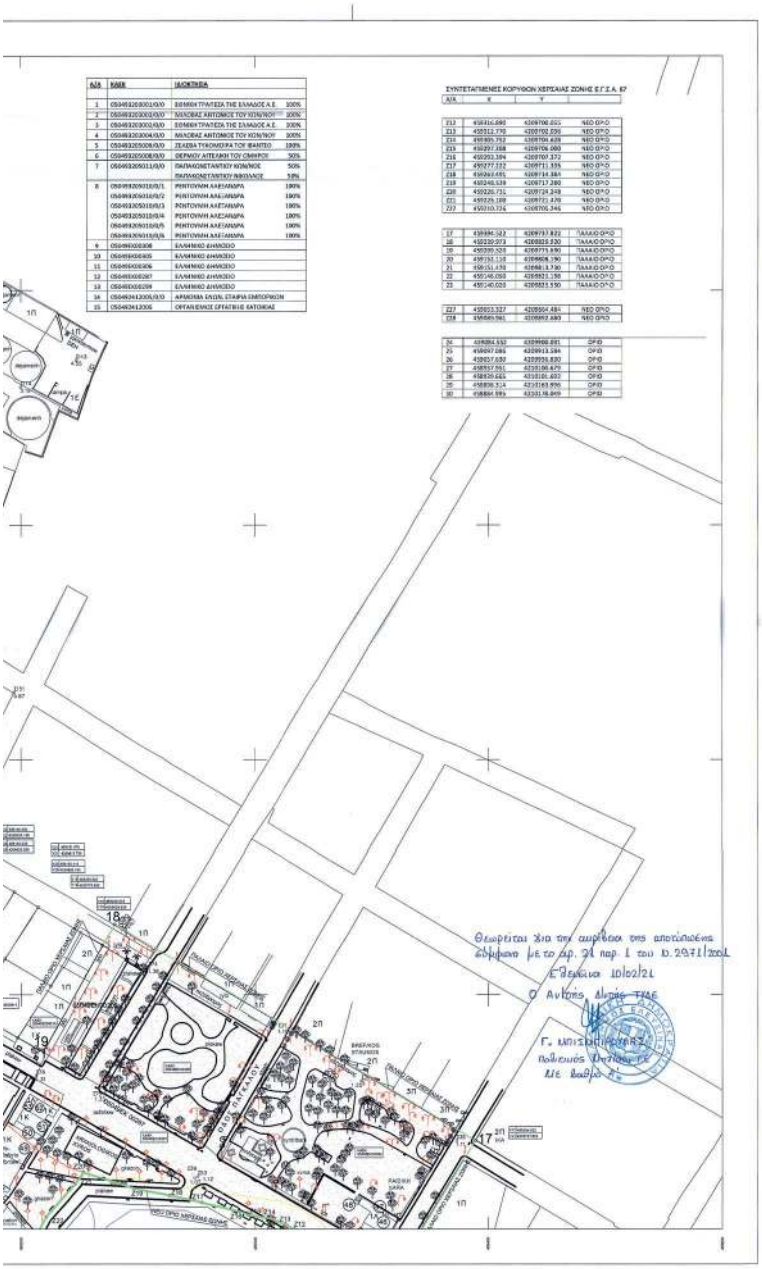

ΓΕΩΔΑΙΤΙΚΑ ΣΤΟΙΧΕΙΑ

Ε.Γ.Σ.Α. 87 (Ελληνικό Γεωδαιτικό Σύστημα Αναφοράς)
Εγκάρσιο Μερκατορικό Προβολή
Κεντρικός Μεσημβρινός λ = 24° K = 0.999600
Στον Κεντρικό Μεσημβρινό Αναφοράς το x = 500.000 μ.
Γεωγραφικό πλάτος αναφοράς 00° 00 00'
Ελλειψοειδές GRS 80 α = 6378137 f = 1/298.2572236

ΚΟΡΥΦΕΣ ΝΕΑΣ ΧΕΡΣΑΙΑΣ ΖΩΝΗΣ ΛΙΜΕΝΑ ΕΛΕΥΣΙΝΑΣ

ΤΜΗΜΑ Ι
1-2-Z-3-3-4-5-6-7-Z1-Z2-Z3

Z4-Z5-Z6-10-11-12-13-14-15-Z7-Z8-Z9-Z10-Z11-Z12-Z13-Z14-Z15-Z16-Z17-Z18-Z19-Z20-Z21-Z22-Z23-Z24-Z25-Z26

ΤΜΗΜΑ ΙΙ
Z27-Z28-34-35-36-27-28-29-30-31-32-33-34-35-36-37-38-39-40-41-42-43-44-45-46-47-48-49-50-51-52-53-54-55-56-57-58-59-60-61-62-63-64

ΥΠΟΜΝΗΜΑ

Τριγωνομετρικό Σημείο		Πυλεώνα		ΛΠ	Λιμένας Πειραιώς
Υψομετρικό Αφετηρία		Βάση		ΔΛ	Δημόσιο Λιμενικό
Σημείο Πολυγωνομετρίας		Κτιστή Γωνιαία			Σφάτνα
Ενδιάμεσο Υψομετρικό		Ύψος			Υπόγειο Φεβρίλιο
Κορυφή Μάνδρα		Ηλιόστο		87	Κωδικός κτιστών Ζώνης Χερσαίας Λιμένα Ζώνης
Τριγωνομετρικό Βόθρος		Κοιλ_ΒΥΤΑ			Σκάφη
Φάνος		Τρύπα			Πυθμένας
Πυλεώνας		Φρεάτιο			Δίκτυο ύδρευσης
Σταυροφόρι		Φρεάτιο_ΔΕΗ			Ηλεκτρόπορος
Σκάλα		Φανοστάτης			Κλειστός
Κιόσκι_ΔΕΗ		Φρεάτιο			Σκυροστόλιστο
Κιόσκι_ΟΤΕ		Φρεάτιο_ΕΕΥ			Φυσικό πρανές
Κιόσκι_Φωτισμού		Φρεάτιο			Πλάτη φυσικού πρανούς
Κιόσκι_Φωτισμού_Δ.Φ.Κ.		Φανάρι			Πυλώνας_ΔΕΗ
Κιόσκι_Φωτισμού_Ο.Φ.Ε.		Γεφύρι			Πόρτικο
Χερσαία Ρυμοτομή Ζώνη		Ανοικτός			Πλαστός
ΠΑΛΑΙΟ ΟΡΙΟ ΧΕΡΣΑΙΑΣ ΖΩΝΗΣ				ΝΕΟΣ ΓΡΟΣ ΑΠΟΚΑΡΑΝΤΗΣΕΩΣ	

ΟΡΓΑΝΙΣΜΟΣ ΛΙΜΕΝΟΣ ΕΛΕΥΣΙΝΑΣ Α.Ε.

ΤΡΟΠΟΠΟΙΗΣΗ - ΕΠΑΝΑΚΑΘΟΡΙΣΜΟΣ ΟΡΙΩΝ ΧΕΡΣΑΙΑΣ ΖΩΝΗΣ ΛΙΜΕΝΑ ΕΛΕΥΣΙΝΑΣ

ΜΕΛΕΤΗΤΗΣ	ΜΙΧΑΛΗΣ Π. ΒΑΣΙΛΕΙΟΥ		
ΗΜΕΡΟΜΗΝΙΑ	ΝΟΕΜΒΡΙΟΣ 2018	ΚΛΙΜΑΚΑ	1:1000
		ΑΡ. ΣΧΕΔΙΟΥ	Τ-6

ΤΟΠΟΓΡΑΦΙΚΟ ΔΙΑΓΡΑΜΜΑ

ΜΕΛΕΤΗΘΗΚΕ ΑΠΟ:	ΜΙΧΑΛΗΣ Π. ΒΑΣΙΛΕΙΟΥ
ΣΧΕΔΙΑΣΤΗΚΕ ΑΠΟ:	ΜΙΧΑΛΗΣ Π. ΒΑΣΙΛΕΙΟΥ
ΕΛΕΓΧΘΗΚΕ ΑΠΟ:	

Ο ΣΥΝΤΑΞΑΣ	ΘΕΩΡΗΘΗΚΕ
ΜΙΧΑΛΗΣ Π. ΒΑΣΙΛΕΙΟΥ ΠΤΥΧ. ΠΟΛΙΤΙΚΩΝ ΜΗΧΑΝΙΚΩΝ Α.Μ. 31115 - ΕΜΠ, ΣΙΜΩΝΟΣ 9Α, 157 80 ΖΩΓΡΑΦΟΥ, ΑΤΤΙΚΗ, ΚΙΝΗΣΗ: 6977 9 ... ΔΟΥ ΕΛΕΥΣΙΝΑΣ	ΘΕΩΡΗΘΗΚΕ

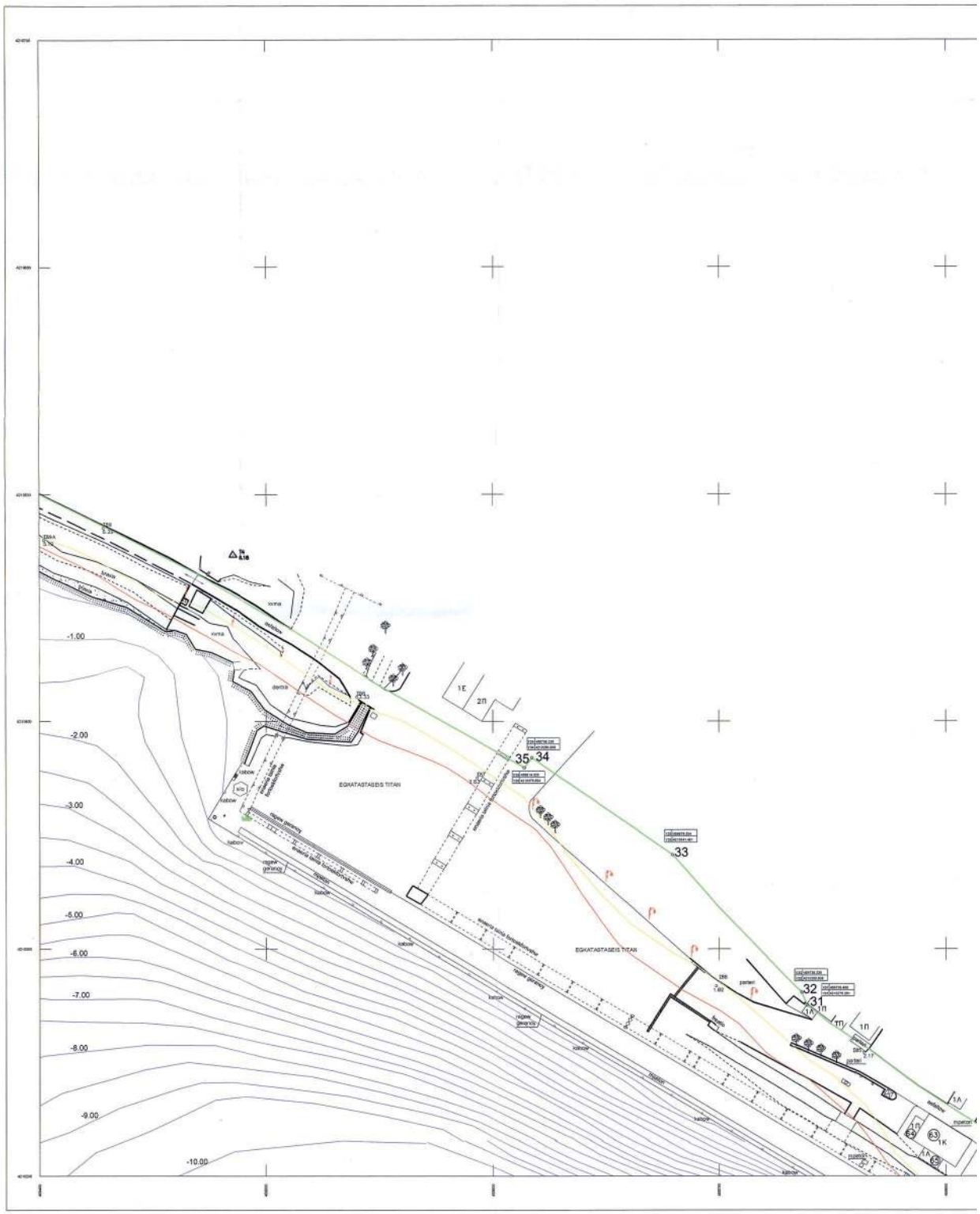

ΕΘΝΙΚΟ ΤΥΠΟΓΡΑΦΕΙΟ
Για τεχνικούς λόγους στο σχεδιάγραμμα, από το ηλεκτρονικό αρχείο, έγινε σμίκρυνση κατά ποσοστό 38%

ΚΟΡΥΦΕΣ ΝΕΑΣ ΧΕΡΣΑΙΑΣ ΖΩΝΗΣ ΛΙΜΕΝΑ ΕΛΕΥΣΙΝΑΣ
ΤΜΗΜΑ Ι 1-2-2'-3'-3-4-5-6-7-Z1-Z2-Z3
ΤΜΗΜΑ ΙΙ Z4-Z5-Z6-10-11-12-13-14-15-Z7-Z8-Z9-Z10-Z11-Z12-Z13-Z14 -Z15-Z16-Z17-Z18-Z19-Z20-Z21-Z22-Z23-Z24-Z25-Z26
ΤΜΗΜΑ ΙΙΙ Z27-Z28-24-25-26-27-28-29-30-31-32-33-34-35-36-37-38-39-40 -41-42-43-44-45-46-47-48-49-50-51-52-53-54-55-56-57-58-59-60- -61-62-63-64

Θεωρείται χια την ακρίβεια της αποτύπωσης
ειλημμενα με το αρ.21 παρ. 1 του Ν. 2971/2001
Ελευσίνα 10/02/2021
Ο Αναπλ. Διευθ. ΤΥΒΕ
Γ. ΜΠΙΣΜΠΡΟΥΝΑΣ
Πολιτικός Μηχανικός Τ.Ε.
Με βαθμό Α'

ΓΕΩΔΑΙΤΙΚΑ ΣΤΟΙΧΕΙΑ

Ε.Γ.Σ.Α. 87 (Ελληνικό Γεωδαιτικό Σύστημα Αναφοράς)
Εγκάρσια Μερκατορική Προβολή
Κεντρικός Μεσημβρινός λ = 24° Κ = 0.999600
Στον Κεντρικό Μεσημβρινό Αναφοράς το χ = 500.000 μ.
Γεωγραφικό πλάτος αναφοράς 00° 00' 00"
Ελλειψοειδές GRS 80 α = 6378137 f = 1/298.2572236

ΟΡΙΟ ΧΕΡΣΑΙΑΣ ΖΩΝΗΣ: 31-32-33-34-35

Α/Α	X	Y	
31	458738.495	4210275.291	ΟΡΙΟ
32	458736.238	4210280.808	ΟΡΙΟ
33	458879.334	4210341.463	ΟΡΙΟ
34	458617.414	4210383.033	ΟΡΙΟ
35	458624.033	4210379.554	ΟΡΙΟ

ΣΥΝΤΕΤΑΓΜΕΝΕΣ ΚΟΡΥΦΩΝ ΧΕΡΣΑΙΑΣ ΖΩΝΗΣ Ε.Γ.Σ.Α. 87

ΥΠΟΜΝΗΜΑ

	Τριγωνομετρικό Σημείο		Πινακίδα	ΥΠ	Ισόφαρο Πλακοσκεπής
	Υγιειονομική Αναστάλα		Σήμα	ΔΗ	Δίκριφο Κεραμοσκεπής
	Σημείο Πολυγωνομετρίας		Μεγάλη_Πινακίδα		Εμπόδιο
	Ενδεικτικό Υψόμετρο		Στύλος		Υπόγειο-Βεράντα
	Καρατσιμέφωνο		Κρεανός	67	Κωδικός Κτιρίων Εντός Χερσαίας Λιμ. Ζώνης
	Τηλεφωνικός_Θάλαμος		Κοντ_ΕΛΤΑ		Ξύλο
	Φοίνικας		Σχάρα		Πεζόδρομος
	Πλατάνιλλο		Φρεάτιο		Δάκτυλος ασφαλτ-ένος
	Σπυρεφόρο		Φρεάτιο_ΔΕΗ		Μαυβρόπλοιος
	Ελιά		Μαγγανής		Κάγκελο
	Κολόνα_ΔΕΗ		Φρεάτιο		Σωλωτόπλεγμα
	Κολόνα_ΟΤΕ		Φρεάτιο_ΣΕΥ		Φυλακό πρασινός
	Κολόνα_Φωτισμού		Φρεάτιο		Πάδ φυλακό πρασινός
	Κολόνα_Φωτισμού_ΔΕΗ		Φανάρι		Πυλώνας_ΔΕΗ
	Κολόνα_Φωτισμού_ΟΡΕΚ		Παγκάκι		Πόρτεγκα
	Χερσαία Λιμενική Ζώνη		Αγκυλός		Παραλία

ΟΡΓΑΝΙΣΜΟΣ ΛΙΜΕΝΟΣ ΕΛΕΥΣΙΝΑΣ Α.Ε.

ΤΡΟΠΟΠΟΙΗΣΗ - ΕΠΑΝΑΚΑΘΟΡΙΣΜΟΣ ΟΡΙΩΝ ΧΕΡΣΑΙΑΣ ΖΩΝΗΣ ΛΙΜΕΝΑ ΕΛΕΥΣΙΝΑΣ

ΜΕΛΕΤΗΤΗΣ	ΜΙΧΑΛΗΣ Π. ΒΑΣΙΛΕΙΟΥ		
ΗΜΕΡΟΜΗΝΙΑ	ΝΟΕΜΒΡΙΟΣ 2018	ΚΛΙΜΑΚΑ	1:1000
		ΑΡ. ΣΧΕΔΙΟΥ	Τ-7

ΤΟΠΟΓΡΑΦΙΚΟ ΔΙΑΓΡΑΜΜΑ

ΜΕΛΕΤΗΘΗΚΕ ΑΠΟ:	ΜΙΧΑΛΗΣ Π. ΒΑΣΙΛΕΙΟΥ
ΣΧΕΔΙΑΣΤΗΚΕ ΑΠΟ:	ΜΙΧΑΛΗΣ Π. ΒΑΣΙΛΕΙΟΥ
ΕΛΕΓΧΘΗΚΕ ΑΠΟ:	

Ο ΜΕΛΕΤΗΤΗΣ	ΘΕΩΡΗΘΗΚΕ
ΜΙΧΑΛΗΣ Π. ΒΑΣΙΛΕΙΟΥ ΠΟΛΙΤΙΚΟΣ ΜΗΧΑΝΙΚΟΣ ΑΡ. Μ. 29103 – ΤΜΗΜ. 23/28/00294 204 ΟΚΤΩΒΡΙΟΥ 56 ΚΑΛΛΙΘΕΑ ΑΤΤΙΚΗΣ ΑΦΜ: 072019716 - ΔΟΥ: ΕΛΕΥΣΙΝΑΣ	ΘΕΩΡΗΘΗΚΕ Δ.Α.Ε.

ΕΘΝΙΚΟ ΤΥΠΟΓΡΑΦΕΙΟ
Για τεχνικούς λόγους στο σχεδιάγραμμα, από το ηλεκτρονικό αρχείο, έγινε σμίκρυνση κατά ποσοστό 38%

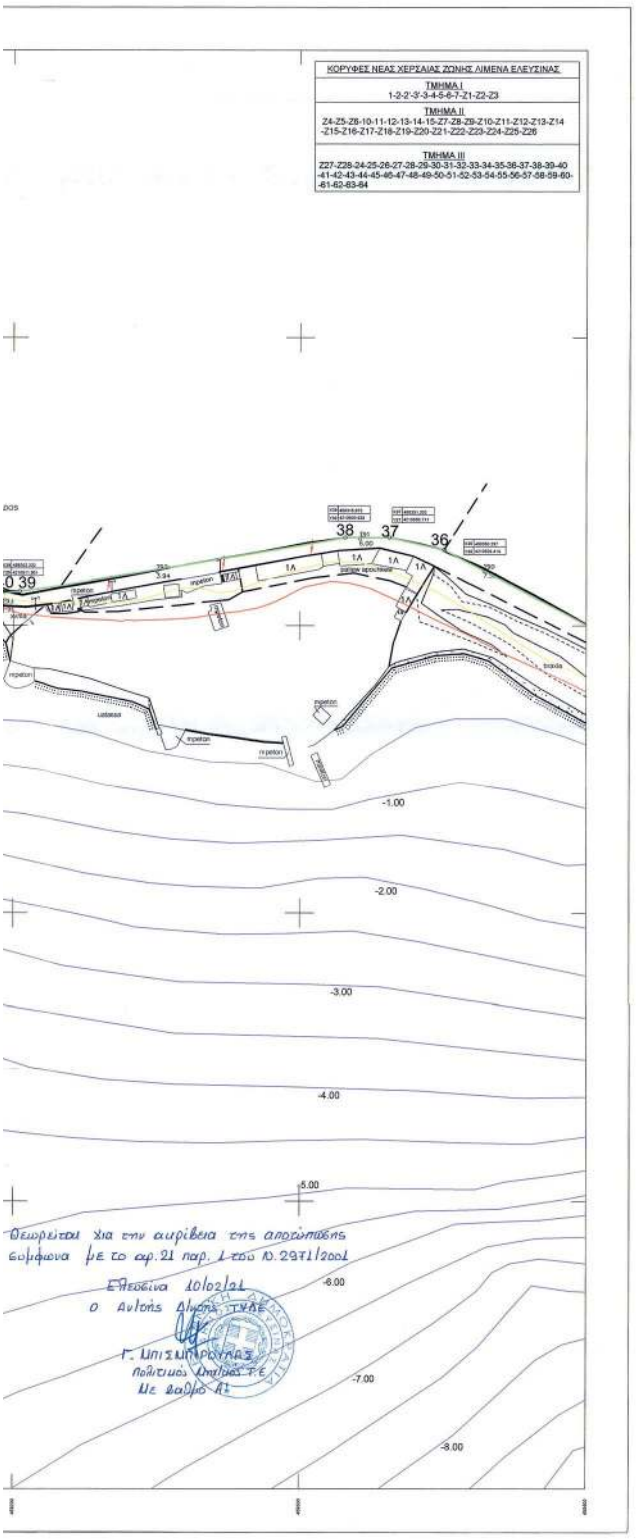

ΓΕΩΔΑΙΤΙΚΑ ΣΤΟΙΧΕΙΑ

Ε.Γ.Σ.Α. 87 (Ελληνικό Γεωδαιτικό Σύστημα Αναφοράς)

Εγκάρσια Μερκατορική Προβολή

Κεντρικός Μεσημβρινός λ = 24° K = 0.999600

Στον Κεντρικό Μεσημβρινό Αναφοράς το χ = 500.000 μ.

Γεωγραφικό πλάτος αναφοράς 00° 00' 00"

Ελλειψοειδές GRS 80 α = 6378137 f = 1/298.2572236

ΟΡΙΟ ΧΕΡΣΑΙΑΣ ΖΩΝΗΣ: 36-37-38-39-40-41-42-43-44-45

Α/Α	Χ	Υ	
36	458350.297	4210526.434	ΟΡΙΟ
37	458331.302	4210530.711	ΟΡΙΟ
38	458315.873	4210530.711	ΟΡΙΟ
39	458202.232	4210511.901	ΟΡΙΟ
40	458192.642	4210510.660	ΟΡΙΟ
41	458128.107	4210540.882	ΟΡΙΟ
42	458107.365	4210575.425	ΟΡΙΟ
43	458004.203	4210624.182	ΟΡΙΟ
44	457927.740	4210606.952	ΟΡΙΟ
45	457892.028	4210582.082	ΟΡΙΟ

ΣΥΝΤΕΤΑΓΜΕΝΕΣ ΚΟΡΥΦΩΝ ΧΕΡΣΑΙΑΣ ΖΩΝΗΣ Ε.Γ.Σ.Α. 87

ΥΠΟΜΝΗΜΑ

Τριγωνομετρικό Σημείο		Πινακίδα		ΛΠ	Λιμένας Πλοισοκτήτες
Υψομετρική Αφετηρία		Σήμα		ΔΚ	Δικαίωμα Κεφαλοκοπής
Σημείο Πολυγωνομετρίας		Μεγάλη Πινακίδα			Εμείνο
Ενδεικτικό Υψόμετρο		Στήλης			Υπόπτερο-Θεράπαινα
Καρτοτηλέφωνο		Κρουνός		67	Κωδικός Κτιρίων Εντός Χερσαίας Λιμ. Ζώνης
Τηλεφωνικός Θάλαμος		Κοινή_ΕΛΤΑ			Σταύ
Φυλακιο		Σχάρα			Παζάδερους
Πλατύφυλλο		Φρεάτιο			Δρόμος ασφαλτόστρωτος
Σπυρομάρο		Φρεάτιο_ΔΕΗ			Μονοδρόμους
Ελιά		Μετρητής			Κάγκελα
Κολόνα_ΔΕΗ		Φρεάτιο			Συμφωνία Κόμου
Κολόνα_ΟΤΕ		Φρεάτιο_ΣΕΥ			Φυσικό Ορατής
Κολόνα_Φωτιστική		Φρεάτιο			Πάδι φυσικού τραπεζίου
Κολόνα_Φωτιστική_Διπλή		Φανάρι			Πυλώνας_ΔΕΗ
Κολόνα_Φωτιστική_Τριπλή		Πεζόδρομο			Πόρτικο
Χερσαία Λιμενική Ζώνη		Αναχώς			Παραλία

ΟΡΓΑΝΙΣΜΟΣ ΛΙΜΕΝΟΣ ΕΛΕΥΣΙΝΑΣ Α.Ε.

ΤΡΟΠΟΠΟΙΗΣΗ - ΕΠΑΝΑΚΑΘΟΡΙΣΜΟΣ ΟΡΙΩΝ ΧΕΡΣΑΙΑΣ ΖΩΝΗΣ ΛΙΜΕΝΑ ΕΛΕΥΣΙΝΑΣ

ΜΕΛΕΤΗΤΗΣ	ΜΙΧΑΛΗΣ Π. ΒΑΣΙΛΕΙΟΥ		
ΗΜΕΡΟΜΗΝΙΑ	ΝΟΕΜΒΡΙΟΣ 2018	ΚΛΙΜΑΚΑ	1:1000
		ΑΡ. ΣΧΕΔΙΟΥ	Τ-8

ΤΟΠΟΓΡΑΦΙΚΟ ΔΙΑΓΡΑΜΜΑ

ΜΕΛΕΤΗΘΗΚΕ ΑΠΟ:	ΜΙΧΑΛΗΣ Π. ΒΑΣΙΛΕΙΟΥ
ΣΧΕΔΙΑΣΤΗΚΕ ΑΠΟ:	ΜΙΧΑΛΗΣ Π. ΒΑΣΙΛΕΙΟΥ
ΕΛΕΓΧΘΗΚΕ ΑΠΟ:	

Ο ΜΕΛΕΤΗΤΗΣ	ΘΕΩΡΗΘΗΚΕ
ΜΙΧΑΛΗΣ Π. ΒΑΣΙΛΕΙΟΥ ΠΤΥΧ. ΠΟΛΙΤΙΚΟΣ ΜΗΧΑΝΙΚΟΣ ΑΡ.Μ. 25108-ΤΕΕ, 22/09/2021 ΔΙΚ ΟΓΟΣΗΣΗΣ ΜΕΛΕΤΗΣΕΩΣ ΑΣΠΑΙΣ ΑΦΜ 075099116 - ΔΟΥ ΕΛΕΥΣΙΝΑΣ	ΘΕΩΡΗΘΗΚΕ Δ.Τ.Υ. Α.Ε. Δ/ντης Τεχνικών Υπηρεσιών Χαρ/λος Γεωργαλάς

ΕΘΝΙΚΟ ΤΥΠΟΓΡΑΦΕΙΟ
Για τεχνικούς λόγους στο σχεδιάγραμμα, από το ηλεκτρονικό αρχείο, έγινε σμίκρυνση κατά ποσοστό 34%

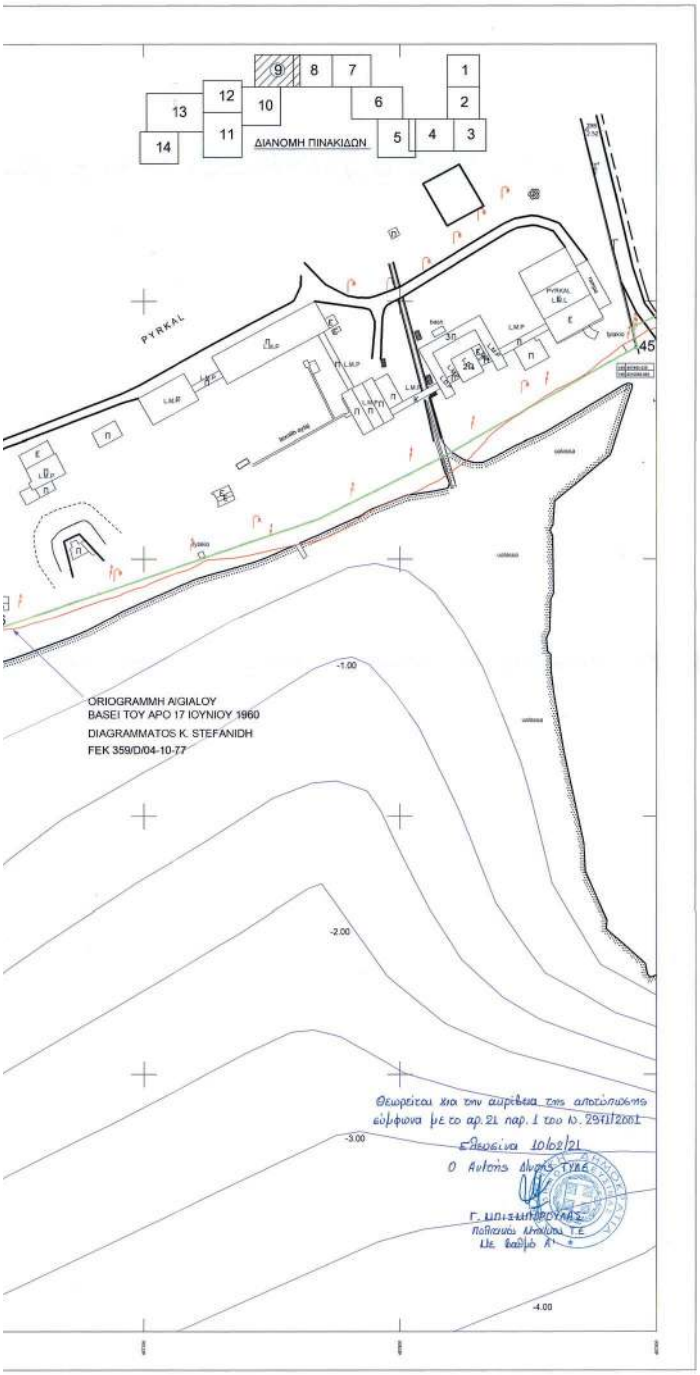

ΓΕΩΔΑΙΤΙΚΑ ΣΤΟΙΧΕΙΑ

Ε.Γ.Σ.Α. 87 (Ελληνικό Γεωδαιτικό Σύστημα Αναφοράς)
Εγκάρσια Μερκατορική Προβολή
Κεντρικός Μεσημβρινός λ = 24° Κ = 0.999600
Στον Κεντρικό Μεσημβρινό Αναφοράς το χ = 500.000 μ.
Γεωγραφικό πλάτος αναφοράς 00° 00' 00"
Ελλειψοειδές GRS 80 α = 6378137 f = 1/298.2572236

ΚΟΡΥΦΕΣ ΝΕΑΣ ΧΕΡΣΑΙΑΣ ΖΩΝΗΣ ΛΙΜΕΝΑ ΕΛΕΥΣΙΝΑΣ
ΤΜΗΜΑ I 1-2-2'-3'-3-4-5-6-7-Z1-Z2-Z3
ΤΜΗΜΑ II Z4-Z5-Z6-10-11-12-13-14-15-Z7-Z8-Z9-Z10-Z11-Z12-Z13-Z14-Z15-Z16-Z17-Z18-Z19-Z20-Z21-Z22-Z23-Z24-Z25-Z26
ΤΜΗΜΑ III Z27-Z28-Z4-Z5-Z6-Z7-Z8-Z9-30-31-32-33-34-35-36-37-38-39-40-41-42-43-44-45-46-47-48-49-50-51-52-53-54-55-56-57-58-59-60-61-62-63-64

ΟΡΙΟ ΧΕΡΣΑΙΑΣ ΖΩΝΗΣ: 45-46-47-48			
Α/Α	Χ	Υ	
45	457892.026	4230582.062	ΟΡΙΟ
46	457843.617	4230473.180	ΟΡΙΟ
47	457363.475	4230391.107	ΟΡΙΟ
48	457344.539	4230358.881	ΟΡΙΟ

ΣΥΝΤΕΤΑΓΜΕΝΕΣ ΚΟΡΥΦΩΝ ΧΕΡΣΑΙΑΣ ΖΩΝΗΣ Ε.Γ.Σ.Α. 87

ΥΠΟΜΝΗΜΑ

	Τριγωνομετρικό Σημείο		Πινακίδα	ΥΠ	Ανάγκη Πλοκοσκαφής
	Υψομετρική Αφετηρία		Σήμα	ΔΚ	Διάφορα Κτιριακοειδές
	Σημείο Πολυγωνομετρίας		Μπαλίζα_Πινακίδα		Εμπόδια
	Ενδεικτικό Υψομετρο		Στήλες		Υπαίθριες Θέρμανσεις
	Κεφαλοστάθμιση		Κρουνός	67	Κωδικός Κτιλίου Ενός Χαρακτ. Ενιν. Ζώνης
	Τηλεφωνικός Θάλαμος		Κουτί ΔΕΤΑ		Σπιτι
	Φανάρι		Τοίχοι		Πεζόδρομος
	Πεζοπορεία		Φράχτης		Δρόμος υπερτοπικ/κός
	Οπτικοφάσεις		Φράχτης_ΔΕΗ		Μαυβρόλιμνος
	Ελιά		Μεταλλός		Κύκλοι
	Κολόνα_ΔΕΗ		Φράχτης		Συρματόπλεγμα
	Κολόνα_ΟΤΕ		Φράχτης_ΕΕΥ		Φυσικό ρεύμα
	Κολόνα_Φωτισμός		Φράχτης		Πάθη φυσικού ρεύματος
	Κολόνα_Φωτισμός_Δ/κτιλ		Φτελιά		Πυλώνας_ΔΕΗ
	Κολόνα_Φωτισμός_Σμάλ		Πεύκο		Πάρκινγκ
	Χερσαία Λιμενική Ζώνη		Ανοικτός		Παραλία

ΟΡΓΑΝΙΣΜΟΣ ΛΙΜΕΝΟΣ ΕΛΕΥΣΙΝΑΣ Α.Ε.

ΤΡΟΠΟΠΟΙΗΣΗ - ΕΠΑΝΑΚΑΘΟΡΙΣΜΟΣ ΟΡΙΩΝ ΧΕΡΣΑΙΑΣ ΖΩΝΗΣ ΛΙΜΕΝΑ ΕΛΕΥΣΙΝΑΣ

ΜΕΛΕΤΗΤΗΣ	ΜΙΧΑΛΗΣ Π. ΒΑΣΙΛΕΙΟΥ		
ΗΜΕΡΟΜΗΝΙΑ	ΝΟΕΜΒΡΙΟΣ 2018	ΚΛΙΜΑΚΑ	1:1000
		ΑΡ. ΣΧΕΔΙΟΥ	Τ-9

ΤΟΠΟΓΡΑΦΙΚΟ ΔΙΑΓΡΑΜΜΑ

ΜΕΛΕΤΗΘΗΚΕ ΑΠΟ:	ΜΙΧΑΛΗΣ Π. ΒΑΣΙΛΕΙΟΥ
ΣΧΕΔΙΑΣΤΗΚΕ ΑΠΟ:	ΜΙΧΑΛΗΣ Π. ΒΑΣΙΛΕΙΟΥ
ΕΛΕΓΧΘΗΚΕ ΑΠΟ:	

Ο ΜΕΛΕΤΗΤΗΣ	ΘΕΩΡΗΘΗΚΕ
ΜΙΧΑΛΗΣ Π. ΒΑΣΙΛΕΙΟΥ ΠΤΥΧ. ΠΟΛΙΤΙΚΟΣ ΜΗΧΑΝΙΚΟΣ ΑΡ. Μ. 21025 – ΗΜΥ 22/00/0294 ΟΡΟΣ ΟΠΤΙΚΟΣ ΣΟΒΑΣ ΚΑΤΑΜΑΣ ΑΦΜ: 172570018 – ΔΟΥ: ΣΕΛΕΥΣΙΝΑΣ	ΘΕΩΡΗΘΗΚΕ

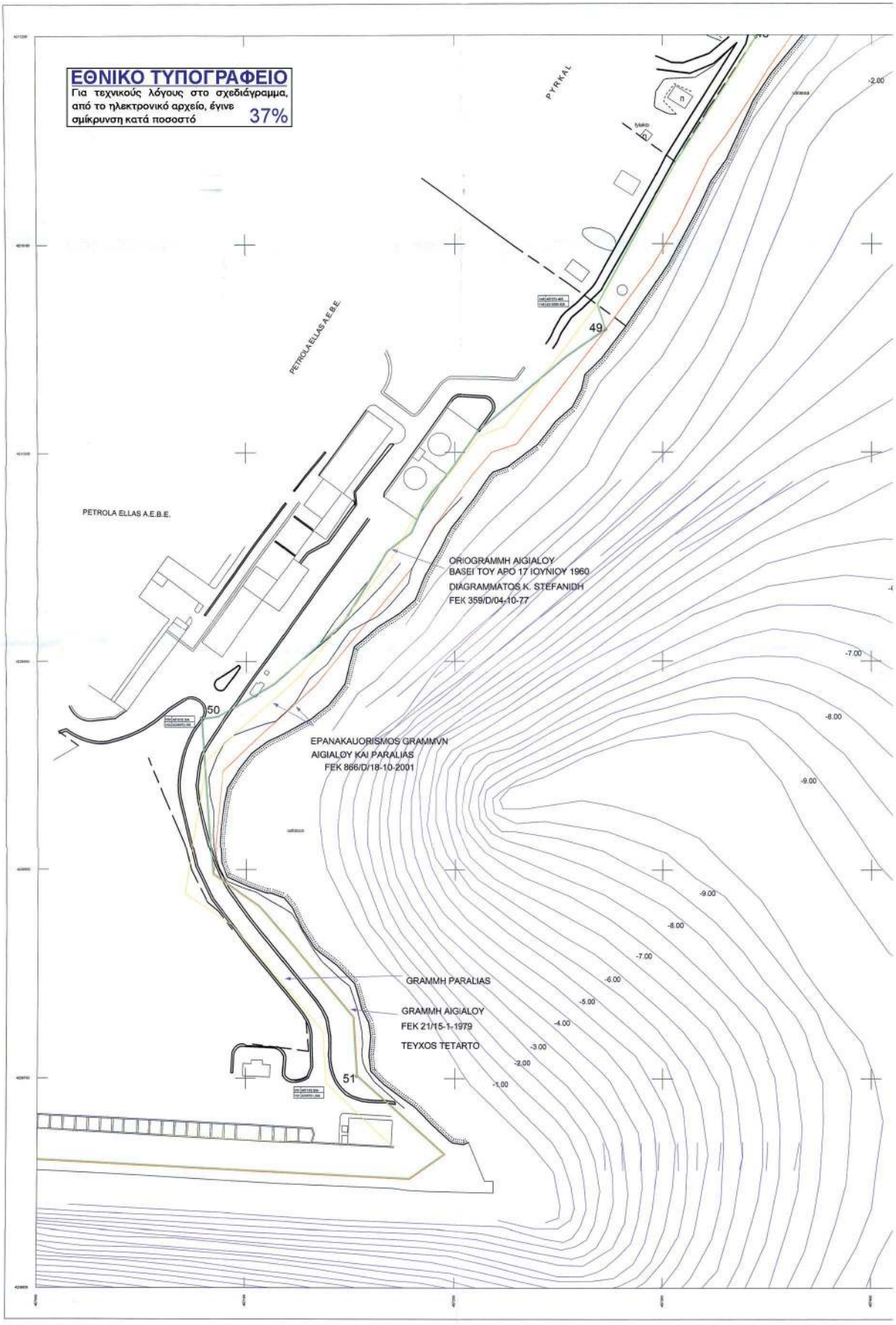
ΕΘΝΙΚΟ ΤΥΠΟΓΡΑΦΕΙΟ
Για τεχνικούς λόγους στο σχεδιάγραμμα, από το ηλεκτρονικό αρχείο, έγινε σμίκρυνση κατά ποσοστό 37%
PYRKAL
PETROLA ELLAS A.E.B.E.
PETROLA ELLAS A.E.B.E.
49
50
51
ORIOGRAMMH AIGIALOY
BASEI TOY APO 17 IOYNIOY 1960
DIAGRAMMATOS K. STEFANIDH
FEK 359/D/04-10-77
EPANAKAUORISMOS GRAMMVN
AIGIALOY KAI PARALIAS
FEK 866/D/18-10-2001
GRAMMH PARALIAS
GRAMMH AIGIALOY
FEK 21/15-1-1979
TEYXOS TETARTO
-2.00
-7.00
-8.00
-9.00
-9.00
-8.00
-7.00
-6.00
-5.00
-4.00
-3.00
-2.00
-1.00

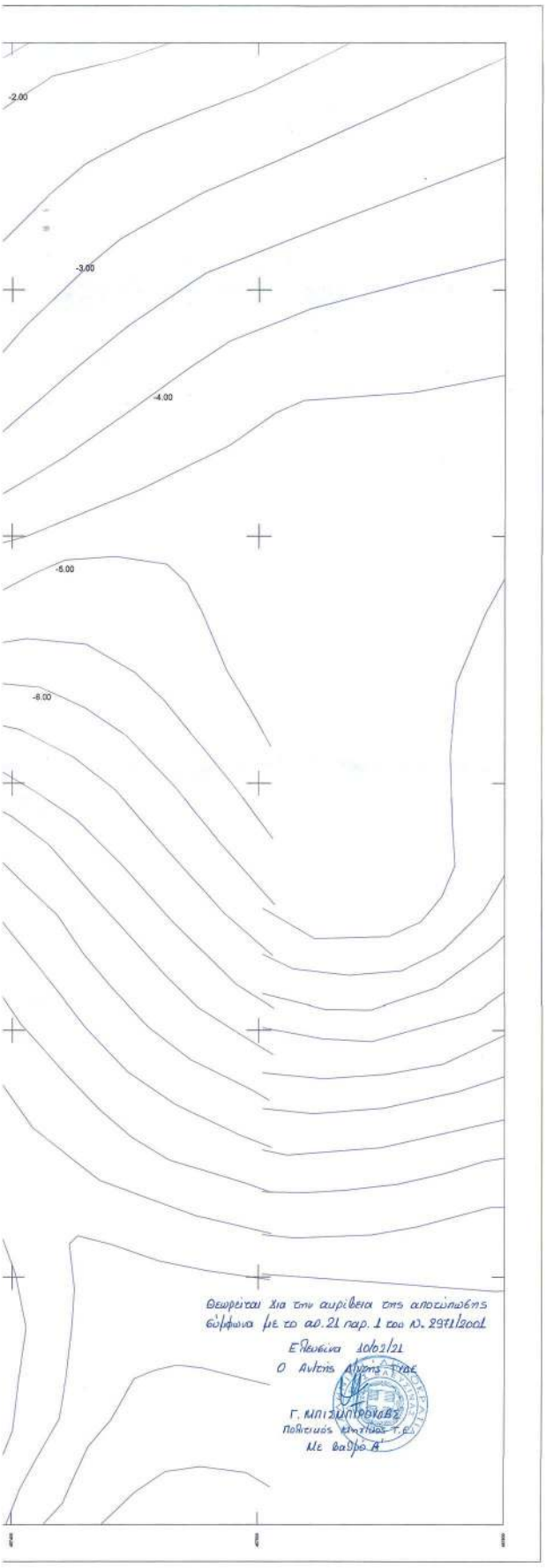

ΓΕΩΔΑΙΤΙΚΑ ΣΤΟΙΧΕΙΑ

Ε.Γ.Σ.Α. 87 (Ελληνικό Γεωδαιτικό Σύστημα Αναφοράς)
Εγκάρσια Μερκατορική Προβολή
Κεντρικός Μεσημβρινός λ = 24° K = 0.999600
Στον Κεντρικό Μεσημβρινό Αναφοράς το χ = 500.000 μ.
Γεωγραφικό πλάτος αναφοράς 00° 00' 00"
Ελλειψοειδές GRS 80 α = 6378137 f = 1/298.2572236

ΚΟΡΥΦΕΣ ΝΕΑΣ ΧΕΡΣΑΙΑΣ ΖΩΝΗΣ ΛΙΜΕΝΑ ΕΛΕΥΣΙΝΑΣ
ΤΜΗΜΑ Ι 1-2-2'-3'-3-4-5-6-7-Z1-Z2-Z3
ΤΜΗΜΑ ΙΙ Z4-Z5-Z6-10-11-12-13-14-15-Z7-Z8-Z9-Z10-Z11-Z12-Z13-Z14 -Z15-Z16-Z17-Z18-Z19-Z20-Z21-Z22-Z23-Z24-Z25-Z26
ΤΜΗΜΑ ΙΙΙ Z27-Z28-24-25-26-27-28-29-30-31-32-33-34-35-36-37-38-39-40 -41-42-43-44-45-46-47-48-49-50-51-52-53-54-55-56-57-58-59-60- -61-62-63-64

ΟΡΙΟ ΧΕΡΣΑΙΑΣ ΖΩΝΗΣ: 49-50-51

Α/Α	Χ	Υ	
49	457272.485	4210058.926	ΟΡΙΟ
50	457078.164	4209872.159	ΟΡΙΟ
51	457153.334	4209701.344	ΟΡΙΟ

ΣΥΝΤΕΤΑΓΜΕΝΕΣ ΚΟΡΥΦΩΝ ΧΕΡΣΑΙΑΣ ΖΩΝΗΣ Ε.Γ.Σ.Α. 87

ΥΠΟΜΝΗΜΑ

	Τριγωνομετρικό Σημείο		Πυκνόδα	ΙΠ	Ισόγειο Πλαισιοκιβώτιο
	Υψομετρική Αφετηρία		Σήμα	ΔΚ	Δικύφορο Καταμετρητής
	Σημείο Πολυγωνομετρίας		Μονάδα_Πυκνόδα		Εμπόριο
	Ενδεικτικό Υψομέτρο		Σήμανσης		Υπόλοιπο-Βιομηχανία
	Κορυφή/Κάμπτη		Κρουνός	67	Κωδικός Κτιρίων Εντός Χερσαίας Ζώνης
	Τηλεφωνικός_Θάλαμος		Κινητ_ΕΚΤΑ		Σκοπιά
	Φοίνικας		Σχάρα		Πεζόδρομος
	Πλατάνι/Λάλι		Φρεάτιο		Δρόμος ασφαλτοστρωμένος
	Σπιτοφόρτο		Φρεάτιο_ΔΕΗ		Μακαδάμ/χωμα
	Ελιά		Μπαριέρες		Κάγκελο
	Καλώδιο_ΔΕΗ		Φρεάτιο		Σιδηροτόπλεγμα
	Καλώδιο_ΟΤΕ		Φρεάτιο_ΕΕΥ		Φυσικό πρανές
	Καλώδιο_Φωτισμού		Φρεάτιο		Πάνω φυσικού πρανούς
	Καλώδιο_Φωτισμού_Δεξιά/		Φανάρι		Πυλώνας_ΔΕΗ
	Καλώδιο_Φωτισμού_Αριστ		Παγκάκι		Πέρασμα
	Χερσαία Λιμενική Ζώνη		Ανιχνάλός		Παραλία
	Πλάτος Ανιχνάλός				

ΟΡΓΑΝΙΣΜΟΣ ΛΙΜΕΝΟΣ ΕΛΕΥΣΙΝΑΣ Α.Ε.

ΤΡΟΠΟΠΟΙΗΣΗ - ΕΠΑΝΑΚΑΘΟΡΙΣΜΟΣ ΟΡΙΩΝ ΧΕΡΣΑΙΑΣ ΖΩΝΗΣ ΛΙΜΕΝΑ ΕΛΕΥΣΙΝΑΣ

ΜΕΛΕΤΗΤΗΣ	ΜΙΧΑΛΗΣ Π. ΒΑΣΙΛΙΟΥ		
ΗΜΕΡΟΜΗΝΙΑ	ΝΟΕΜΒΡΙΟΣ 2018	ΚΛΙΜΑΚΑ	1:1000
		ΑΡ. ΣΧΕΔΙΟΥ	Τ-10

ΤΟΠΟΓΡΑΦΙΚΟ ΔΙΑΓΡΑΜΜΑ

ΜΕΛΕΤΗΘΗΚΕ ΑΠΟ:	ΜΙΧΑΛΗΣ Π. ΒΑΣΙΛΕΙΟΥ
ΣΧΕΔΙΑΣΤΗΚΕ ΑΠΟ:	ΜΙΧΑΛΗΣ Π. ΒΑΣΙΛΕΙΟΥ
ΕΛΕΓΧΘΗΚΕ ΑΠΟ:	

Ο ΜΕΛΕΤΗΤΗΣ	ΘΕΩΡΗΘΗΚΕ
ΜΙΧΑΛΗΣ Π. ΒΑΣΙΛΕΙΟΥ ΠΤΥΧ. ΠΟΛΙΤΙΚΟΣ ΜΗΧΑΝΙΚΟΣ ΑΡ. Μ. 25135—ΤΕΕ: 225808294 ΣΗΜ ΟΚΤΩΒΡΙΟΥ 231 ΜΑΡΟΥΣΙ, ΑΤΤΙΚΗΣ ΧΩΜ 172/15/710 - ΔΟΥ ΕΛΕΥΣΙΝΑΣ	ΘΕΩΡΗΘΗΚΕ Δ.Ο.Υ. ΕΛΕΥΣΙΝΑΣ ΕΠΙΠΤΕΛΙΑ ΕΠΙΘΕΩΡΗΣΗΣ Ελευσίνα/Ημερομηνία

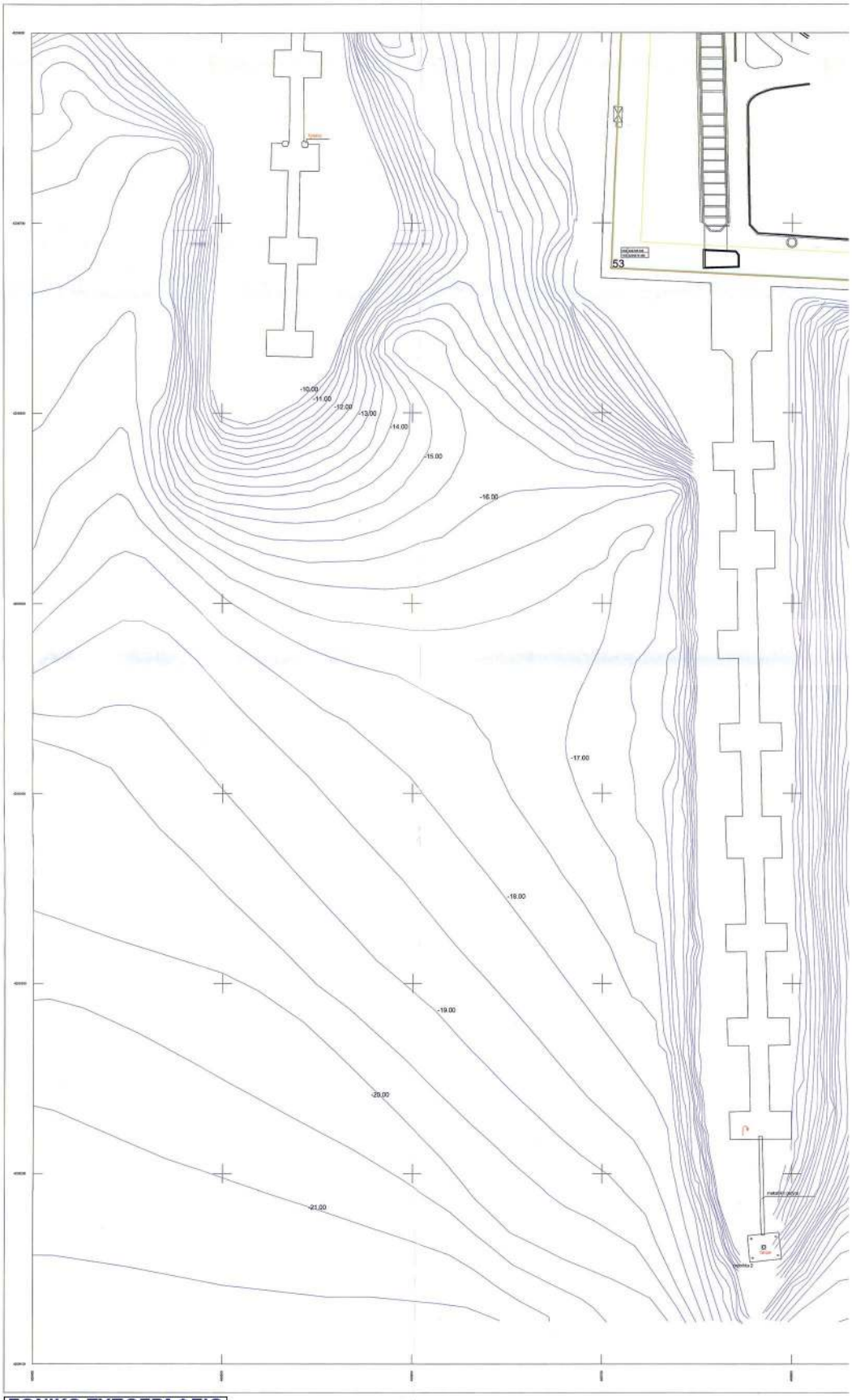

ΕΘΝΙΚΟ ΤΥΠΟΓΡΑΦΕΙΟ
Για τεχνικούς λόγους στο σχεδιάγραμμα, από το ηλεκτρονικό αρχείο, έγινε σμίκρυνση κατά ποσοστό 31%

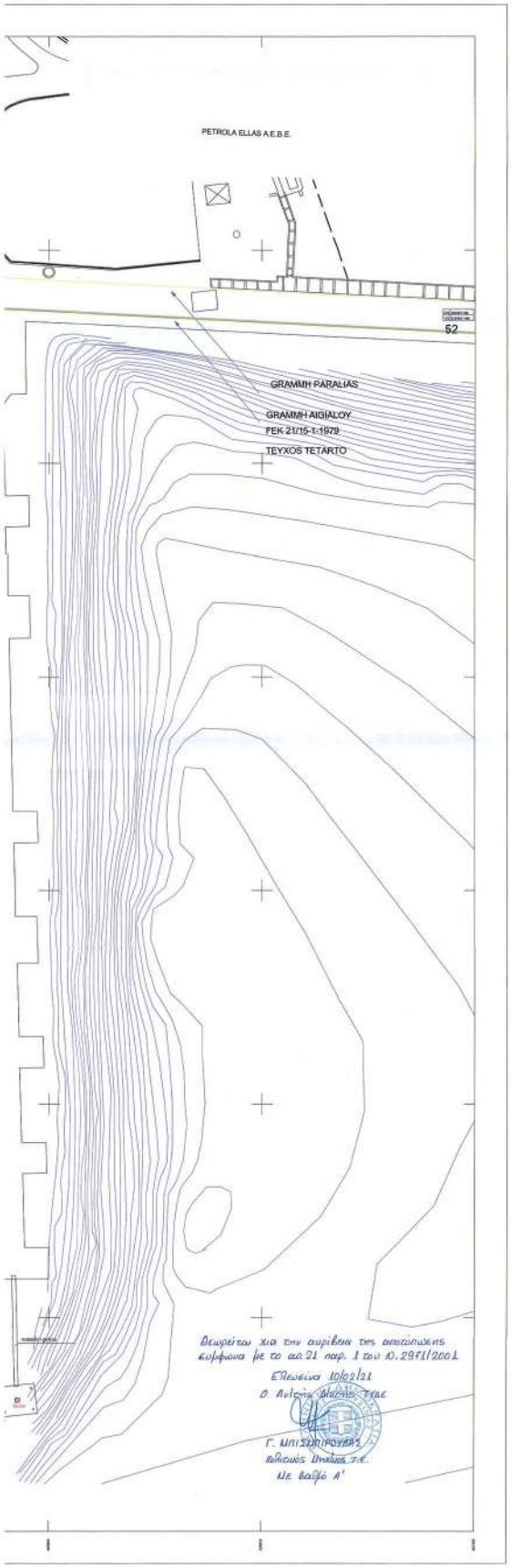

ΓΕΩΔΑΙΤΙΚΑ ΣΤΟΙΧΕΙΑ

Ε.Γ.Σ.Α. 87 (Ελληνικό Γεωδαιτικό Σύστημα Αναφοράς)
Εγκάρσια Μερκατορική Προβολή
Κεντρικός Μεσημβρινός Λ = 24° Κ = 0.999600
Στον Κεντρικό Μεσημβρινό Αναφοράς το χ = 500.000 μ.
Γεωγραφικό πλάτος αναφοράς 00° 00' 00"
Ελλειψοειδές GRS 80 α = 6378137 f = 1/298.2572236

ΚΟΡΥΦΕΣ ΝΕΑΣ ΧΕΡΣΑΙΑΣ ΖΩΝΗΣ ΛΙΜΕΝΑ ΕΛΕΥΣΙΝΑΣ
ΤΜΗΜΑ I 1-2-2'-3'-3-4-5-6-7-21-23-23
ΤΜΗΜΑ II Z4-Z5-Z9-10-11-12-13-14-15-27-28-29-Z10-Z11-Z12-Z13-Z14 -Z15-Z16-Z17-Z18-Z19-Z20-Z21-Z22-Z23-Z24-Z25-Z26
ΤΜΗΜΑ III Z27-Z38-34-35-36-37-38-39-30-31-32-33-34-35-36-37-38-39-40 -41-42-43-44-45-46-47-48-49-50-51-52-53-54-55-56-57-58-59-60- -61-62-63-64

ΟΡΙΟ ΧΕΡΣΑΙΑΣ ΖΩΝΗΣ: 52-53			
Α/Α	Χ	Υ	
52	496897.596	4209651.986	ΟΡΙΟ
53	496915.030	4209676.485	ΟΡΙΟ

ΣΥΝΤΕΤΑΓΜΕΝΕΣ ΚΟΡΥΦΩΝ ΧΕΡΣΑΙΑΣ ΖΩΝΗΣ Ε.Γ.Σ.Α. 87

ΟΡΓΑΝΙΣΜΟΣ ΛΙΜΕΝΟΣ ΕΛΕΥΣΙΝΑΣ Α.Ε.			
ΤΡΟΠΟΠΟΙΗΣΗ - ΕΠΑΝΑΚΑΘΟΡΙΣΜΟΣ ΟΡΙΩΝ ΧΕΡΣΑΙΑΣ ΖΩΝΗΣ ΛΙΜΕΝΑ ΕΛΕΥΣΙΝΑΣ			
ΜΕΛΕΤΗΤΗΣ	ΜΙΧΑΛΗΣ Π. ΒΑΣΙΛΕΙΟΥ		
ΗΜΕΡΟΜΗΝΙΑ	ΝΟΕΜΒΡΙΟΣ 2018	ΚΛΙΜΑΚΑ	1:1000
		ΑΡ. ΣΧΕΔΙΟΥ	Τ-11
ΤΟΠΟΓΡΑΦΙΚΟ ΔΙΑΓΡΑΜΜΑ			
ΜΕΛΕΤΗΘΗΚΕ ΑΠΟ:	ΜΙΧΑΛΗΣ Π. ΒΑΣΙΛΕΙΟΥ		
ΣΧΕΔΙΑΣΤΗΚΕ ΑΠΟ:	ΜΙΧΑΛΗΣ Π. ΒΑΣΙΛΕΙΟΥ		
ΕΛΕΓΧΘΗΚΕ ΑΠΟ:			
Ο ΜΕΛΕΤΗΤΗΣ		ΘΕΩΡΗΘΗΚΕ	
ΜΙΧΑΛΗΣ Π. ΒΑΣΙΛΕΙΟΥ ΠΤΥΧ. ΠΟΛΙΤΙΚΟΥ ΜΗΧΑΝΙΚΟΥ ΑΡ.Φ. 31128-1968 ΣΥΛΛΟγου ΣΗΜ.ΑΝΑΘΕΩΣΗΣ: 4ΗΝΡΗΣΙΑΝΟΣ ΑΔΕΙΑ: 0703/16 Δ.Τ. ΘΕΣ/ΝΙΚΗΣ		ΘΕΩΡΗΘΗΚΕ	

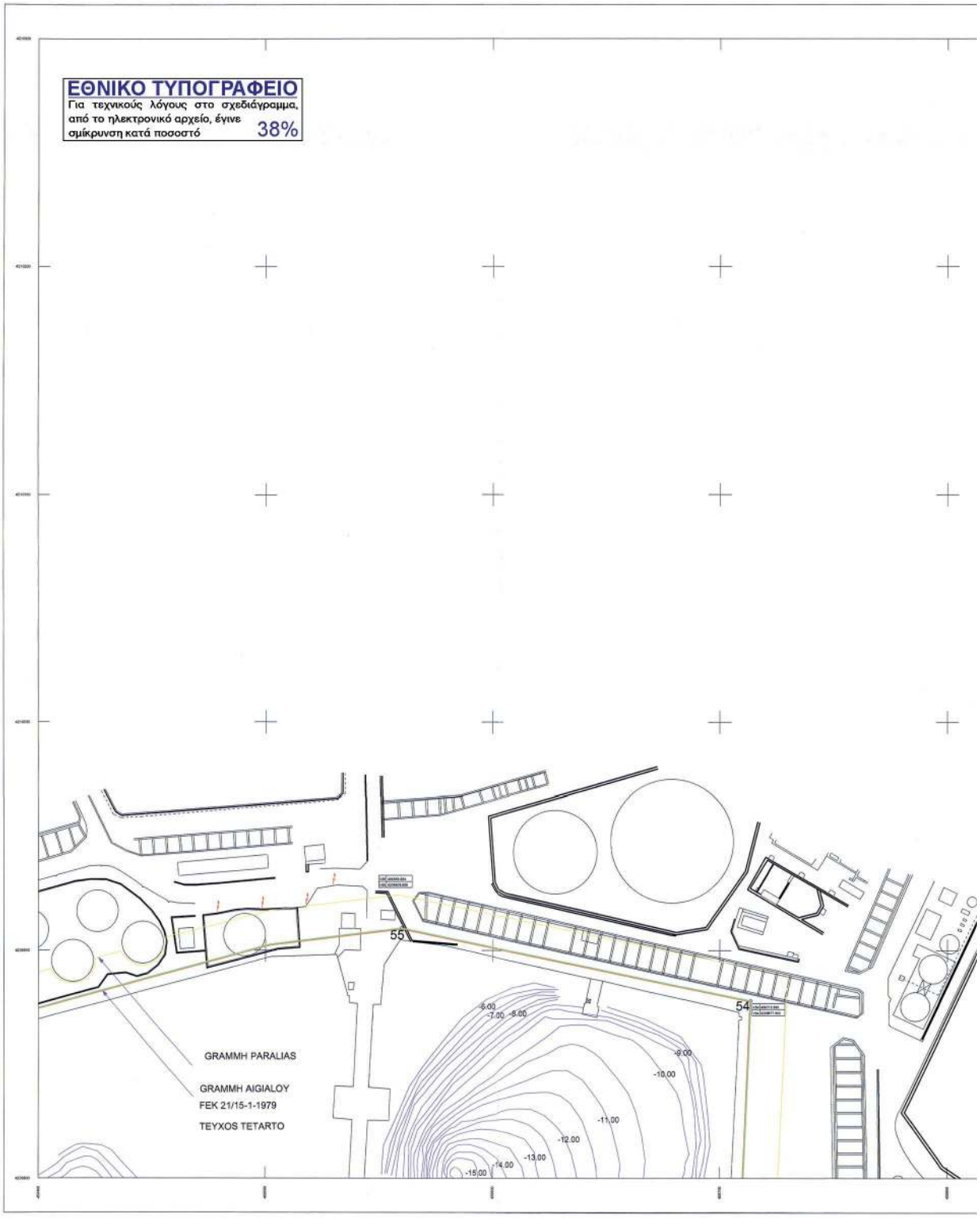
ΕΘΝΙΚΟ ΤΥΠΟΓΡΑΦΕΙΟ
Για τεχνικούς λόγους στο σχεδιάγραμμα, από το ηλεκτρονικό αρχείο, έγινε σμίκρυνση κατά ποσοστό 38%
55
54
-6.00
-7.00
-8.00
-9.00
-10.00
-11.00
-12.00
-13.00
-14.00
-15.00
GRAMMH PARALIAS
GRAMMH AIGIALOY
FEK 21/15-1-1979
TEYXOS TETARTO

ΓΕΩΔΑΙΤΙΚΑ ΣΤΟΙΧΕΙΑ

Ε.Γ.Σ.Α. 87 (Ελληνικό Γεωδαιτικό Σύστημα Αναφοράς)
Εγκάρσια Μερκατορική Προβολή
Κεντρικός Μεσημβρινός λ = 24° K = 0.999600
Στον Κεντρικό Μεσημβρινό Αναφοράς το χ = 500.000 μ.
Γεωγραφικό πλάτος αναφοράς 00° 00' 00"
Ελλειψοειδές GRS 80 α = 6378137 f = 1/298.2572236

Θεωρείται χια την ακρίβεια της αποτύπωσης
σύμφωνα με το αρ. 21 παρ. 1 του Ν. 2971/2001
Ελευσίνα 10/02/21
Ο Αντ/νης Δ/ντής ΤΥΔΕ
Γ. ΜΠΙΣΙΠΙΡΟΥΛΑΣ
Πολιτικός Μηχανικός Τ.Ε
με βαθμό Α'

ΚΟΡΥΦΕΣ ΝΕΑΣ ΧΕΡΣΑΙΑΣ ΖΩΝΗΣ ΛΙΜΕΝΑ ΕΛΕΥΣΙΝΑΣ
ΤΜΗΜΑ I 1-2-2'-3'-3-4-5-6-7-Z1-Z2-Z3
ΤΜΗΜΑ II Z4-Z5-Z6-10-11-12-13-14-15-Z7-Z8-Z9-Z10-Z11-Z12-Z13-Z14 -Z15-Z16-Z17-Z18-Z19-Z20-Z21-Z22-Z23-Z24-Z25-Z26
ΤΜΗΜΑ III Z27-Z28-24-25-26-27-28-29-30-31-32-33-34-35-36-37-38-39-40 -41-42-43-44-45-46-47-48-49-50-51-52-53-54-55-56-57-58-59-60- -61-62-63-64

ΟΡΙΟ ΧΕΡΣΑΙΑΣ ΖΩΝΗΣ: 54-55			
Α/Α	Χ	Υ	
54	456713.590	4209877.960	ΟΡΙΟ
55	456559.654	4209909.856	ΟΡΙΟ

ΣΥΝΤΕΤΑΓΜΕΝΕΣ ΚΟΡΥΦΩΝ ΧΕΡΣΑΙΑΣ ΖΩΝΗΣ Ε.Γ.Σ.Α. 87

ΥΠΟΜΝΗΜΑ

Τριγωνομετρικό Σημείο		Πινακίδα	ΙΗΤ	Ιστός Πινακοκαστής	
Υψομετρική Αφετηρία		Σήμα	ΔΚ	Δίδυμος Κρεμαστής	
Σημείο Πολυγωνομετρίας		Μεγάλη_Πινακίδα		Σρείπα	
Ενδεικτικό Υγιάματος		Σήμανσ		Υποσταση-Βιβάνια	
Καρατσιμάρωνο		Κρουνός	67	Κωδικός Κτιακών Ζώνης Χερσαίας Λιμεν. Ζώνης	
Τηλεφωνικός Θάλαμος		Κουτί_ΕΛΤΑ		Σπιά	
Φάνανος		Σύμβαρα		Πεζόδρομος	
Πεζοδρόμιο		Φρεάτιο		Δρόμος ασφαλτ.ένος	
Οπτικοφάρο		Φρεάτιο_ΔΕΗ		Μονόδρομος	
Βάνα		Μετρητής		Κάγκελα	
Κολόνα_ΔΕΗ		Φρεάτιο		Σιδεροπλέγμα	
Κολόνα_ΟΤΕ		Φρεάτιο_ΕΕΥ		Φυσικό πρανές	
Κολόνα_Φωτισμού		Φρεάτιο		Πάθη φυσικού πρανούς	
Κολόνα_Φωτισμού_Δημ.		Φανάρι		Πυλώνας_ΔΕΗ	
Κολόνα_Φωτισμού_Ορθή		Παγκάκι		Παρκόμπ	
Χερσαία Λιμενικ.Ζώνη		Αγκυλός		Παρκάλα	

ΟΡΓΑΝΙΣΜΟΣ ΛΙΜΕΝΟΣ ΕΛΕΥΣΙΝΑΣ Α.Ε.

ΤΡΟΠΟΠΟΙΗΣΗ - ΕΠΑΝΑΚΑΘΟΡΙΣΜΟΣ ΟΡΙΩΝ ΧΕΡΣΑΙΑΣ ΖΩΝΗΣ ΛΙΜΕΝΑ ΕΛΕΥΣΙΝΑΣ

ΜΕΛΕΤΗΤΗΣ	ΜΙΧΑΛΗΣ Π. ΒΑΣΙΛΕΙΟΥ		
ΗΜΕΡΟΜΗΝΙΑ	ΝΟΕΜΒΡΙΟΣ 2018	ΚΛΙΜΑΚΑ	1:1000
		ΑΡ. ΣΧΕΔΙΟΥ	Τ-12

ΤΟΠΟΓΡΑΦΙΚΟ ΔΙΑΓΡΑΜΜΑ

ΜΕΛΕΤΗΘΗΚΕ ΑΠΟ:	ΜΙΧΑΛΗΣ Π. ΒΑΣΙΛΕΙΟΥ
ΣΧΕΔΙΑΣΤΗΚΕ ΑΠΟ:	ΜΙΧΑΛΗΣ Π. ΒΑΣΙΛΕΙΟΥ
ΕΛΕΓΧΘΗΚΕ ΑΠΟ:	

Ο ΜΕΛΕΤΗΤΗΣ	ΘΕΩΡΗΘΗΚΕ
ΜΙΧΑΛΗΣ Π. ΒΑΣΙΛΕΙΟΥ ΠΤΥΧ. ΠΟΛΙΤΙΚΟΣ ΜΗΧΑΝΙΚΟΣ ΑΡ. Μ. 29132 – ΤΕΕ: 225080294 ΣΗ ΟΚΤΩΒΡΙΟΥ 20, ΚΑΛΛΙΘΕΑ ΑΤΤΙΚΗΣ ΑΦΜ: 072879718 - ΔΟΥ: ΕΛΕΥΣΙΝΑΣ	ΘΕΩΡΗΘΗΚΕ Δ.Ο.Υ.Ε. Δ/ντής Υπηρεσίας Ελεγκτικής Κωνσταντίνος Γιαννόπουλος

ΕΘΝΙΚΟ ΤΥΠΟΓΡΑΦΕΙΟ
Για τεχνικούς λόγους στο σχεδιάγραμμα, από το ηλεκτρονικό αρχείο, έγινε σμίκρυνση κατά ποσοστό 36%
ΙΔΙΟΚΤΗΣΙΑ ΠΕΤΡΟΛΑ ΕΛΛΑΣ
ΗΦΑΙΣΤΟΣ ΕΛΛΑΣ ΝΑΥΠΗΓΕΙΑ Α.Ε. ΠΕΡΙΟΧΗ 1
ΙΔΙΟΚΤΗΣΙΑ ΝΑΥΠΗΓΕΙΩΝ ΕΛΕΥΣΙΝΑΣ
ΠΡΟΦ.ΑΘΗΝΩΝ
ΚΤΙΡΙΟ Α
ΗΦΑΙΣΤΟΣ ΕΛΛΑΣ ΝΑΥΠΗΓΕΙΑ ΠΕΡΙΟΧΗ 1
ΠΡΟΦ.ΚΥΠΡΙΑΝΟ
62
ΘΑΛΑΣΣΑ
ΝΑΥΠΗΓΕΙΑ ΕΛΕΥΣΙΝΑΣ

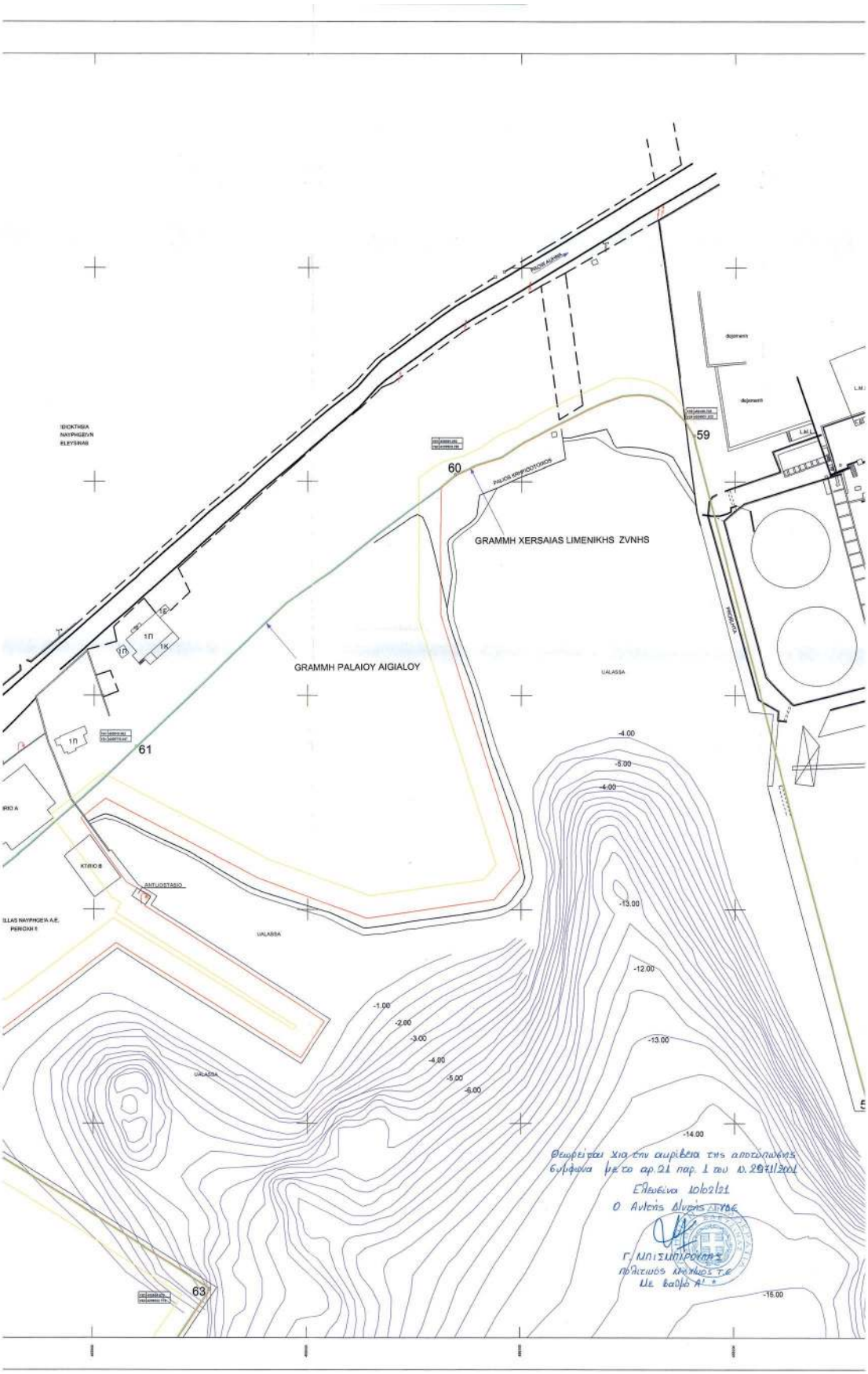
GRAMMH XERSAIAS LIMENIKHS ZONHS
GRAMMH PALAIOY AIGIALOY
60
59
61
63
ANTLIOSTASIO
UALASSA
-1.00
-2.00
-3.00
-4.00
-5.00
-6.00
-8.00
-12.00
-13.00
-14.00
-15.00
Θεωρείται ότι η αυρίεια της αποτύπωσης
συμφωνεί με το αρ. 21 παρ. 1 του ν. 2971/2001
Ελευσίνα 10/02/21
Ο Αντώνης Δ. ΜΠΙΣΜΠΙΡΟΥΝΑΚΗΣ
Πολιτικός Μηχανικός Τ.Ε
με βαθμό Α'

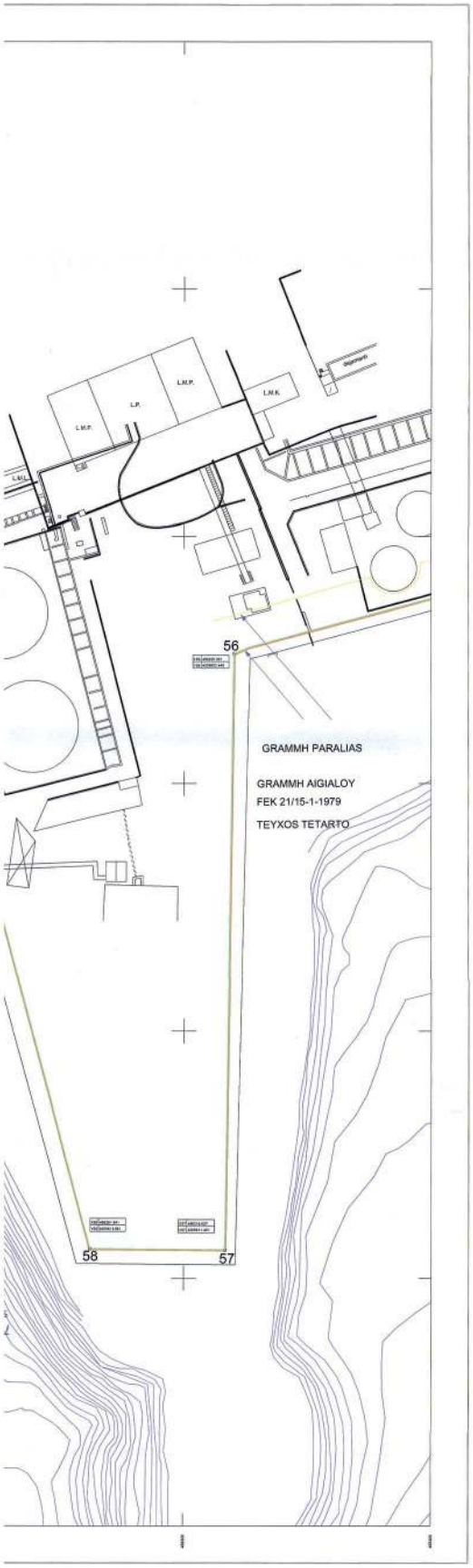

ΓΕΩΔΑΙΤΙΚΑ ΣΤΟΙΧΕΙΑ

Ε.Γ.Σ.Α. 87 (Ελληνικό Γεωδαιτικό Σύστημα Αναφοράς)
Εγκάρσια Μερκατορική Προβολή
Κεντρικός Μεσημβρινός λ = 24° K = 0.999600
Στον Κεντρικό Μεσημβρινό Αναφοράς το χ = 500.000 μ.
Γεωγραφικό πλάτος αναφοράς 00° 00' 00"
Ελλειψοειδές GRS 80 α = 6378137 f = 1/298.2572236

ΚΟΡΥΦΕΣ ΝΕΑΣ ΧΕΡΣΑΙΑΣ ΖΩΝΗΣ ΛΙΜΕΝΑ ΕΛΕΥΣΙΝΑΣ
ΤΜΗΜΑ I 1-2-2'-3'-3-4-5-6-7-Z1-Z2-Z3
ΤΜΗΜΑ II Z4-Z5-Z6-10-11-12-13-14-15-Z7-Z8-Z9-Z10-Z11-Z12-Z13-Z14 -Z15-Z16-Z17-Z18-Z19-Z20-Z21-Z22-Z23-Z24-Z25-Z26
ΤΜΗΜΑ III Z27-Z28-Z4-25-26-27-28-29-30-31-32-33-34-35-36-37-38-39-40 -41-42-43-44-45-46-47-48-49-50-51-52-53-54-55-56-57-58-59-60- -61-62-63-64

ΟΡΙΟ ΧΕΡΣΑΙΑΣ ΖΩΝΗΣ: 56-57-58-59-60-61-62-63

Α/Α	Χ	Υ	
56	456320.081	4209602.449	ΟΡΙΟ
57	456316.627	4209611.481	ΟΡΙΟ
58	456261.941	4209611.961	ΟΡΙΟ
59	456180.723	4209621.327	ΟΡΙΟ
60	456069.250	4209603.298	ΟΡΙΟ
61	455919.962	4209776.047	ΟΡΙΟ
62	455775.067	4209638.606	ΟΡΙΟ
63	455954.870	4209522.779	ΟΡΙΟ

ΣΥΝΤΕΤΑΓΜΕΝΕΣ ΚΟΡΥΦΩΝ ΧΕΡΣΑΙΑΣ ΖΩΝΗΣ Ε.Γ.Σ.Α. 87

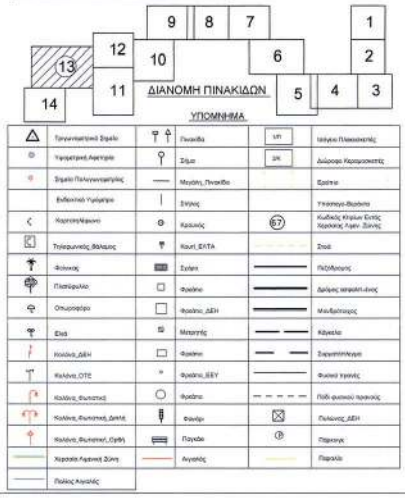

ΟΡΓΑΝΙΣΜΟΣ ΛΙΜΕΝΟΣ ΕΛΕΥΣΙΝΑΣ Α.Ε.

ΤΡΟΠΟΠΟΙΗΣΗ - ΕΠΑΝΑΚΑΘΟΡΙΣΜΟΣ ΟΡΙΩΝ ΧΕΡΣΑΙΑΣ ΖΩΝΗΣ ΛΙΜΕΝΑ ΕΛΕΥΣΙΝΑΣ

ΜΕΛΕΤΗΤΗΣ	ΜΙΧΑΛΗΣ Π. ΒΑΣΙΛΕΙΟΥ		
ΗΜΕΡΟΜΗΝΙΑ	ΝΟΕΜΒΡΙΟΣ 2018	ΚΛΙΜΑΚΑ	1:1000
		ΑΡ. ΣΧΕΔΙΟΥ	Τ-13

ΤΟΠΟΓΡΑΦΙΚΟ ΔΙΑΓΡΑΜΜΑ

ΜΕΛΕΤΗΘΗΚΕ ΑΠΟ:	ΜΙΧΑΛΗΣ Π. ΒΑΣΙΛΕΙΟΥ
ΣΧΕΔΙΑΣΤΗΚΕ ΑΠΟ:	ΜΙΧΑΛΗΣ Π. ΒΑΣΙΛΕΙΟΥ
ΕΛΕΓΧΘΗΚΕ ΑΠΟ:	

Ο ΜΕΛΕΤΗΤΗΣ	ΘΕΩΡΗΘΗΚΕ
ΜΙΧΑΛΗΣ Π. ΒΑΣΙΛΕΙΟΥ ΠΤΥΧ. ΠΟΛΙΤΙΚΟΣ ΜΗΧΑΝΙΚΟΣ ΑΡ. Μ. 21115-ΤΗΕ 22ΡΒ00294 ΣΗ-ΟΓΤΑΡΟΣ/ΣΥΛΛΑΓΡΑΦΕΙΣ-ΑΠΟΦΕΙΣ ΑΔΜΗ: 57205/19 - ΔΟΥ: ΕΛΕΥΣΙΝΑΣ	ΘΕΩΡΗΘΗΚΕ Δ.Α.Ε.Λ.Λ. Διευθυντής Υπηρεσίας Δημήτριος Γιαννάκος

ΕΘΝΙΚΟ ΤΥΠΟΓΡΑΦΕΙΟ
Για τεχνικούς λόγους στο σχεδιάγραμμα, από το ηλεκτρονικό αρχείο, έγινε σμίκρυνση κατά ποσοστό 38%

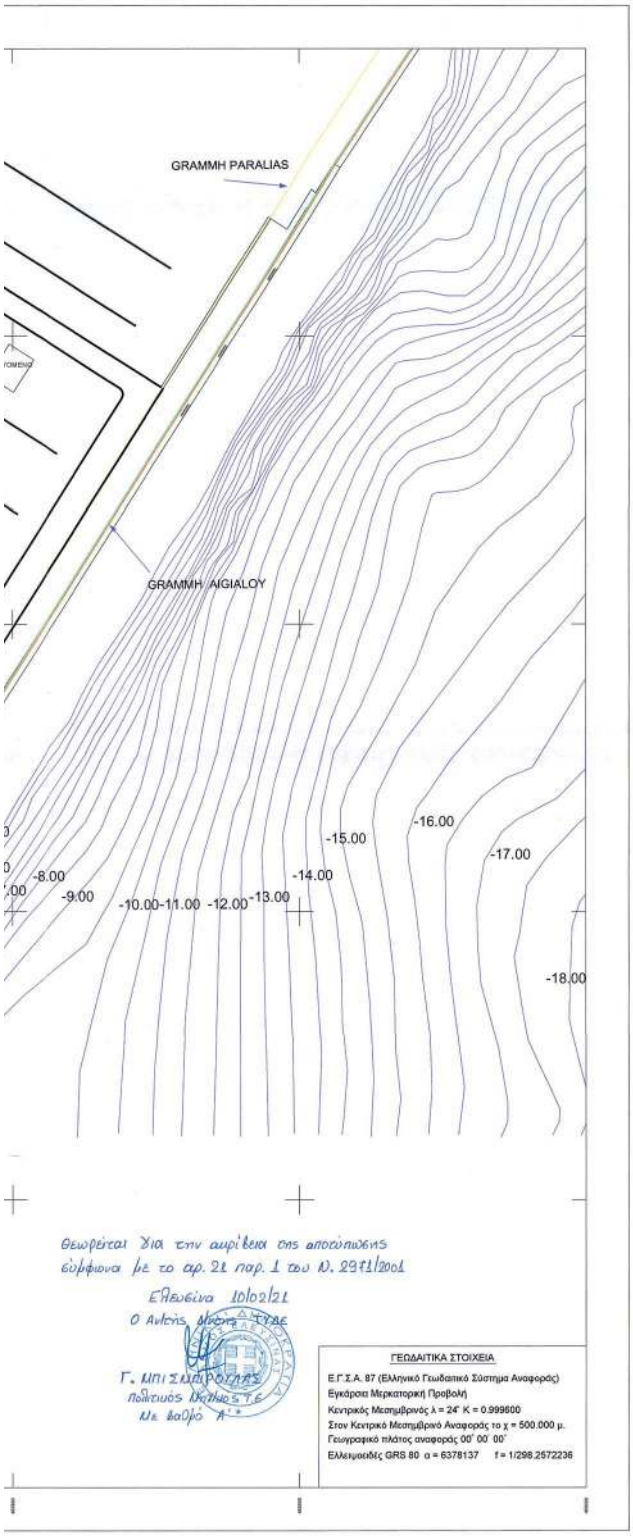

Θεωρείται για την ακρίβεια της αποτύπωσης
σύμφωνα με το αρ. 21 παρ. 1 του Ν. 2971/2001

Ελευσίνα 10/02/21
Ο Αντιδήμαρχος
Γ. ΜΠΙΣΜΑΡΟΓΙΑΝΝΗΣ
Πολιτικός Μηχανικός Τ.Ε
Με βαθμό Α

ΓΕΩΔΑΙΤΙΚΑ ΣΤΟΙΧΕΙΑ

Ε.Γ.Σ.Α. 87 (Ελληνικό Γεωδαιτικό Σύστημα Αναφοράς)
Εγκάρσια Μερκατορική Προβολή
Κεντρικός Μεσημβρινός λ = 24° Κ = 0.999600
Στον Κεντρικό Μεσημβρινό Αναφοράς το χ = 500.000 μ.
Γεωγραφικό πλάτος αναφοράς 00° 00' 00"
Ελλειψοειδές GRS 80 α = 6378137 f = 1/298.2572236

ΚΟΡΥΦΕΣ ΝΕΑΣ ΧΕΡΣΑΙΑΣ ΖΩΝΗΣ ΛΙΜΕΝΑ ΕΛΕΥΣΙΝΑΣ
ΤΜΗΜΑ I 1-2-2'-3'-3-4-5-6-7-Z1-Z2-Z3
ΤΜΗΜΑ II Z4-Z5-Z6-10-11-12-13-14-15-Z7-Z8-Z9-Z10-Z11-Z12-Z13-Z14 -Z15-Z16-Z17-Z18-Z19-Z20-Z21-Z22-Z23-Z24-Z25-Z26
ΤΜΗΜΑ III Z27-Z28-24-25-26-27-28-29-30-31-32-33-34-35-36-37-38-39-40 -41-42-43-44-45-46-47-48-49-50-51-52-53-54-55-56-57-58-59-60- -61-62-63-64

ΟΡΙΟ ΧΕΡΣΑΙΑΣ ΖΩΝΗΣ: 64			
Α/Α	X	Y	
64	455686.526	4209100.086	ΟΡΟ

ΣΥΝΤΕΤΑΓΜΕΝΕΣ ΚΟΡΥΦΩΝ ΧΕΡΣΑΙΑΣ ΖΩΝΗΣ Ε.Γ.Σ.Α. 87

ΥΠΟΜΝΗΜΑ

	Τριγωνομετρικό Σημείο		Πινακίδα		Ιστός Πλακοσκεπής
	Υψομετρική Αφετηρία		Σήμα		Δίκορφο Κεραμοσκεπής
	Σημείο Πολυγωνομετρίας		Μεγάλη_Πινακίδα		Ερείπια
	Ενδεικτικό Υψομέτρο		Στύλος		Υπόστεγο-Βεράντα
	Κεραία/Κάμερα		Κρουνός	67	Κωδικός Κτιρίου Ενιαίς Χαρτογ.Λιμ. Ζώνης
	Τηλεφωνικός_Θάλαμος		Κουτί_ΕΑΤΑ		Στοά
	Φανάρι		Σχάρα		Παζάβαρμα
	Πλατάνιλλο		Φρεάτιο		Δίβλιος αποχετ/νός
	Θηλυρόφυλο		Φρεάτιο_ΔΕΗ		Μανδρότοιχος
	Σλαβ		Μαγαζής		Κάγκελο
	Κολόνα_ΔΕΗ		Φρεάτιο		Σκαλοπάτι/γκρι
	Κολόνα_ΟΤΕ		Φρεάτιο_ΕΕΥ		Φυσικό περιβάλ.
	Κολόνα_Φωτισμού		Φρεάτιο		Πάδι φυσικού τραυμ.
	Κολόνα_Φωτισμού_Διπλή		Φαναρι		Πυλώνας_ΔΕΗ
	Κολόνα_Φωτισμού_Τριπλή		Πεζογέφυρα		Πόρτικγκ
	Χερσαία Λωρίδα Ζώνη		Ακρογιάλι		Παραλία
	Παλιός Ακρογιάλι				

ΟΡΓΑΝΙΣΜΟΣ ΛΙΜΕΝΟΣ ΕΛΕΥΣΙΝΑΣ Α.Ε.

ΤΡΟΠΟΠΟΙΗΣΗ - ΕΠΑΝΑΚΑΘΟΡΙΣΜΟΣ ΟΡΙΩΝ ΧΕΡΣΑΙΑΣ ΖΩΝΗΣ ΛΙΜΕΝΑ ΕΛΕΥΣΙΝΑΣ

ΜΕΛΕΤΗΤΗΣ	ΜΙΧΑΛΗΣ Π. ΒΑΣΙΛΕΙΟΥ		
ΗΜΕΡΟΜΗΝΙΑ	ΝΟΕΒΜΡΙΟΣ 2018	ΚΛΙΜΑΚΑ	1:1000
		ΑΡ. ΣΧΕΔΙΟΥ	Τ-14

ΤΟΠΟΓΡΑΦΙΚΟ ΔΙΑΓΡΑΜΜΑ

ΜΕΛΕΤΗΘΗΚΕ ΑΠΟ:	ΜΙΧΑΛΗΣ Π. ΒΑΣΙΛΕΙΟΥ
ΣΧΕΔΙΑΣΤΗΚΕ ΑΠΟ:	ΜΙΧΑΛΗΣ Π. ΒΑΣΙΛΕΙΟΥ
ΕΛΕΓΧΘΗΚΕ ΑΠΟ:	

Ο ΜΕΛΕΤΗΤΗΣ	ΘΕΩΡΗΘΗΚΕ
ΜΙΧΑΛΗΣ Π. ΒΑΣΙΛΕΙΟΥ [ΤΥΧ. ΠΟΛΙΤΙΚΟΣ] ΜΗΧΑΝΙΚΟΣ ΑΡ. Μ. 29108 - ΕΝΡΕ: 22/08/00234 [ΗΜ ΟΚΤΩΒΡΙΟΥ 2000 ΜΑΥΡΟΚΟΡΔΑΤΟΥ 4] ΑΦΜ: 077070710 - ΔΟΥ: ΕΛΕΥΣΙΝΑΣ	ΘΕΩΡΗΘΗΚΕ Ο Δ.Ο.Υ.Ε. Δ/ντης Τεχνικών Υπηρεσιών Δημοσίου Εφαρμογής

2. Την τροποποίηση και τον επανακαθορισμό των ορίων της Χερσαίας Ζώνης Λιμένα Ελευσίνας στον ΑΣΠΡΟΠΥΡΓΟ από τα σημεία 29 έως Ζ1, Ζ2 έως 54, 59 έως Ζ4 και Ζ6 έως 61, όπως αυτά σημειώνονται με συνεχή πράσινη πολυγωνική γραμμή στα συνημμένα τοπογραφικά διαγράμματα Τ8-Τ9-Τ10-Τ11-Τ13 σε κλίμακα 1/500, συνταχθέντα από τον Πολιτικό Μηχανικό Μιχάλη Βασιλείου τον Νοέμβριο του 2018 και θεωρηθέντα από τον Διευθυντή Υπηρεσίας Δόμησης του Δήμου Ασπροπύργου, Πολιτικό Μηχανικό Παναγιώτη Καραγιαννίδη, ως εξής:

2.1 Τμήμα ανατολικά της χαλυβουργικής έως την είσοδο Δυτικά του στρατοπέδου των ειδικών δυνάμεων στην παραλία Ασπροπύργου, το οποίο καθορίζεται από τα σημεία 29 έως Ζ1 και Ζ2 έως Ζ4, όπως απεικονίζονται στα διαγράμματα Τ8-Τ9-Τ10-Τ11 με τις αντίστοιχες συντεταγμένες τους στο σύστημα Ε.Γ.Σ.Α. 87.

2.2 Τμήμα Ανατολικά της σχολής του Εμπορικού Ναυτικού και Δυτικά της ΣΙΔΕΝΩΡ, έμπροσθεν του γηπέδου ποδοσφαίρου το οποίο καθορίζεται από τα σημεία 59 έως Ζ4 και Ζ6 έως 61, όπως απεικονίζεται στο διάγραμμα Τ13 με τις αντίστοιχες συντεταγμένες τους στο σύστημα Ε.Γ.Σ.Α. 87.

Το συνολικό εμβαδόν της χερσαίας ζώνης η οποία αποχαρακτηρίζεται και τροποποιείται είναι: 47.590,00μ^2.

Μετά την ολοκλήρωση της τροποποίησης της χερσαίας ζώνης του Λιμένα Ελευσίνας στον ΑΣΠΡΟΠΥΡΓΟ, η χερσαία ζώνη ΑΣΠΡΟΠΥΡΓΟΥ θα αποτελείται από τρία (3) τμήματα τα οποία περιγράφονται παρακάτω:

ΤΜΗΜΑ Ι: 1-2-3-4-5-6-7-8-9-10-11-12-13-14-15-16-17-18-19-20 -21-22-23-24-25-26-27-28-29-Ζ1.

ΤΜΗΜΑ ΙΙ: Ζ2-54-55-56-57-58-59-Ζ3-Ζ4.

ΤΜΗΜΑ ΙΙΙ: Ζ6-Ζ5-61-62-63-64-65-66-67-68-69-70-71-72-73-74-75-76-77-78-79-80-81-82-83-84-85-86-87-88-89-90-91-92-93-94-95-96-97-98-99-100-101-102-103-104-105-106-107-108-109-110-111-112-113-114-115-116-117-118-119-120-121-122-123-124-125-126-127-128-129-130-131-132-133-134-135-136-137-138-139-140- 141-142-143-144-145-146-147.

ΔΙΑΝΟΜΗ ΠΙΝΑΚΙΔΩΝ
1
2
3
4
5
6
7
8
9
10
11
12
13
14
15
16
17
18
19
20
21
22
23
24
25
26
27
28
29
30
31
32
ΕΘΝΙΚΟ ΤΥΠΟΓΡΑΦΕΙΟ
Για τεχνικούς λόγους στο σχεδιάγραμμα, από το ηλεκτρονικό αρχείο, έγινε σμίκρυνση κατά ποσοστό
39%

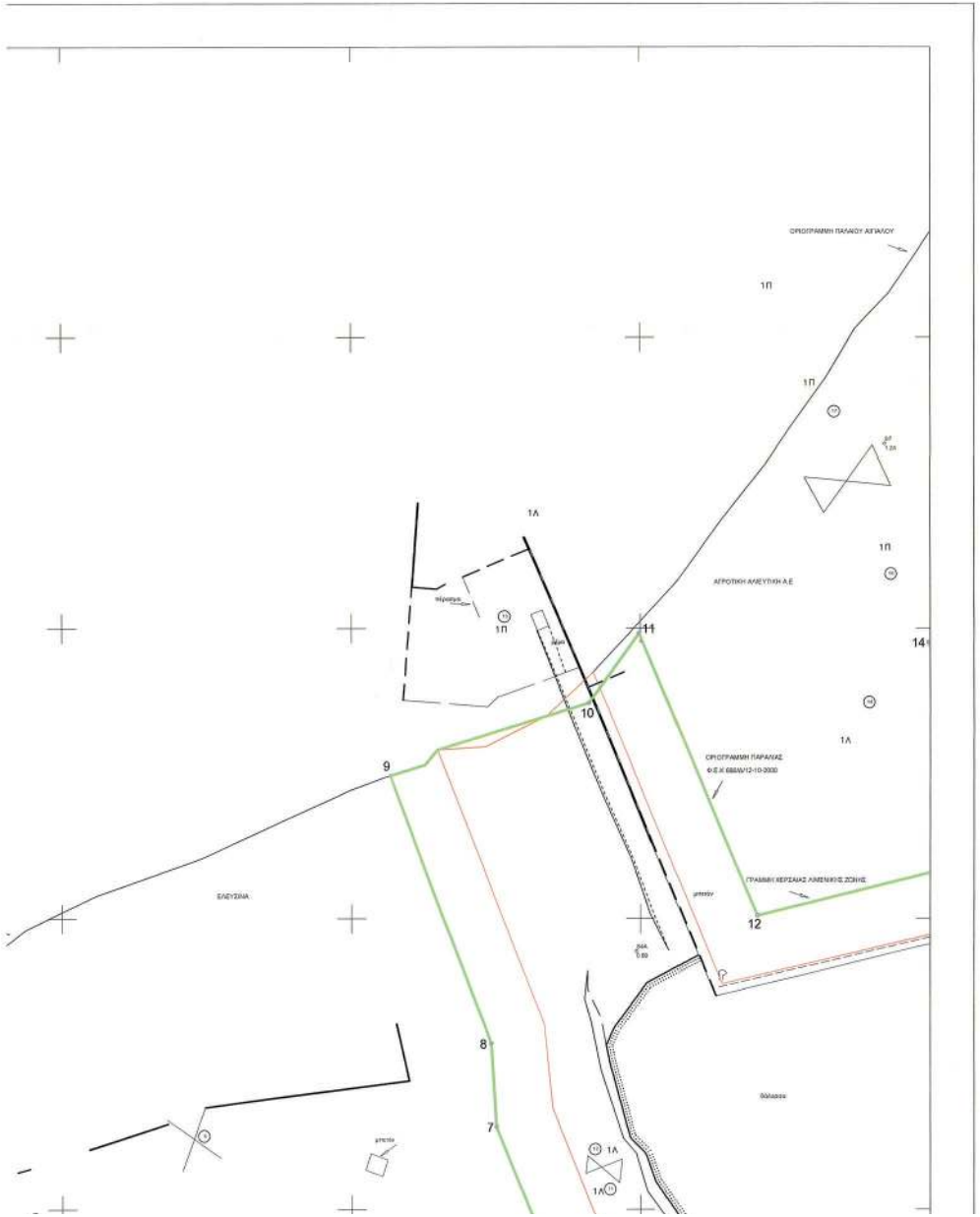

ΓΕΩΔΑΙΤΙΚΑ ΣΤΟΙΧΕΙΑ

Ε.Γ.Σ.Α. 87 (Ελληνικό Γεωδαιτικό Σύστημα Αναφοράς)

Εγκάρσια Μερκατορική Προβολή

Κεντρικός Μεσημβρινός λ = 24° K = 0.999600

Γεωγραφικό πλάτος αναφοράς 00° 00΄ 00΄΄

ΚΟΡΥΦΕΣ ΝΕΑΣ ΧΕΡΣΑΙΑΣ ΖΩΝΗΣ ΛΙΜΕΝΑ ΕΛΕΥΣΙΝΑΣ
ΤΜΗΜΑ Ι 1-2-3-4-5-6-7-8-9-10-11-12-13-14-15-16-17-18-19-20-21-22-23-24-25-26-27-28-29-Z1
ΤΜΗΜΑ ΙΙ Z2-54-55-56-57-58-59-Z3-Z4
ΤΜΗΜΑ ΙΙΙ Z6-Z5-61-62-63-64-65-66-67-68-69-70-71-72-73-74-75-76-77-78-79-80-81-82-83-84-85-86-87-88-89-90-91-92-93-94-95-96-97-98-99-100-101-102-103-104-105-106-107-108-109-110-111-112-113 114-115-116-117-118-119-120-121-122-123-124-125-126-127-128 129-130-131-132-133-134-135-136-137-138-139-140-141-142-143-144-145-146-147

ΣΥΝΤΕΤΑΓΜΕΝΕΣ ΚΟΡΥΦΩΝ ΧΕΡΣΑΙΑΣ ΖΩΝΗΣ Ε.Γ.Σ.Α. 87

Α/Α	Χ	Υ	
1	460580.367	4210049.940	ΟΡΙΟ
2	460606.874	4209965.813	ΟΡΙΟ
3	460618.440	4209943.053	ΟΡΙΟ
4	460639.591	4209918.239	ΟΡΙΟ
5	460643.676	4209933.410	ΟΡΙΟ
6	460722.727	4209946.649	ΟΡΙΟ
7	460689.220	4210030.516	ΟΡΙΟ
8	460688.303	4210044.916	ΟΡΙΟ
9	460670.772	4210090.703	ΟΡΙΟ
10	460705.026	4210103.398	ΟΡΙΟ
11	460713.801	4210115.446	ΟΡΙΟ
12	460734.164	4210066.794	ΟΡΙΟ
14	460763.676	4210113.858	ΟΡΙΟ

ΥΠΟΜΝΗΜΑ ΣΥΜΒΟΛΩΝ

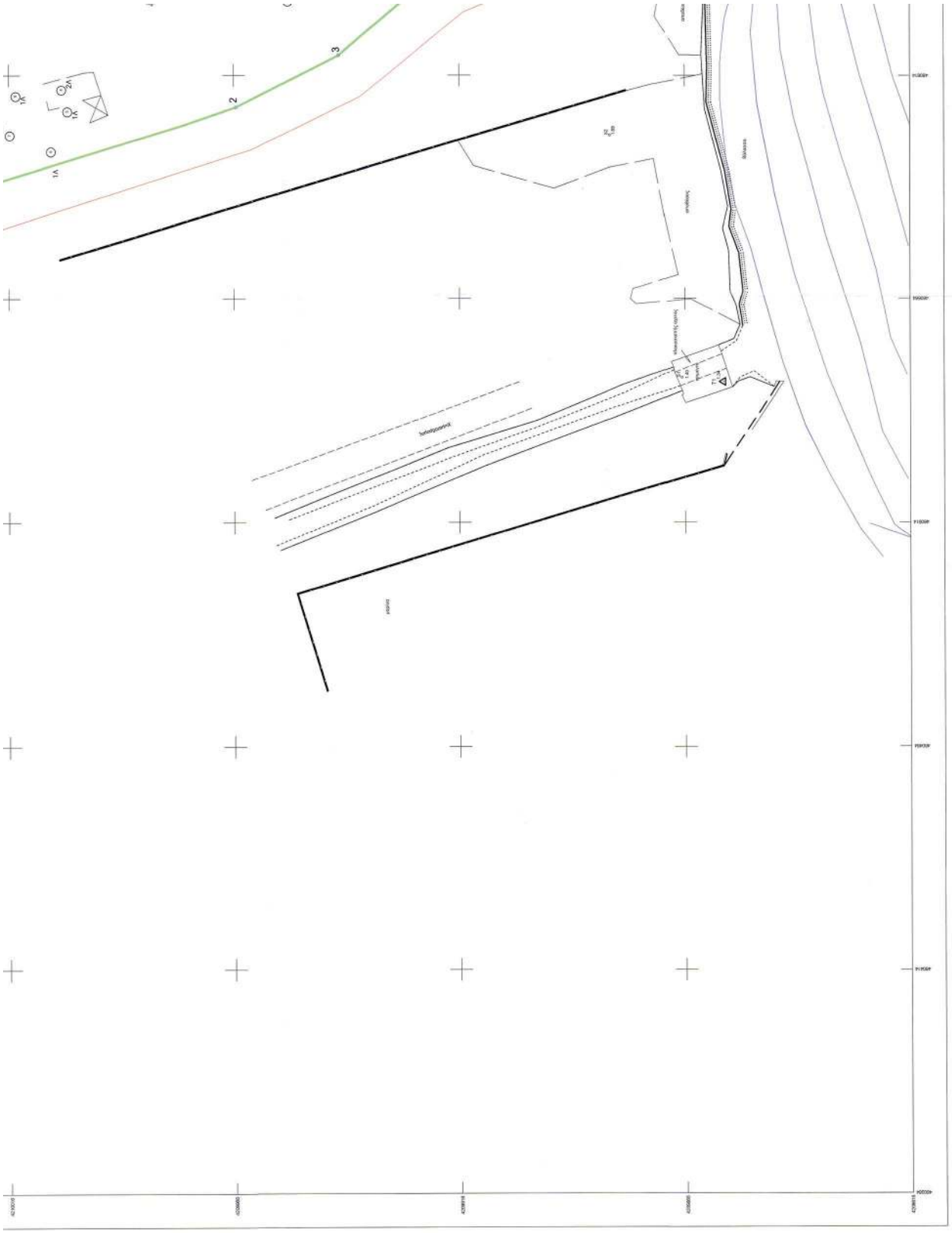

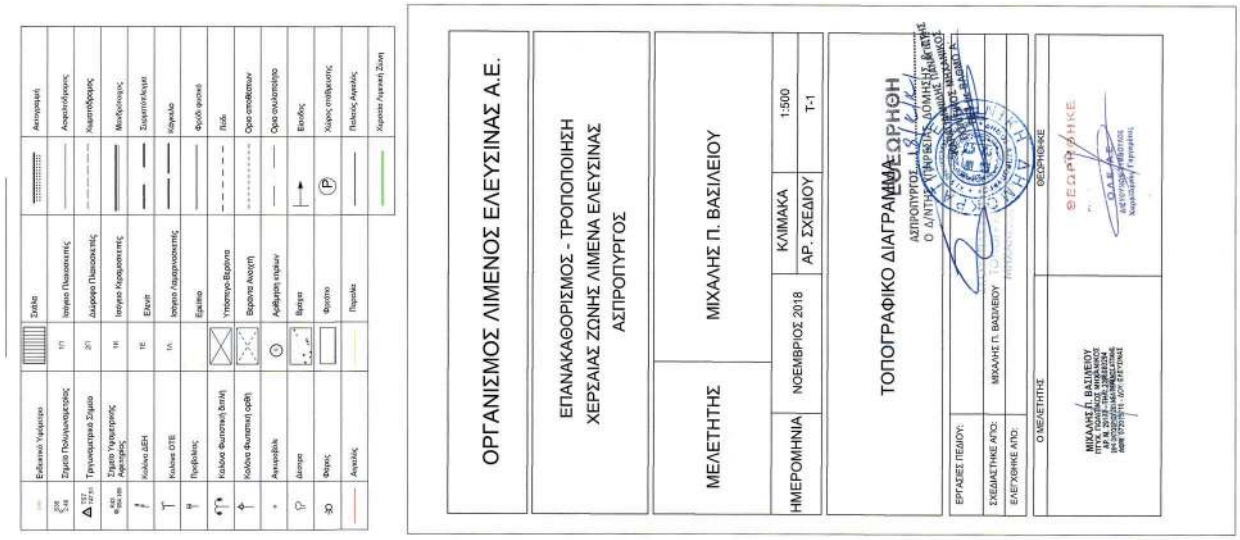
ΟΡΓΑΝΙΣΜΟΣ ΛΙΜΕΝΟΣ ΕΛΕΥΣΙΝΑΣ Α.Ε.
ΕΠΑΝΑΚΑΘΟΡΙΣΜΟΣ - ΤΡΟΠΟΠΟΙΗΣΗ
ΧΕΡΣΑΙΑΣ ΖΩΝΗΣ ΛΙΜΕΝΑ ΕΛΕΥΣΙΝΑΣ
ΑΣΠΡΟΠΥΡΓΟΣ
ΜΕΛΕΤΗΤΗΣ
ΜΙΧΑΛΗΣ Π. ΒΑΣΙΛΕΙΟΥ
ΗΜΕΡΟΜΗΝΙΑ
ΝΟΕΜΒΡΙΟΣ 2018
ΚΛΙΜΑΚΑ
1:500
ΑΡ. ΣΧΕΔΙΟΥ
Τ-1
ΤΟΠΟΓΡΑΦΙΚΟ ΔΙΑΓΡΑΜΜΑ
ΕΡΓΑΣΙΕΣ ΠΕΔΙΟΥ:
ΣΧΕΔΑΣΤΗΚΕ ΑΠΟ:
ΕΛΕΓΧΘΗΚΕ ΑΠΟ:
Ο ΜΕΛΕΤΗΤΗΣ
ΘΕΩΡΗΘΗΚΕ
ΜΙΧΑΛΗΣ Π. ΒΑΣΙΛΕΙΟΥ

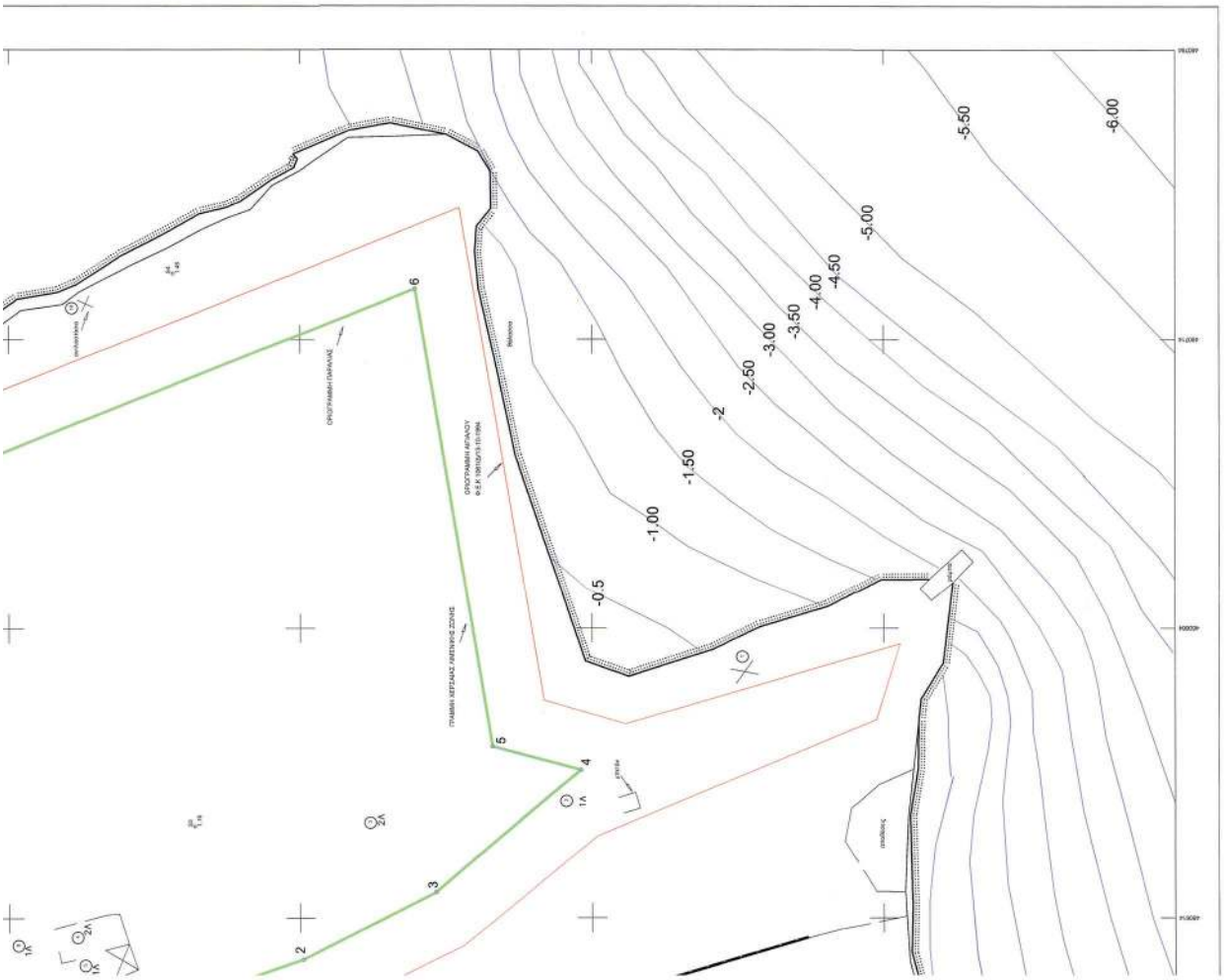
-0.5
-1.00
-1.50
-2
-2.50
-3.00
-3.50
-4.00
-4.50
-5.00
-5.50
-6.00

ΕΘΝΙΚΟ ΤΥΠΟΓΡΑΦΕΙΟ
Για τεχνικούς λόγους στο σχεδιάγραμμα, από το ηλεκτρονικό αρχείο, έγινε σμίκρυνση κατά ποσοστό 39%
17
16
15
1Ε
1Π
1Λ

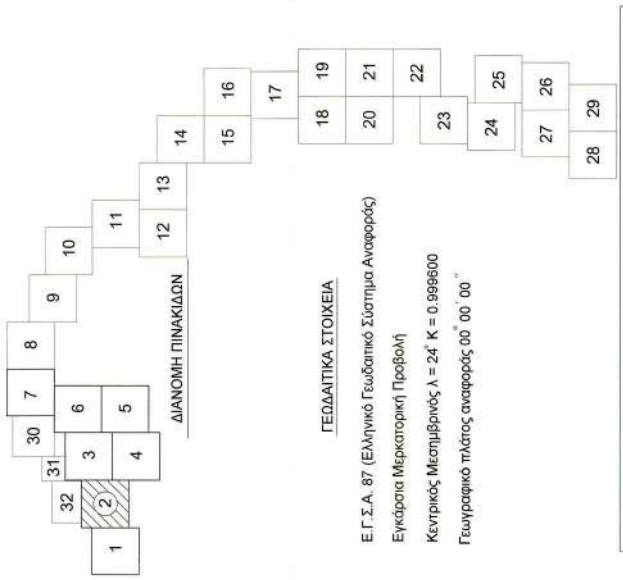

ΓΕΩΔΑΙΤΙΚΑ ΣΤΟΙΧΕΙΑ

Ε.Γ.Σ.Α. 87 (Ελληνικό Γεωδαιτικό Σύστημα Αναφοράς)

Εγκάρσια Μερκατορική Προβολή

Κεντρικός Μεσημβρινός λ = 24° K = 0.999600

Γεωγραφικό πλάτος αναφοράς 00° 00' 00''

ΚΟΡΥΦΕΣ ΝΕΑΣ ΧΕΡΣΑΙΑΣ ΖΩΝΗΣ ΛΙΜΕΝΑ ΕΛΕΥΣΙΝΑΣ

ΤΜΗΜΑ Ι

1-2-3-4-5-6-7-8-9-10-11-12-13-14-15-16-17-18-19-20-21-22-23-24-25-26-27-28-29-Z1

ΤΜΗΜΑ ΙΙ

Z2-54-55-56-57-58-59-Z3-Z4

ΤΜΗΜΑ ΙΙΙ

Z6-Z5-61-62-63-64-65-66-67-68-69-70-71-72-73-74-75-76-77-78-79-80-81-82-83-84-85-86-87-88-89-90-91-92-93-94-95-96-97-98-99-100-101-102-103-104-105-106-107-108-109-110-111-112-113-114-115-116-117-118-119-120-121-122-123-124-125-126-127-128-129-130-131-132-133-134-135-136-137-138-139-140-141-142-143-144-145-146-147

ΣΥΝΤΕΤΑΓΜΕΝΕΣ ΚΟΡΥΦΩΝ ΧΕΡΣΑΙΑΣ ΖΩΝΗΣ Ε.Γ.Σ.Α. 87

Α/Α	X	Y	
13	460780.716	4210078.271	ΟΡΙΟ
15	460808.786	4210135.491	ΟΡΙΟ
16	460779.013	4210208.140	ΟΡΙΟ
17	460845.621	4210286.090	ΟΡΙΟ

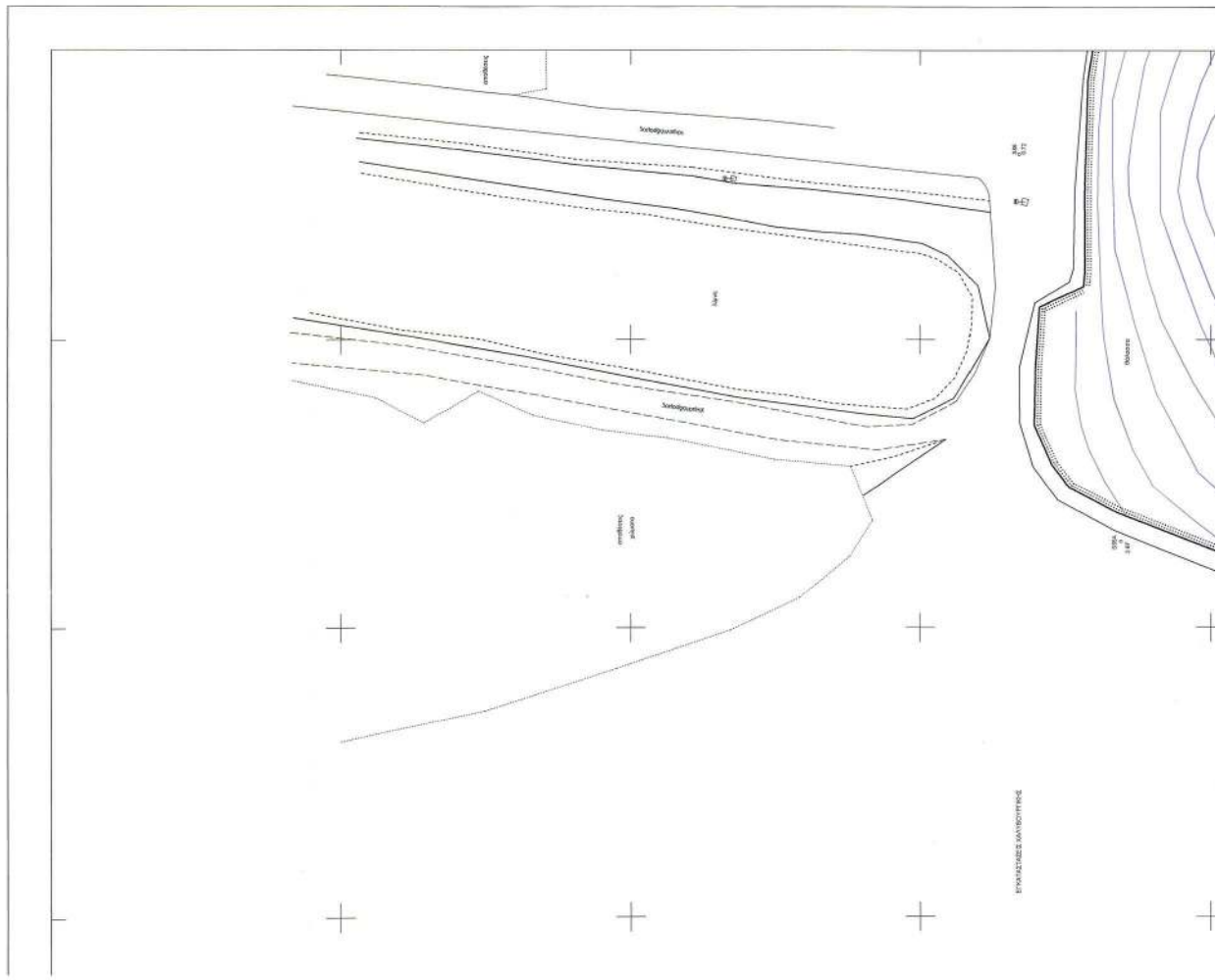

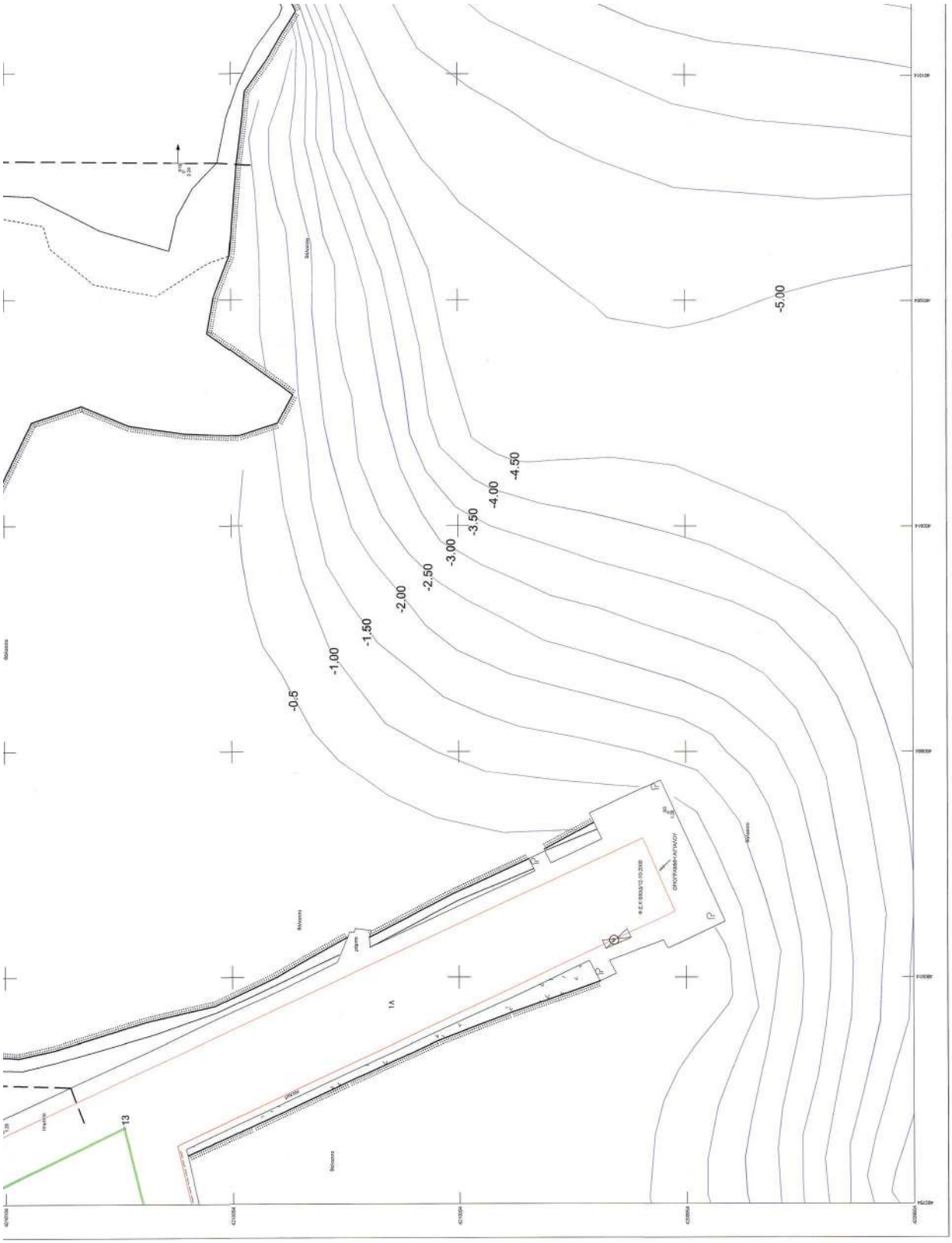
-0.5
-1.00
-1.50
-2.00
-2.50
-3.00
-3.50
-4.00
-4.50
-5.00
13

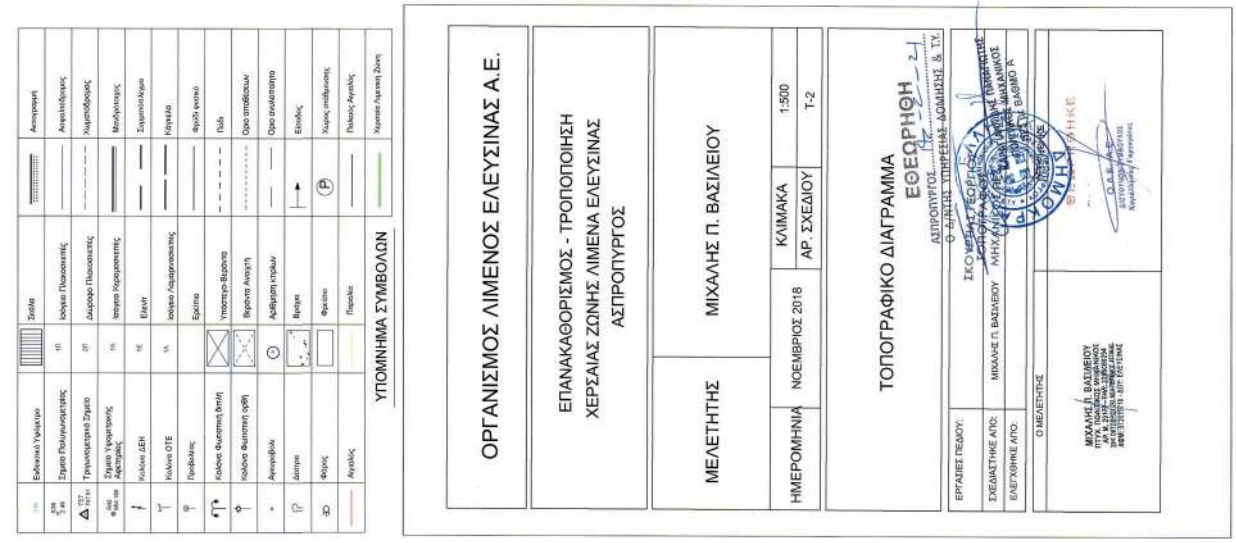
ΥΠΟΜΝΗΜΑ ΣΥΜΒΟΛΩΝ
ΟΡΓΑΝΙΣΜΟΣ ΛΙΜΕΝΟΣ ΕΛΕΥΣΙΝΑΣ Α.Ε.
ΕΠΑΝΑΚΑΘΟΡΙΣΜΟΣ - ΤΡΟΠΟΠΟΙΗΣΗ ΧΕΡΣΑΙΑΣ ΖΩΝΗΣ ΛΙΜΕΝΑ ΕΛΕΥΣΙΝΑΣ ΑΣΠΡΟΠΥΡΓΟΣ
ΜΕΛΕΤΗΤΗΣ
ΜΙΧΑΛΗΣ Π. ΒΑΣΙΛΕΙΟΥ
ΗΜΕΡΟΜΗΝΙΑ
ΝΟΕΜΒΡΙΟΣ 2018
ΚΛΙΜΑΚΑ
1:500
ΑΡ. ΣΧΕΔΙΟΥ
Τ-2
ΤΟΠΟΓΡΑΦΙΚΟ ΔΙΑΓΡΑΜΜΑ
ΕΘΕΩΡΗΘΗ
ΑΣΠΡΟΠΥΡΓΟΣ
Ο Δ/ΝΤΗΣ ΥΠΗΡΕΣΙΑΣ ΔΟΜΗΣΗΣ & Τ.Υ.
ΕΡΓΑΣΙΕΣ ΠΕΔΟΥ:
ΣΚΟΝΤΡΟΠΟΥΛΟΣ ΠΑΝΑΓΙΩΤΗΣ
ΣΧΕΔΙΑΣΤΗΚΕ ΑΠΟ:
ΜΙΧΑΛΗΣ Π. ΒΑΣΙΛΕΙΟΥ
ΜΗΧΑΝΙΚΟΣ
ΕΛΕΓΧΘΗΚΕ ΑΠΟ:
ΒΑΘΜΟ Α
Ο ΜΕΛΕΤΗΤΗΣ
ΜΙΧΑΛΗΣ Π. ΒΑΣΙΛΕΙΟΥ



ΕΘΝΙΚΟ ΤΥΠΟΓΡΑΦΕΙΟ
Για τεχνικούς λόγους στο σχεδιάγραμμα, από το ηλεκτρονικό αρχείο, έγινε σμίκρυνση κατά ποσοστό 39%

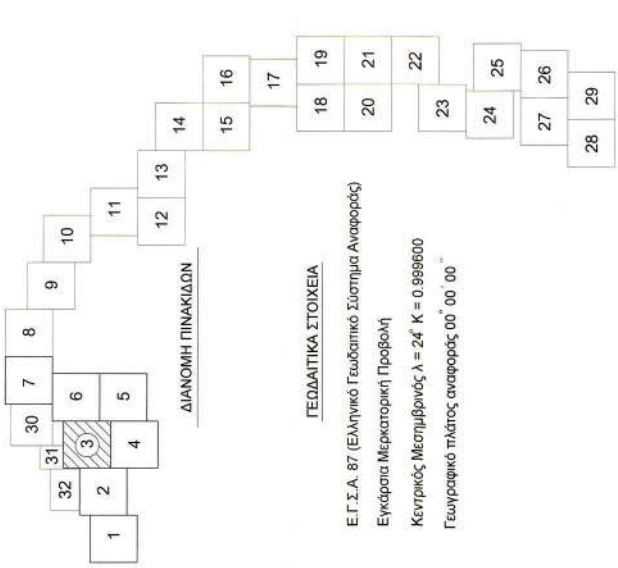

ΓΕΩΔΑΙΤΙΚΑ ΣΤΟΙΧΕΙΑ

Ε.Γ.Σ.Α. 87 (Ελληνικό Γεωδαιτικό Σύστημα Αναφοράς)

Εγκάρσια Μερκατορική Προβολή

Κεντρικός Μεσημβρινός λ = 24° Κ = 0.999600

Γεωγραφικό πλάτος αναφοράς 00° 00' 00"

ΚΟΡΥΦΕΣ ΝΕΑΣ ΧΕΡΣΑΙΑΣ ΖΩΝΗΣ ΛΙΜΕΝΑ ΕΛΕΥΣΙΝΑΣ
ΤΜΗΜΑ Ι 1-2-3-4-5-6-7-8-9-10-11-12-13-14-15-16-17-18-19-20-21-22-23-24-25-26-27-28-29-Ζ1
ΤΜΗΜΑ ΙΙ Ζ2-54-55-56-57-58-59-Ζ3-Ζ4
ΤΜΗΜΑ ΙΙΙ Ζ6-Ζ5-61-62-63-64-65-66-67-68-69-70-71-72-73-74-75-76-77-78-79-80-81-82-83-84-85-86-87-88-89-90-91-92-93-94-95-96-97-98-99-100-101-102-103-104-105-106-107-108-109-110-111-112-113-114-115-116-117-118-119-120-121-122-123-124-125-126-127-128-129-130-131-132-133-134-135-136-137-138-139-140-141-142-143-144-145-146-147

ΥΠΟΜΝΗΜΑ ΣΥΜΒΟΛΩΝ

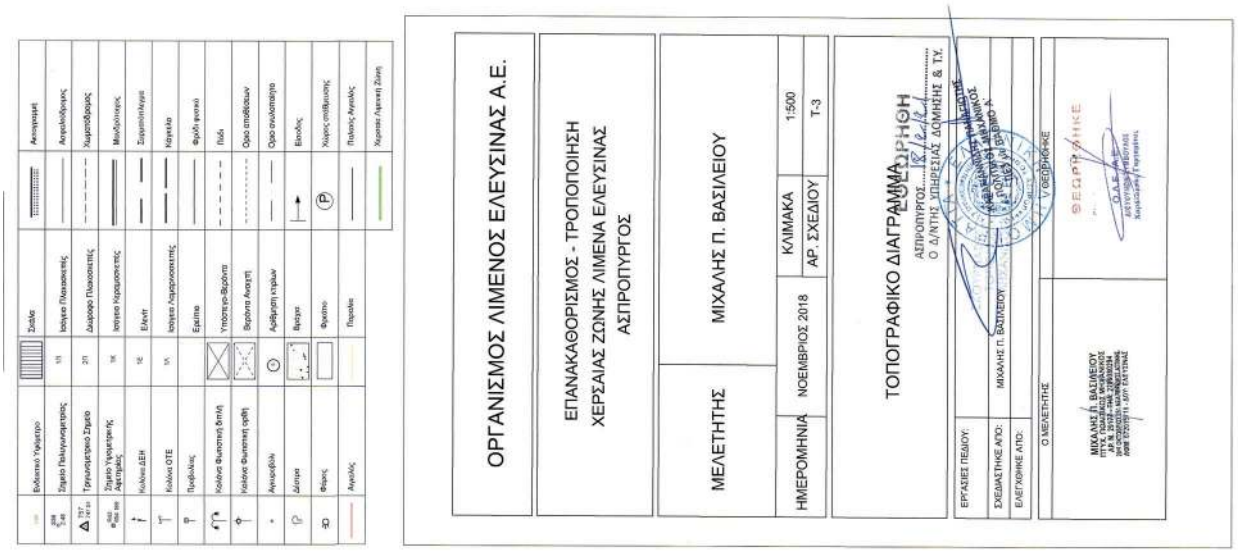
ΟΡΓΑΝΙΣΜΟΣ ΛΙΜΕΝΟΣ ΕΛΕΥΣΙΝΑΣ Α.Ε.
ΕΠΑΝΑΚΑΘΟΡΙΣΜΟΣ - ΤΡΟΠΟΠΟΙΗΣΗ
ΧΕΡΣΑΙΑΣ ΖΩΝΗΣ ΛΙΜΕΝΑ ΕΛΕΥΣΙΝΑΣ
ΑΣΠΡΟΠΥΡΓΟΣ
ΜΕΛΕΤΗΤΗΣ
ΜΙΧΑΛΗΣ Π. ΒΑΣΙΛΕΙΟΥ
ΗΜΕΡΟΜΗΝΙΑ
ΝΟΕΜΒΡΙΟΣ 2018
ΚΛΙΜΑΚΑ
1:500
ΑΡ. ΣΧΕΔΙΟΥ
Τ-3
ΤΟΠΟΓΡΑΦΙΚΟ ΔΙΑΓΡΑΜΜΑ
ΕΓΚΡΙΘΗ
ΑΣΠΡΟΠΥΡΓΟΣ
Ο Δ/ΝΤΗΣ ΥΠΗΡΕΣΙΑΣ ΔΟΜΗΣΗΣ & Τ.Υ.
ΕΡΓΑΣΙΕΣ ΠΕΔΙΟΥ:
ΣΧΕΔΙΑΣΤΗΚΕ ΑΠΟ:
ΜΙΧΑΛΗΣ Π. ΒΑΣΙΛΕΙΟΥ
ΕΛΕΓΧΘΗΚΕ ΑΠΟ:
Ο ΜΕΛΕΤΗΤΗΣ
Υ/ΘΕΩΡΗΘΗΚΕ
ΘΕΩΡΗΘΗΚΕ





ΕΘΝΙΚΟ ΤΥΠΟΓΡΑΦΕΙΟ
Για τεχνικούς λόγους στο σχεδιάγραμμα, από το ηλεκτρονικό αρχείο, έγινε σμίκρυνση κατά ποσοστό 39%

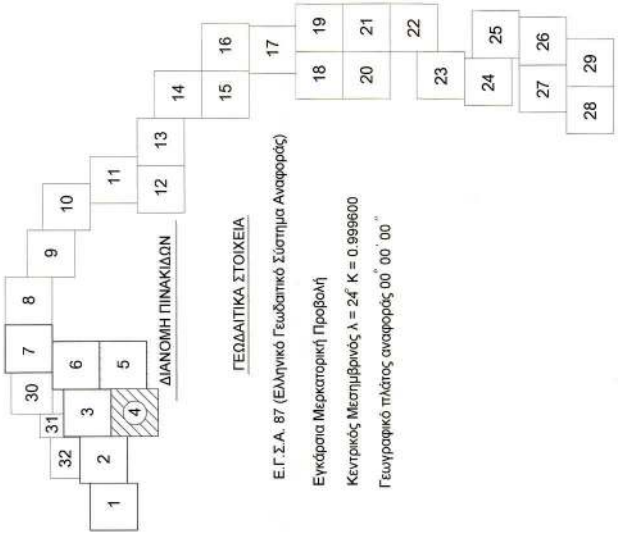

ΓΕΩΔΑΙΤΙΚΑ ΣΤΟΙΧΕΙΑ

Ε.Γ.Σ.Α. 87 (Ελληνικό Γεωδαιτικό Σύστημα Αναφοράς)

Εγκάρσια Μερκατορική Προβολή

Κεντρικός Μεσημβρινός λ = 24° K = 0.999600

Γεωγραφικό πλάτος αναφοράς 00° 00΄ 00΄΄

ΚΟΡΥΦΕΣ ΝΕΑΣ ΧΕΡΣΑΙΑΣ ΖΩΝΗΣ ΛΙΜΕΝΑ ΕΛΕΥΣΙΝΑΣ
ΤΜΗΜΑ I 1-2-3-4-5-6-7-8-9-10-11-12-13-14-15-16-17-18-19-20-21-22-23-24-25-26-27-28-29-Z1
ΤΜΗΜΑ II Z2-54-55-56-57-58-59-Z3-Z4
ΤΜΗΜΑ III Z6-Z5-61-62-63-64-65-66-67-68-69-70-71-72-73-74-75-76-77-78-79-80-81-82-83-84-85-86-87-88-89-90-91-92-93-94-95-96-97-98-99-100-101-102-103-104-105-106-107-108-109-110-111-112-113-114-115-116-117-118-119-120-121-122-123-124-125-126-127-128-129-130-131-132-133-134-135-136-137-138-139-140-141-142-143-144-145-146-147

ΥΠΟΜΝΗΜΑ ΣΥΜΒΟΛΩΝ

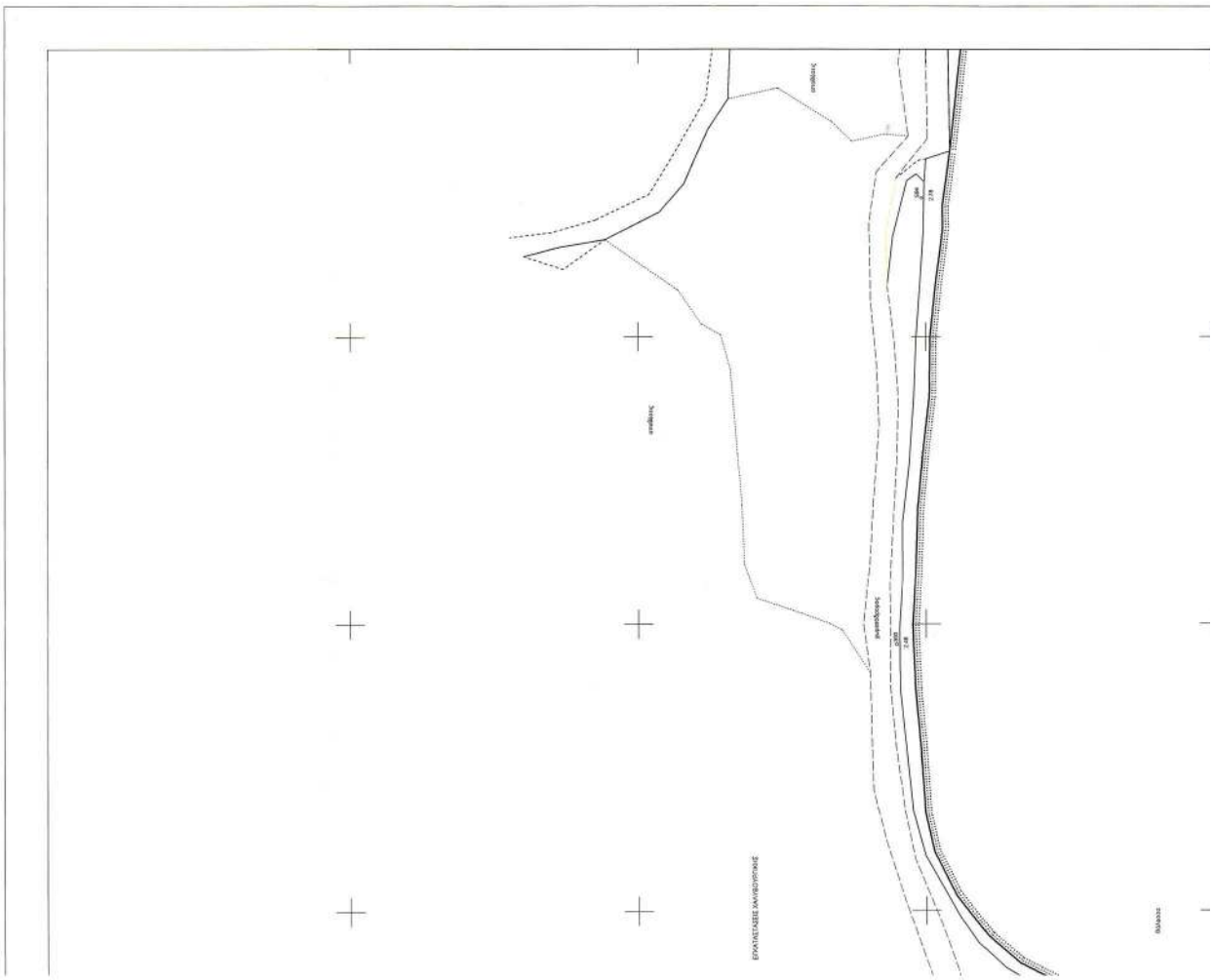

-0.5
-1.00
-1.50
-2.00
-2.50
-3.00
-3.50
-4.00
-4.50
-5.00
-5.50
-6.00
-6.50
-7.00
-7.50
-8.00
-8.50
-9.00
-9.50
-10.00
-10.50
-11.00

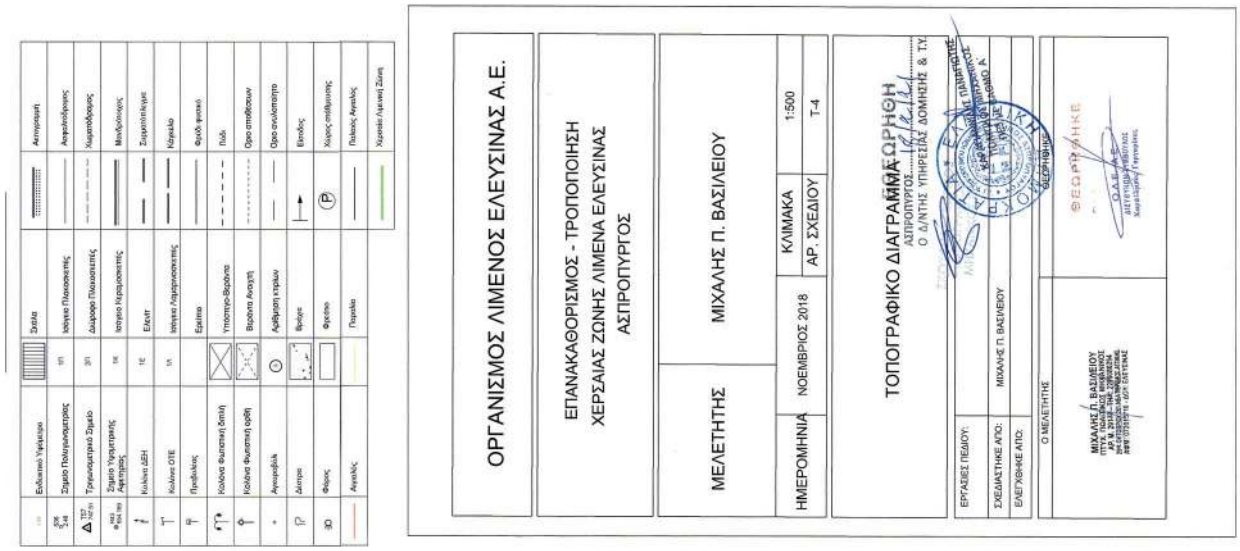
Ενδεικτικά Υφιστάμενα
Σημεία
Αντιστοιχεί
Σημείο Πολυγωνομετρίας
Ισόγεια Πλοκοσκελής
Ανηρτημένος
Τριγωνομετρικό Σημείο
Δώρεαν Πλοκοσκελής
Χαμηλοδόμημα
Σημείο Υψομετρικής Αφετηρίας
Ισόγεια Λαρυγγοσκελής
Μονόζυγος
Κιόλκα ΔΕΗ
Ελλιπ
Σκαρπίνιγμα
Κιόλκα ΟΤΕ
Ισόγεια Λαρυγγοσκελής
Κήρεκλο
Πυρόλιμης
Εμπόδιο
Φυλάκ φανάρι
Κιόλκα Φωτισμού δοπίλ
Υπόστυλο-Βάρελο
Πύλη
Κιόλκα Φωτισμού ορθή
Βαρέλια Ανοιχτή
Όριο οικοδομών
Αντιφωβία
Αριθμητή κτιρίων
Όριο οικόπεδου
Δίκτυα
Ιδιόχρ
Είσοδος
Φίστρα
Φρέαρ
Χώρος σταθμευσής
Ακρείδες
Πεζόδρομος
Πυρόλιθο
Πολεοδ. Ακρείδες
Χαρακτ. Λιμενικ Ζώνη
ΟΡΓΑΝΙΣΜΟΣ ΛΙΜΕΝΟΣ ΕΛΕΥΣΙΝΑΣ Α.Ε.
ΕΠΑΝΑΚΑΘΟΡΙΣΜΟΣ - ΤΡΟΠΟΠΟΙΗΣΗ
ΧΕΡΣΑΙΑΣ ΖΩΝΗΣ ΛΙΜΕΝΑ ΕΛΕΥΣΙΝΑΣ
ΑΣΠΡΟΠΥΡΓΟΣ
ΜΕΛΕΤΗΤΗΣ
ΜΙΧΑΛΗΣ Π. ΒΑΣΙΛΕΙΟΥ
ΗΜΕΡΟΜΗΝΙΑ
ΝΟΕΜΒΡΙΟΣ 2018
ΚΛΙΜΑΚΑ
1:500
ΑΡ. ΣΧΕΔΙΟΥ
Τ-4
ΤΟΠΟΓΡΑΦΙΚΟ ΔΙΑΓΡΑΜΜΑ
ΕΓΚΕΚΡΙΜΕΝΗ
ΑΣΠΡΟΠΥΡΓΟΣ
Ο Δ/ΝΤΗΣ ΥΠΗΡΕΣΙΑΣ ΔΟΜΗΣΗΣ & Τ.Υ.
ΕΡΓΑΣΙΕΣ ΠΕΔΙΟΥ:
ΣΧΕΔΙΑΣΤΗΚΕ ΑΠΟ:
ΜΙΧΑΛΗΣ Π. ΒΑΣΙΛΕΙΟΥ
ΕΛΕΓΧΘΗΚΕ ΑΠΟ:
Ο ΜΕΛΕΤΗΤΗΣ
ΘΕΩΡΗΘΗΚΕ
ΦΕΩΡΗΘΗΚΕ

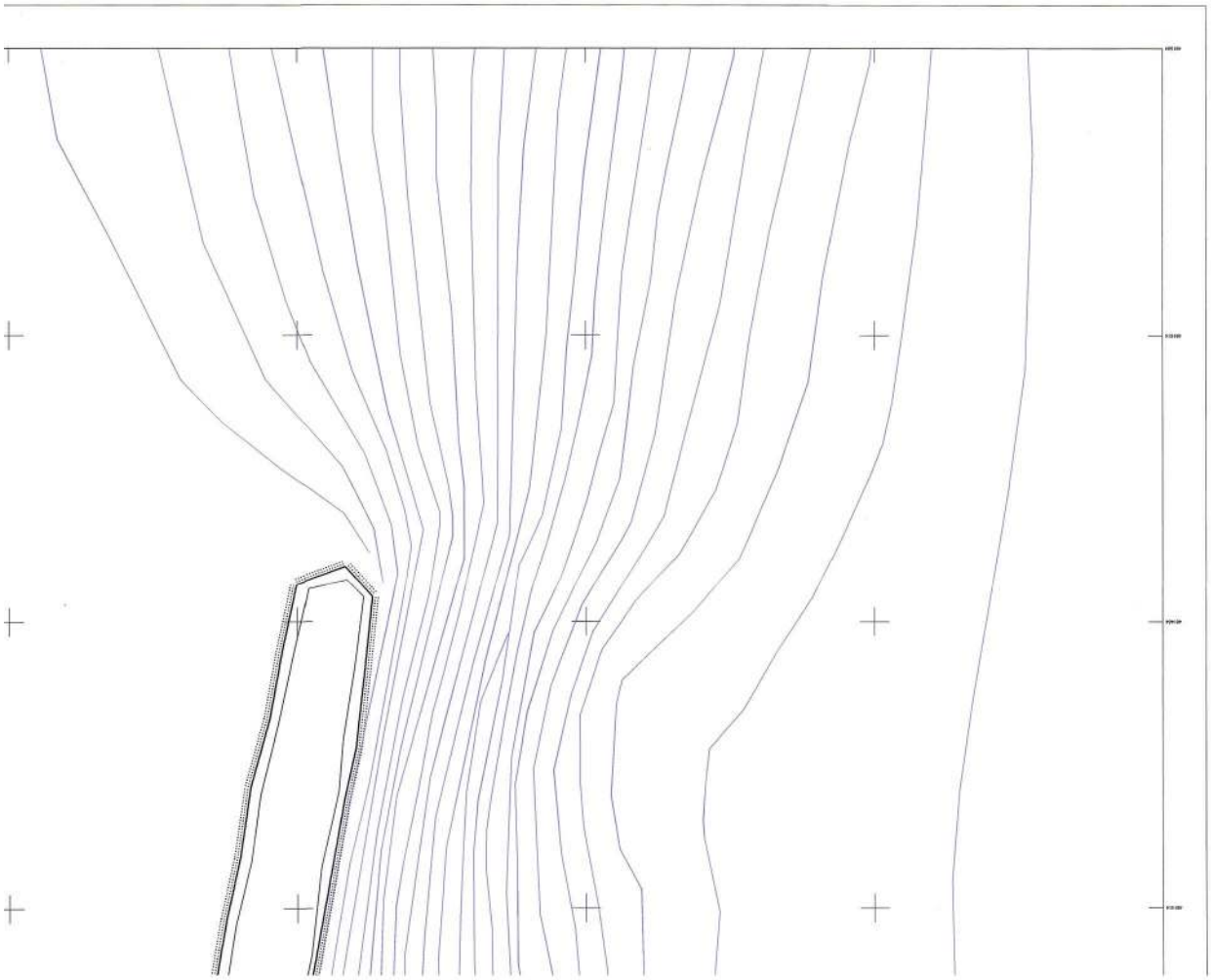

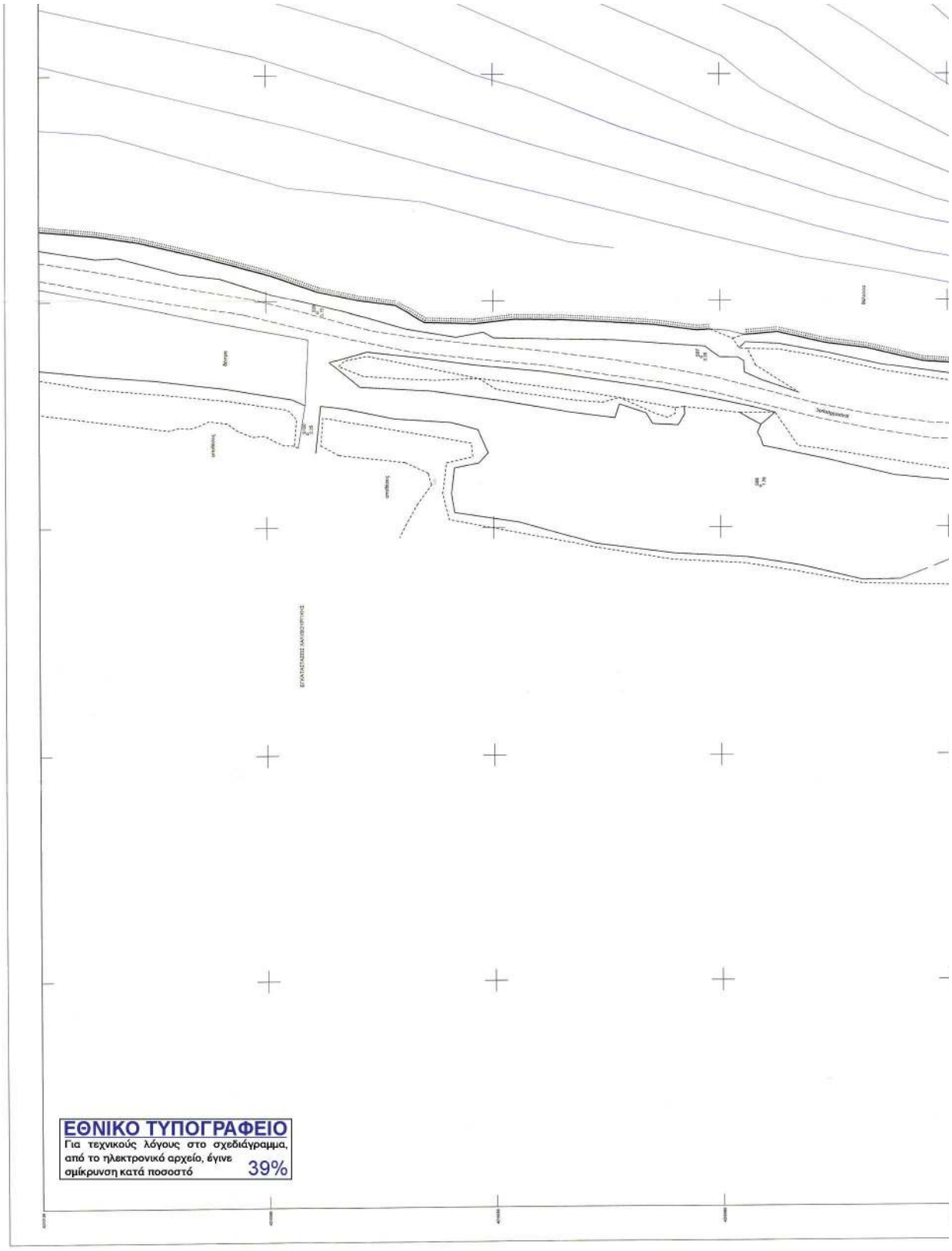

ΕΘΝΙΚΟ ΤΥΠΟΓΡΑΦΕΙΟ
Για τεχνικούς λόγους στο σχεδιάγραμμα, από το ηλεκτρονικό αρχείο, έγινε σμίκρυνση κατά ποσοστό 39%

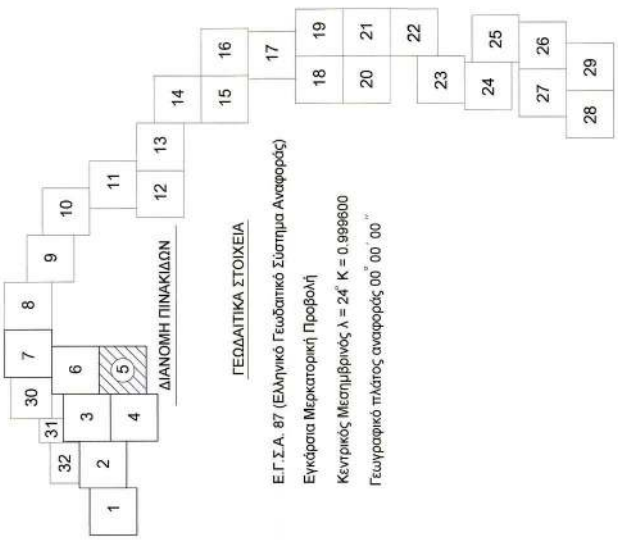

ΓΕΩΔΑΙΤΙΚΑ ΣΤΟΙΧΕΙΑ

Ε.Γ.Σ.Α. 87 (Ελληνικό Γεωδαιτικό Σύστημα Αναφοράς)

Εγκάρσια Μερκατορική Προβολή

Κεντρικός Μεσημβρινός λ = 24° K = 0.999600

Γεωγραφικό πλάτος αναφοράς 00° 00' 00''

ΚΟΡΥΦΕΣ ΝΕΑΣ ΧΕΡΣΑΙΑΣ ΖΩΝΗΣ ΛΙΜΕΝΑ ΕΛΕΥΣΙΝΑΣ
ΤΜΗΜΑ Ι 1-2-3-4-5-6-7-8-9-10-11-12-13-14-15-16-17-18-19-20-21-22-23-24-25-26-27-28-29-Z1
ΤΜΗΜΑ ΙΙ Z2-54-55-56-57-58-59-Z3-Z4
ΤΜΗΜΑ ΙΙΙ Z6-Z5-61-62-63-64-65-66-67-68-69-70-71-72-73-74-75-76-77-78-79-80-81-82-83-84-85-86-87-88-89-90-91-92-93-94-95-96-97-98-99-100-101-102-103-104-105-106-107-108-109-110-111-112-113-114-115-116-117-118-119-120-121-122-123-124-125-126-127-128-129-130-131-132-133-134-135-136-137-138-139-140-141-142-143-144-145-146-147

ΥΠΟΜΝΗΜΑ ΣΥΜΒΟΛΩΝ



-1.00
-1.50
-2.00
-2.50
-3.00
-3.50
-4.00
-4.50
-5.00
-5.50
-6.00
-6.50
-7.00
-7.50
-0.5
-1.00
-1.50
-2.00
-2.50
-3.00
-3.50
-4.00
-4.50
-5.00
-5.50
-6.00
-6.50

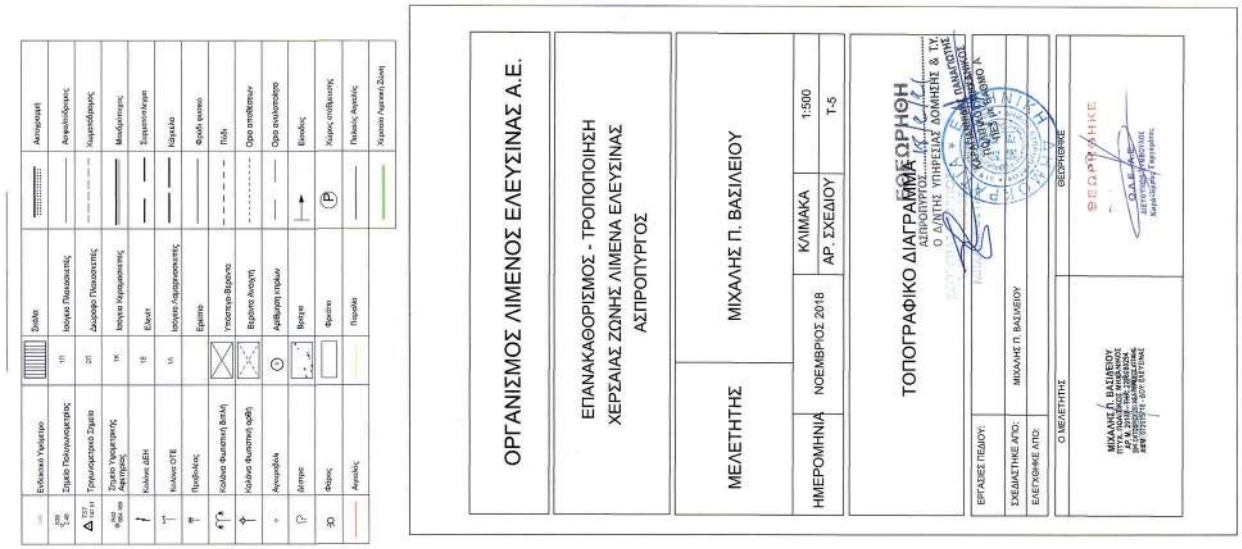
Ενδεικτικά Υφιστάμενα
Σχολιά
Αντικειμενικά
Σημείο Πολυγωνομετρίας
1/1
Ισόγεια Πολυκατοικία
Ανηλικόδρομος
Τριγωνομετρικό Σημείο
2/1
Δίωροφο Πολυκατοικία
Χωματόδρομος
Σημείο Υψομετρικής Αφετηρίας
1/κ
Ισόγεια Κτιριακοκατοικία
Μονόδρομος
Καλώδιο ΔΕΗ
1/Ε
Ελιά-κ.τ
Σιδηροπλιγκάν
Καλώδιο ΟΤΕ
1/Τ
Ισόγεια Λαϊκαγορακατοικία
Κάγκελο
Πυροδίκτης
Εφεδρο φανάρι
Κολόνα φωτισμού (δεξιά)
Υποσταθμός Βόρειου
Πόδι
Κολόνα φωτισμού (αριθ)
Βόρειοι Ανοχές
Ορια οικοδομών
Αριθμητής κτιρίων
Ορια συνιδιοκτησιών
Δίκτυο
Βάτραχο
Ελιά
Φάρος
Φρεάτιο
Χώρος στάθμευσης
Ακριβώς
Πεζόδρομος
Χερσαία Λιμενική Ζώνη
ΟΡΓΑΝΙΣΜΟΣ ΛΙΜΕΝΟΣ ΕΛΕΥΣΙΝΑΣ Α.Ε.
ΕΠΑΝΑΚΑΘΟΡΙΣΜΟΣ - ΤΡΟΠΟΠΟΙΗΣΗ
ΧΕΡΣΑΙΑΣ ΖΩΝΗΣ ΛΙΜΕΝΑ ΕΛΕΥΣΙΝΑΣ
ΑΣΠΡΟΠΥΡΓΟΣ
ΜΕΛΕΤΗΤΗΣ
ΜΙΧΑΛΗΣ Π. ΒΑΣΙΛΕΙΟΥ
ΗΜΕΡΟΜΗΝΙΑ
ΝΟΕΜΒΡΙΟΣ 2018
ΚΛΙΜΑΚΑ
1:500
ΑΡ. ΣΧΕΔΙΟΥ
Τ-5
ΤΟΠΟΓΡΑΦΙΚΟ ΔΙΑΓΡΑΜΜΑ ΘΕΩΡΗΘΗ
ΑΠΡΟΣΚΠΤΟΣ
Ο ΔΙΛΤΗΣ ΥΠΗΡΕΣΙΑΣ ΔΟΜΗΣΗΣ & Τ.Υ.
ΕΡΓΑΣΙΕΣ ΠΕΔΙΟΥ:
ΣΧΕΔΙΑΣΤΗΚΕ ΑΠΟ:
ΜΙΧΑΛΗΣ Π. ΒΑΣΙΛΕΙΟΥ
ΕΛΕΓΧΘΗΚΕ ΑΠΟ:
Ο ΜΕΛΕΤΗΤΗΣ
ΘΕΩΡΗΘΗΚΕ
ΘΕΩΡΗΘΗΚΕ
Ο.Δ.Υ.Τ.
-9.50
-9.00
-8.50
-8.00
-7.50
-7.00
-6.50

ΕΘΝΙΚΟ ΤΥΠΟΓΡΑΦΕΙΟ
Για τεχνικούς λόγους στο σχεδιάγραμμα, από το ηλεκτρονικό αρχείο, έγινε σμίκρυνση κατά ποσοστό 39%

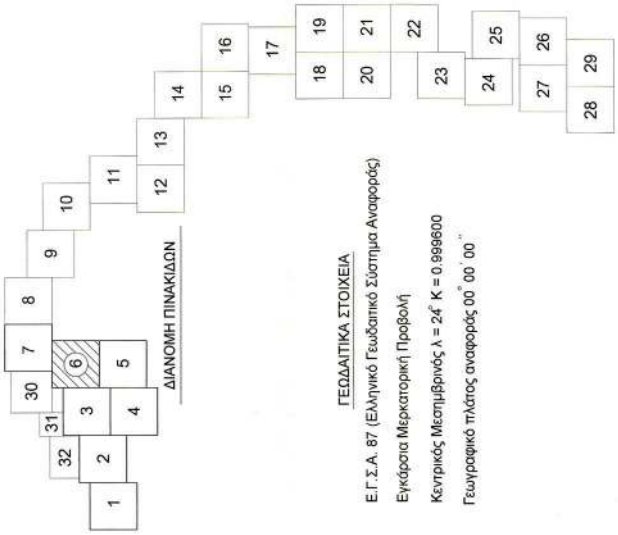

ΓΕΩΔΑΙΤΙΚΑ ΣΤΟΙΧΕΙΑ

Ε.Γ.Σ.Α. 87 (Ελληνικό Γεωδαιτικό Σύστημα Αναφοράς)

Εγκάρσια Μερκατορική Προβολή

Κεντρικός Μεσημβρινός λ = 24° K = 0.999600

Γεωγραφικό πλάτος αναφοράς 00° 00' 00''

ΚΟΡΥΦΕΣ ΝΕΑΣ ΧΕΡΣΑΙΑΣ ΖΩΝΗΣ ΛΙΜΕΝΑ ΕΛΕΥΣΙΝΑΣ
ΤΜΗΜΑ Ι 1-2-3-4-5-6-7-8-9-10-11-12-13-14-15-16-17-18-19-20-21-22-23-24-25-26-27-28-29-Z1
ΤΜΗΜΑ ΙΙ Z2-54-55-56-57-58-59-Z3-Z4
ΤΜΗΜΑ ΙΙΙ Z6-Z5-61-62-63-64-65-66-67-68-69-70-71-72-73-74-75-76-77-78-79-80-81-82-83-84-85-86-87-88-89-90-91-92-93-94-95-96-97-98-99-100-101-102-103-104-105-106-107-108-109-110-111-112-113-114-115-116-117-118-119-120-121-122-123-124-125-126-127-128-129-130-131-132-133-134-135-136-137-138-139-140-141-142-143-144-145-146-147

ΥΠΟΜΝΗΜΑ ΣΥΜΒΟΛΩΝ



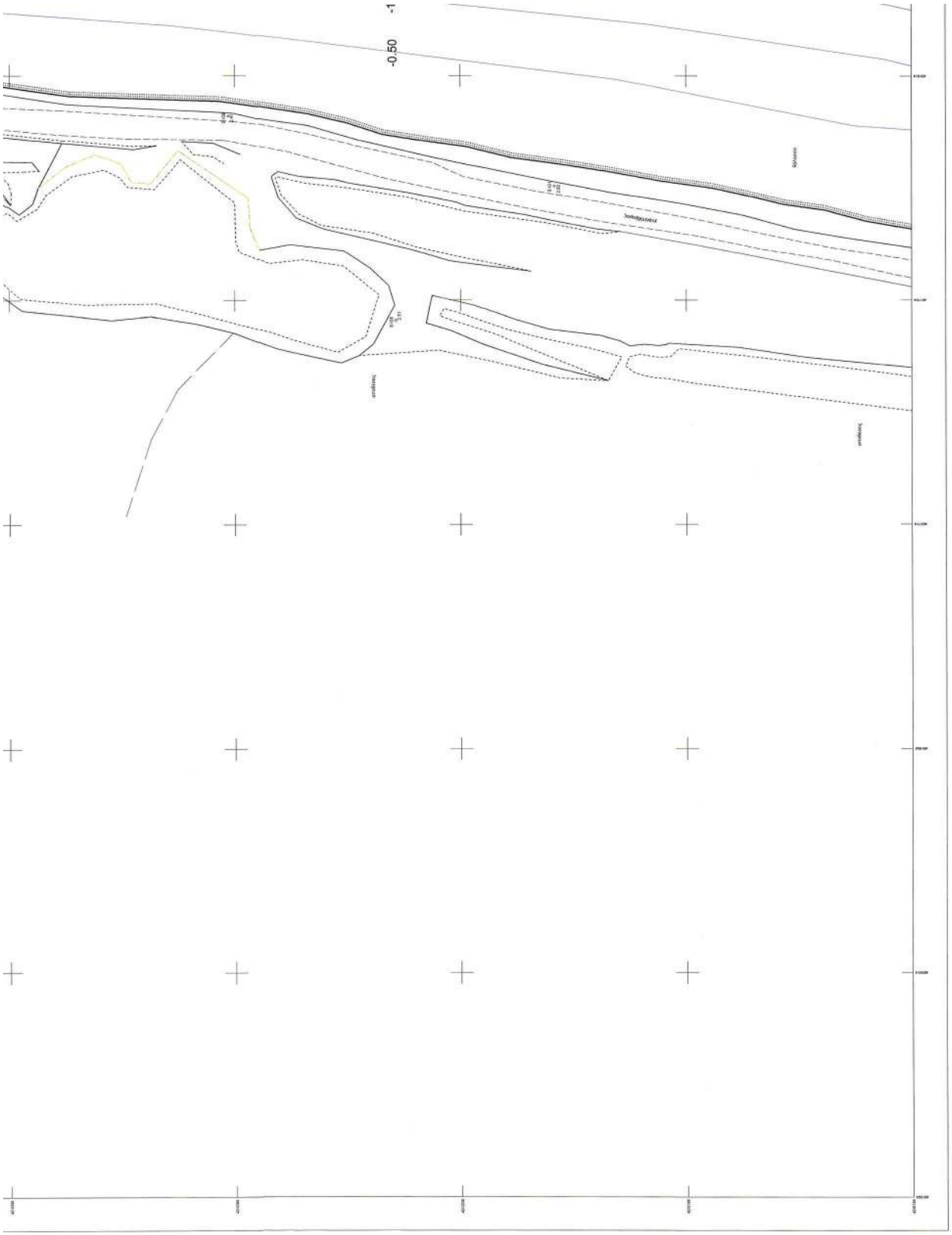
-1
-0,50

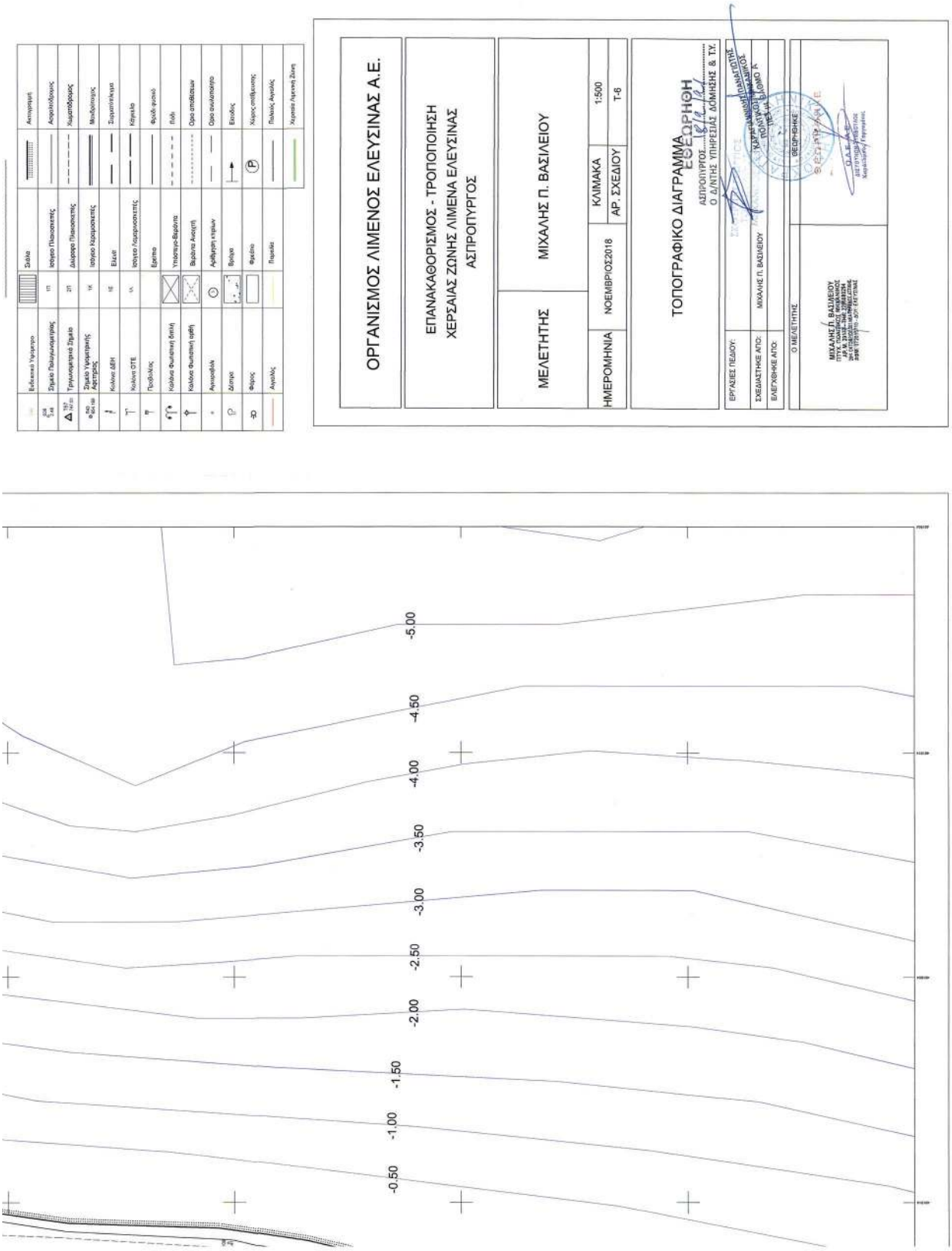
Βιβλιακό Υγρόμετρο
Σήμα
Αντιγραφή
Σημείο Παλαιογεωμετρίας
Ισόγειο Πλειοψηφίας
Ασφαλτόδρομος
Τριγωνομετρικό Σημείο
Δώμα Πλειοψηφίας
Χωματόδρομος
Σημείο Υγρομετρικής Αφετηρίας
Ισόγειο Χαμηλοψηφίας
Μονοδόντωτος
Κολόνα ΔΕΗ
Ελιά
Συκομόρεα
Κολόνα ΟΤΕ
Ισόγειο Χαμηλοψηφίας
Κέδρος
Πυροβολείο
Εφεύρο
Φυλλ. φυσικού
Κολόνα Φυσιακού Δικτύου
Υπόστεγο-Βιομήχανο
Πόδι
Κολόνα Φυσιακού ωφέλη
Βιομήχανο Αναμμή
Ορο αποθήκευση
Αντιοφέλιο
Αγκθωτη κτίριων
Ορο συνάντησης
Δόντια
Βρύση
Εποχίδες
Φρέαρ
Φρέαρ
Χώρος στάθμευσης
Πλευρά
Πλευρά
Πλευρός Ανοιχτός
Χαμηλή Λαγκαδή Ζώνη
ΟΡΓΑΝΙΣΜΟΣ ΛΙΜΕΝΟΣ ΕΛΕΥΣΙΝΑΣ Α.Ε.
ΕΠΑΝΑΚΑΘΟΡΙΣΜΟΣ - ΤΡΟΠΟΠΟΙΗΣΗ
ΧΕΡΣΑΙΑΣ ΖΩΝΗΣ ΛΙΜΕΝΑ ΕΛΕΥΣΙΝΑΣ
ΑΣΠΡΟΠΥΡΓΟΣ
ΜΕΛΕΤΗΤΗΣ
ΜΙΧΑΛΗΣ Π. ΒΑΣΙΛΕΙΟΥ
ΗΜΕΡΟΜΗΝΙΑ
ΝΟΕΜΒΡΙΟΣ2018
ΚΛΙΜΑΚΑ
1:500
ΑΡ. ΣΧΕΔΙΟΥ
Τ-8
ΤΟΠΟΓΡΑΦΙΚΟ ΔΙΑΓΡΑΜΜΑ
ΕΓΚΕΚΡΙΘΗ
ΑΣΠΡΟΠΥΡΓΟΣ
Ο Δ/ΝΤΗΣ ΥΠΗΡΕΣΙΑΣ ΔΟΜΗΣΕΗΣ & Τ.Υ.
ΕΡΓΑΣΙΕΣ ΠΕΔΙΟΥ:
ΣΧΕΔΙΑΣΤΗΚΕ ΑΠΟ:
ΜΙΧΑΛΗΣ Π. ΒΑΣΙΛΕΙΟΥ
ΕΛΕΓΧΘΗΚΕ ΑΠΟ:
Ο ΜΕΛΕΤΗΤΗΣ
ΘΕΩΡΗΘΗΚΕ
-5.00
-4.50
-4.00
-3.50
-3.00
-2.50
-2.00
-1.50
-1.00
-0.50

ΟΡΟΣΗΜΑ ΠΛΑΚΟΥ ΑΓΙΑΛΟΥ
ΟΡΟΣΗΜΑ ΠΛΑΚΑΣ
ΟΡΟΣΗΜΑ ΠΛΑΚΑΣ
ΟΡΟΣΗΜΑ ΑΓΙΑΛΟΥ
Θ.Ε.Κ. 355/204-10-1977
Θ.Ε.Κ. 355/205-10-1984
ΟΡΟΣΗΜΑΝΣΗ ΑΓΙΑΛΟΥ
ΟΔΟΣ
1η
25
24
23
26
0602519070003
ΕΘΝΙΚΟ ΤΥΠΟΓΡΑΦΕΙΟ
Για τεχνικούς λόγους στο σχεδιάγραμμα, από το ηλεκτρονικό αρχείο, έγινε σμίκρυνση κατά ποσοστό 39%

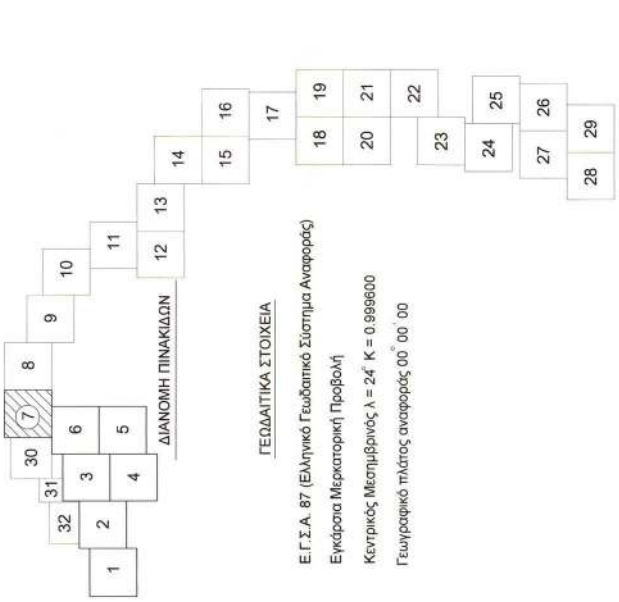

ΓΕΩΔΑΙΤΙΚΑ ΣΤΟΙΧΕΙΑ

Ε.Γ.Σ.Α. 87 (Ελληνικό Γεωδαιτικό Σύστημα Αναφοράς)

Εγκάρσια Μερκατορική Προβολή

Κεντρικός Μεσημβρινός λ = 24° K = 0.999600

Γεωγραφικό πλάτος αναφοράς 00° 00΄ 00΄

ΚΟΡΥΦΕΣ ΝΕΑΣ ΧΕΡΣΑΙΑΣ ΖΩΝΗΣ ΛΙΜΕΝΑ ΕΛΕΥΣΙΝΑΣ
ΤΜΗΜΑ Ι 1-2-3-4-5-6-7-8-9-10-11-12-13-14-15-16-17-18-19-20-21-22-23-24-25-26-27-28-29-Z1
ΤΜΗΜΑ ΙΙ Z2-54-55-56-57-58-59-Z3-Z4
ΤΜΗΜΑ ΙΙΙ Z6-Z5-61-62-63-64-65-66-67-68-69-70-71-72-73-74-75-76-77-78-79-80-81-82-83-84-85-86-87-88-89-90-91-92-93-94-95-96-97-98-99-100-101-102-103-104-105-106-107-108-109-110-111-112-113-114-115-116-117-118-119-120-121-122-123-124-125-126-127-128-129-130-131-132-133-134-135-136-137-138-139-140-141-142-143-144-145-146-147

Α/Α	Χ	Υ	
23	461740.525	4210777.067	ΟΡΙΟ
24	461851.821	4210812.887	ΟΡΙΟ
25	461898.080	4210816.232	ΟΡΙΟ
26	461885.966	4210746.646	ΟΡΙΟ
27	462074.566	4210779.217	ΟΡΙΟ
28	462072.600	4210786.540	ΟΡΙΟ

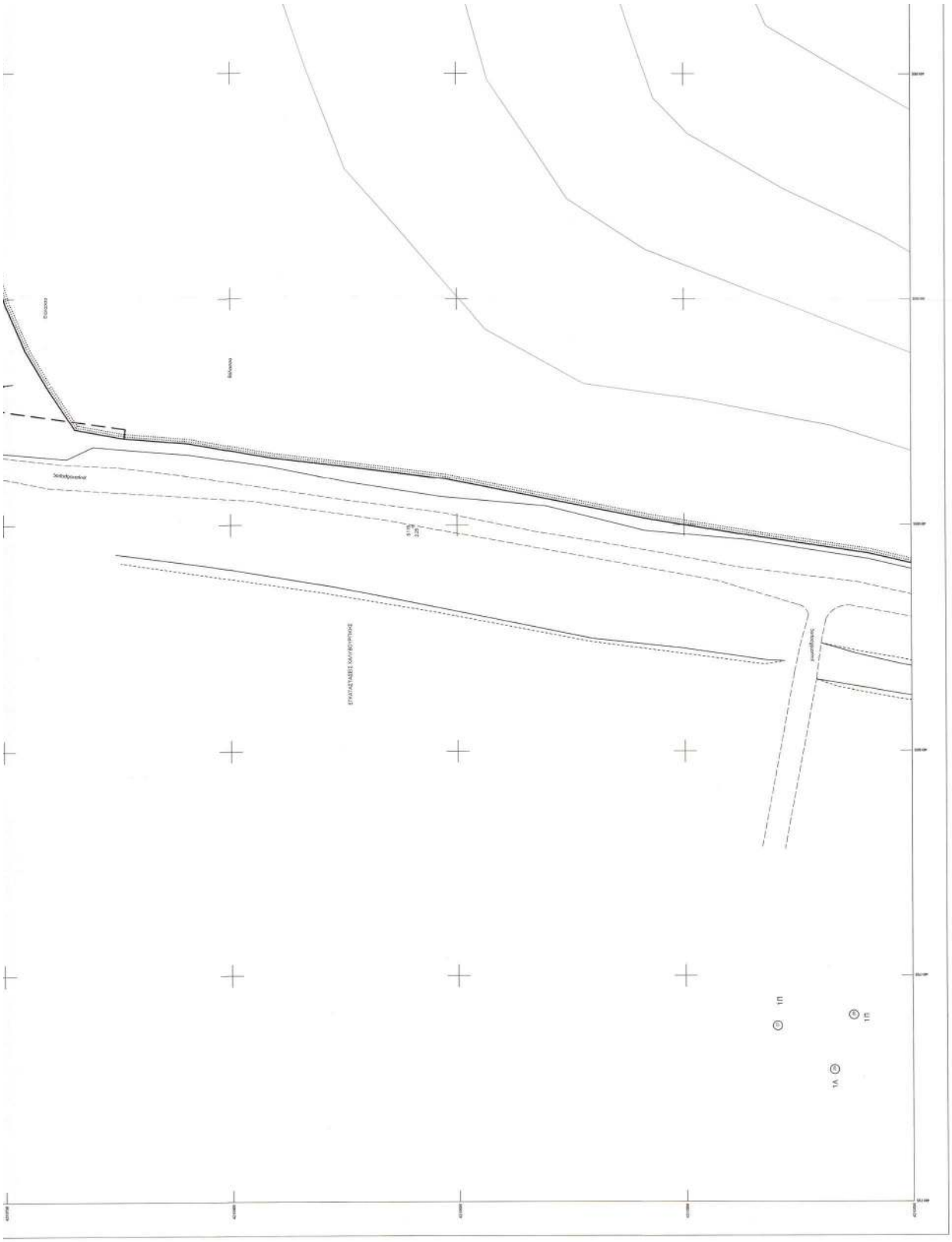
ΕΥΚΑΛΥΠΤΑΔΕΣ ΛΑΥΡΙΟΥΠΟΛΗΣ
1Π
1Π
1Α

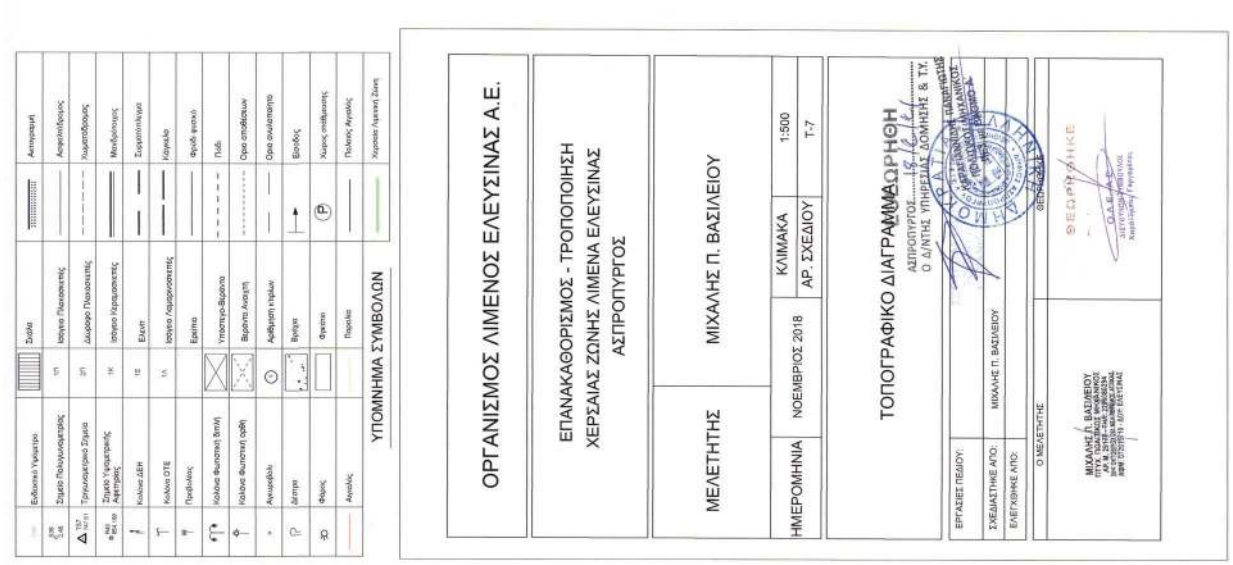
ΟΡΓΑΝΙΣΜΟΣ ΛΙΜΕΝΟΣ ΕΛΕΥΣΙΝΑΣ Α.Ε.
ΕΠΑΝΑΚΑΘΟΡΙΣΜΟΣ - ΤΡΟΠΟΠΟΙΗΣΗ
ΧΕΡΣΑΙΑΣ ΖΩΝΗΣ ΛΙΜΕΝΑ ΕΛΕΥΣΙΝΑΣ
ΑΣΠΡΟΠΥΡΓΟΣ
ΜΕΛΕΤΗΤΗΣ
ΜΙΧΑΛΗΣ Π. ΒΑΣΙΛΕΙΟΥ
ΗΜΕΡΟΜΗΝΙΑ
ΝΟΕΜΒΡΙΟΣ 2018
ΚΛΙΜΑΚΑ
1:500
ΑΡ. ΣΧΕΔΙΟΥ
Τ-7
ΤΟΠΟΓΡΑΦΙΚΟ ΔΙΑΓΡΑΜΜΑ ΑΝΑΘΩΡΗΣΗ
ΑΣΠΡΟΠΥΡΓΟΣ
Ο Δ/ΝΤΗΣ ΥΠΗΡΕΣΙΑΣ ΔΟΜΗΣΗΣ & Τ.Υ.
ΕΡΓΑΣΙΕΣ ΠΕΔΙΟΥ:
ΣΧΕΔΙΑΣΤΗΚΕ ΑΠΟ:
ΜΙΧΑΛΗΣ Π. ΒΑΣΙΛΕΙΟΥ
ΕΛΕΓΧΘΗΚΕ ΑΠΟ:
Ο ΜΕΛΕΤΗΤΗΣ
ΘΕΩΡΗΘΗΚΕ
ΥΠΟΜΝΗΜΑ ΣΥΜΒΟΛΩΝ

-0.50
-1.00
-1.50
-2.00
-2.50

05025
05025EK00474
05025EK00625
05025
05025
05025

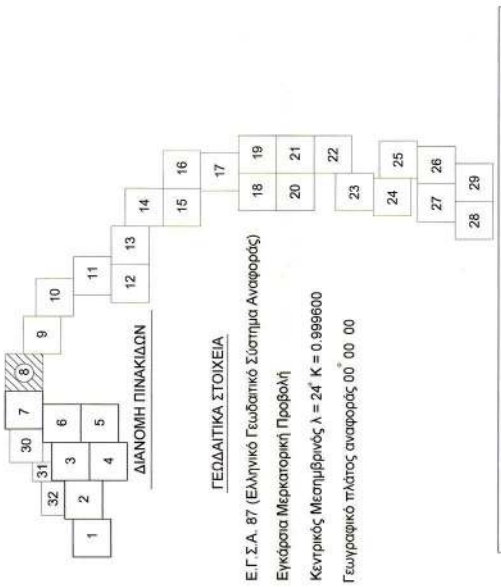

ΓΕΩΔΑΙΤΙΚΑ ΣΤΟΙΧΕΙΑ

Ε.Γ.Σ.Α. 87 (Ελληνικό Γεωδαιτικό Σύστημα Αναφοράς)

Εγκάρσια Μερκατορική Προβολή

Κεντρικός Μεσημβρινός λ = 24° K = 0.999600

Γεωγραφικό πλάτος αναφοράς 00° 00' 00"

ΚΟΡΥΦΕΣ ΝΕΑΣ ΧΕΡΣΑΙΑΣ ΖΩΝΗΣ ΛΙΜΕΝΑ ΕΛΕΥΣΙΝΑΣ
ΤΜΗΜΑ I 1-2-3-4-5-6-7-8-9-10-11-12-13-14-15-16-17-18-19-20-21-22-23-24-25-26-27-28-29-Z1
ΤΜΗΜΑ II Z2-54-55-56-57-58-59-Z3-Z4
ΤΜΗΜΑ III Z6-Z5-61-62-63-64-65-66-67-68-69-70-71-72-73-74-75-76-77-78-79-80-81-82-83-84-85-86-87-88-89-90-91-92-93-94-95-96-97-98-99-100-101-102-103-104-105-106-107-108-109-110-111-112-113-114-115-116-117-118-119-120-121-122-123-124-125-126-127-128-129-130-131-132-133-134-135-136-137-138-139-140-141-142-143-144-145-146-147

ΠΑΛΑΙΟ ΟΡΙΟ ΧΕΡΣΑΙΑΣ ΖΩΝΗΣ ΛΙΜΕΝΑ: 29-30-31-32			
ΝΕΟ ΟΡΙΟ ΧΕΡΣΑΙΑΣ ΖΩΝΗΣ ΛΙΜΕΝΑ: 29-Z1			
Α/Α	Χ	Υ	
29	462250.510	4210752.499	ΟΡΙΟ
Z1	**462240.316**	**4210717.437**	**ΝΕΟ ΟΡΙΟ**
30	**462324.406**	**4210738.612**	**ΠΑΛΑΙΟ ΟΡΙΟ**
31	**462418.316**	**4210705.187**	**ΠΑΛΑΙΟ ΟΡΙΟ**
32	**462474.150**	**4210683.900**	**ΠΑΛΑΙΟ ΟΡΙΟ**

ΣΥΝΤΕΤΑΓΜΕΝΕΣ ΚΟΡΥΦΩΝ ΧΕΡΣΑΙΑΣ ΖΩΝΗΣ Ε.Γ.Σ.Α. 87

05025ΕΚ00539
-0.50
-1.00
-1.50
-2.00
-2.50


ΟΡΓΑΝΙΣΜΟΣ ΛΙΜΕΝΟΣ ΕΛΕΥΣΙΝΑΣ Α.Ε.
ΕΠΑΝΑΚΑΘΟΡΙΣΜΟΣ - ΤΡΟΠΟΠΟΙΗΣΗ
ΧΕΡΣΑΙΑΣ ΖΩΝΗΣ ΛΙΜΕΝΑ ΕΛΕΥΣΙΝΑΣ
ΑΣΠΡΟΠΥΡΓΟΣ
ΜΕΛΕΤΗΤΗΣ
ΜΙΧΑΛΗΣ Π. ΒΑΣΙΛΕΙΟΥ
ΗΜΕΡΟΜΗΝΙΑ
ΝΟΕΜΒΡΙΟΣ 2018
ΚΛΙΜΑΚΑ
1:500
ΑΡ. ΣΧΕΔΙΟΥ
Τ-8
ΤΟΠΟΓΡΑΦΙΚΟ ΔΙΑΓΡΑΜΜΑ
ΕΓΚΡΙΘΗΚΕ
ΥΠΟΜΝΗΜΑ ΣΥΜΒΟΛΩΝ

050251908008
050251908002
050251908007
ΚΑΕΚ 050251908017
ΚΑΕΚ 050251908001
ΚΑΕΚ 050251908018
ΚΑΕΚ 050251908004
ΚΑΕΚ 050251908015
32

05025190604
05025190603
05025190603
05025190603

05025EK00030
05025190604
05025190603
05025190602
05025190601
05025190604
05025190603
05025190602
05025190601
05025190604
05025190603
05025190602
05025190601

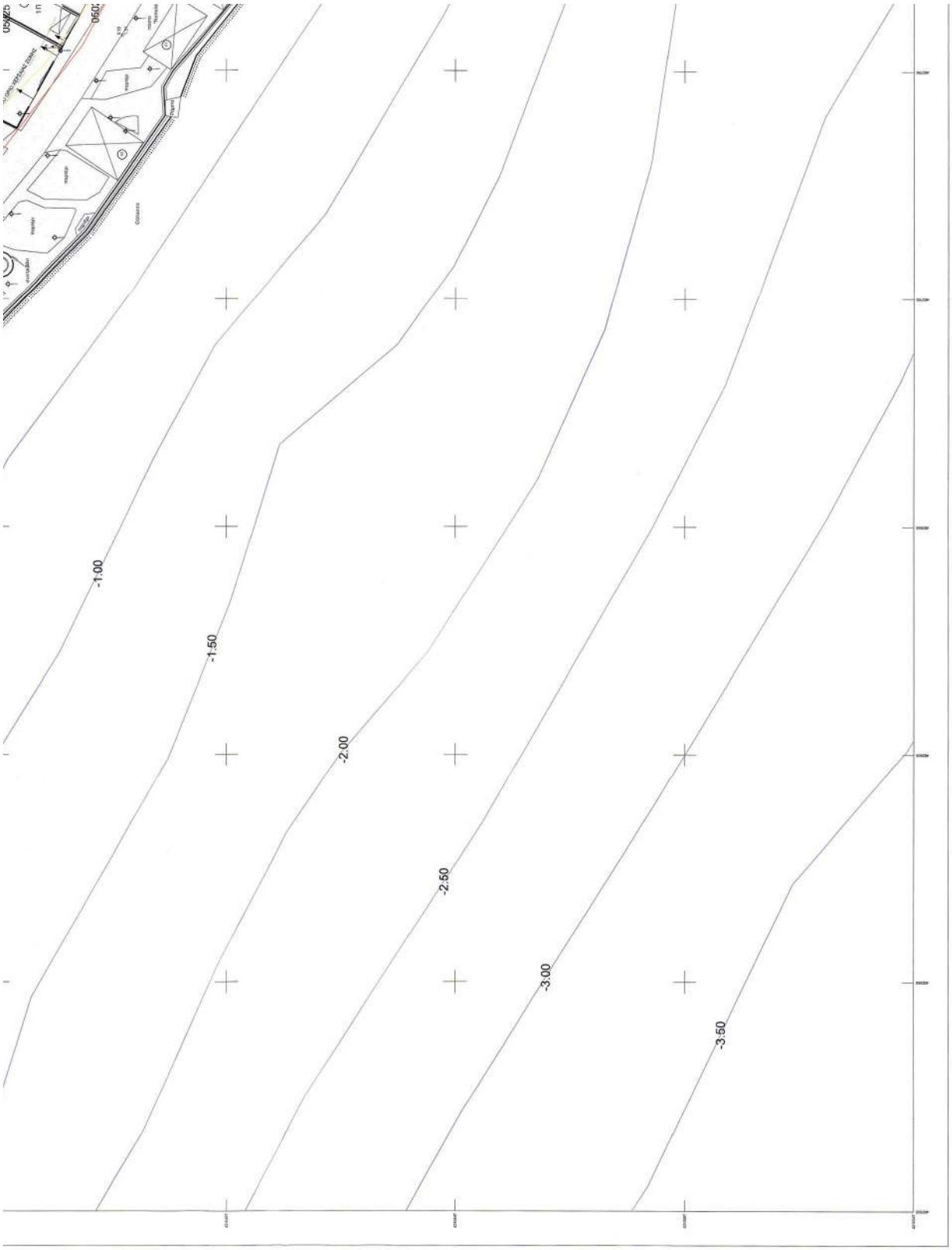
-1.00
-1.50
-2.00
-2.50
-3.00
-3.50

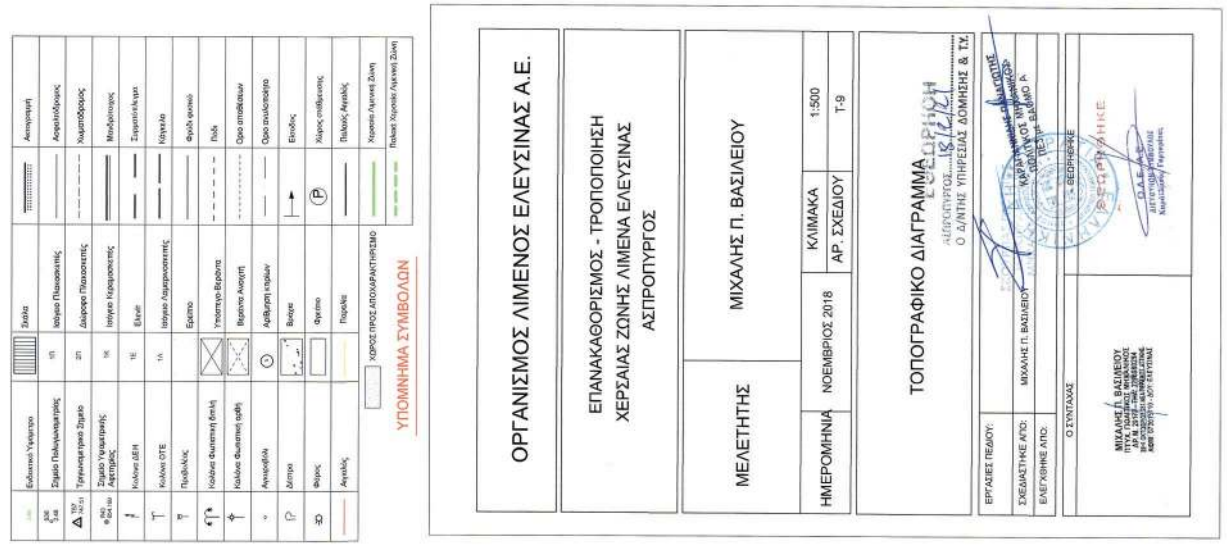
ΟΡΓΑΝΙΣΜΟΣ ΛΙΜΕΝΟΣ ΕΛΕΥΣΙΝΑΣ Α.Ε.
ΕΠΑΝΑΚΑΘΟΡΙΣΜΟΣ - ΤΡΟΠΟΠΟΙΗΣΗ
ΧΕΡΣΑΙΑΣ ΖΩΝΗΣ ΛΙΜΕΝΑ ΕΛΕΥΣΙΝΑΣ
ΑΣΠΡΟΠΥΡΓΟΣ
ΜΕΛΕΤΗΤΗΣ
ΜΙΧΑΛΗΣ Π. ΒΑΣΙΛΕΙΟΥ
ΗΜΕΡΟΜΗΝΙΑ
ΝΟΕΜΒΡΙΟΣ 2018
ΚΛΙΜΑΚΑ
1:500
ΑΡ. ΣΧΕΔΙΟΥ
Τ-9
ΤΟΠΟΓΡΑΦΙΚΟ ΔΙΑΓΡΑΜΜΑ
ΕΓΚΡΙΘΗΚΕ
ΑΣΠΡΟΠΥΡΓΟΣ.....18/12/21
Ο Δ/ΝΤΗΣ ΥΠΗΡΕΣΙΑΣ ΔΟΜΗΣΗΣ & Τ.Χ.
ΕΡΓΑΣΙΕΣ ΠΕΔΙΟΥ:
ΣΧΕΔΙΑΣΤΗΚΕ ΑΠΟ:
ΜΙΧΑΛΗΣ Π. ΒΑΣΙΛΕΙΟΥ
ΕΛΕΓΧΘΗΚΕ ΑΠΟ:
Ο ΣΥΝΤΑΞΑΣ
ΘΕΩΡΗΘΗΚΕ
ΥΠΟΜΝΗΜΑ ΣΥΜΒΟΛΩΝ
Εδαφικό Υγρότοπο
Σημείο Παλαιονταμιαίας
Τρεκαστρέφο Σημείο
Σημείο Υγειονομικής Αφετηρίας
Κόλονα ΔΕΗ
Κόλονα ΟΤΕ
Πρεβόλλος
Κόλπος θαλασσιας ακτής
Κόλπος θαλασσιας ορθής
Ανεμοφόλια
Δίστρα
Φάρος
Αγκυλής
Σύμβολο
Ισόγειο Παλαιοκτιστής
Δώρρφο Παλαιοκτιστής
Ισόγειο Καταρρικτής
Ιστόγειο Λαμπρυκοκτιστής
Ερείπιο
Υπόγειο-Βόρβορο
Βεβαιτιο Ανοιχτή
Αριθμητή τεμαχίων
Βαπορι
Φρεάτιο
Πόρτα
Χορός ΠΡΟΣ ΑΠΟΧΑΡΑΝΤΗΡΙΣΜΟ
Ασπροκλίφαρος
Χαμαιτόδρυος
Μονόφλοιος
Σαρωτιόλιχα
Κάγκελο
Φυλάκιο
Πύλη
Ορο σπιτάκιων
Ορο συλλεκτήρια
Εξοδος
Χώρος σταθμευσης
Πλαίσιο Χαρακα
Χαρακα Λιμενικ Ζώνη
Πλαίσιο Χαρακα Ζώνη

05025EK00390
05025EK00419
05025EK00538
05025EK00539
05025EK00540
05025EK00541
05025EK00542
05025EK00543
05025EK00544
05025EK00545
05025EK00546
05025EK00547
05025EK00548
05025EK00549
05025EK00550
05025EK00551
05025EK00552
05025EK00553
05025EK00554
05025EK00555
05025EK00556
05025EK00557
05025EK00558
05025EK00559
05025EK00560
05025EK00561
05025EK00562
05025EK00563
05025EK00564
05025EK00565
05025EK00566
05025EK00567
05025EK00568
05025EK00569
05025EK00570
05025EK00571
05025EK00572
05025EK00573
05025EK00574
05025EK00575
05025EK00576
05025EK00577

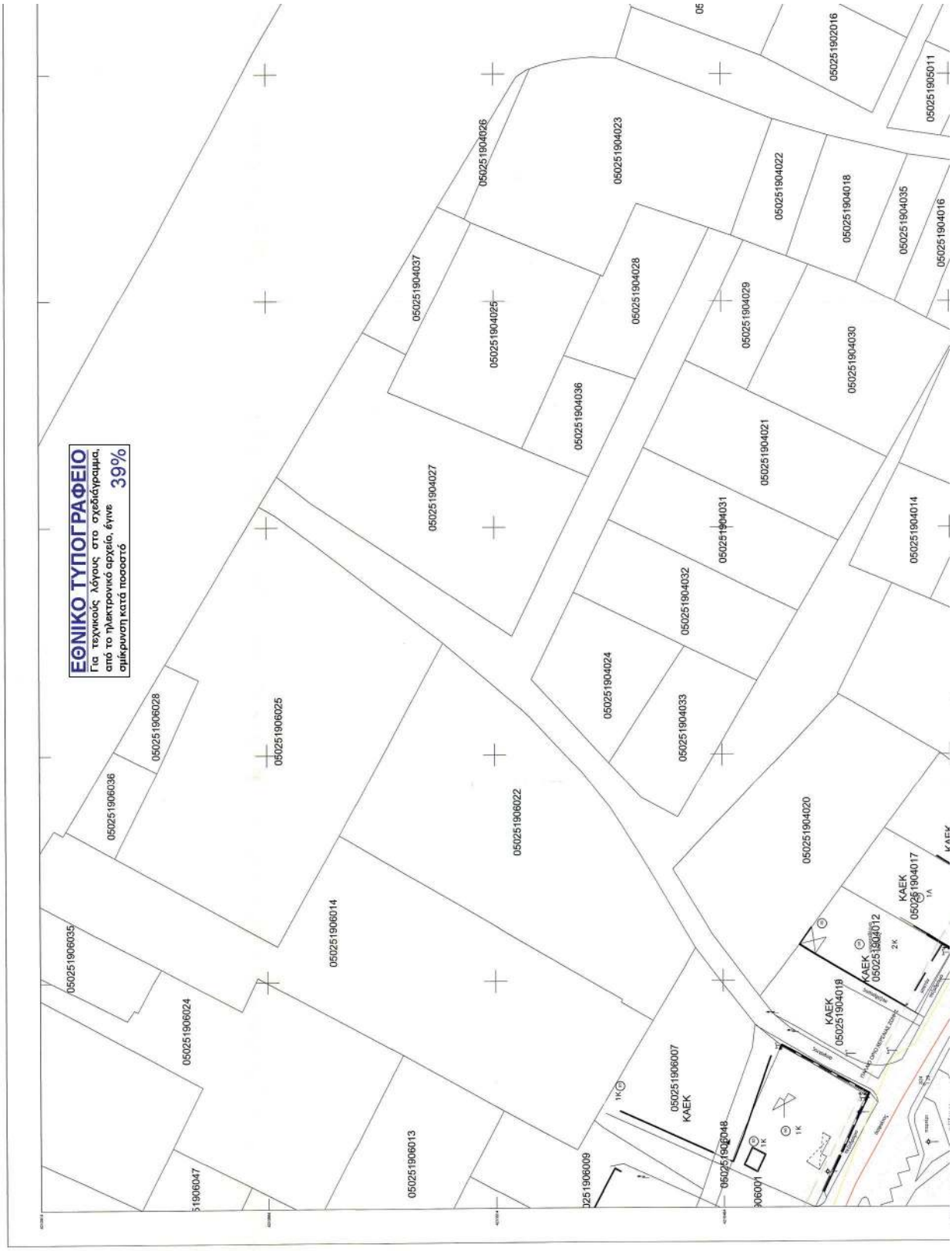
ΕΘΝΙΚΟ ΤΥΠΟΓΡΑΦΕΙΟ
Για τεχνικούς λόγους στο σχεδιάγραμμα, από το ηλεκτρονικό αρχείο, έγινε σμίκρυνση κατά ποσοστό 39%
050251906028
050251906025
050251906036
050251906035
050251906024
050251906014
050251906022
050251906013
050251906007
ΚΑΕΚ
050251904027
050251904025
050251904037
050251904036
050251904026
050251904023
050251904028
050251904024
050251904033
050251904032
050251904031
050251904021
050251904020
050251904029
050251904030
050251904022
050251904018
050251904035
050251904016
050251904014
050251902016
050251905011
ΚΑΕΚ
050251904019
ΚΑΕΚ
050251904012
ΚΑΕΚ
050251904017

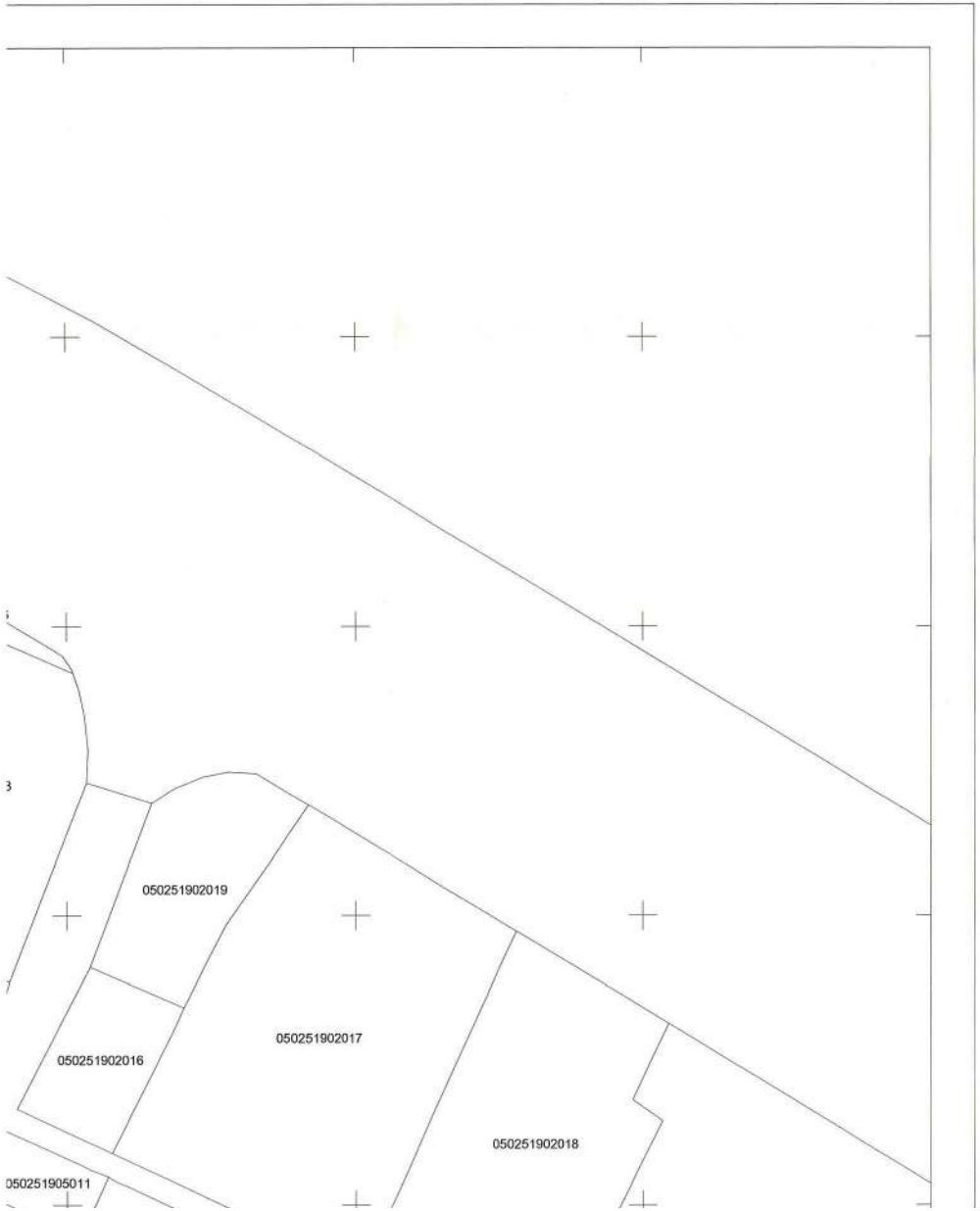

ΓΕΩΔΑΙΤΙΚΑ ΣΤΟΙΧΕΙΑ

Ε.Γ.Σ.Α. 87 (Ελληνικό Γεωδαιτικό Σύστημα Αναφοράς)

Εγκάρσια Μερκατορική Προβολή

Κεντρικός Μεσημβρινός λ = 24° K = 0.999600

Γεωγραφικό πλάτος αναφοράς 00° 00΄ 00΄΄

ΚΟΡΥΦΕΣ ΝΕΑΣ ΧΕΡΣΑΙΑΣ ΖΩΝΗΣ ΛΙΜΕΝΑ ΕΛΕΥΣΙΝΑΣ
ΤΜΗΜΑ Ι 1-2-3-4-5-6-7-8-9-10-11-12-13-14-15-16-17-18-19-20-21-22-23-24-25-26-27-28-29-Ζ1
ΤΜΗΜΑ ΙΙ Ζ2-54-55-56-57-58-59-Ζ3-Ζ4
ΤΜΗΜΑ ΙΙΙ Ζ6-Ζ5-61-62-63-64-65-66-67-68-69-70-71-72-73-74-75-76-77-78-79-80-81-82-83-84-85-86-87-88-89-90-91-92-93-94-95-96-97-98-99-100-101-102-103-104-105-106-107-108-109-110-111-112-113 114-115-116-117-118-119-120-121-122-123-124-125-126-127-128 129-130-131-132-133-134-135-136-137-138-139-140-141-142-143-144-145-146-147

Α/Α	Χ	Υ	
44	462977.655	4210408.299	ΠΑΛΑΙΟ ΟΡΙΟ
45	463009.731	4210378.962	ΠΑΛΑΙΟ ΟΡΙΟ
46	463034.647	4210360.258	ΠΑΛΑΙΟ ΟΡΙΟ
47	463071.950	4210324.621	ΠΑΛΑΙΟ ΟΡΙΟ
48	463101.496	4210309.479	ΠΑΛΑΙΟ ΟΡΙΟ
49	463165.412	4210254.424	ΠΑΛΑΙΟ ΟΡΙΟ
50	463181.205	4210243.862	ΠΑΛΑΙΟ ΟΡΙΟ

ΣΥΝΤΕΤΑΓΜΕΝΕΣ ΚΟΡΥΦΩΝ ΠΑΛΑΙΑΣ ΧΕΡΣΑΙΑΣ ΖΩΝΗΣ Ε.Γ.Σ.Α. 87

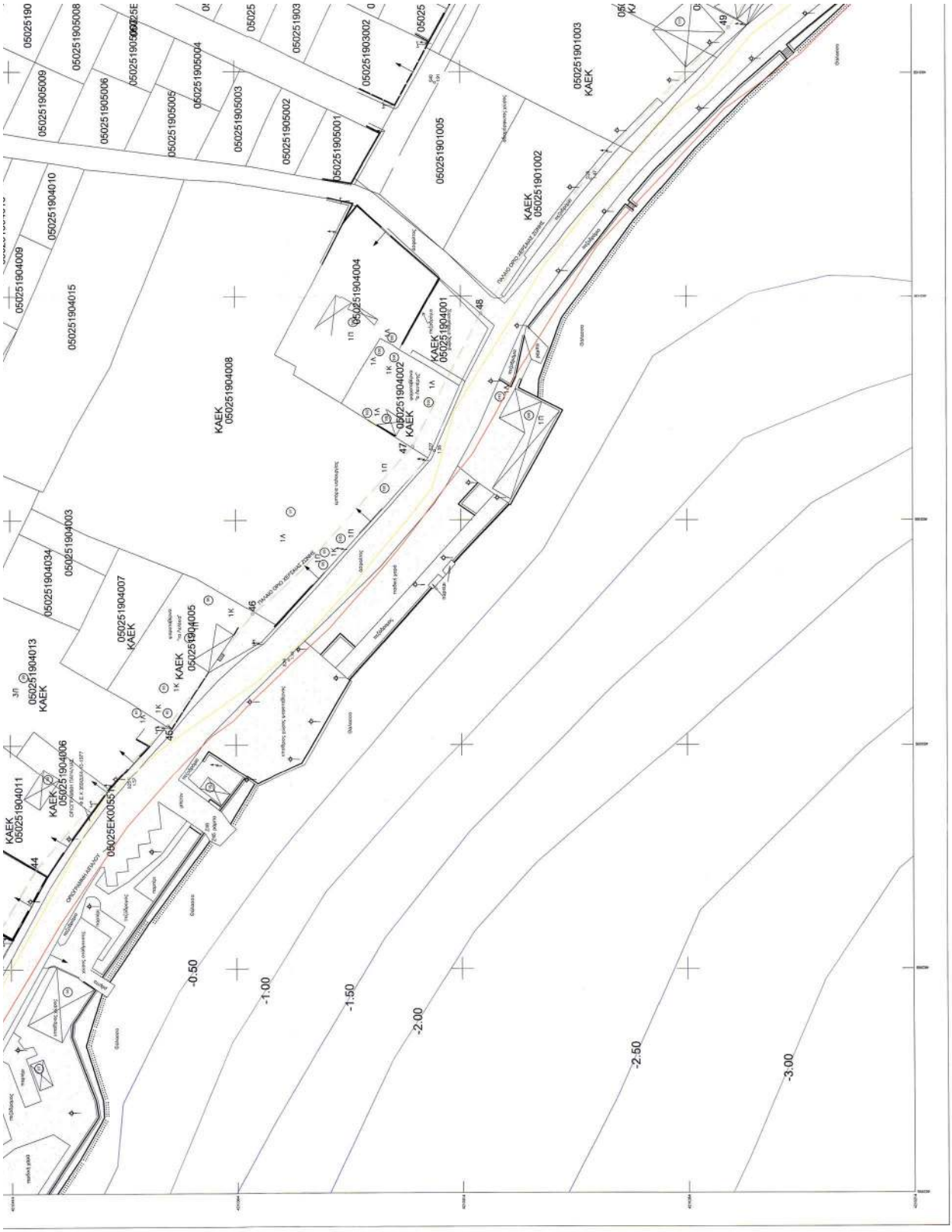
050251904009
050251904010
050251904015
050251904008
ΚΑΕΚ
050251904004
050251904001
050251904002
050251904003
050251904034
050251904007
050251904005
050251904013
050251904006
050251904011
050251905001
050251905002
050251905003
050251905004
050251905005
050251905006
050251905008
050251903002
050251901005
050251901002
050251901003
-0.50
-1.00
-1.50
-2.00
-2.50
-3.00

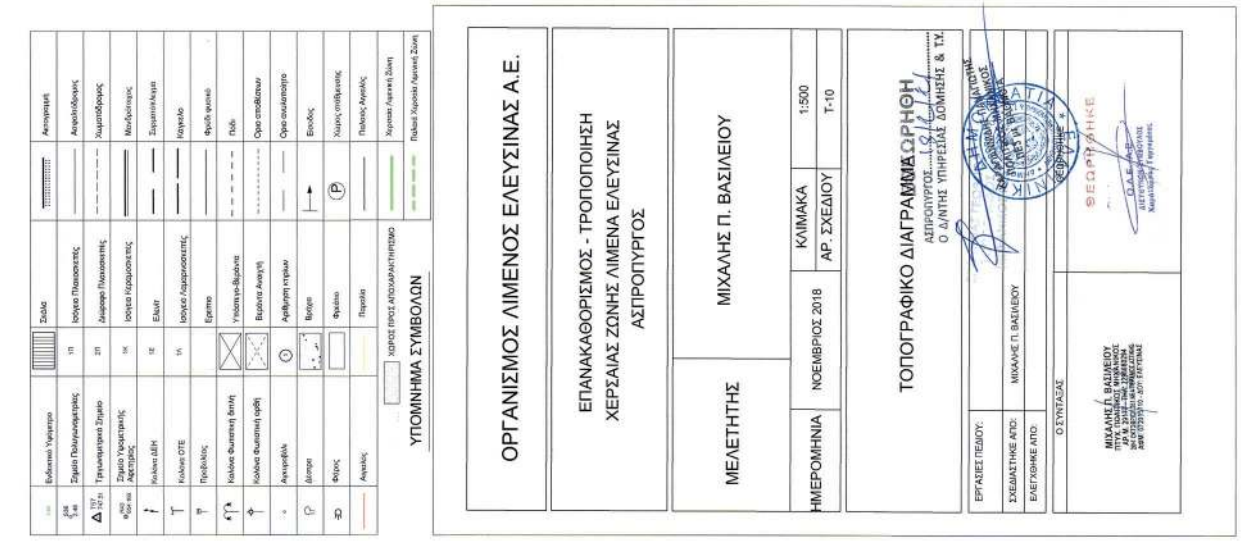
ΟΡΓΑΝΙΣΜΟΣ ΛΙΜΕΝΟΣ ΕΛΕΥΣΙΝΑΣ Α.Ε.
ΕΠΑΝΑΚΑΘΟΡΙΣΜΟΣ - ΤΡΟΠΟΠΟΙΗΣΗ
ΧΕΡΣΑΙΑΣ ΖΩΝΗΣ ΛΙΜΕΝΑ ΕΛΕΥΣΙΝΑΣ
ΑΣΠΡΟΠΥΡΓΟΣ
ΜΕΛΕΤΗΤΗΣ
ΜΙΧΑΛΗΣ Π. ΒΑΣΙΛΕΙΟΥ
ΗΜΕΡΟΜΗΝΙΑ
ΝΟΕΜΒΡΙΟΣ 2018
ΚΛΙΜΑΚΑ
1:500
ΑΡ. ΣΧΕΔΙΟΥ
Τ-10
ΤΟΠΟΓΡΑΦΙΚΟ ΔΙΑΓΡΑΜΜΑ ΑΠΟΤΥΠΩΣΗΣ
ΑΣΠΡΟΠΥΡΓΟΣ.....
Ο Δ/ΝΤΗΣ ΥΠΗΡΕΣΙΑΣ ΔΟΜΗΣΗΣ & Τ.Υ.
ΕΡΓΑΣΙΕΣ ΠΕΔΙΟΥ:
ΣΧΕΔΙΑΣΤΗΚΕ ΑΠΟ:
ΜΙΧΑΛΗΛΕ Π. ΒΑΣΙΛΕΙΟΥ
ΕΛΕΓΧΘΗΚΕ ΑΠΟ:
Ο ΣΥΝΤΑΞΑΣ
ΘΕΩΡΗΘΗΚΕ
ΥΠΟΜΝΗΜΑ ΣΥΜΒΟΛΩΝ
Βιβλιοπωλείο Υψηλοτερο
Σχολείο Πολυγυμναστηρίας
Τηλεμυστηριακή Σηράιο
Σχολείο Υψηλοτερής Αθετερίας
Κολόνα ΔΕΗ
Κολόνα ΟΤΕ
Προβολέας
Κολόνα Φωτεινής Βόλτας
Κολόνα Φωτεινής ορθής
Ακτογραμμή
Δίστρα
Φάρος
Αναβάλος
Σχολείο
Ισόγειο Πολυκατοικίας
Δικιόρεφο Πολυκατοικίας
Ισόγειο Κτιριοκατοικίας
Ελιωτ
Ισόγειο Λαμπροκατοικίας
Εμπόριο
Υπόγειο-Βιβλιοθήκη
Βιομήχανα Αναχωρή
Αμβλυμένη κτιριακή
Μπάρα
Φυλάκιο
Πεζοδόρο
Ακτογραμμή
Ακρογιαλιόρακας
Χωμοπλόρακας
Μονόρεπτακας
Σκεπαστή κεμή
Κήπακλο
Φυτά φυτικά
Πάδι
Ορεο σπαθάκαν
Ορεο σουλιστόρτο
Εκλόδος
Χώρος σταθμευσής
Πλάκας Αναμάς
Χώρος Ιδιωτικής Ζώνη
Πλάκα Χώρος Λιμενικής Ζώνη
ΧΩΡΟΣ ΠΡΟΣ ΑΠΟΔΟΧΗ ΠΤΗΡΕΩΝ
050251902013
050251902015
050251902014
050251902012
050251902008
050251902011
050251902010
050251902006
050251902007
050251902005
050251902004
050251902003
050251902022
KAEK
050251902023
KAEK
050251903012
050251903013
050251903011
050251903010
050251903009
050251903008
050251903006
050251903007
050251903005
050251903004
050251903003
050251903002
050251903001
050251905010
050251905008
050251905004
050251901006
050251901004
050251901007
050251901001
050251901003
KAEK
050251902001
ΠΛΑΝΟ ΟΡΙΟ ΧΕΡΣΑΙΑΣ ΖΩΝΗΣ

050251806010
050251806004
050251806006
050251806002
050251806001
ΚΑΕΚ
05025EK0550
050251802020
ΠΛΟΙΟ ΟΡΟ ΧΕΡΣΑΙΑΣ ΖΩΝΗΣ
ΖΗΜΙΕΣ ΣΤΑΛΑΣΣΙΑΣ ΖΩΝΗΣ
54
53
52
51
22
-0.50
-1.00
-1.50
-2.00
ΕΘΝΙΚΟ ΤΥΠΟΓΡΑΦΕΙΟ
Για τεχνικούς λόγους στο σχεδιάγραμμα, από το ηλεκτρονικό αρχείο, έγινε σμίκρυνση κατά ποσοστό 39%

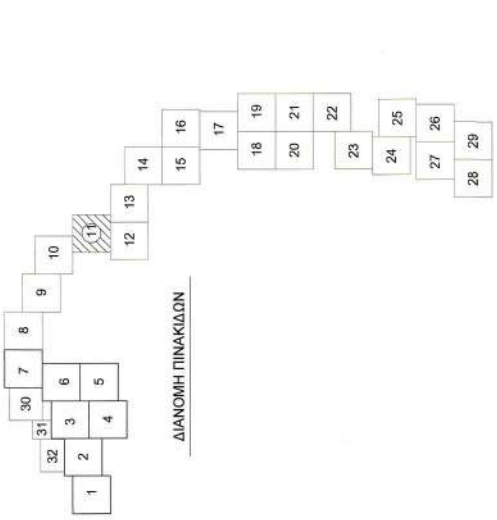

ΚΟΡΥΦΕΣ ΝΕΑΣ ΧΕΡΣΑΙΑΣ ΖΩΝΗΣ ΛΙΜΕΝΑ ΕΛΕΥΣΙΝΑΣ
ΤΜΗΜΑ I 1-2-3-4-5-6-7-8-9-10-11-12-13-14-15-16-17-18-19-20-21-22-23-24-25-26-27-28-29-Z1
ΤΜΗΜΑ II Z2-54-55-56-57-58-59-Z3-Z4
ΤΜΗΜΑ III Z6-Z5-61-62-63-64-65-66-67-68-69-70-71-72-73-74-75-76-77-78-79-80-81-82-83-84-85-86-87-88-89-90-91-92-93-94-95-96-97-98-99-100-101-102-103-104-105-106-107-108-109-110-111-112-113-114-115-116-117-118-119-120-121-122-123-124-125-126-127-128-129-130-131-132-133-134-135-136-137-138-139-140-141-142-143-144-145-146-147

ΣΥΝΤΕΤΑΓΜΕΝΕΣ ΚΟΡΥΦΩΝ ΧΕΡΣΑΙΑΣ ΖΩΝΗΣ Ε.Γ.Σ.Α. 87

Α/Α	Χ	Υ	
51	463204.964	4210193.518	ΠΑΛΑΙΟ ΟΡΙΟ
52	463196.190	4210186.926	ΠΑΛΑΙΟ ΟΡΙΟ
53	463264.844	4210097.508	ΠΑΛΑΙΟ ΟΡΙΟ
54	463299.165	4210045.167	ΠΑΛΑΙΟ ΟΡΙΟ
Z2	463243.043	4210039.886	ΝΕΟ ΟΡΙΟ
55	463335.351	4209982.403	ΟΡΙΟ

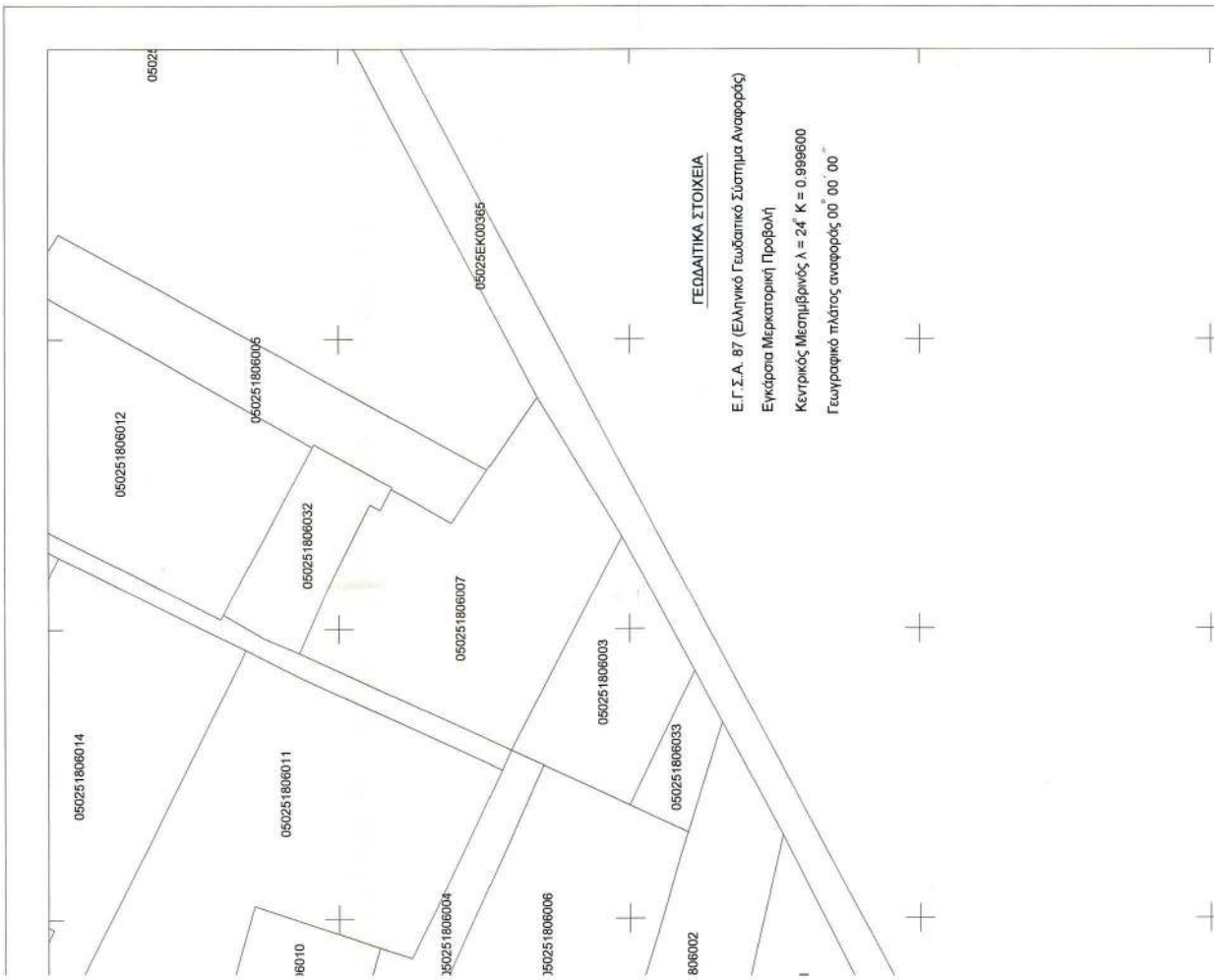
05025EK00365
05025180601 2
05025180603 2
05025180603 3
05025180603 3
05025180603 2
05025180603 3
05025180603 3
05025180603 3

55
05025ΕΚ00537
1Λ
1Ε

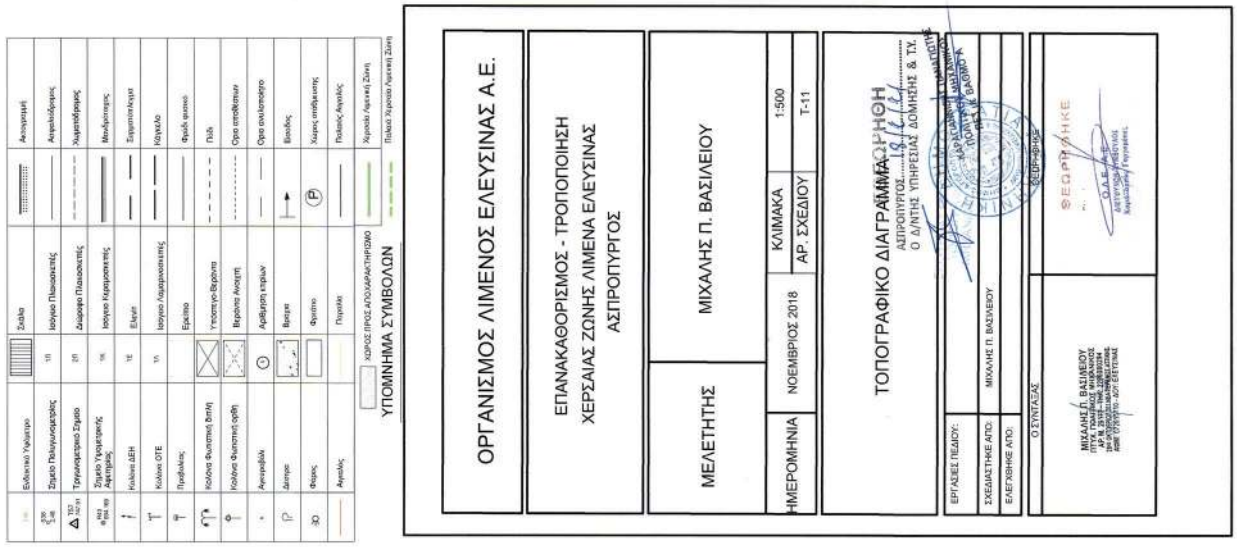
ΟΡΓΑΝΙΣΜΟΣ ΛΙΜΕΝΟΣ ΕΛΕΥΣΙΝΑΣ Α.Ε.
ΕΠΑΝΑΚΑΘΟΡΙΣΜΟΣ - ΤΡΟΠΟΠΟΙΗΣΗ
ΧΕΡΣΑΙΑΣ ΖΩΝΗΣ ΛΙΜΕΝΑ ΕΛΕΥΣΙΝΑΣ
ΑΣΠΡΟΠΥΡΓΟΣ
ΜΕΛΕΤΗΤΗΣ
ΜΙΧΑΛΗΣ Π. ΒΑΣΙΛΕΙΟΥ
ΗΜΕΡΟΜΗΝΙΑ
ΝΟΕΜΒΡΙΟΣ 2018
ΚΛΙΜΑΚΑ
1:500
ΑΡ. ΣΧΕΔΙΟΥ
Τ-11
ΤΟΠΟΓΡΑΦΙΚΟ ΔΙΑΓΡΑΜΜΑ
ΕΡΓΑΣΙΕΣ ΠΕΔΙΟΥ:
ΣΧΕΔΙΑΣΤΗΚΕ ΑΠΟ:
ΜΙΧΑΛΗΣ Π. ΒΑΣΙΛΕΙΟΥ
ΕΛΕΓΧΘΗΚΕ ΑΠΟ:
Ο ΣΥΝΤΑΞΑΣ
ΥΠΟΜΝΗΜΑ ΣΥΜΒΟΛΩΝ

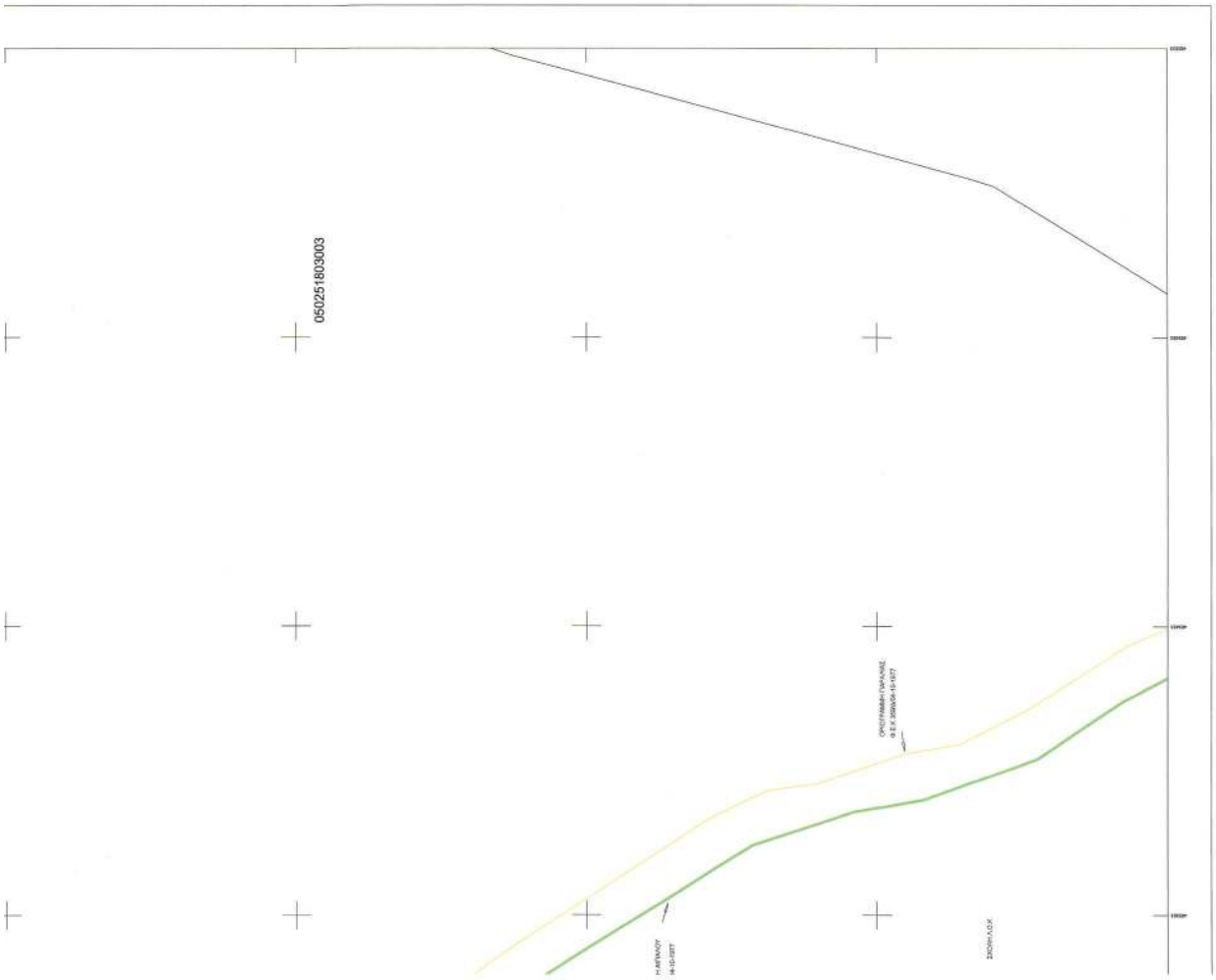
050251803003


-1.00
-1.50
-2.00
-2.50
-3.00
-3.50
-4.00
-4.50
-5.00
-5.50
-6.00
-6.50
-7.00
-7.50
ΕΘΝΙΚΟ ΤΥΠΟΓΡΑΦΕΙΟ
Για τεχνικούς λόγους στο σχεδιάγραμμα, από το ηλεκτρονικό αρχείο, έγινε σμίκρυνση κατά ποσοστό
39%

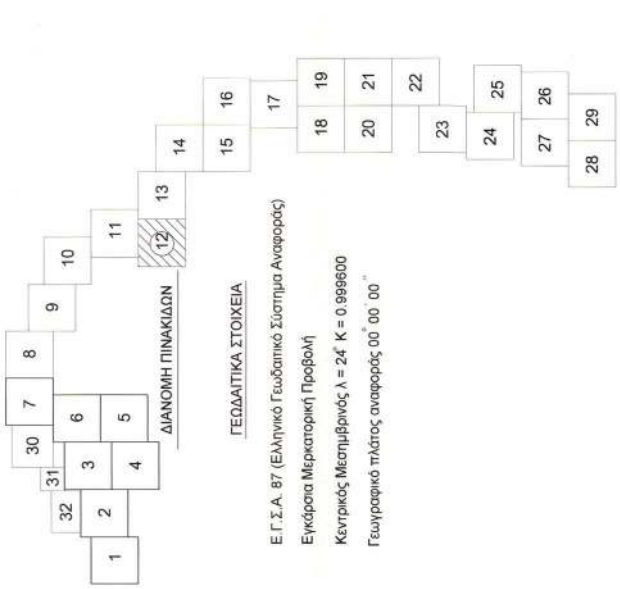

ΓΕΩΔΑΙΤΙΚΑ ΣΤΟΙΧΕΙΑ

Ε.Γ.Σ.Α. 87 (Ελληνικό Γεωδαιτικό Σύστημα Αναφοράς)

Εγκάρσια Μερκατορική Προβολή

Κεντρικός Μεσημβρινός Λ = 24° Κ = 0.999600

Γεωγραφικό πλάτος αναφοράς 00° 00' 00"

ΚΟΡΥΦΕΣ ΝΕΑΣ ΧΕΡΣΑΙΑΣ ΖΩΝΗΣ ΛΙΜΕΝΑ ΕΛΕΥΣΙΝΑΣ
ΤΜΗΜΑ Ι 1-2-3-4-5-6-7-8-9-10-11-12-13-14-15-16-17-18-19-20-21-22-23-24-25-26-27-28-29-Ζ1
ΤΜΗΜΑ ΙΙ Ζ2-54-55-56-57-58-59-Ζ3-Ζ4
ΤΜΗΜΑ ΙΙΙ Ζ6-Ζ5-61-62-63-64-65-66-67-68-69-70-71-72-73-74-75-76-77-78-79-80-81-82-83-84-85-86-87-88-89-90-91-92-93-94-95-96-97-98-99-100-101-102-103-104-105-106-107-108-109-110-111-112-113-114-115-116-117-118-119-120-121-122-123-124-125-126-127-128-129-130-131-132-133-134-135-136-137-138-139-140-141-142-143-144-145-146-147

ΣΥΝΤΕΤΑΓΜΕΝΕΣ ΚΟΡΥΦΩΝ ΧΕΡΣΑΙΑΣ ΖΩΝΗΣ Ε.Γ.Σ.Α. 87

Α/Α	Χ	Υ	
56	463434.731	4209786.576	ΟΡΙΟ

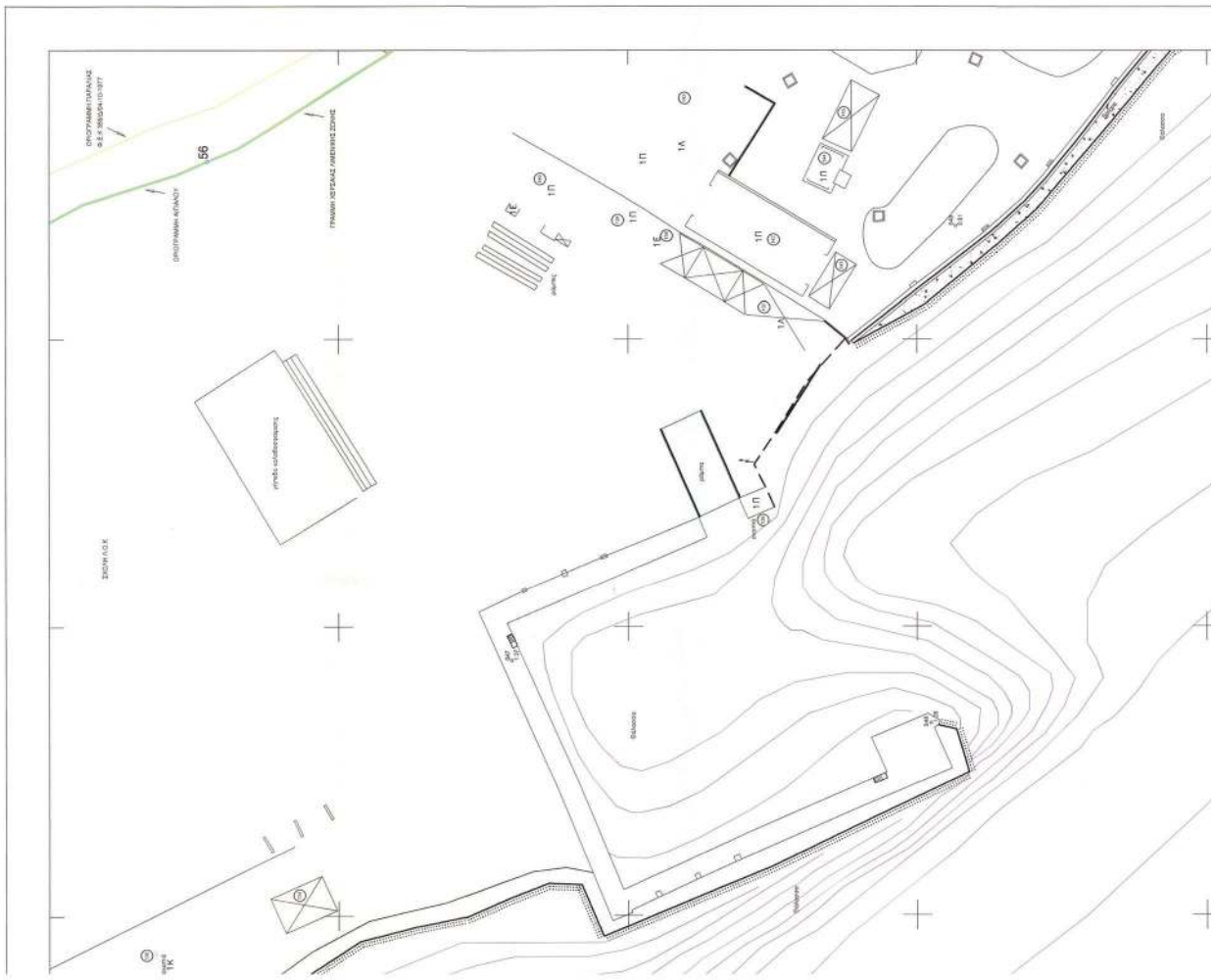

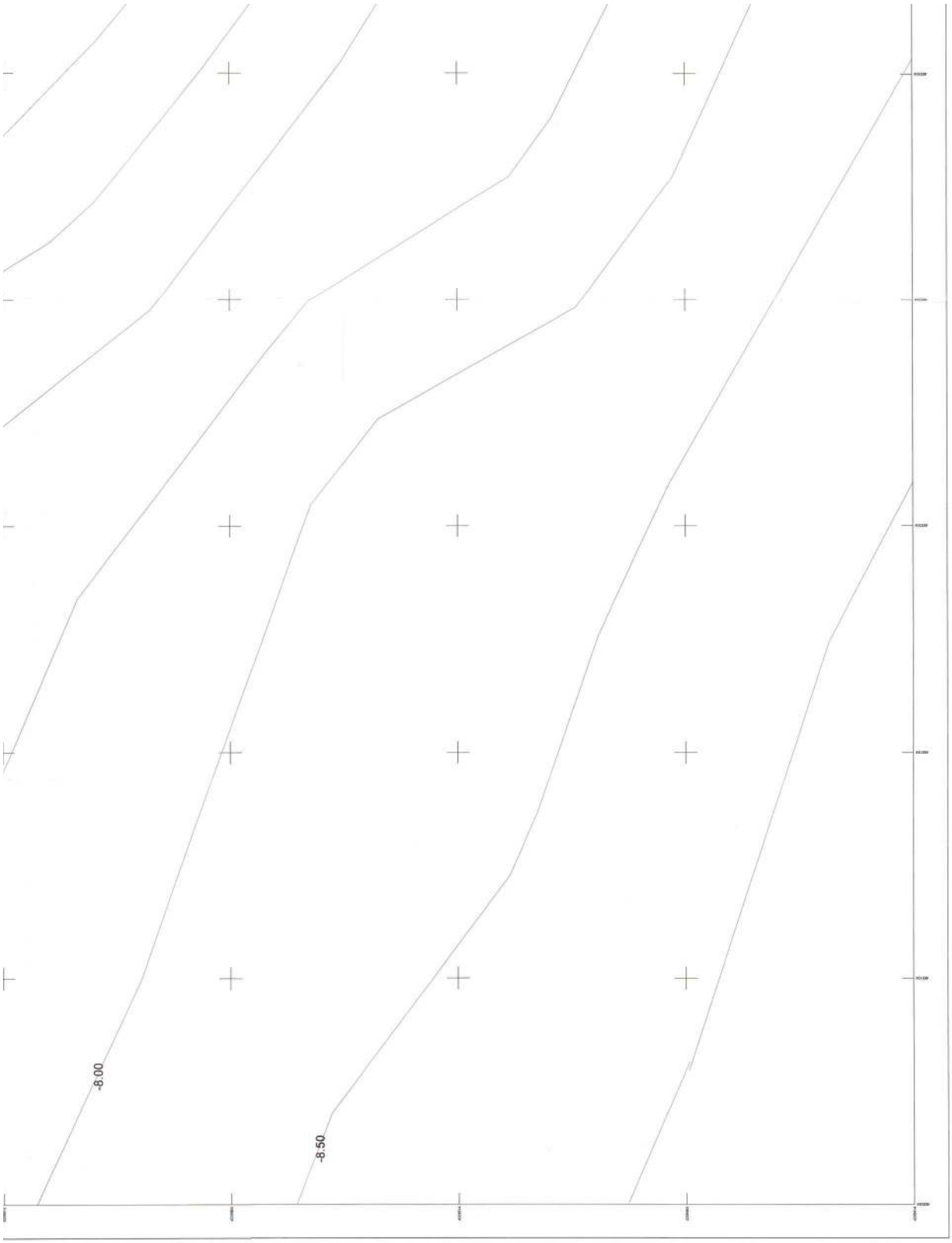
-8.00
-8.50

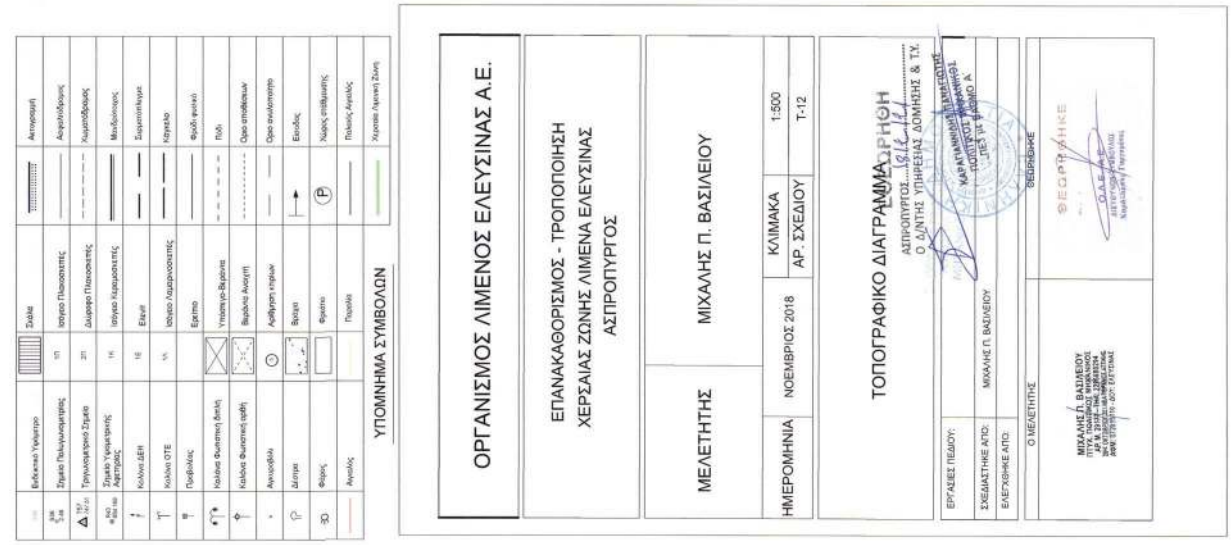
ΥΠΟΜΝΗΜΑ ΣΥΜΒΟΛΩΝ
ΟΡΓΑΝΙΣΜΟΣ ΛΙΜΕΝΟΣ ΕΛΕΥΣΙΝΑΣ Α.Ε.
ΕΠΑΝΑΚΑΘΟΡΙΣΜΟΣ - ΤΡΟΠΟΠΟΙΗΣΗ
ΧΕΡΣΑΙΑΣ ΖΩΝΗΣ ΛΙΜΕΝΑ ΕΛΕΥΣΙΝΑΣ
ΑΣΠΡΟΠΥΡΓΟΣ
ΜΕΛΕΤΗΤΗΣ
ΜΙΧΑΗΛΗΣ Π. ΒΑΣΙΛΕΙΟΥ
ΗΜΕΡΟΜΗΝΙΑ
ΝΟΕΜΒΡΙΟΣ 2018
ΚΛΙΜΑΚΑ
1:500
ΑΡ. ΣΧΕΔΙΟΥ
Τ-12
ΤΟΠΟΓΡΑΦΙΚΟ ΔΙΑΓΡΑΜΜΑ
ΕΡΓΑΣΙΕΣ ΠΕΔΙΟΥ:
ΣΧΕΔΙΑΣΤΗΗΣ ΑΠΟ:
ΕΛΕΓΧΘΗΚΕ ΑΠΟ:
Ο ΜΕΛΕΤΗΤΗΣ
ΘΕΩΡΗΘΗΚΕ

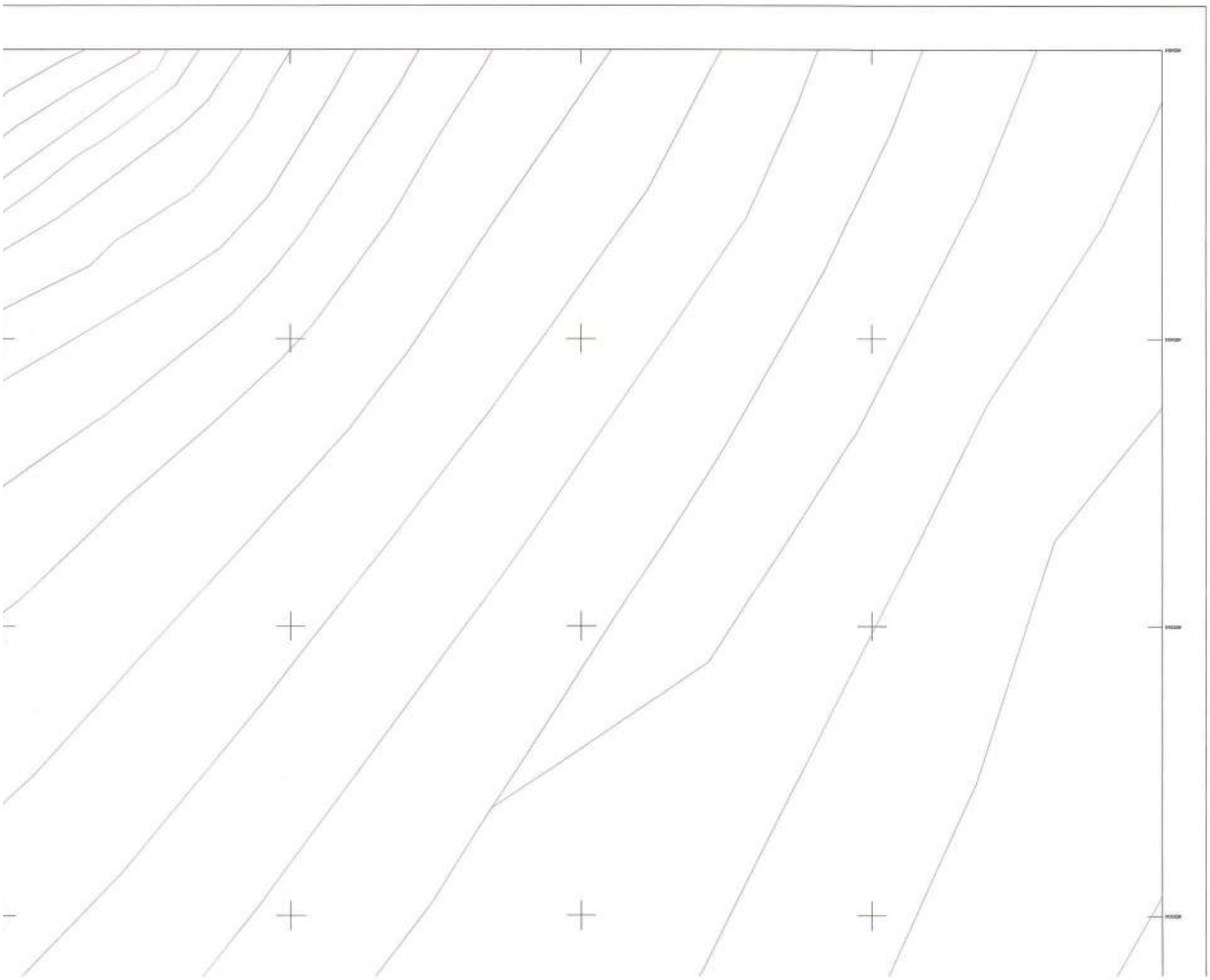

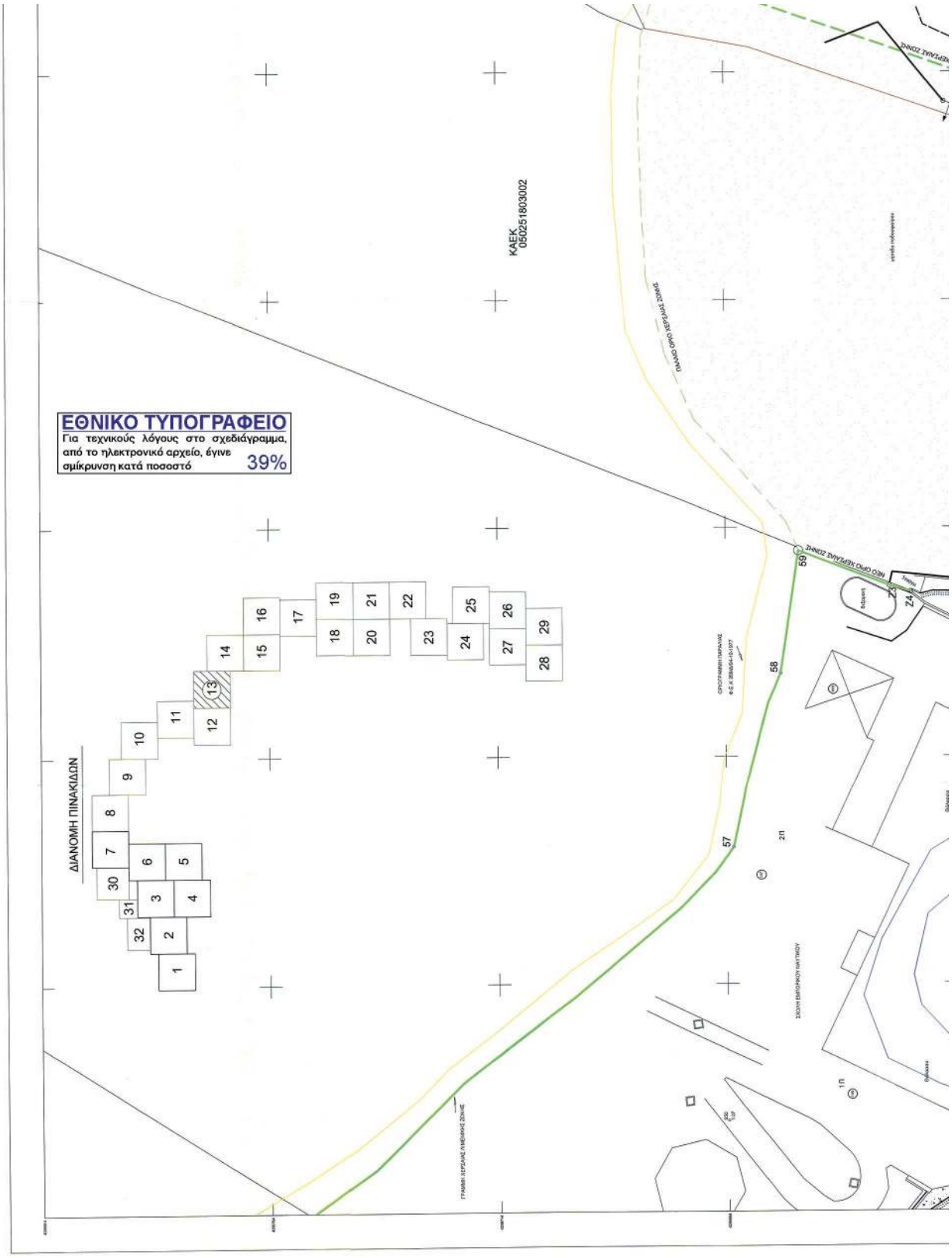
ΕΘΝΙΚΟ ΤΥΠΟΓΡΑΦΕΙΟ
Για τεχνικούς λόγους στο σχεδιάγραμμα, από το ηλεκτρονικό αρχείο, έγινε σμίκρυνση κατά ποσοστό 39%
ΔΙΑΝΟΜΗ ΠΙΝΑΚΙΔΩΝ
ΚΑΕΚ 050251803002
ΝΕΟ ΟΡΙΟ ΧΕΡΣΑΙΑΣ ΖΩΝΗΣ
ΟΔΟΣ ΕΜΠΟΡΙΚΟΥ ΛΙΜΕΝΟΣ
ΟΡΙΟΣ ΠΑΝΗΣ ΠΑΡΑΛΙΑΣ
ΓΡΑΜΜΗ ΧΕΡΣΑΙΑΣ ΛΙΜΕΝΙΚΗΣ ΖΩΝΗΣ

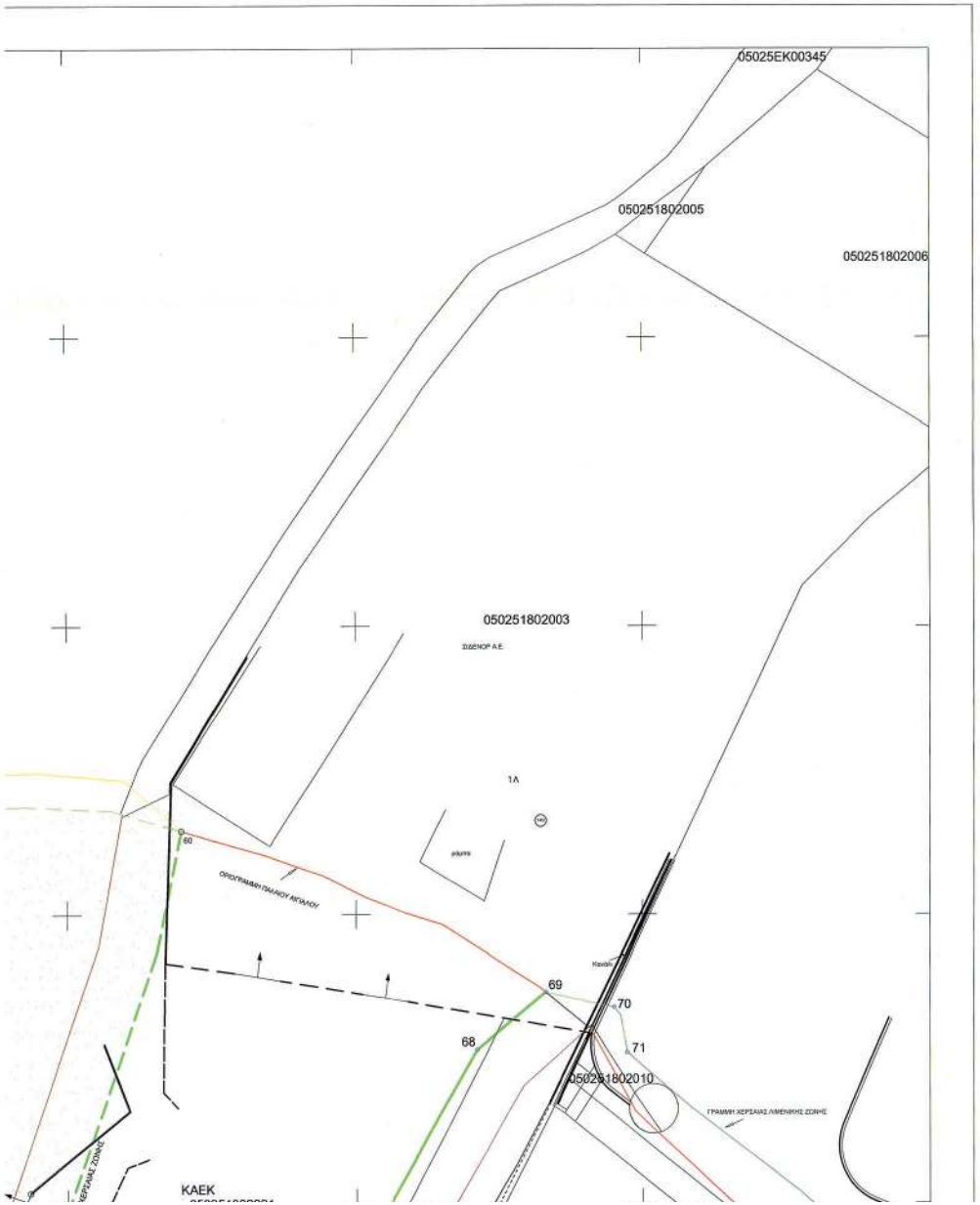

ΓΕΩΔΑΙΤΙΚΑ ΣΤΟΙΧΕΙΑ

Ε.Γ.Σ.Α. 87 (Ελληνικό Γεωδαιτικό Σύστημα Αναφοράς)

Εγκάρσια Μερκατορική Προβολή

Κεντρικός Μεσημβρινός λ = 24° K = 0.999600

Γεωγραφικό πλάτος αναφοράς 00° 00΄ 00

ΚΟΡΥΦΕΣ ΝΕΑΣ ΧΕΡΣΑΙΑΣ ΖΩΝΗΣ ΛΙΜΕΝΑ ΕΛΕΥΣΙΝΑΣ
ΤΜΗΜΑ Ι 1-2-3-4-5-6-7-8-9-10-11-12-13-14-15-16-17-18-19-20-21-22-23-24 -25-26-27-28-29-Ζ1
ΤΜΗΜΑ ΙΙ Ζ2-54-55-56-57-58-59-Ζ3-Ζ4
ΤΜΗΜΑ ΙΙΙ Ζ6-Ζ5-61-62-63-64-65-66-67-68-69-70-71-72-73-74-75-76-77-78-79-80-81-82-83-84-85-86-87-88-89-90-91-92-93-94-95-96-97-98-99-100-101-102-103-104-105-106-107-108-109-110-111-112-113 114-115-116-117-118-119-120-121-122-123-124-125-126-127-128 129-130-131-132-133-134-135-136-137-138-139-140-141-142-143 -144-145-146-147

ΣΥΝΤΕΤΑΓΜΕΝΕΣ ΚΟΡΥΦΩΝ ΧΕΡΣΑΙΑΣ ΖΩΝΗΣ Ε.Γ.Σ.Α. 87

Α/Α	Χ	Υ	
57	463533.965	4209662.375	ΟΡΙΟ
58	463572.138	4209652.031	ΟΡΙΟ
59	463598.985	4209648.041	ΟΡΙΟ
Ζ3	463591.351	4209628.119	ΝΕΟ ΟΡΙΟ
Ζ4	463590.051	4209623.482	ΝΕΟ ΟΡΙΟ
60	463723.837	4209678.458	ΠΑΛΑΙΟ ΟΡΙΟ
61	463695.496	4209598.622	ΟΡΙΟ
Ζ5	463689.680	4209590.784	ΝΕΟ ΟΡΙΟ
Ζ6	463685.919	4209583.840	ΝΕΟ ΟΡΙΟ
62	463718.273	4209585.281	ΟΡΙΟ
63	463700.521	4209549.296	ΟΡΙΟ
64	463703.924	4209549.926	ΟΡΙΟ
65	463722.393	4209580.259	ΟΡΙΟ
66	463743.379	4209570.342	ΟΡΙΟ
67	463757.598	4209609.247	ΟΡΙΟ
68	463775.372	4209640.534	ΟΡΙΟ
69	463787.176	4209650.502	ΟΡΙΟ
70	463799.029	4209647.921	ΟΡΙΟ
71	463801.303	4209640.086	ΟΡΙΟ

ΥΠΟΜΝΗΜΑ ΣΥΜΒΟΛΩΝ

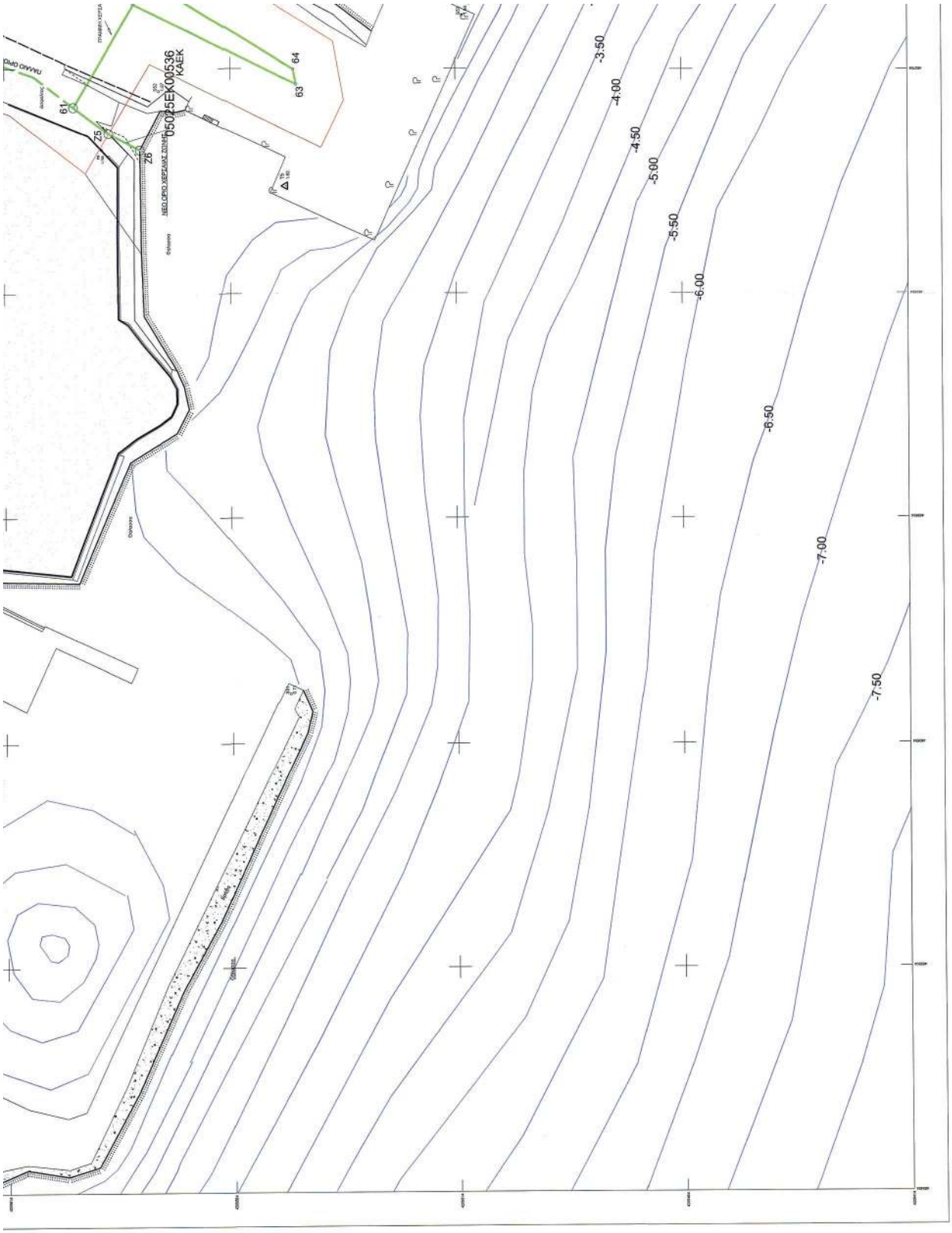
05025ΕΚ00536
ΚΑΕΚ
61
Z5
Z6
63
64
-3.50
-4.00
-4.50
-5.00
-5.50
-6.00
-6.50
-7.00
-7.50

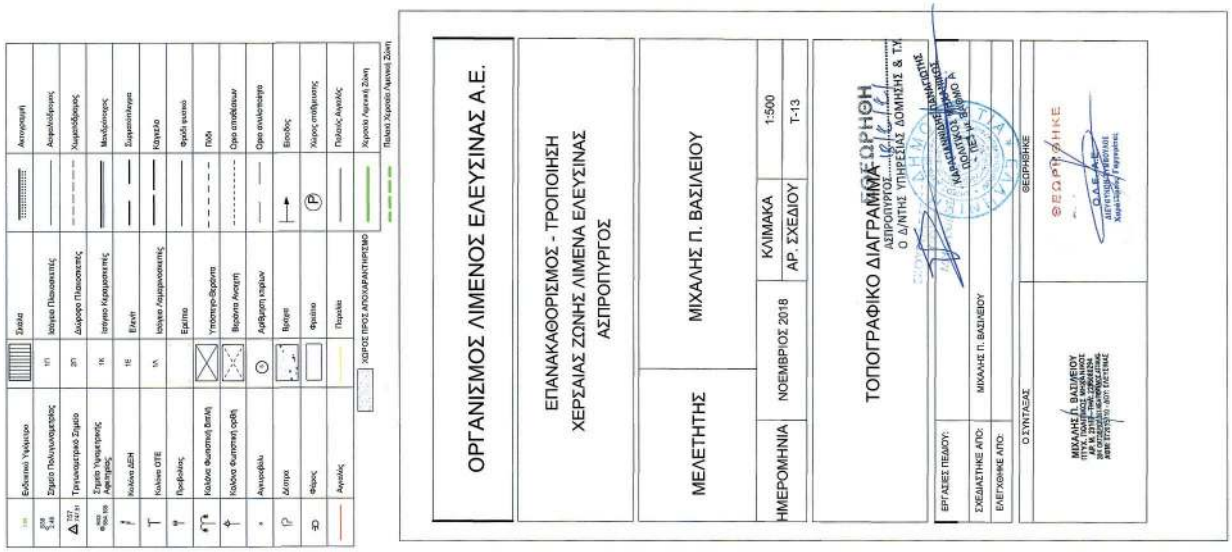
ΟΡΓΑΝΙΣΜΟΣ ΛΙΜΕΝΟΣ ΕΛΕΥΣΙΝΑΣ Α.Ε.
ΕΠΑΝΑΚΑΘΟΡΙΣΜΟΣ - ΤΡΟΠΟΙΗΣΗ
ΧΕΡΣΑΙΑΣ ΖΩΝΗΣ ΛΙΜΕΝΑ ΕΛΕΥΣΙΝΑΣ
ΑΣΠΡΟΠΥΡΓΟΣ
ΜΕΛΕΤΗΤΗΣ
ΜΙΧΑΛΗΣ Π. ΒΑΣΙΛΕΙΟΥ
ΗΜΕΡΟΜΗΝΙΑ
ΝΟΕΜΒΡΙΟΣ 2018
ΚΛΙΜΑΚΑ
1:500
ΑΡ. ΣΧΕΔΙΟΥ
Τ-13
ΤΟΠΟΓΡΑΦΙΚΟ ΔΙΑΓΡΑΜΜΑ
ΕΡΓΑΣΕΣ ΠΕΔΙΟΥ:
ΣΧΕΔΙΑΣΤΗΚΕ ΑΠΟ:
ΜΙΧΑΛΗΣ Π. ΒΑΣΙΛΕΙΟΥ
ΕΛΕΓΧΘΗΚΕ ΑΠΟ:
Ο ΣΥΝΤΑΞΑΣ
ΘΕΩΡΗΘΗΚΕ

050251802009
05025EK00548
05026EK00549
05025EK00536
ΚΑΕΚ
-0.50
-1.00
-1.50
-2.00
-2.50
-3.00
-3.50
-4.00

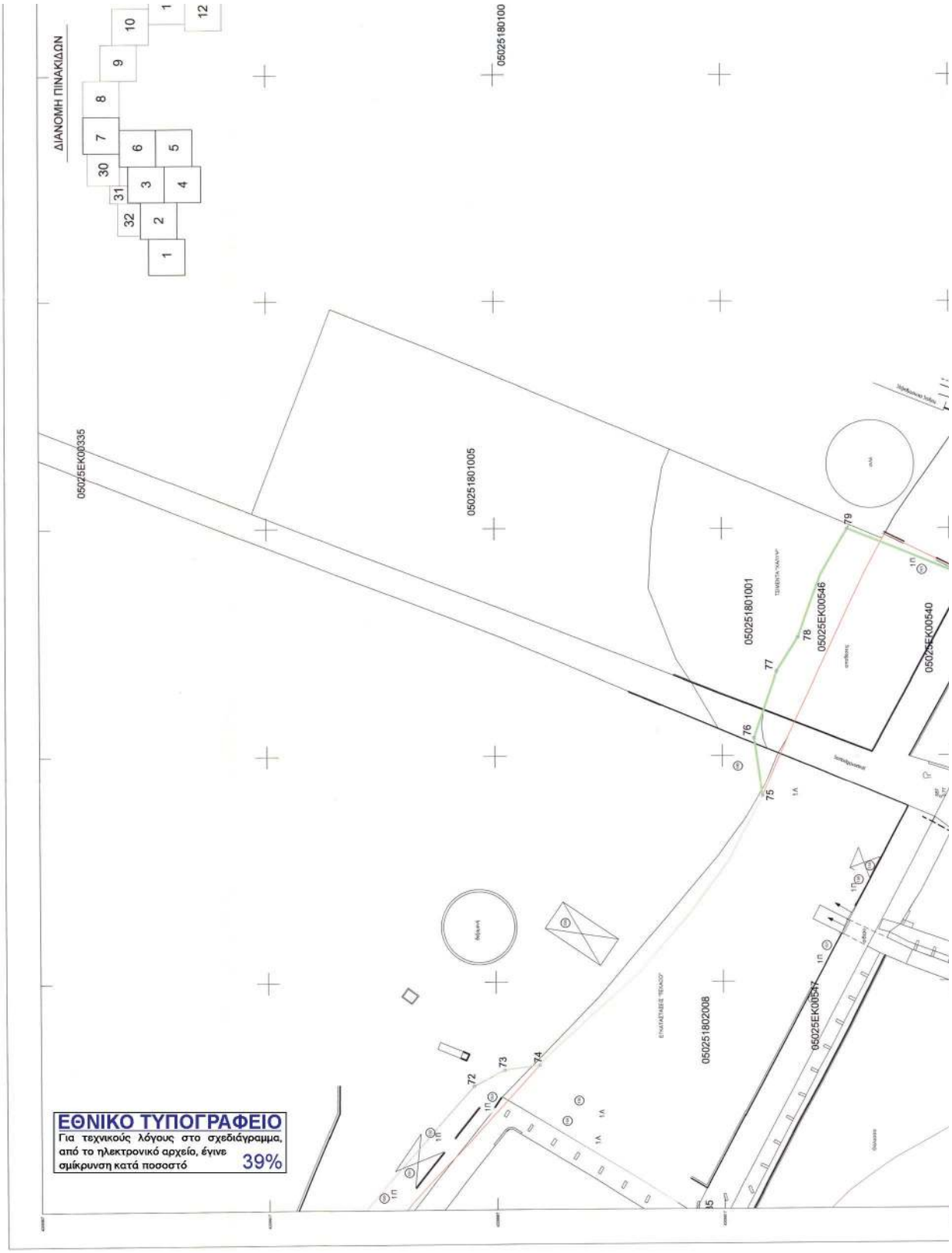
ΔΙΑΝΟΜΗ ΠΙΝΑΚΙΔΩΝ
1
2
3
4
5
6
7
8
9
10
12
30
31
32
05025180100
05025EK00335
05025180100 5
05025180100 1
05025EK00546
05025EK00540
05025EK00547
05025180208
72
73
74
75
76
77
78
79
ΕΘΝΙΚΟ ΤΥΠΟΓΡΑΦΕΙΟ
Για τεχνικούς λόγους στο σχεδιάγραμμα, από το ηλεκτρονικό αρχείο, έγινε σμίκρυνση κατά ποσοστό 39%

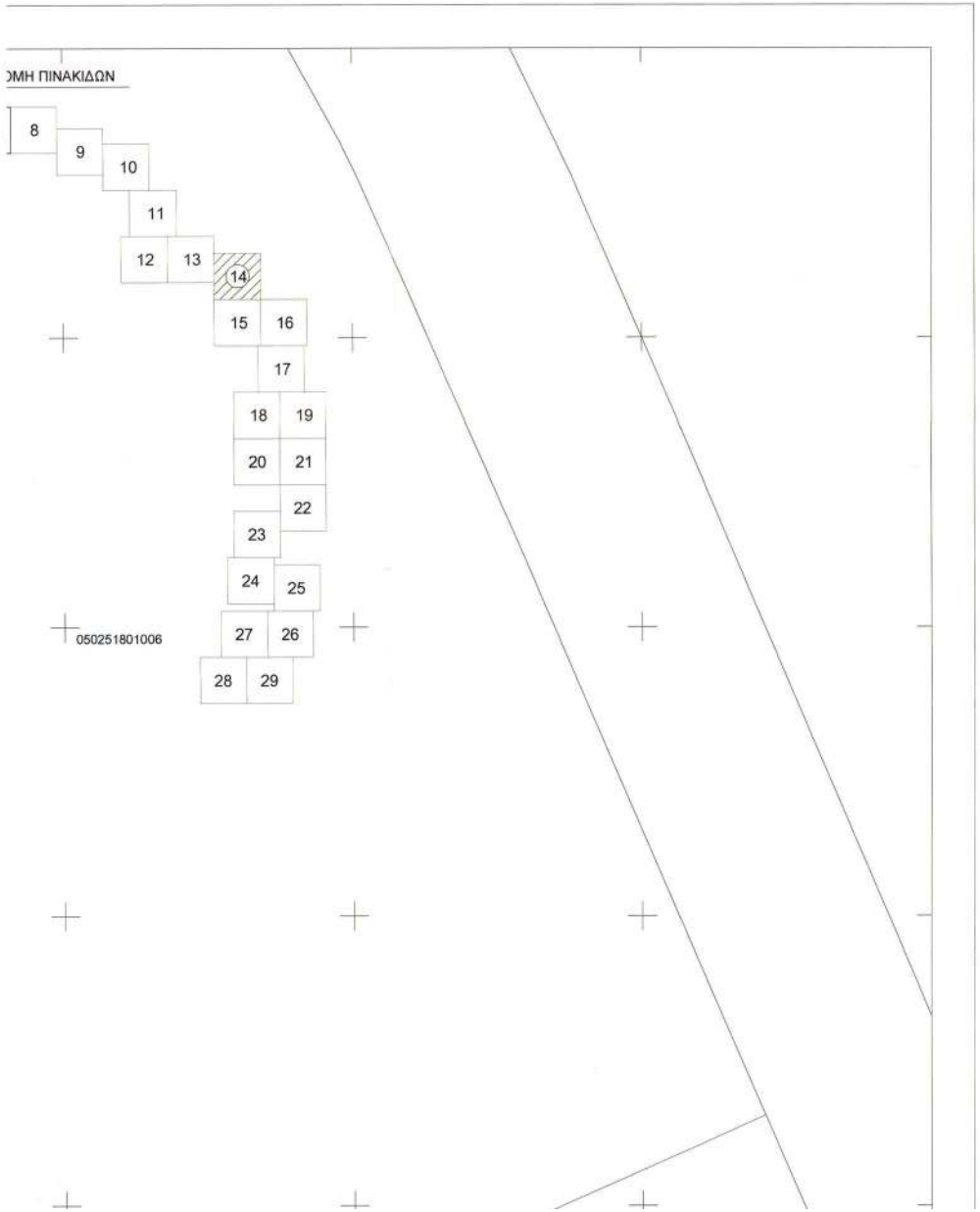

ΓΕΩΔΑΙΤΙΚΑ ΣΤΟΙΧΕΙΑ

Ε.Γ.Σ.Α. 87 (Ελληνικό Γεωδαιτικό Σύστημα Αναφοράς)

Εγκάρσια Μερκατορική Προβολή

Κεντρικός Μεσημβρινός λ = 24° Κ = 0.999600

Γεωγραφικό πλάτος αναφοράς 00° 00΄ 00

ΚΟΡΥΦΕΣ ΝΕΑΣ ΧΕΡΣΑΙΑΣ ΖΩΝΗΣ ΛΙΜΕΝΑ ΕΛΕΥΣΙΝΑΣ
ΤΜΗΜΑ Ι 1-2-3-4-5-6-7-8-9-10-11-12-13-14-15-16-17-18-19-20-21-22-23-24 -25-26-27-28-29-Ζ1
ΤΜΗΜΑ ΙΙ Ζ2-54-55-56-57-58-59-Ζ3-Ζ4
ΤΜΗΜΑ ΙΙΙ Ζ6-Ζ5-61-62-63-64-65-66-67-68-69-70-71-72-73-74-75-76-77-78-79-80-81-82-83-84-85-86-87-88-89-90-91-92-93-94-95-96-97-98-99-100-101-102-103-104-105-106-107-108-109-110-111-112-113 114-115-116-117-118-119-120-121-122-123-124-125-126-127-128 129-130-131-132-133-134-135-136-137-138-139-140-141-142-143 -144-145-146-147

ΣΥΝΤΕΤΑΓΜΕΝΕΣ ΚΟΡΥΦΩΝ ΧΕΡΣΑΙΑΣ ΖΩΝΗΣ Ε.Γ.Σ.Α. 87

Α/Α	Χ	Υ	
72	463881.275	4209571.585	ΟΡΙΟ
73	463884.739	4209564.799	ΟΡΙΟ
74	463885.825	4209557.052	ΟΡΙΟ
75	463945.069	4209507.817	ΟΡΙΟ
76	463958.069	4209509.658	ΟΡΙΟ
77	463972.519	4209504.675	ΟΡΙΟ
78	463979.965	4209499.966	ΟΡΙΟ
79	464003.955	4209489.095	ΟΡΙΟ
80	463989.554	4209453.679	ΟΡΙΟ
81	464051.457	4209418.998	ΟΡΙΟ
82	464057.356	4209411.845	ΟΡΙΟ

ΥΠΟΜΝΗΜΑ ΣΥΜΒΟΛΩΝ

05025EK00538
05025EK00545
05025EK00534
-0.50
-1.00
-1.50
-2.00
-2.50
-3.00
-3.50
-4.00
-4.50
80
81
82

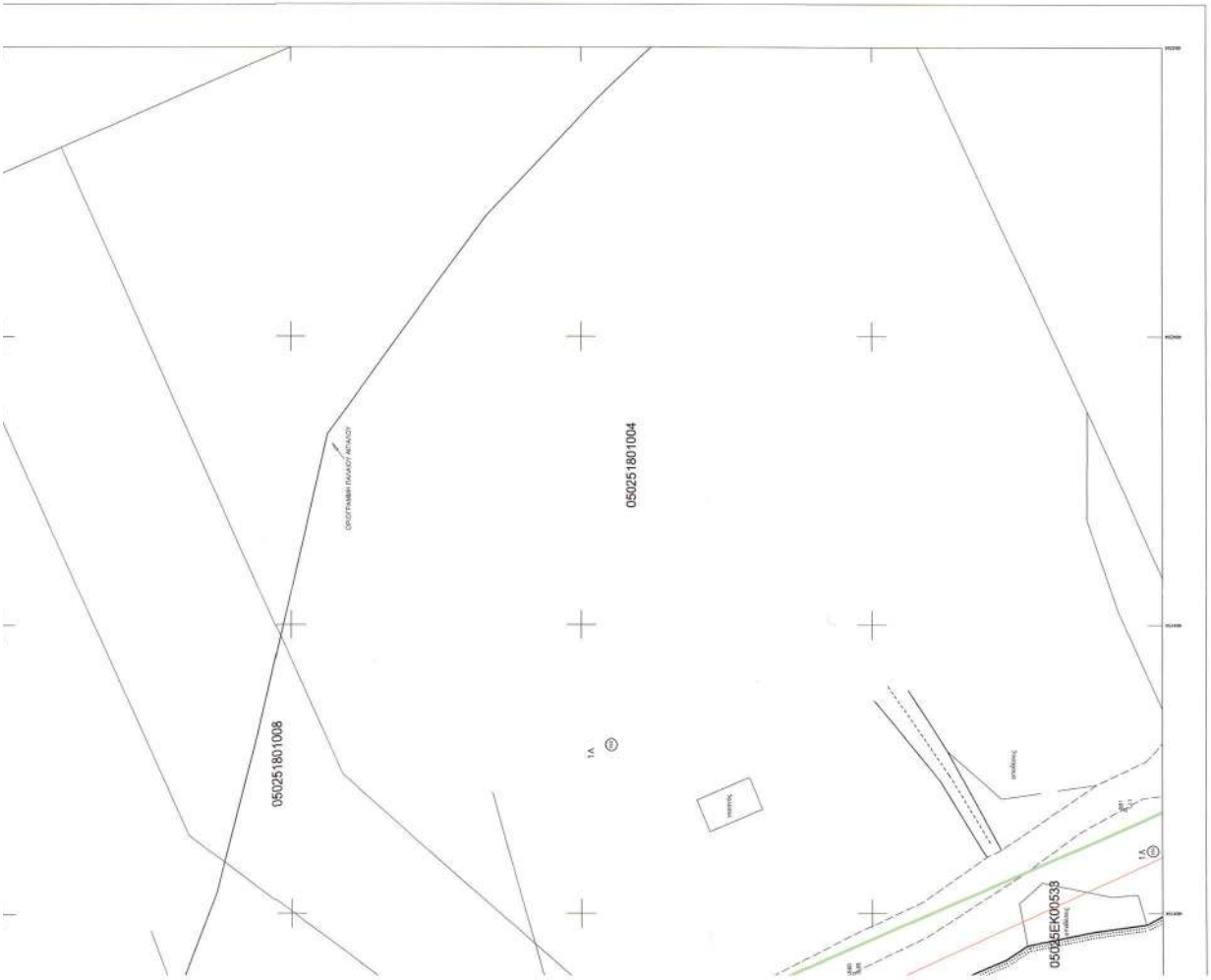
ΟΡΓΑΝΙΣΜΟΣ ΛΙΜΕΝΟΣ ΕΛΕΥΣΙΝΑΣ Α.Ε.
ΕΠΑΝΑΚΑΘΟΡΙΣΜΟΣ - ΤΡΟΠΟΠΟΙΗΣΗ
ΧΕΡΣΑΙΑΣ ΖΩΝΗΣ ΛΙΜΕΝΑ ΕΛΕΥΣΙΝΑΣ
ΑΣΠΡΟΠΥΡΓΟΣ
ΜΕΛΕΤΗΤΗΣ
ΜΙΧΑΛΗΣ Π. ΒΑΣΙΛΕΙΟΥ
ΗΜΕΡΟΜΗΝΙΑ
ΝΟΕΜΒΡΙΟΣ 2018
ΚΛΙΜΑΚΑ
1:500
ΑΡ. ΣΧΕΔΙΟΥ
Τ-14
ΤΟΠΟΓΡΑΦΙΚΟ ΔΙΑΓΡΑΜΜΑ
ΑΣΠΡΟΠΥΡΓΟΣ
Ο Δ/ΝΤΗΣ ΥΠΗΡΕΣΙΑΣ ΔΟΜΗΣΗΣ & Τ.Χ.
ΕΡΓΑΣΙΕΣ ΠΕΔΙΟΥ:
ΣΧΕΔΙΑΣΤΗΚΕ ΑΠΟ:
ΜΙΧΑΛΗΣ Π. ΒΑΣΙΛΕΙΟΥ
ΕΛΕΓΧΘΗΚΕ ΑΠΟ:
Ο ΜΕΛΕΤΗΤΗΣ
ΕΘΕΩΡΗΘΗΚΕ
ΟΔΕΑ
ΑΕΤΥΠΟΣ-ΡΥΘΜΙΣΤΗΣ
Μαρία Σμύρη / Γεωτεχνικός
ΜΙΧΑΛΗΣ Π. ΒΑΣΙΛΕΙΟΥ
ΤΟΠΟΓΡΑΦΟΣ ΜΗΧΑΝΙΚΟΣ
ΑΡ.Μ. 31015 – ΗΜΕ 22/08/2014
ΟΔΟΣ ΚΟΡΩΝΗΣ 2Α ΚΑΛΛΙΘΕΑ
ΦΙΛΙΠΠΟΥ 1 – ΔΟΡ ΕΛΕΥΣΙΝΑΣ
ΦΙΛΙΠΠΟΥ 1 – ΔΟΡ ΕΛΕΥΣΙΝΑΣ
ΑΠΟΚΑΤΑΣΤΑΣΗ ΠΑΛΑΙΟΥ ΛΙΜΑΝΙΟΥ
05025180100 4
05025180100 3
05025180100 2
05025180100 1
05025EK00533
ΣΥΝΟΔΕΥΤΙΚΟ ΔΙΑΓΡΑΜΜΑ ΠΡΟΣΒΑΣΗΣ ΑΠΟ ΤΟ ΚΕΝΤΡΟ ΕΛΕΥΣΙΝΑΣ ΠΡΟΣ ΤΟ ΛΙΜΕΝΑ ΕΛΕΥΣΙΝΑΣ
ΣΥΝΟΔΕΥΤΙΚΟ ΔΙΑΓΡΑΜΜΑ ΠΡΟΣΒΑΣΗΣ ΑΠΟ ΤΟ ΚΕΝΤΡΟ ΕΛΕΥΣΙΝΑΣ ΠΡΟΣ ΤΟ ΛΙΜΕΝΑ ΕΛΕΥΣΙΝΑΣ


ΕΘΝΙΚΟ ΤΥΠΟΓΡΑΦΕΙΟ
Για τεχνικούς λόγους στο σχεδιάγραμμα, από το ηλεκτρονικό αρχείο, έγινε σμίκρυνση κατά ποσοστό 39%

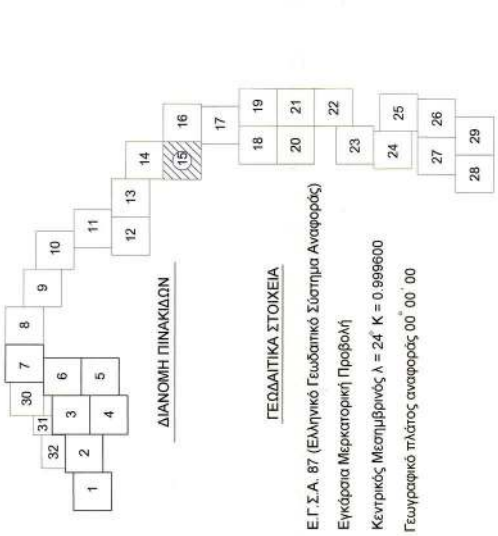

ΓΕΩΔΑΙΤΙΚΑ ΣΤΟΙΧΕΙΑ

Ε.Γ.Σ.Α. 87 (Ελληνικό Γεωδαιτικό Σύστημα Αναφοράς)

Εγκάρσια Μερκατορική Προβολή

Κεντρικός Μεσημβρινός Λ = 24° Κ = 0.999600

Γεωγραφικό πλάτος αναφοράς 00° 00' 00

ΚΟΡΥΦΕΣ ΝΕΑΣ ΧΕΡΣΑΙΑΣ ΖΩΝΗΣ ΛΙΜΕΝΑ ΕΛΕΥΣΙΝΑΣ
ΤΜΗΜΑ I 1-2-3-4-5-6-7-8-9-10-11-12-13-14-15-16-17-18-19-20-21-22-23-24-25-26-27-28-29-Z1
ΤΜΗΜΑ II Z2-54-55-56-57-58-59-Z3-Z4
ΤΜΗΜΑ III Z6-Z5-61-62-63-64-65-66-67-68-69-70-71-72-73-74-75-76-77-78-79-80-81-82-83-84-85-86-87-88-89-90-91-92-93-94-95-96-97-98-99-100-101-102-103-104-105-106-107-108-109-110-111-112-113-114-115-116-117-118-119-120-121-122-123-124-125-126-127-128-129-130-131-132-133-134-135-136-137-138-139-140-141-142-143-144-145-146-147

ΣΥΝΤΕΤΑΓΜΕΝΕΣ ΚΟΡΥΦΩΝ ΧΕΡΣΑΙΑΣ ΖΩΝΗΣ Ε.Γ.Σ.Α. 87

Α/Α	X	Y	
83	464133.982	4209243.395	ΟΡΙΟ
84	464173.545	4209217.710	ΟΡΙΟ
85	464156.500	4209190.067	ΟΡΙΟ
86	464165.378	4209184.855	ΟΡΙΟ
87	464191.701	4209177.868	ΟΡΙΟ
88	464226.234	4209114.689	ΟΡΙΟ
89	464234.827	4209108.266	ΟΡΙΟ
90	464242.275	4209098.477	ΟΡΙΟ

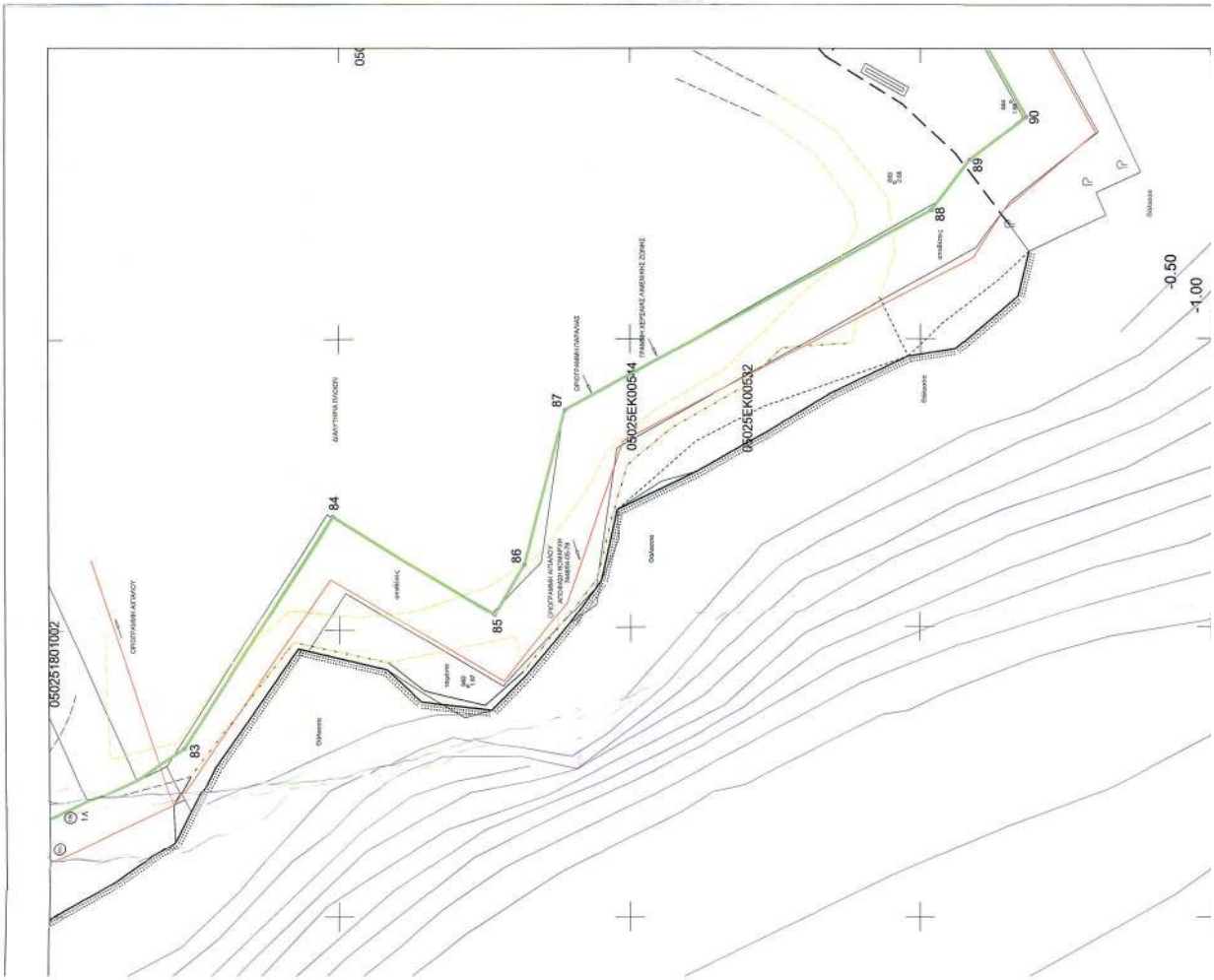

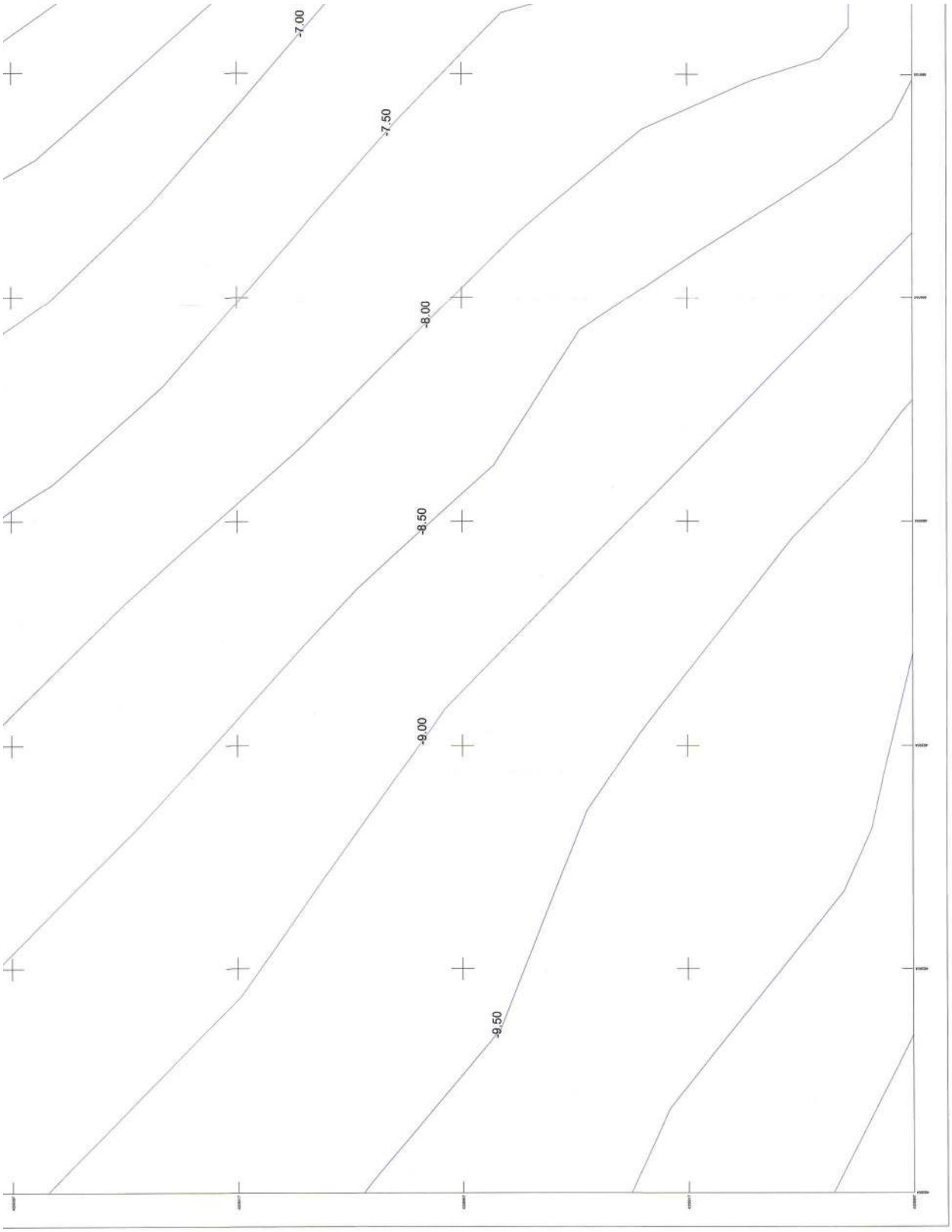
-7.00
-7.50
-8.00
-8.50
-9.00
-9.50

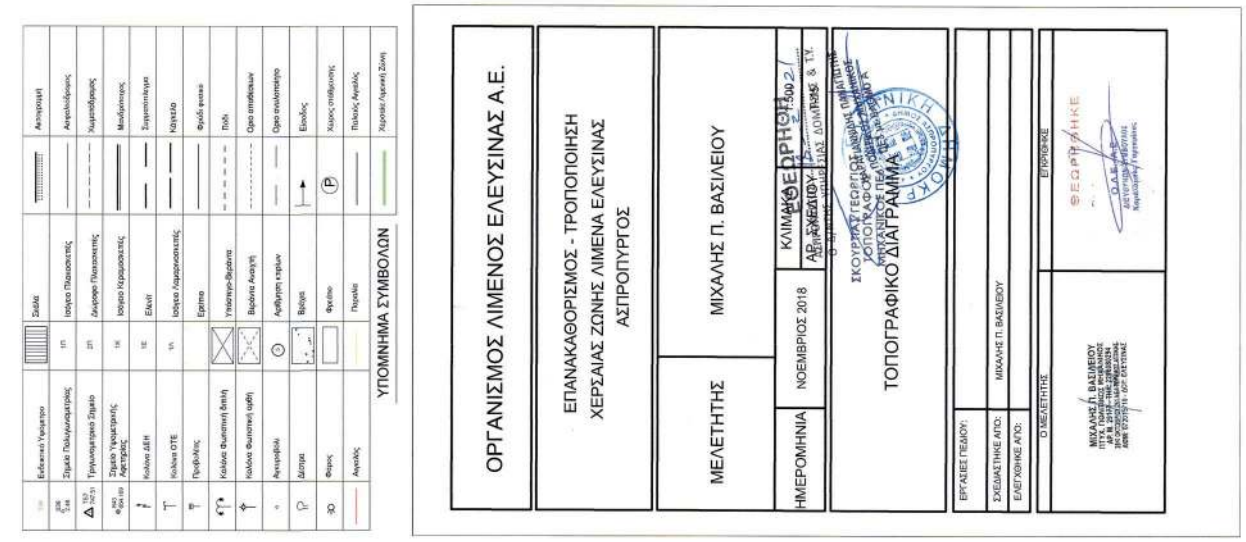
ΟΡΓΑΝΙΣΜΟΣ ΛΙΜΕΝΟΣ ΕΛΕΥΣΙΝΑΣ Α.Ε.
ΕΠΑΝΑΚΑΘΟΡΙΣΜΟΣ - ΤΡΟΠΟΠΟΙΗΣΗ
ΧΕΡΣΑΙΑΣ ΖΩΝΗΣ ΛΙΜΕΝΑ ΕΛΕΥΣΙΝΑΣ
ΑΣΠΡΟΠΥΡΓΟΣ
ΜΕΛΕΤΗΤΗΣ
ΜΙΧΑΛΗΣ Π. ΒΑΣΙΛΕΙΟΥ
ΗΜΕΡΟΜΗΝΙΑ
ΝΟΕΜΒΡΙΟΣ 2018
ΤΟΠΟΓΡΑΦΙΚΟ ΔΙΑΓΡΑΜΜΑ
ΕΡΓΑΣΙΕΣ ΠΕΔΙΟΥ:
ΣΧΕΔΙΑΣΤΗΚΕ ΑΠΟ:
ΜΙΧΑΛΗΣ Π. ΒΑΣΙΛΕΙΟΥ
ΕΛΕΓΧΘΗΚΕ ΑΠΟ:
Ο ΜΕΛΕΤΗΤΗΣ
ΕΓΚΡΙΘΗΚΕ
ΥΠΟΜΝΗΜΑ ΣΥΜΒΟΛΩΝ

-1.50
-2.00
-2.50
-3.00
-3.50
-4.00
-4.50
-5.00
-5.50
-6.00
-6.50
-7.00
30

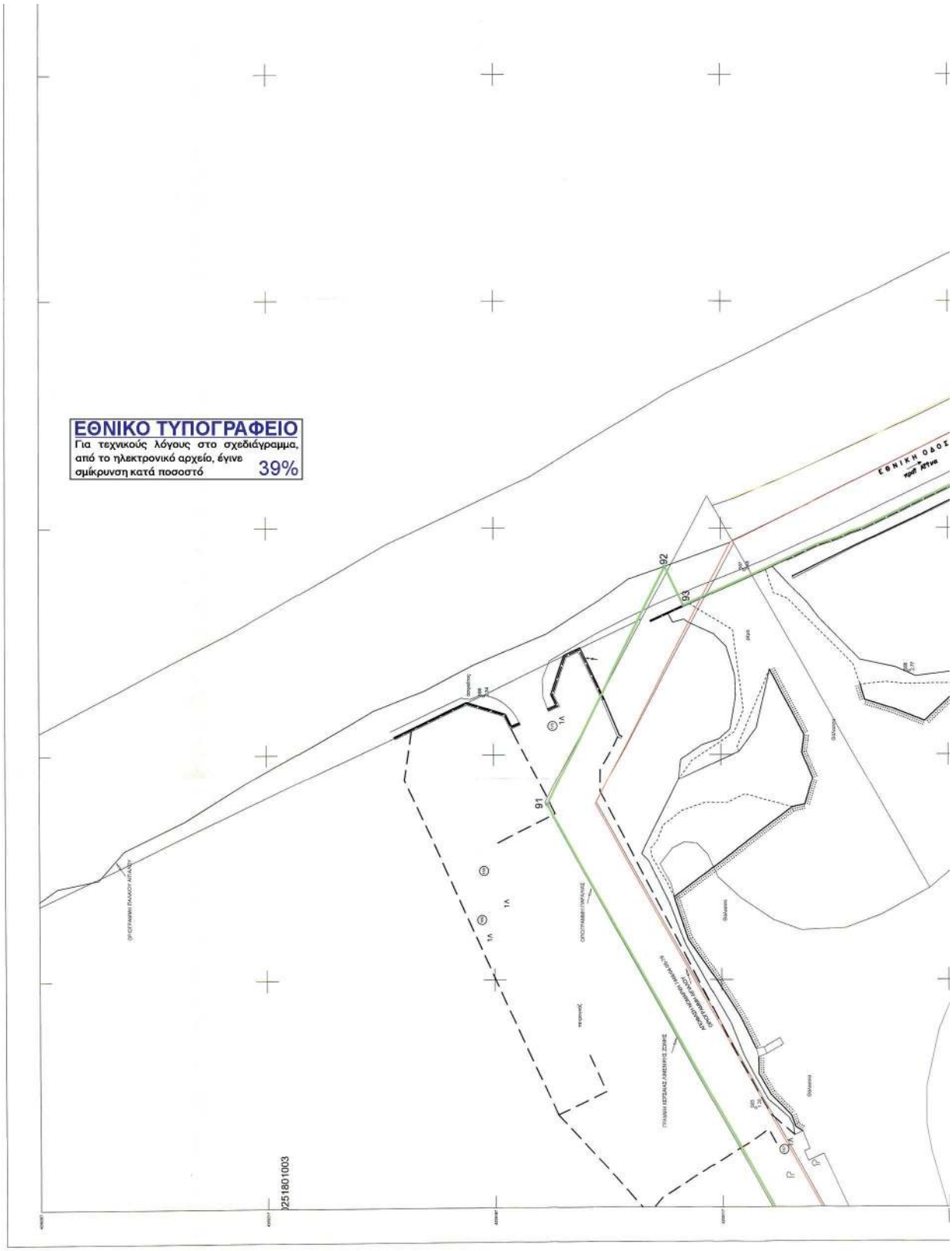
ΕΘΝΙΚΟ ΤΥΠΟΓΡΑΦΕΙΟ
Για τεχνικούς λόγους στο σχεδιάγραμμα, από το ηλεκτρονικό αρχείο, έγινε σμίκρυνση κατά ποσοστό 39%
ΕΘΝΙΚΗ ΟΔΟΣ
92
93
91
Ι251801003

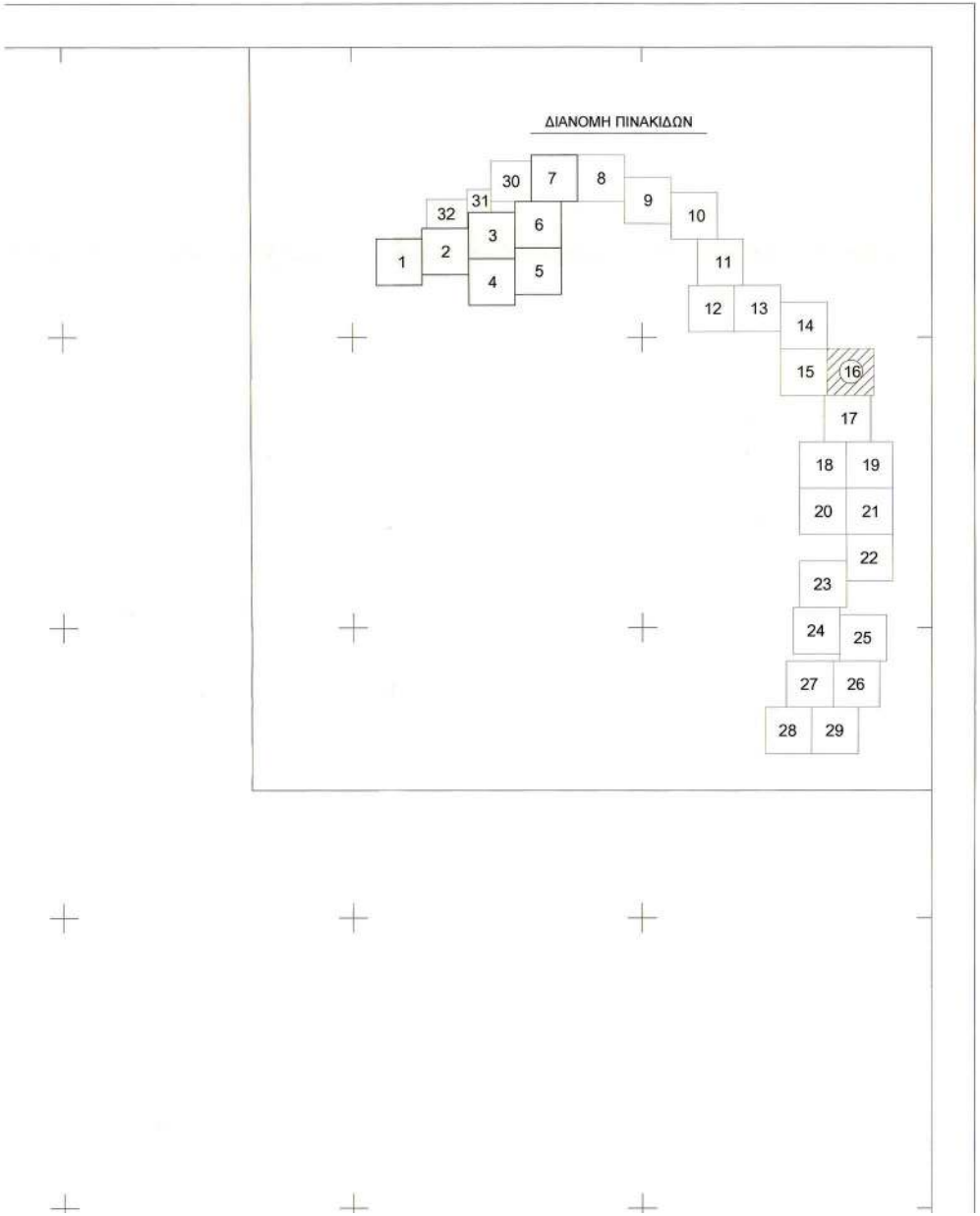

ΓΕΩΔΑΙΤΙΚΑ ΣΤΟΙΧΕΙΑ

Ε.Γ.Σ.Α. 87 (Ελληνικό Γεωδαιτικό Σύστημα Αναφοράς)

Εγκάρσια Μερκατορική Προβολή

Κεντρικός Μεσημβρινός λ = 24° K = 0.999600

Γεωγραφικό πλάτος αναφοράς 00° 00 00

ΚΟΡΥΦΕΣ ΝΕΑΣ ΧΕΡΣΑΙΑΣ ΖΩΝΗΣ ΛΙΜΕΝΑ ΕΛΕΥΣΙΝΑΣ
ΤΜΗΜΑ Ι 1-2-3-4-5-6-7-8-9-10-11-12-13-14-15-16-17-18-19-20-21-22-23-24-25-26-27-28-29-Ζ1
ΤΜΗΜΑ ΙΙ Ζ2-54-55-56-57-58-59-Ζ3-Ζ4
ΤΜΗΜΑ ΙΙΙ Ζ6-Ζ5-61-62-63-64-65-66-67-68-69-70-71-72-73-74-75-76-77-78-79-80-81-82-83-84-85-86-87-88-89-90-91-92-93-94-95-96-97-98-99-100-101-102-103-104-105-106-107-108-109-110-111-112-113 114-115-116-117-118-119-120-121-122-123-124-125-126-127-128 129-130-131-132-133-134-135-136-137-138-139-140-141-142-143-144-145-146-147

ΣΥΝΤΕΤΑΓΜΕΝΕΣ ΚΟΡΥΦΩΝ ΧΕΡΣΑΙΑΣ ΖΩΝΗΣ Ε.Γ.Σ.Α. 87

Α/Α	Χ	Υ	
91	464342.785	4209154.879	ΟΡΙΟ
92	464395.634	4209128.858	ΟΡΙΟ
93	464386.891	4209124.783	ΟΡΙΟ
94	464413.815	4209065.220	ΟΡΙΟ
95	464432.392	4209023.451	ΟΡΙΟ
96	464431.810	4209011.884	ΟΡΙΟ
97	464423.727	4208985.775	ΟΡΙΟ
98	464425.145	4208971.977	ΟΡΙΟ
99	464449.001	4208922.136	ΟΡΙΟ
100	464456.750	4208925.656	ΟΡΙΟ
101	464458.438	4208921.925	ΟΡΙΟ
102	464492.195	4208909.809	ΟΡΙΟ

050251808001
05025EK00543
94
95
96
97
98
99
100
101
102
-0.50
-1.00
-1.50
-2.00
-3.00
-3.50
-4.50


ΟΡΓΑΝΙΣΜΟΣ ΛΙΜΕΝΟΣ ΕΛΕΥΣΙΝΑΣ Α.Ε.
ΕΠΑΝΑΚΑΘΟΡΙΣΜΟΣ - ΤΡΟΠΟΠΟΙΗΣΗ
ΧΕΡΣΑΙΑΣ ΖΩΝΗΣ ΛΙΜΕΝΑ ΕΛΕΥΣΙΝΑΣ
ΑΣΠΡΟΠΥΡΓΟΣ
ΜΕΛΕΤΗΤΗΣ
ΜΙΧΑΛΗΣ Π. ΒΑΣΙΛΕΙΟΥ
ΗΜΕΡΟΜΗΝΙΑ
ΝΟΕΜΒΡΙΟΣ 2018
ΚΛΙΜΑΚΑ
1:500
ΑΡ. ΣΧΕΔΙΟΥ
Τ-16
ΤΟΠΟΓΡΑΦΙΚΟ ΔΙΑΓΡΑΜΜΑ
ΕΡΓΑΣΙΕΣ ΠΕΔΙΟΥ:
ΣΧΕΔΙΑΣΤΗΚΕ ΑΠΟ:
ΜΙΧΑΛΗΣ Π. ΒΑΣΙΛΕΙΟΥ
ΕΛΕΓΧΘΗΚΕ ΑΠΟ:
Ο ΜΕΛΕΤΗΤΗΣ
ΘΕΩΡΗΘΗΚΕ
ΥΠΟΜΝΗΜΑ ΣΥΜΒΟΛΩΝ
Ενδεικτικό Υφιστάμενο
Σχεδία
Ανιστορική
Σχεδία Πολεοδομικής
Ισόγειο Πλοιοκτιστής
Ανορθόδοξος
Τριανταμετρικό Σχοινί
Δισόροφο Πλοιοκτιστής
Χαμηλόδορυφος
Σχοινί Υφιστάμενης Αιχμής
Ισόγειο Χαρακωτοκτιστής
Μονόξυλος
Κόκκινο ΔΕΗ
Ελιά
Ζωγραφιστόκηρα
Κόκκινο ΟΤΕ
Ισόγειο Λαμαρινοκτιστής
Κήρεμα
Προβολώς
Ερείπιο
Φυσικό φυτικό
Κόκκινο Φωτεινή δοκός
Υπόγειο-Βυρσίνα
Πόλι
Κόκκινο Φωτεινή ορθή
Βεμέλιο Λιοκτή
Ορίο σπιθάμων
Αντικείμενο
Αμίθωτο κτιρίων
Ορίο συνιδιοκτησίας
Δίστομα
Βίκτωρ
Εικόνες
Φύκος
Φρύτιο
Χώρος σταθμευσής
Αγκάλες
Πεζόδρομο
Πλωτός Αγκάλες
Χερσαία Λιμενική Ζώνη
1808001
05025010503

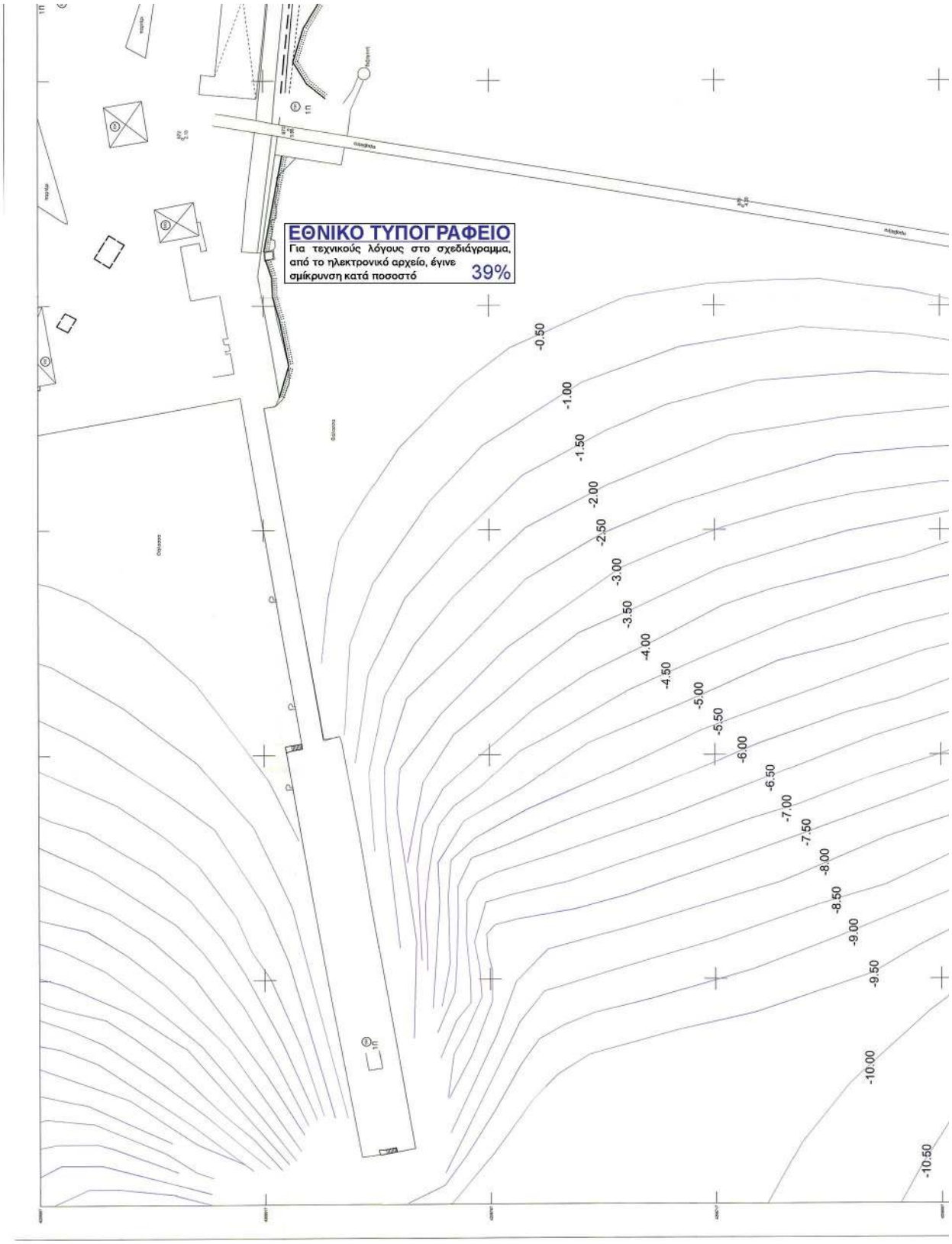
ΕΘΝΙΚΟ ΤΥΠΟΓΡΑΦΕΙΟ
Για τεχνικούς λόγους στο σχεδιάγραμμα, από το ηλεκτρονικό αρχείο, έγινε σμίκρυνση κατά ποσοστό 39%
-0.50
-1.00
-1.50
-2.00
-2.50
-3.00
-3.50
-4.00
-4.50
-5.00
-5.50
-6.00
-6.50
-7.00
-7.50
-8.00
-8.50
-9.00
-9.50
-10.00
-10.50

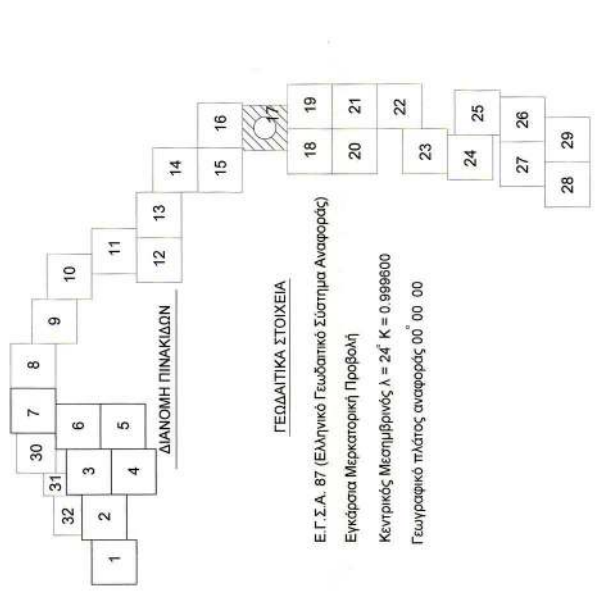

ΓΕΩΔΑΙΤΙΚΑ ΣΤΟΙΧΕΙΑ

Ε.Γ.Σ.Α. 87 (Ελληνικό Γεωδαιτικό Σύστημα Αναφοράς)

Εγκάρσια Μερκατορική Προβολή

Κεντρικός Μεσημβρινός λ = 24° Κ= 0,999600

Γεωγραφικό πλάτος αναφοράς 00° 00' 00"

ΚΟΡΥΦΕΣ ΝΕΑΣ ΧΕΡΣΑΙΑΣ ΖΩΝΗΣ ΛΙΜΕΝΑ ΕΛΕΥΣΙΝΑΣ
ΤΜΗΜΑ Ι
1-2-3-4-5-6-7-8-9-10-11-12-13-14-15-16-17-18-19-20-21-22-23-24-25-26-27-28-29-Z1
ΤΜΗΜΑ ΙΙ
Z2-54-55-56-57-58-59-Z3-Z4
ΤΜΗΜΑ ΙΙΙ
Z6-Z5-61-62-63-64-65-66-67-68-69-70-71-72-73-74-75-76-77-78-79-80-81-82-83-84-85-86-87-88-89-90-91-92-93-94-95-96-97-98-99-100-101-102-103-104-105-106-107-108-109-110-111-112-113-114-115-116-117-118-119-120-121-122-123-124-125-126-127-128-129-130-131-132-133-134-135-136-137-138-139-140-141-142-143-144-145-146-147

ΣΥΝΤΕΤΑΓΜΕΝΕΣ ΚΟΡΥΦΩΝ ΧΕΡΣΑΙΑΣ ΖΩΝΗΣ Ε.Γ.Σ.Α. 87

Α/Α	Χ	Υ	
103	464528.144	4208813.333	ΟΡΙΟ
104	464528.915	4208807.497	ΟΡΙΟ
105	464530.983	4208804.439	ΟΡΙΟ


ΟΡΓΑΝΙΣΜΟΣ ΛΙΜΕΝΟΣ ΕΛΕΥΣΙΝΑΣ Α.Ε.
ΕΠΑΝΑΚΑΘΟΡΙΣΜΟΣ - ΤΡΟΠΟΠΟΙΗΣΗ ΧΕΡΣΑΙΑΣ ΖΩΝΗΣ ΛΙΜΕΝΑ ΕΛΕΥΣΙΝΑΣ ΑΣΠΡΟΠΥΡΓΟΣ
ΜΕΛΕΤΗΤΗΣ
ΜΙΧΑΛΗΣ Π. ΒΑΣΙΛΕΙΟΥ
ΗΜΕΡΟΜΗΝΙΑ
ΝΟΕΜΒΡΙΟΣ 2018
ΚΛΙΜΑΚΑ
1:500
ΑΡ. ΣΧΕΔΙΟΥ
Τ-17
ΤΟΠΟΓΡΑΦΙΚΟ ΔΙΑΓΡΑΜΜΑ
ΑΣΠΡΟΠΥΡΓΟΣ.....
Ο Δ/ΝΤΗΣ ΥΠΗΡΕΣΙΑΣ ΔΟΜΗΣΗΣ & Τ.Υ.
ΕΡΓΑΣΙΕΣ ΠΕΔΙΟΥ:
ΣΧΕΔΙΑΣΤΗΚΕ ΑΠΟ:
ΜΙΧΑΛΗΣ Π. ΒΑΣΙΛΕΙΟΥ
ΕΛΕΓΧΘΗΚΕ ΑΠΟ:
Ο ΜΕΛΕΤΗΤΗΣ
ΘΕΩΡΗΘΗΚΕ
ΥΠΟΜΝΗΜΑ ΣΥΜΒΟΛΩΝ

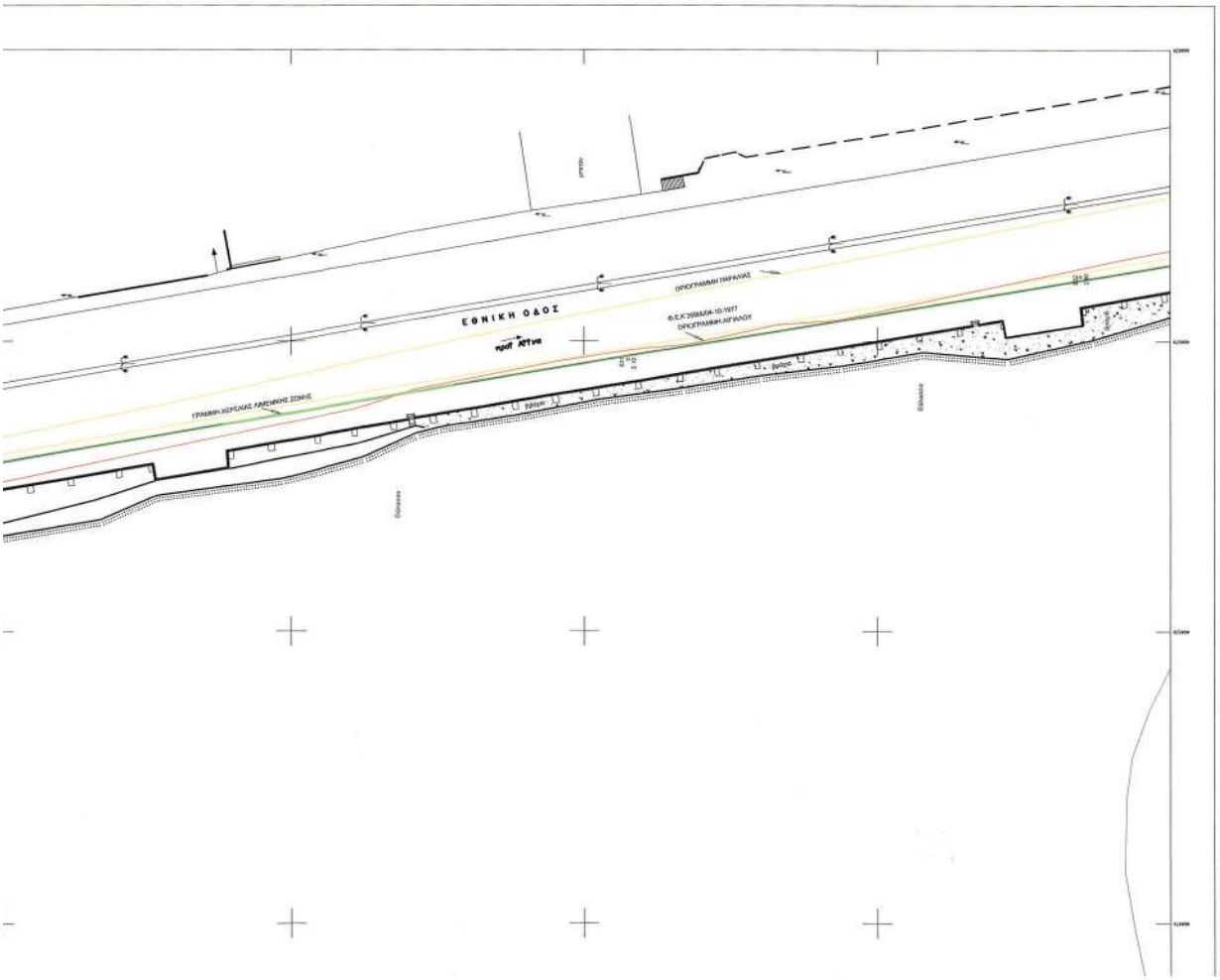
ΕΘΝΙΚΗ ΟΔΟΣ
ΠΡΟΣ ΑΤΗΝΑ
ΟΡΟΓΡΑΜΜΗ ΠΑΡΑΛΙΑΣ
ΓΡΑΜΜΗ ΧΕΡΣΑΙΑΣ ΛΙΜΕΝΙΚΗΣ ΖΩΝΗΣ

ΕΘΝΙΚΟ ΤΥΠΟΓΡΑΦΕΙΟ
Για τεχνικούς λόγους στο σχεδιάγραμμα, από το ηλεκτρονικό αρχείο, έγινε σμίκρυνση κατά ποσοστό 39%

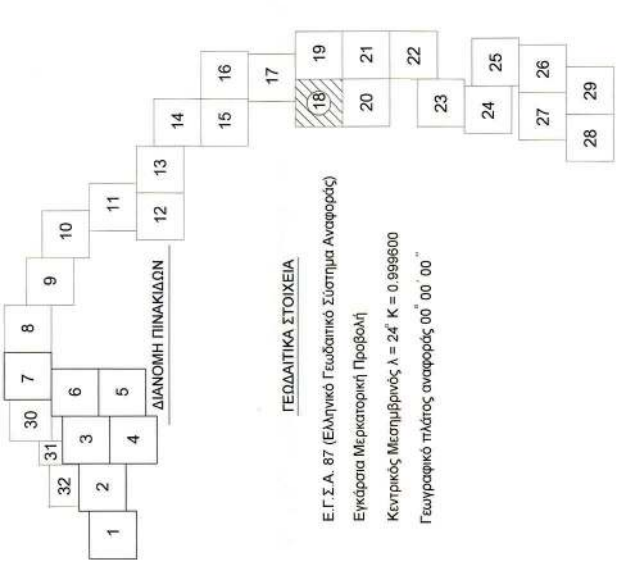

ΓΕΩΔΑΙΤΙΚΑ ΣΤΟΙΧΕΙΑ

Ε.Γ.Σ.Α. 87 (Ελληνικό Γεωδαιτικό Σύστημα Αναφοράς)

Εγκάρσια Μερκατορική Προβολή

Κεντρικός Μεσημβρινός λ = 24° K = 0.999600

Γεωγραφικό πλάτος αναφοράς 00° 00΄ 00΄΄

ΚΟΡΥΦΕΣ ΝΕΑΣ ΧΕΡΣΑΙΑΣ ΖΩΝΗΣ ΛΙΜΕΝΑ ΕΛΕΥΣΙΝΑΣ
ΤΜΗΜΑ Ι 1-2-3-4-5-6-7-8-9-10-11-12-13-14-15-16-17-18-19-20-21-22-23-24-25-26-27-28-29-Ζ1
ΤΜΗΜΑ ΙΙ Ζ2-54-55-56-57-58-59-Ζ3-Ζ4
ΤΜΗΜΑ ΙΙΙ Ζ6-Ζ5-61-62-63-64-65-66-67-68-69-70-71-72-73-74-75-76-77-78-79-80-81-82-83-84-85-86-87-88-89-90-91-92-93-94-95-96-97-98-99-100-101-102-103-104-105-106-107-108-109-110-111-112-113-114-115-116-117-118-119-120-121-122-123-124-125-126-127-128-129-130-131-132-133-134-135-136-137-138-139-140-141-142-143-144-145-146-147

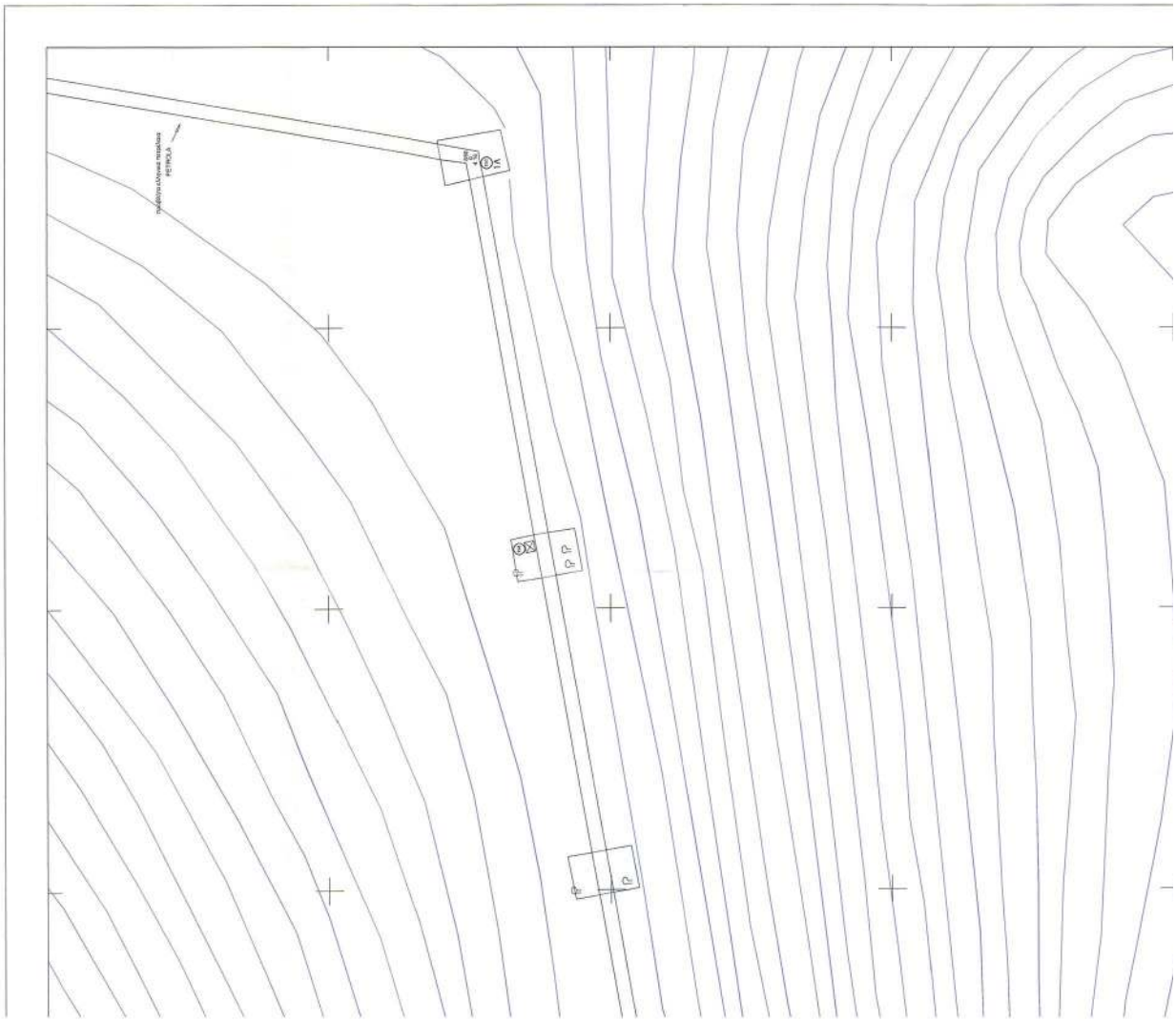


-9.00
-8.50
-9.00
-9.50
-10.00
-10.50
-11.00
-11.50
-12.00
-12.50
-13.00
-13.50
-14.00

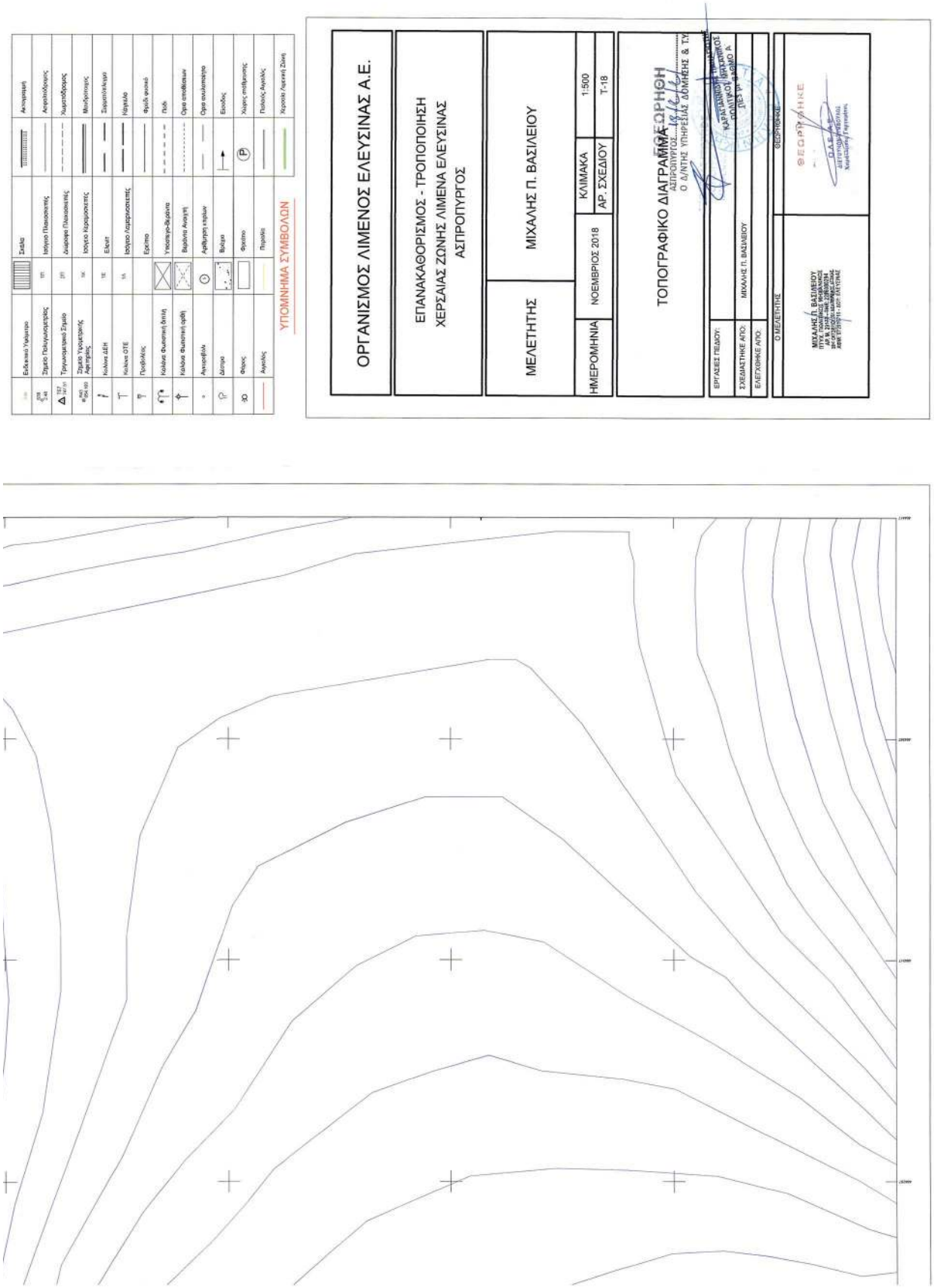
ΟΡΓΑΝΙΣΜΟΣ ΛΙΜΕΝΟΣ ΕΛΕΥΣΙΝΑΣ Α.Ε.
ΕΠΑΝΑΚΑΘΟΡΙΣΜΟΣ - ΤΡΟΠΟΠΟΙΗΣΗ
ΧΕΡΣΑΙΑΣ ΖΩΝΗΣ ΛΙΜΕΝΑ ΕΛΕΥΣΙΝΑΣ
ΑΣΠΡΟΠΥΡΓΟΣ
ΜΕΛΕΤΗΤΗΣ
ΜΙΧΑΛΗΣ Π. ΒΑΣΙΛΕΙΟΥ
ΗΜΕΡΟΜΗΝΙΑ
ΝΟΕΜΒΡΙΟΣ 2018
ΚΛΙΜΑΚΑ
1:500
ΑΡ. ΣΧΕΔΙΟΥ
Τ-18
ΤΟΠΟΓΡΑΦΙΚΟ ΔΙΑΓΡΑΜΜΑ
ΕΓΚΡΙΘΗΚΕ
ΑΣΠΡΟΠΥΡΓΟΣ 18/6/
Ο Δ/ΝΤΗΣ ΥΠΗΡΕΣΙΑΣ ΔΟΜΗΣΕΗΣ & Τ.Υ
ΕΡΓΑΣΙΕΣ ΠΕΔΙΟΥ:
ΣΧΕΔΙΑΣΤΗΚΕ ΑΠΟ:
ΜΙΧΑΛΗΣ Π. ΒΑΣΙΛΕΙΟΥ
ΕΛΕΓΧΘΗΚΕ ΑΠΟ:
Ο ΜΕΛΕΤΗΤΗΣ
ΘΕΩΡΗΘΗΚΕ
ΥΠΟΜΝΗΜΑ ΣΥΜΒΟΛΩΝ

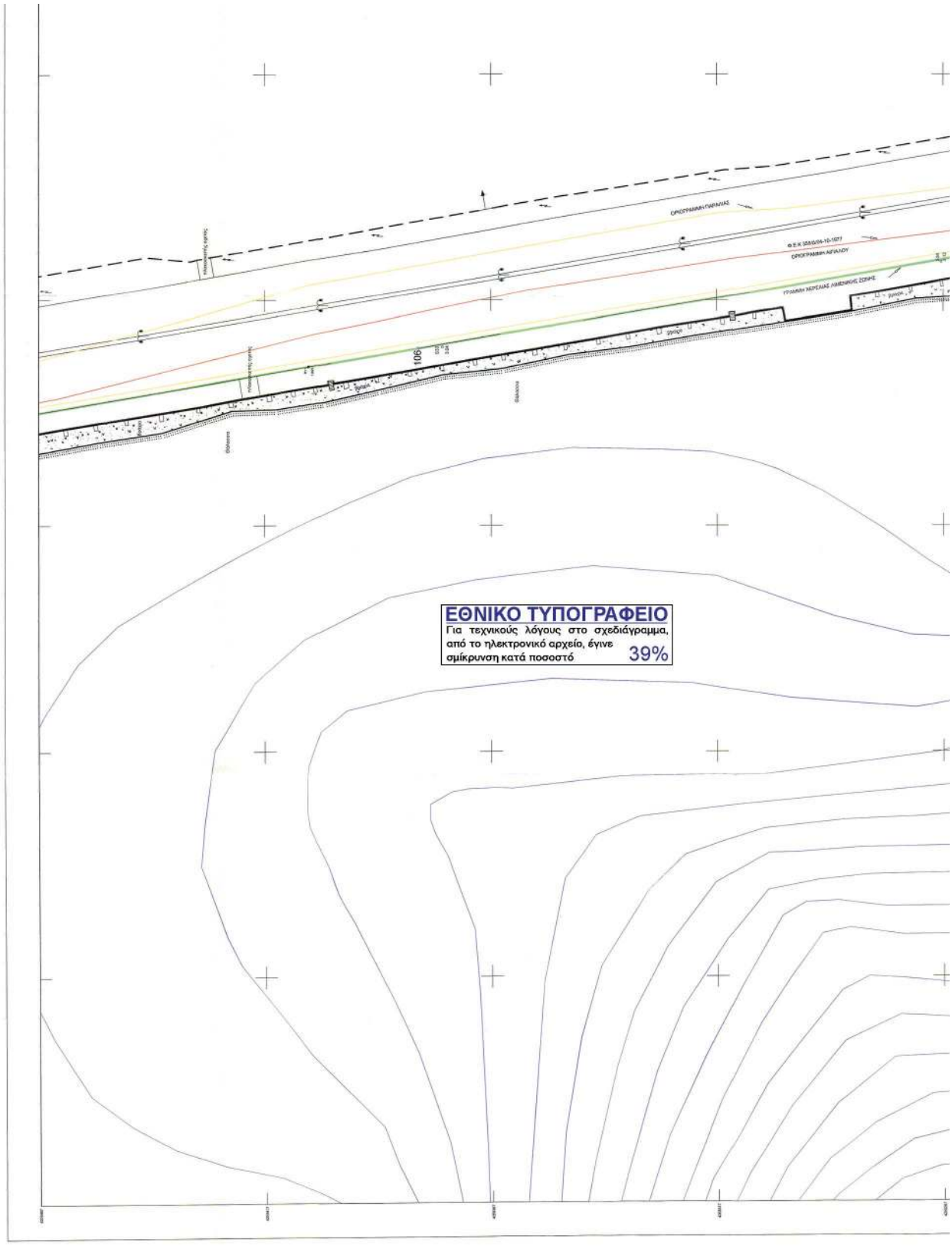
ΟΡΟΓΡΑΜΜΗ ΠΑΡΑΛΙΑΣ
ΟΡΟΓΡΑΜΜΗ ΑΙΓΙΑΛΟΥ
106
ΕΘΝΙΚΟ ΤΥΠΟΓΡΑΦΕΙΟ
Για τεχνικούς λόγους στο σχεδιάγραμμα, από το ηλεκτρονικό αρχείο, έγινε σμίκρυνση κατά ποσοστό 39%

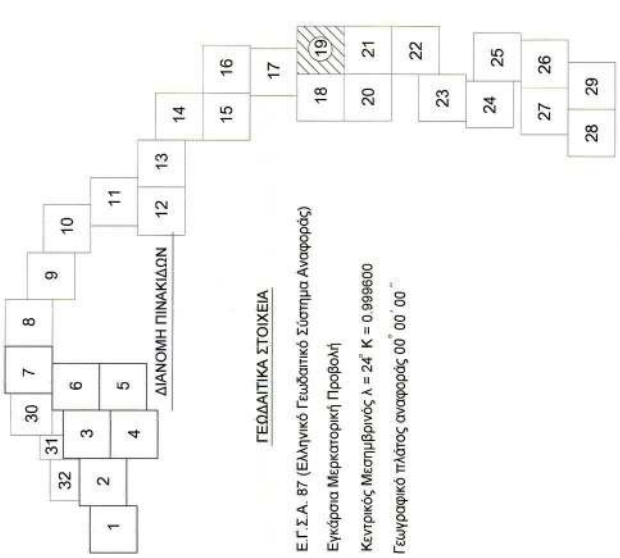

ΓΕΩΔΑΙΤΙΚΑ ΣΤΟΙΧΕΙΑ

Ε.Γ.Σ.Α. 87 (Ελληνικό Γεωδαιτικό Σύστημα Αναφοράς)

Εγκάρσια Μερκατορική Προβολή

Κεντρικός Μεσημβρινός λ = 24° Κ = 0.999600

Γεωγραφικό πλάτος αναφοράς 00° 00' 00"

ΚΟΡΥΦΕΣ ΝΕΑΣ ΧΕΡΣΑΙΑΣ ΖΩΝΗΣ ΛΙΜΕΝΑ ΕΛΕΥΣΙΝΑΣ
ΤΜΗΜΑ Ι 1-2-3-4-5-6-7-8-9-10-11-12-13-14-15-16-17-18-19-20-21-22-23-24-25-26-27-28-29-Ζ1
ΤΜΗΜΑ ΙΙ Ζ2-54-55-56-57-58-59-Ζ3-Ζ4
ΤΜΗΜΑ ΙΙΙ Ζ6-Ζ5-61-62-63-64-65-66-67-68-69-70-71-72-73-74-75-76-77-78-79-80-81-82-83-84-85-86-87-88-89-90-91-92-93-94-95-96-97-98-99-100-101-102-103-104-105-106-107-108-109-110-111-112-113-114-115-116-117-118-119-120-121-122-123-124-125-126-127-128-129-130-131-132-133-134-135-136-137-138-139-140-141-142-143-144-145-146-147

ΣΥΝΤΕΤΑΓΜΕΝΕΣ ΚΟΡΥΦΩΝ ΧΕΡΣΑΙΑΣ ΖΩΝΗΣ Ε.Γ.Σ.Α. 87

Α/Α	Χ	Υ	
106	464606.289	4208382.702	ΟΡΙΟ

ΥΠΟΜΝΗΜΑ ΣΥΜΒΟΛΩΝ


-0.50
-1.50
-2.00
-2.50
-3.50
3.00
-4.00
-5.00
4.50
-5.50
-6.00
-6.50
-7.00
-7.50
-8.00
-8.50
-9.00
-9.50
10.00

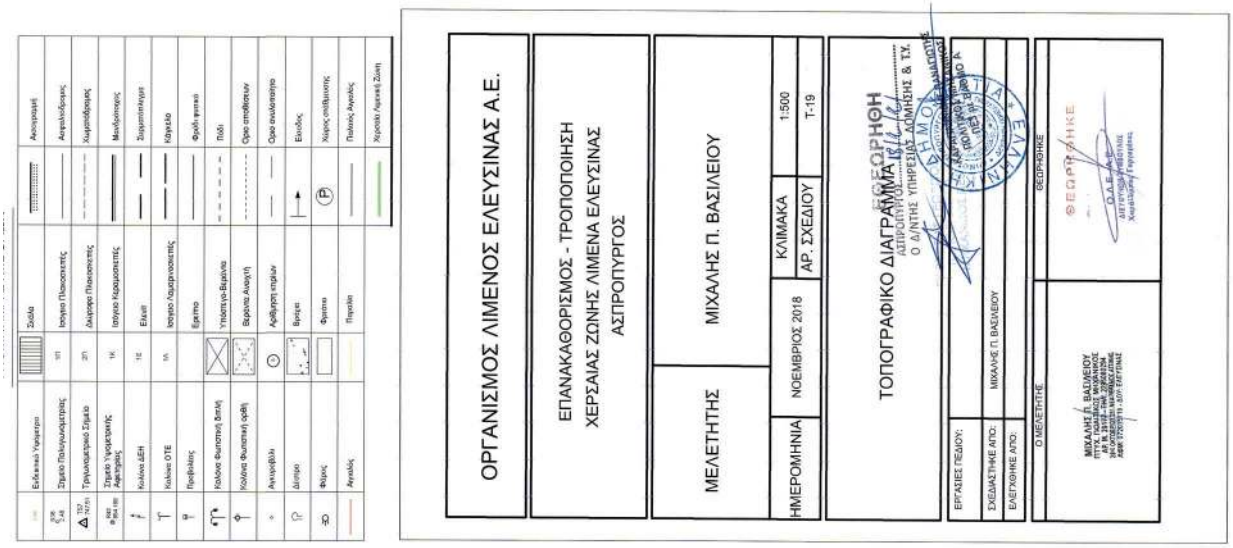
Ενδεικτικά Υπομνήματα
Ζώνες
Ακτογραμμή
Σημείο Πολυγωνομετρίας
Ισοψής Πλησιοσκάπης
Ακρωτήριο/Χερσόνησος
Τριγωνομετρικό Σήμανσης
Ισοψής Κορυφοσκάπης
Κωμόβραχος
Σημείο Υψομετρικής Αφετηρίας
Ισοψής Κορυφοσκάπης
Μονόχωνος
Κολόνα ΔΕΗ
Ελιά
Ζωοστάσιο
Κολόνα ΟΤΕ
Ισοψής Λαγκαδοσκάπης
Κάγκελο
Προβολέας
Βράχος
Φυσή φυτικά
Κολόνα Φωτισμού Δήμου
Υπόστεγο-Βιβρόνια
Πύλη
Κολόνα Φωτισμού ΟΕΒ
Βιβρόνια Αναχώ
Ορίο σπιτιών
Ανεμοβόλα
Αριθμητή σημεία
Ορίο αυλόκαστρο
Δίστιχο
Βάτιχα
Ειτός
Φίμπρο
Φράκτα
Χώρος σκάβωσης
Ηλιακός Αγωλός
Πηγάδι
Πλαστός Αγωλός
Χερσαία Λωρικά Ζώνη
ΟΡΓΑΝΙΣΜΟΣ ΛΙΜΕΝΟΣ ΕΛΕΥΣΙΝΑΣ Α.Ε.
ΕΠΑΝΑΚΑΘΟΡΙΣΜΟΣ - ΤΡΟΠΟΠΟΙΗΣΗ
ΧΕΡΣΑΙΑΣ ΖΩΝΗΣ ΛΙΜΕΝΑ ΕΛΕΥΣΙΝΑΣ
ΑΣΠΡΟΠΥΡΓΟΣ
ΜΕΛΕΤΗΤΗΣ
ΜΙΧΑΛΗΣ Π. ΒΑΣΙΛΕΙΟΥ
ΗΜΕΡΟΜΗΝΙΑ
ΝΟΕΜΒΡΙΟΣ 2018
ΚΛΙΜΑΚΑ
1:500
ΑΡ. ΣΧΕΔΙΟΥ
Τ-19
ΤΟΠΟΓΡΑΦΙΚΟ ΔΙΑΓΡΑΜΜΑ
ΑΠΟΠΟΥΡΟΣ
Ο Δ/ΝΤΗΣ ΥΠΗΡΕΣΙΑΣ ΔΟΜΗΣΗΣ & Τ.Χ.
ΕΡΓΑΣΙΕΣ ΠΕΔΙΟΥ:
ΣΧΕΔΙΑΣΤΗΚΕ ΑΠΟ:
ΜΙΧΑΛΗΣ Π. ΒΑΣΙΛΕΙΟΥ
ΕΛΕΓΧΘΗΚΕ ΑΠΟ:
Ο ΜΕΛΕΤΗΤΗΣ
ΘΕΩΡΗΘΗΚΕ
ΔΑΕ Α.Ε.

ΕΘΝΙΚΟ ΤΥΠΟΓΡΑΦΕΙΟ
Για τεχνικούς λόγους στο σχεδιάγραμμα, από το ηλεκτρονικό αρχείο, έγινε σμίκρυνση κατά ποσοστό 39%

ΔΙΑΝΟΜΗ ΠΙΝΑΚΙΔΩΝ
1
2
3
4
5
6
7
8
9
10
11
12
13
14
15
16
17
18
19
20
21
22
23
24
25
26
27
28
29
30
31
32
ΓΕΩΔΑΙΤΙΚΑ ΣΤΟΙΧΕΙΑ
Ε.Γ.Σ.Α. 87 (Ελληνικό Γεωδαιτικό Σύστημα Αναφοράς)
Εγκάρσια Μερκατορική Προβολή
Κεντρικός Μεσημβρινός λ = 24° K = 0.999600
Γεωγραφικό πλάτος αναφοράς 00° 00' 00
ΚΟΡΥΦΕΣ ΝΕΑΣ ΧΕΡΣΑΙΑΣ ΖΩΝΗΣ ΛΙΜΕΝΑ ΕΛΕΥΣΙΝΑΣ
ΤΜΗΜΑ I
1-2-3-4-5-6-7-8-9-10-11-12-13-14-15-16-17-18-19-20-21-22-23-24-25-26-27-28-29-Z1
ΤΜΗΜΑ II
Z2-54-55-56-57-58-59-Z3-Z4
ΤΜΗΜΑ III
Z6-Z5-61-62-63-64-65-66-67-68-69-70-71-72-73-74-75-76-77-78-79-80-81-82-83-84-85-86-87-88-89-90-91-92-93-94-95-96-97-98-99-100-101-102-103-104-105-106-107-108-109-110-111-112-113-114-115-116-117-118-119-120-121-122-123-124-125-126-127-128-129-130-131-132-133-134-135-136-137-138-139-140-141-142-143-144-145-146-147
ΥΠΟΜΝΗΜΑ ΣΥΜΒΟΛΩΝ

-13.00
-13.50
-14.00
-14.50

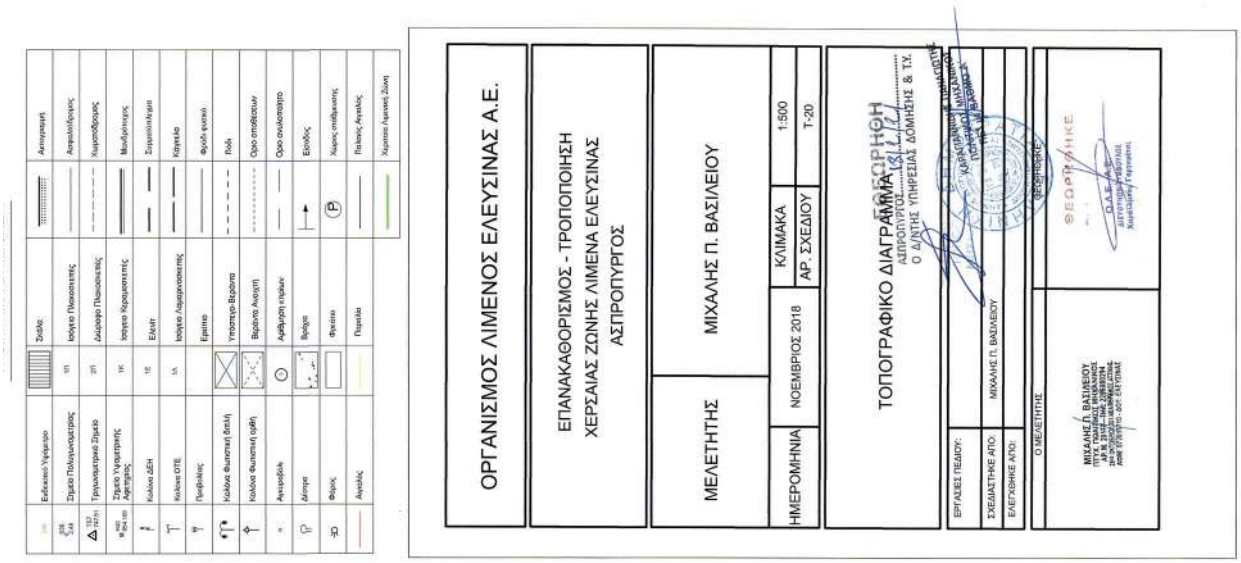
Ενδεικτικό Υφιστάμενο
Σύμβολο
Αντικείμενο
Σημείο Πολυγωνομετρίας
Τριγωνομετρικό Σημείο
Σημείο Υψομετρικής Αφετηρίας
Κιόλοκα ΔΕΗ
Κιόλοκα ΟΤΕ
Πυροβολείο
Κιόλοκα Φωτισμού (Δεξιά)
Κιόλοκα Φωτισμού (Αριστερά)
Ακτοφύλακα
Δίκτυο
Φάρος
Ανιχνός
Ισχύοντα Πολεοδομικής
Δεύτερο Πολεοδομικής
Ισχύοντα Χωροταξικής
Ελεύθ
Ισχύοντα Λιμενικής
Ερείπιο
Υποστηρ.Βράχοι
Βράχοι Ανοιχτή
Αμμουδιά
Βράχοι
Φύκια
Παραλία
Ανιχνεύμενη
Ανηφορίζοντας
Χωματόδρομος
Μονόδρομος
Σιδηρόπλεγμα
Κάγκελο
Φυσικό φυτικό
Πλοίο
Ορίο οπαδοκτισμ
Ορίο οικοδομήσιμο
Εξοχός
Χώρος στάθμευσης
Πλαίσιο Αγκάλης
Χαρτίνα Λιμενικής Ζώνη
ΟΡΓΑΝΙΣΜΟΣ ΛΙΜΕΝΟΣ ΕΛΕΥΣΙΝΑΣ Α.Ε.
ΕΠΑΝΑΚΑΘΟΡΙΣΜΟΣ - ΤΡΟΠΟΠΟΙΗΣΗ
ΧΕΡΣΑΙΑΣ ΖΩΝΗΣ ΛΙΜΕΝΑ ΕΛΕΥΣΙΝΑΣ
ΑΣΠΡΟΠΥΡΓΟΣ
ΜΕΛΕΤΗΤΗΣ
ΜΙΧΑΛΗΣ Π. ΒΑΣΙΛΕΙΟΥ
ΗΜΕΡΟΜΗΝΙΑ
ΝΟΕΜΒΡΙΟΣ 2018
ΚΛΙΜΑΚΑ
1:500
ΑΡ. ΣΧΕΔΙΟΥ
Τ-20
ΤΟΠΟΓΡΑΦΙΚΟ ΔΙΑΓΡΑΜΜΑ
ΕΓΡΑΦΗ
ΑΣΠΡΟΠΥΡΓΟΣ.....
Ο Δ/ΝΤΗΣ ΥΠΗΡΕΣΙΑΣ ΔΟΜΗΣΗΣ & Τ.Χ.
ΕΡΓΑΣΙΕΣ ΠΕΔΙΟΥ:
ΣΧΕΔΙΑΣΤΗΚΕ ΑΠΟ:
ΜΙΧΑΛΗΣ Π. ΒΑΣΙΛΕΙΟΥ
ΕΛΕΓΧΘΗΚΕ ΑΠΟ:
Ο ΜΕΛΕΤΗΤΗΣ
ΘΕΩΡΗΘΗΚΕ
ΜΙΧΑΛΗΣ Π. ΒΑΣΙΛΕΙΟΥ
ΠΤΥΧ. ΠΟΛΙΤΙΚΟΥ ΜΗΧΑΝΙΚΟΥ
Α.Μ. Τ.Ε.Ε. 102.....
ΣΗΜ.ΠΡΟΣΟΡΙΝΟ ΜΗΧΑΝΙΚΟ ΕΠΙΚΟΙΝΩΝΙΑΣ
ΑΔΕΙΑ ΕΥΦΗΜΟΣ: 007/ ΕΛΕΥΣΙΝΑΣ
ΘΕΩΡΗΘΗΚΕ
Ο.Δ.Α.
Δ/ΝΤΗΣ ΤΕΧΝΙΚΩΝ ΕΡΓΩΝ
Χαρ/πος Γ. Γεραγάτης



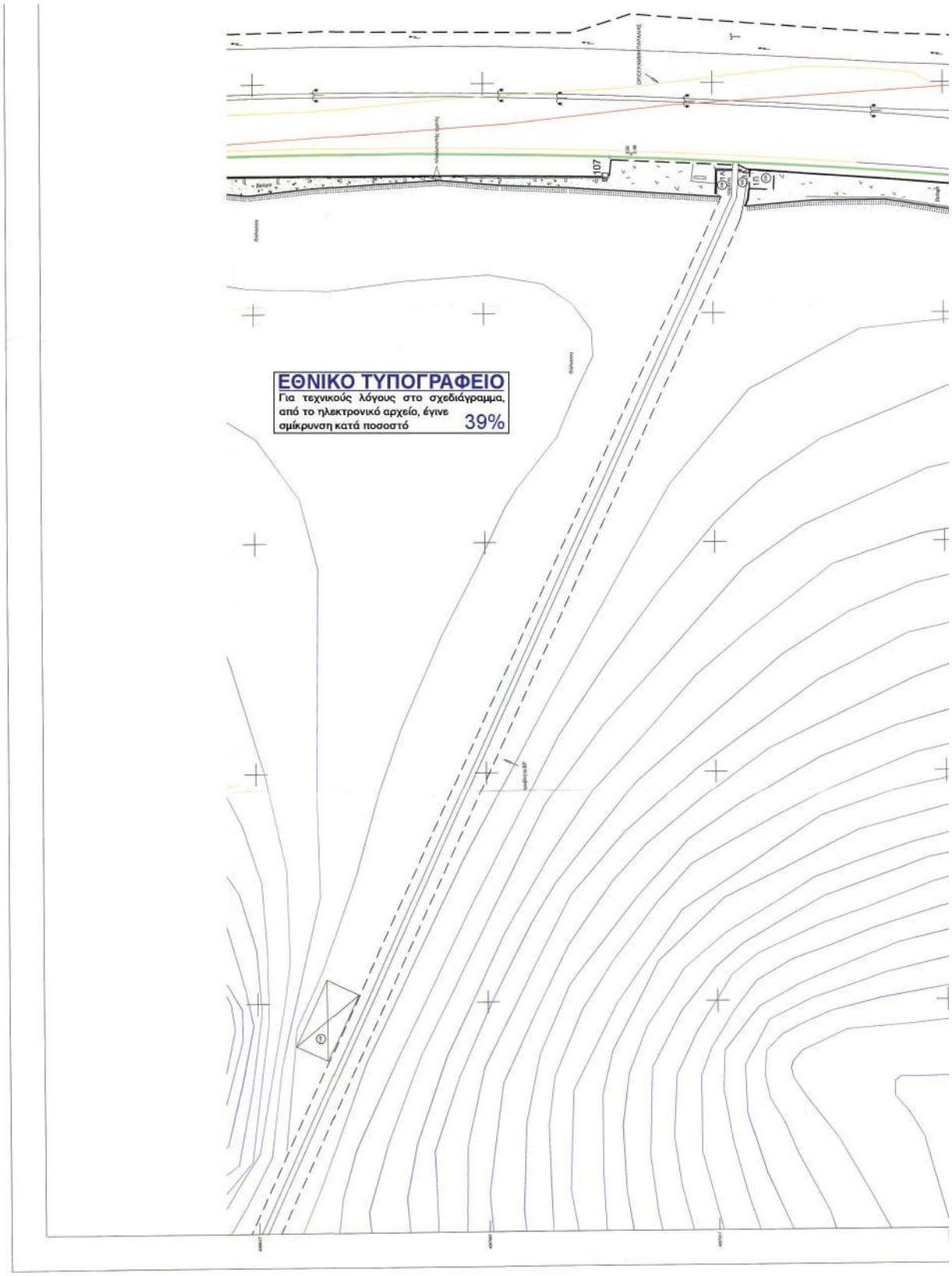
ΕΘΝΙΚΟ ΤΥΠΟΓΡΑΦΕΙΟ
Για τεχνικούς λόγους στο σχεδιάγραμμα, από το ηλεκτρονικό αρχείο, έγινε σμίκρυνση κατά ποσοστό 39%

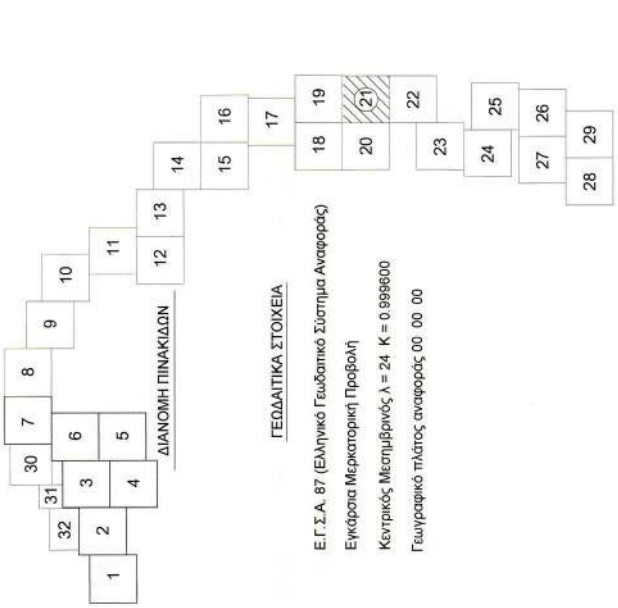

ΓΕΩΔΑΙΤΙΚΑ ΣΤΟΙΧΕΙΑ

Ε.Γ.Σ.Α. 87 (Ελληνικό Γεωδαιτικό Σύστημα Αναφοράς)

Εγκάρσια Μερκατορική Προβολή

Κεντρικός Μεσημβρινός λ = 24 K = 0.999600

Γεωγραφικό πλάτος αναφοράς 00 00 00

ΚΟΡΥΦΕΣ ΝΕΑΣ ΧΕΡΣΑΙΑΣ ΖΩΝΗΣ ΛΙΜΕΝΑ ΕΛΕΥΣΙΝΑΣ
ΤΜΗΜΑ I 1-2-3-4-5-6-7-8-9-10-11-12-13-14-15-16-17-18-19-20-21-22-23-24-25-26-27-28-29-Z1
ΤΜΗΜΑ II Z2-54-55-56-57-58-59-Z3-Z4
ΤΜΗΜΑ III Z6-Z5-61-62-63-64-65-66-67-68-69-70-71-72-73-74-75-76-77-78-79-80-81-82-83-84-85-86-87-88-89-90-91-92-93-94-95-96-97-98-99-100-101-102-103-104-105-106-107-108-109-110-111-112-113-114-115-116-117-118-119-120-121-122-123-124-125-126-127-128-129-130-131-132-133-134-135-136-137-138-139-140-141-142-143-144-145-146-147

ΣΥΝΤΕΤΑΓΜΕΝΕΣ ΚΟΡΥΦΩΝ ΧΕΡΣΑΙΑΣ ΖΩΝΗΣ Ε.Γ.Σ.Α. 87

Α/Α	X	Y	
107	464651.035	4207938.899	ΟΡΙΟ

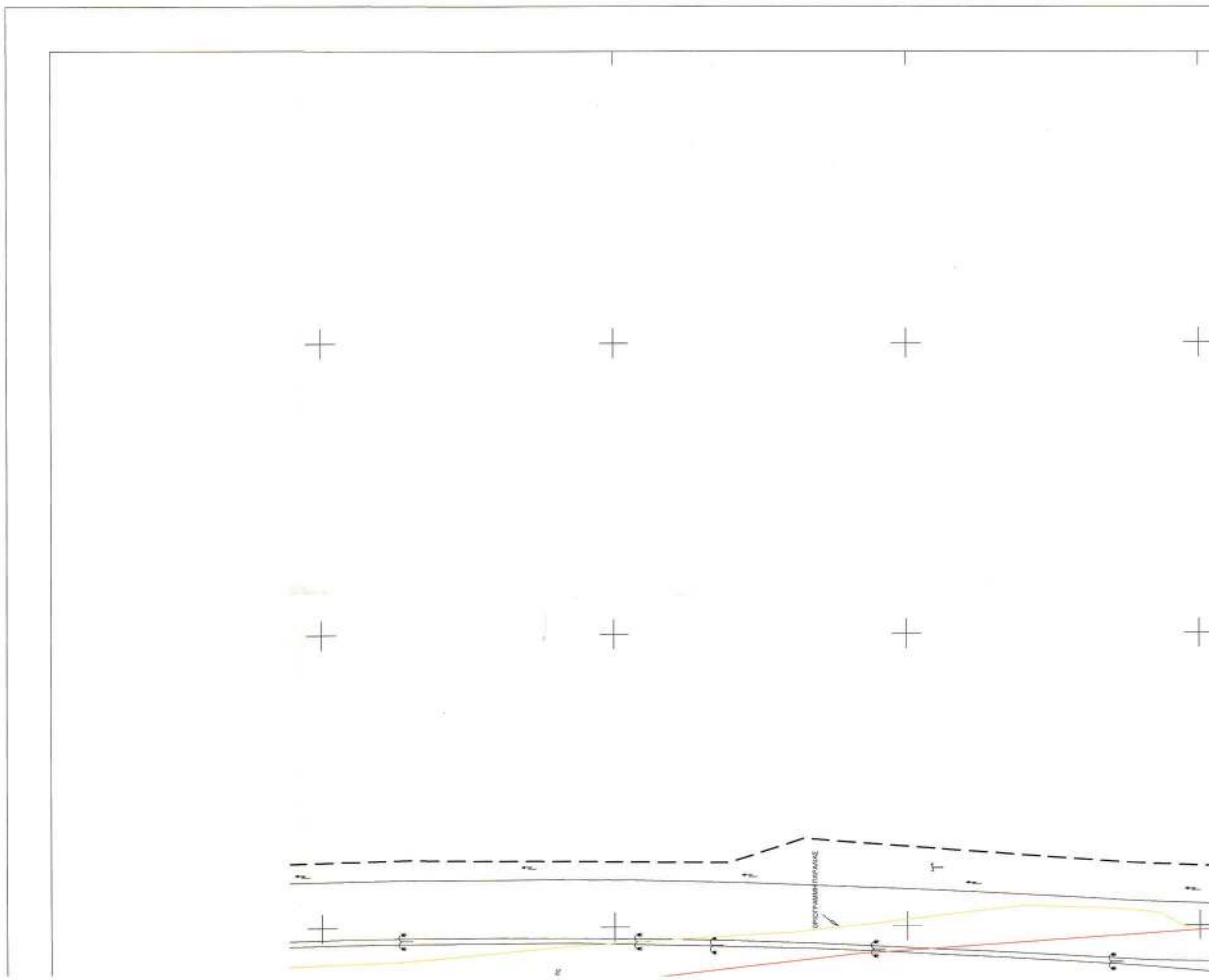


-0.50
-1.00
-1.50
-2.00
-2.50
-3.00
-3.50
-4.00
-4.50
-5.00
-5.50
-6.00
-6.50
-7.00
-7.50
-8.00
-8.50
-9.00
-9.50
-10.00
-10.50

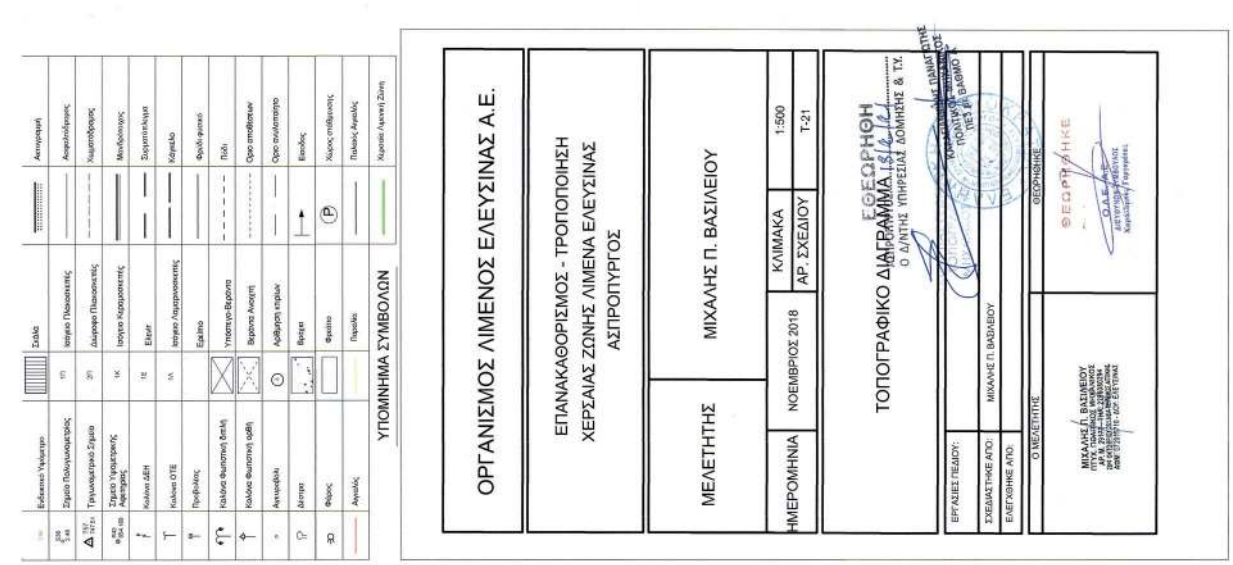
ΟΡΓΑΝΙΣΜΟΣ ΛΙΜΕΝΟΣ ΕΛΕΥΣΙΝΑΣ Α.Ε.
ΕΠΑΝΑΚΑΘΟΡΙΣΜΟΣ - ΤΡΟΠΟΠΟΙΗΣΗ
ΧΕΡΣΑΙΑΣ ΖΩΝΗΣ ΛΙΜΕΝΑ ΕΛΕΥΣΙΝΑΣ
ΑΣΠΡΟΠΥΡΓΟΣ
ΜΕΛΕΤΗΤΗΣ
ΜΙΧΑΛΗΣ Π. ΒΑΣΙΛΕΙΟΥ
ΗΜΕΡΟΜΗΝΙΑ
ΝΟΕΜΒΡΙΟΣ 2018
ΚΛΙΜΑΚΑ
1:500
ΑΡ. ΣΧΕΔΙΟΥ
Τ-21
ΤΟΠΟΓΡΑΦΙΚΟ ΔΙΑΓΡΑΜΜΑ
Ο Δ/ΝΤΗΣ ΥΠΗΡΕΣΙΑΣ ΔΟΜΗΣΗΣ & Τ.Υ.
ΕΓΚΕΚΡΙΜΕΝΟ
ΕΡΓΑΣΙΕΣ ΠΕΔΙΟΥ:
ΣΧΕΔΙΑΣΤΗΚΕ ΑΠΟ:
ΜΙΧΑΛΗΣ Π. ΒΑΣΙΛΕΙΟΥ
ΕΛΕΓΧΘΗΚΕ ΑΠΟ:
Ο ΜΕΛΕΤΗΤΗΣ
ΘΕΩΡΗΘΗΚΕ
ΥΠΟΜΝΗΜΑ ΣΥΜΒΟΛΩΝ



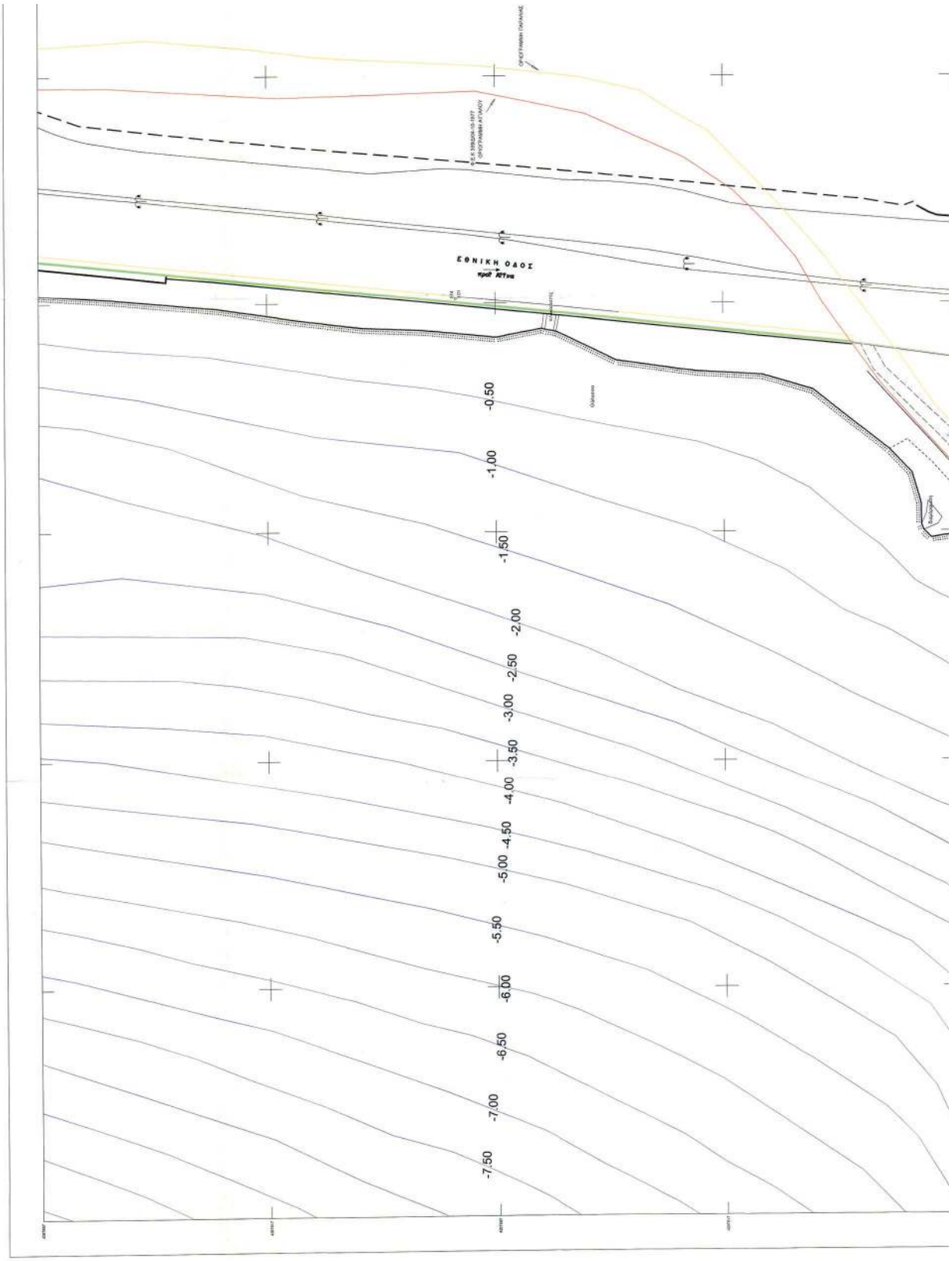

ΕΘΝΙΚΟ ΤΥΠΟΓΡΑΦΕΙΟ
Για τεχνικούς λόγους στο σχεδιάγραμμα, από το ηλεκτρονικό αρχείο, έγινε σμίκρυνση κατά ποσοστό 39%

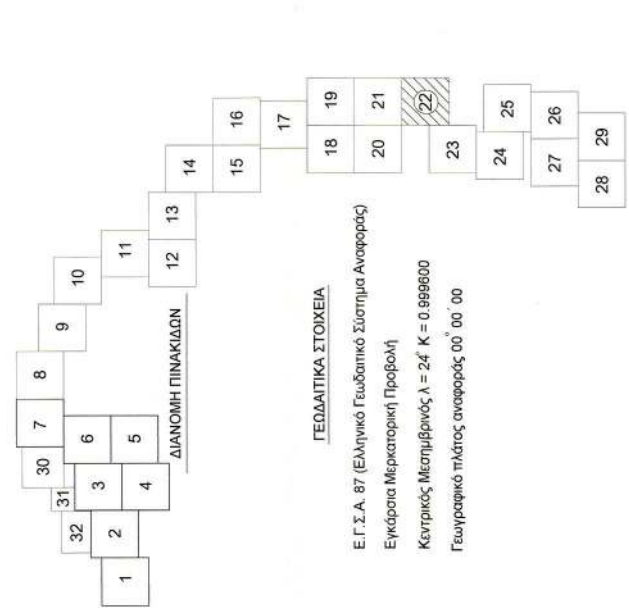

ΓΕΩΔΑΙΤΙΚΑ ΣΤΟΙΧΕΙΑ

Ε.Γ.Σ.Α. 87 (Ελληνικό Γεωδαιτικό Σύστημα Αναφοράς)

Εγκάρσια Μερκατορική Προβολή

Κεντρικός Μεσημβρινός λ = 24° K = 0.999600

Γεωγραφικό πλάτος αναφοράς 00° 00΄ 00

ΚΟΡΥΦΕΣ ΝΕΑΣ ΧΕΡΣΑΙΑΣ ΖΩΝΗΣ ΛΙΜΕΝΑ ΕΛΕΥΣΙΝΑΣ
ΤΜΗΜΑ Ι
1-2-3-4-5-6-7-8-9-10-11-12-13-14-15-16-17-18-19-20-21-22-23-24 -25-26-27-28-29-Ζ1
ΤΜΗΜΑ ΙΙ
Ζ2-54-55-56-57-58-59-Ζ3-Ζ4
ΤΜΗΜΑ ΙΙΙ
Ζ6-Ζ5-61-62-63-64-65-66-67-68-69-70-71-72-73-74-75-76-77-78-79-80-81-82-83-84-85-86-87-88-89-90-91-92-93-94-95-96-97-98-99-100-101-102-103-104-105-106-107-108-109-110-111-112-113 114-115-116-117-118-119-120-121-122-123-124-125-126-127-128 129-130-131-132-133-134-135-136-137-138-139-140-141-142-143 -144-145-146-147

ΣΥΝΤΕΤΑΓΜΕΝΕΣ ΚΟΡΥΦΩΝ ΧΕΡΣΑΙΑΣ ΖΩΝΗΣ Ε.Γ.Σ.Α. 87

Α/Α	Χ	Υ	
108	464600.775	4207428.751	ΟΡΙΟ
109	464602.418	4207347.434	ΟΡΙΟ
110	464577.763	4207321.512	ΟΡΙΟ
111	464562.520	4207283.356	ΟΡΙΟ



108
109
110
111

Εδαφικό Υψόμετρο
Σχέδια
Αντιστηρίξη
Σήμανση Πολυμελαστής
Ισόγειο Πλακοσκεπής
Ασφαλτόδρομος
Τηλεπικοινωνιακό Σήμα
Δίδορφο Πλακοσκεπής
Χαμαιπόδρομος
Σήμανση Υψηλοτικής Αφετηρίας
Ισόγειο Χαμηλοσκεπής
Μονόδρομος
Κιόλιον ΔΕΗ
Ελιά
Ζωγραφιστό
Κιόλιον ΟΤΕ
Ισόγειο Χαμηλοσκεπής
Κήρεκο
Πυροβόλος
Ερείπιο
Φυσικό ρεύμα
Κιόλιον Φωτισμού δόπτη
Υπόστεγο-Βιβρόνια
Πόδι
Κιόλιον Φωτισμού αφής
Βιβρόνια Ανοιχτή
Ορίο οπαδόσιμων
Αντιγράφιν
Αριθμητή κτιρίων
Ορίο ανυλοποίησης
Δέντρα
Βάτραχι
Εισόδος
Φρέατο
Φρέατο
Χώρος σταθμευσής
Ανιχνός
Πεζόδρομος
Πλαγιός Ανιχνός
ΥΠΟΜΝΗΜΑ ΣΥΜΒΟΛΩΝ
Χαρακτ. Λιμενικ. Ζώνη

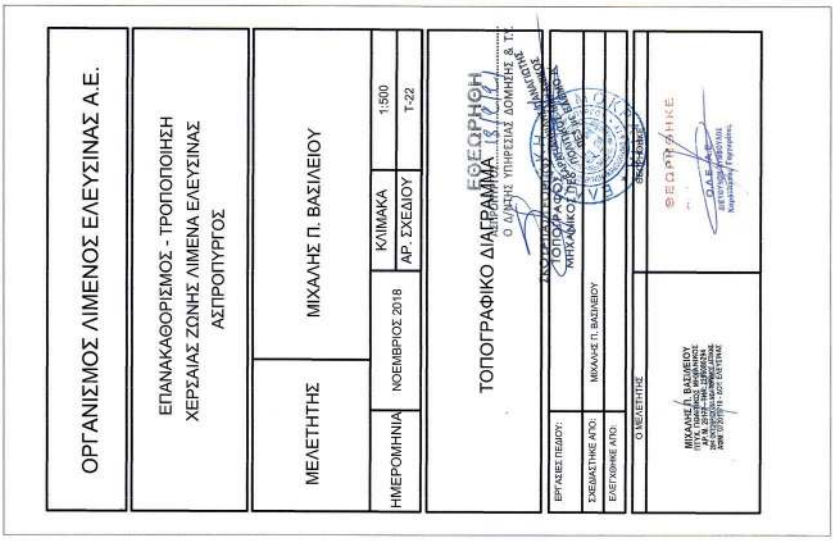
ΟΡΓΑΝΙΣΜΟΣ ΛΙΜΕΝΟΣ ΕΛΕΥΣΙΝΑΣ Α.Ε.
ΕΠΑΝΑΚΑΘΟΡΙΣΜΟΣ - ΤΡΟΠΟΠΟΙΗΣΗ
ΧΕΡΣΑΙΑΣ ΖΩΝΗΣ ΛΙΜΕΝΑ ΕΛΕΥΣΙΝΑΣ
ΑΣΠΡΟΠΥΡΓΟΣ
ΜΕΛΕΤΗΤΗΣ
ΜΙΧΑΛΗΣ Π. ΒΑΣΙΛΕΙΟΥ
ΗΜΕΡΟΜΗΝΙΑ
ΝΟΕΜΒΡΙΟΣ 2018
ΚΛΙΜΑΚΑ
1:500
ΑΡ. ΣΧΕΔΙΟΥ
Τ-22
ΤΟΠΟΓΡΑΦΙΚΟ ΔΙΑΓΡΑΜΜΑ
Ο Δ/ΝΤΗΣ ΥΠΗΡΕΣΙΑΣ ΔΟΜΗΣΗΣ & Τ.Ε.
ΕΡΓΑΣΙΕΣ ΠΕΔΙΟΥ:
ΣΧΕΔΑΣΤΗΚΕ ΑΠΟ:
ΜΙΧΑΛΗΣ Π. ΒΑΣΙΛΕΙΟΥ
ΕΛΕΓΧΘΗΚΕ ΑΠΟ:
Ο ΜΕΛΕΤΗΤΗΣ
ΜΙΧΑΛΗΣ Π. ΒΑΣΙΛΕΙΟΥ
ΠΤΥΧ. ΤΟΠΟΓΡΑΦΟΣ ΜΗΧΑΝΙΚΟΣ
ΑΡ. ΜΕΛΕΤΗΤΙΚΟ ΓΡΑΦΕΙΟ
ΣΗΜ ΚΤΙΡΙΟΛΟΓΙΟ ΜΑΜΜΑΣ ΔΤΕΑΜΑ
ΑΦΜ 037117115 ΔΟΥ ΔΙΚΕΥΝΑΣ
ΕΘΕΩΡΗΣΗ
ΕΘΕΩΡΗΣΗ
ΟΑΣΑ


-2.00
-3.00
-4.00
-5.00
-6.00
-7.00
-8.00
-9.00
-10.00
-10.50
-11.00
-11.50
-12.00
-12.50
ΕΘΝΙΚΟ ΤΥΠΟΓΡΑΦΕΙΟ
Για τεχνικούς λόγους στο σχεδιάγραμμα, από το ηλεκτρονικό αρχείο, έγινε σμίκρυνση κατά ποσοστό
39%

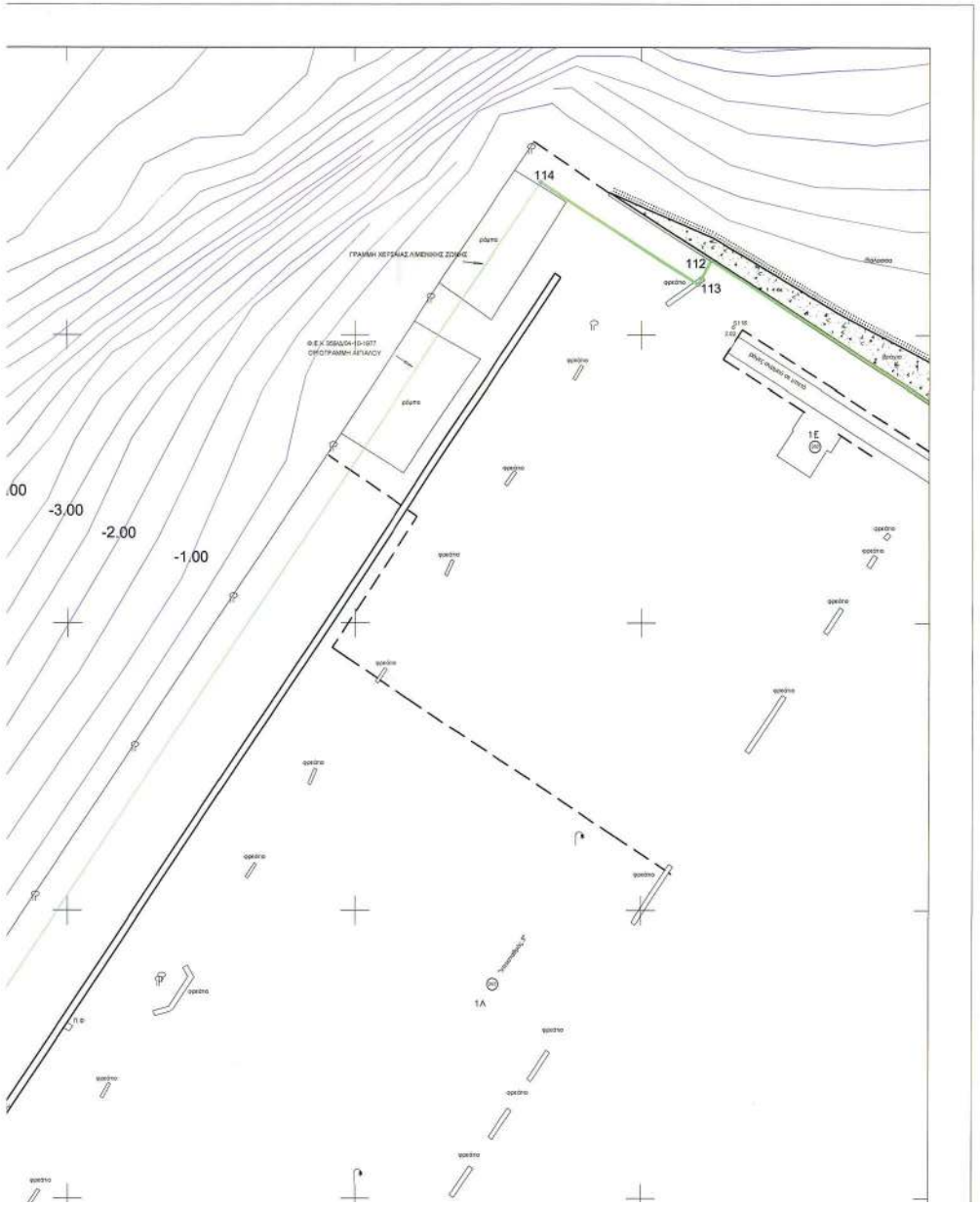

ΓΕΩΔΑΙΤΙΚΑ ΣΤΟΙΧΕΙΑ

Ε.Γ.Σ.Α. 87 (Ελληνικό Γεωδαιτικό Σύστημα Αναφοράς)

Εγκάρσια Μερκατορική Προβολή

Κεντρικός Μεσημβρινός λ = 24° K = 0.999600

Γεωγραφικό πλάτος αναφοράς 00° 00 00

ΚΟΡΥΦΕΣ ΝΕΑΣ ΧΕΡΣΑΙΑΣ ΖΩΝΗΣ ΛΙΜΕΝΑ ΕΛΕΥΣΙΝΑΣ
ΤΜΗΜΑ Ι 1-2-3-4-5-6-7-8-9-10-11-12-13-14-15-16-17-18-19-20-21-22-23-24-25-26-27-28-29-Z1
ΤΜΗΜΑ ΙΙ Z2-54-55-56-57-58-59-Z3-Z4
ΤΜΗΜΑ ΙΙΙ Z6-Z5-61-62-63-64-65-66-67-68-69-70-71-72-73-74-75-76-77-78-79-80-81-82-83-84-85-86-87-88-89-90-91-92-93-94-95-96-97-98-99-100-101-102-103-104-105-106-107-108-109-110-111-112-113 114-115-116-117-118-119-120-121-122-123-124-125-126-127-128 129-130-131-132-133-134-135-136-137-138-139-140-141-142-143-144-145-146-147

ΣΥΝΤΕΤΑΓΜΕΝΕΣ ΚΟΡΥΦΩΝ ΧΕΡΣΑΙΑΣ ΖΩΝΗΣ Ε.Γ.Σ.Α. 87

Α/Α	Χ	Υ	
112	464379.017	4207402.377	ΟΡΙΟ
113	464376.820	4207398.196	ΟΡΙΟ
114	464349.396	4207415.954	ΟΡΙΟ
115	464159.055	4207128.631	ΟΡΙΟ
116	464175.929	4207117.324	ΟΡΙΟ
117	464150.201	4207080.434	ΟΡΙΟ
118	464152.610	4207078.442	ΟΡΙΟ

ΥΠΟΜΝΗΜΑ ΣΥΜΒΟΛΩΝ

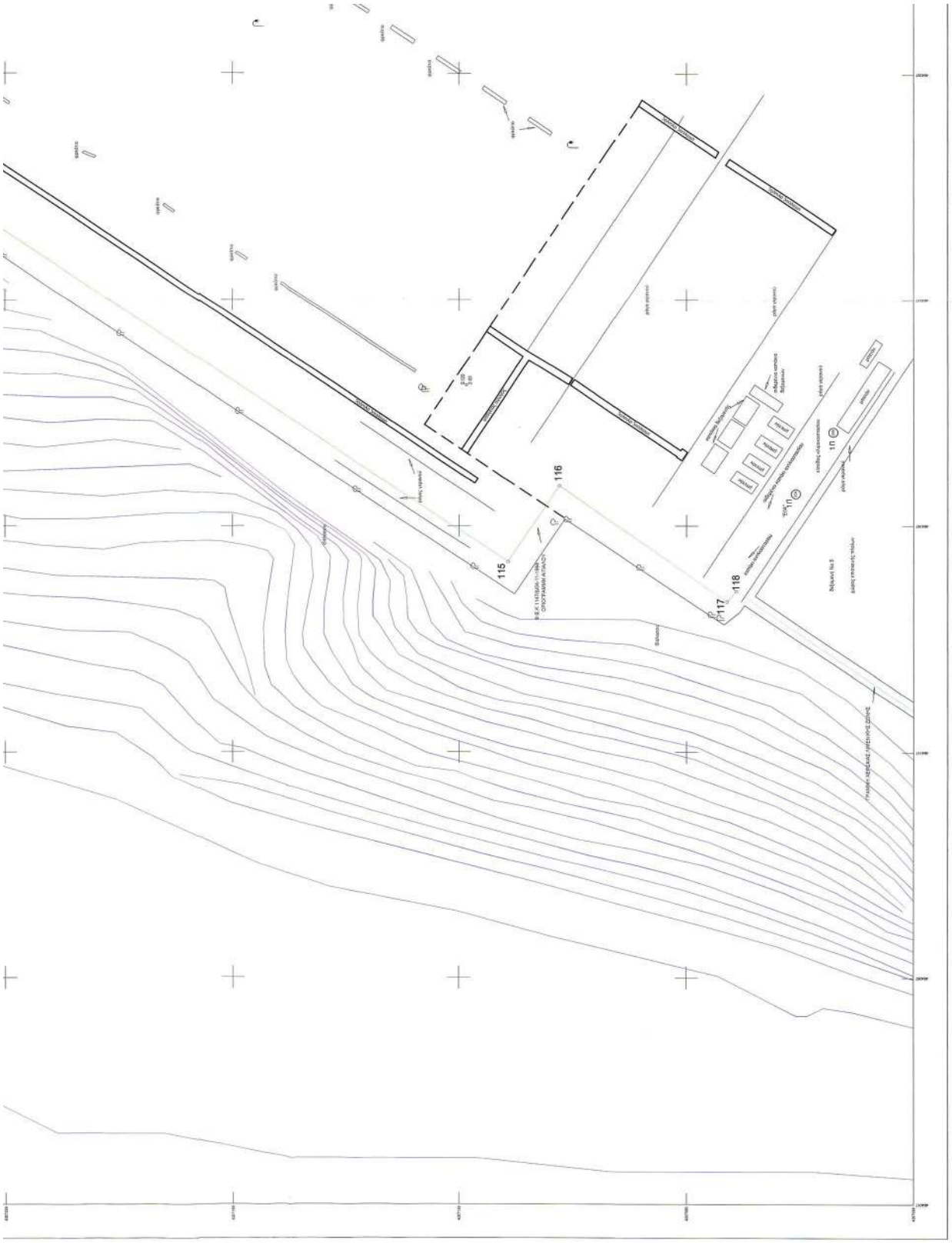
115
116
117
118

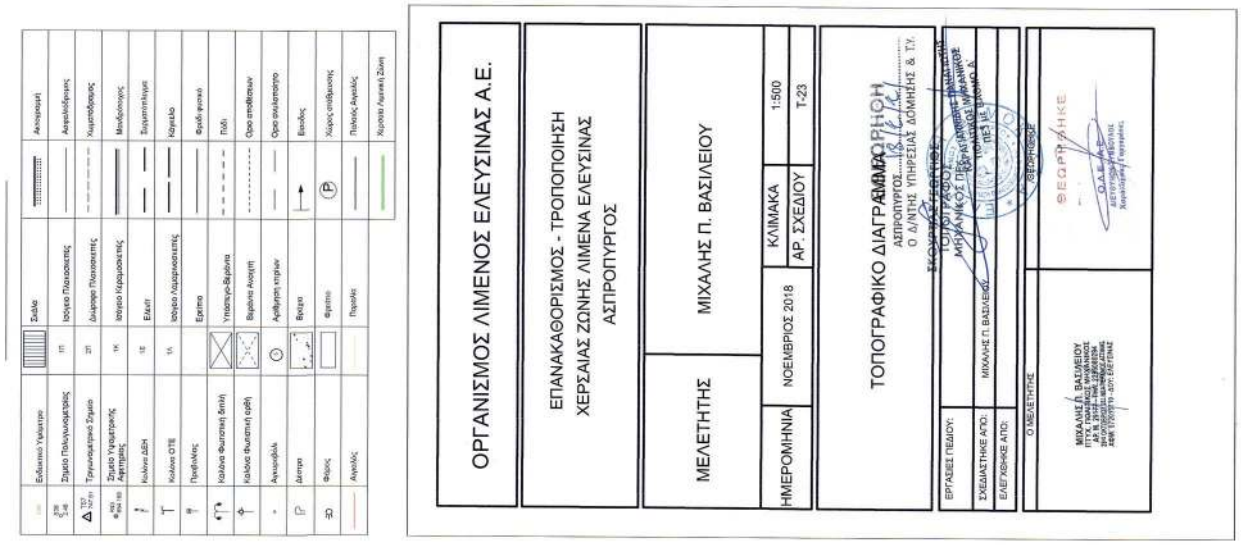
ΟΡΓΑΝΙΣΜΟΣ ΛΙΜΕΝΟΣ ΕΛΕΥΣΙΝΑΣ Α.Ε.
ΕΠΑΝΑΚΑΘΟΡΙΣΜΟΣ - ΤΡΟΠΟΠΟΙΗΣΗ
ΧΕΡΣΑΙΑΣ ΖΩΝΗΣ ΛΙΜΕΝΑ ΕΛΕΥΣΙΝΑΣ
ΑΣΠΡΟΠΥΡΓΟΣ
ΜΕΛΕΤΗΤΗΣ
ΜΙΧΑΛΗΣ Π. ΒΑΣΙΛΕΙΟΥ
ΗΜΕΡΟΜΗΝΙΑ
ΝΟΕΜΒΡΙΟΣ 2018
ΚΛΙΜΑΚΑ
1:500
ΑΡ. ΣΧΕΔΙΟΥ
Τ-23
ΤΟΠΟΓΡΑΦΙΚΟ ΔΙΑΓΡΑΜΜΑ
ΕΡΓΑΣΙΕΣ ΠΕΔΙΟΥ:
ΜΙΧΑΛΗΣ Π. ΒΑΣΙΛΕΙΟΥ
ΣΧΕΔΙΑΣΤΗΚΕ ΑΠΟ:
ΕΛΕΓΧΘΗΚΕ ΑΠΟ:
Ο ΜΕΛΕΤΗΤΗΣ
ΘΕΩΡΗΘΗΚΕ
ΘΕΩΡΗΤΑΗΚΕ

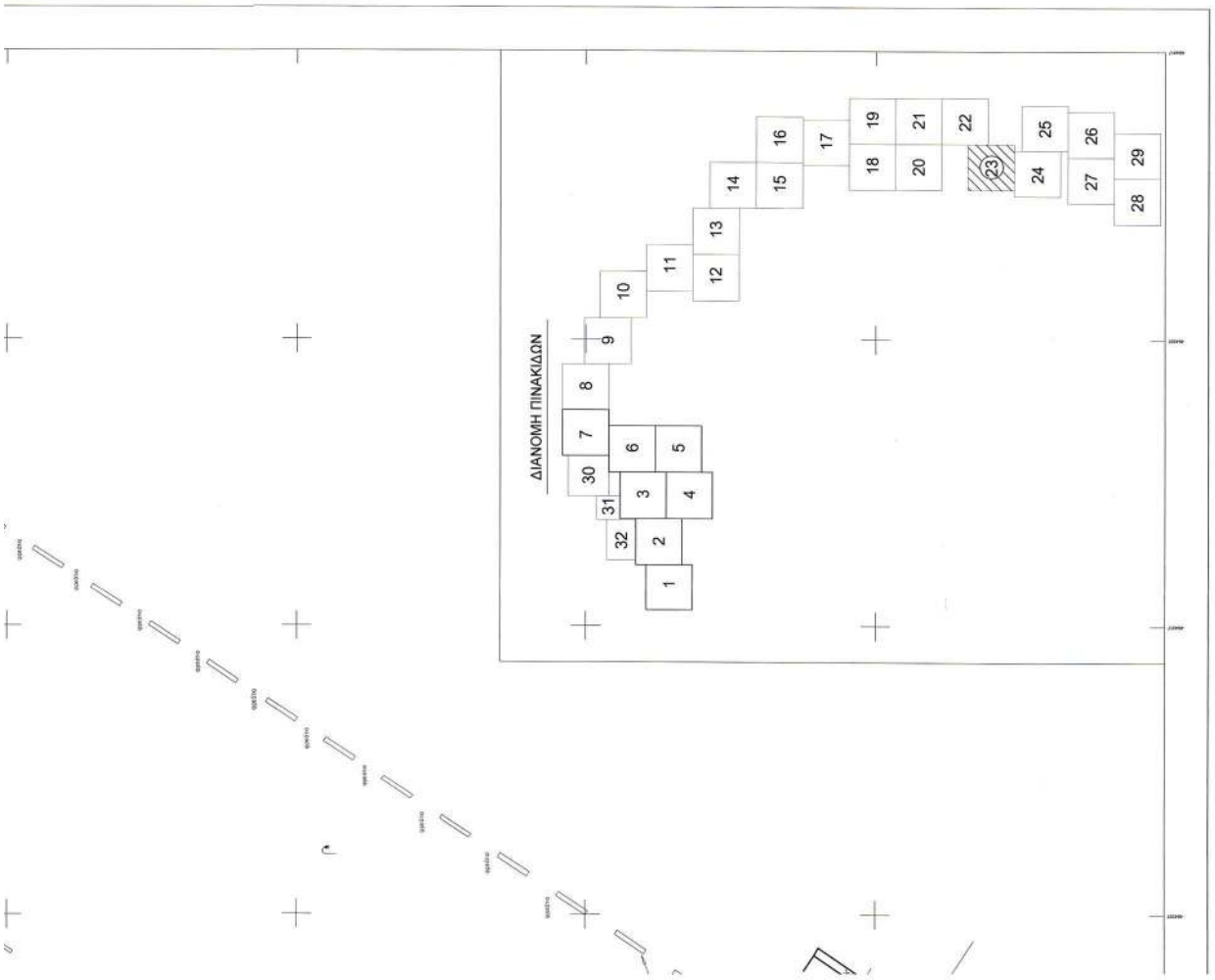
ΔΙΑΝΟΜΗ ΠΙΝΑΚΙΔΩΝ
1
2
3
4
5
6
7
8
9
10
11
12
13
14
15
16
17
18
19
20
21
22
23
24
25
26
27
28
29
30
31
32

ΕΘΝΙΚΟ ΤΥΠΟΓΡΑΦΕΙΟ
Για τεχνικούς λόγους στο σχεδιάγραμμα, από το ηλεκτρονικό αρχείο, έγινε σμίκρυνση κατά ποσοστό 39%

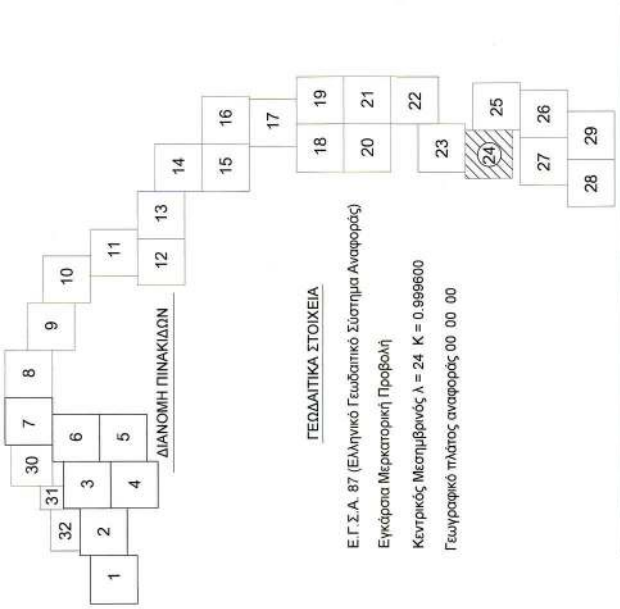

ΓΕΩΔΑΙΤΙΚΑ ΣΤΟΙΧΕΙΑ

Ε.Γ.Σ.Α. 87 (Ελληνικό Γεωδαιτικό Σύστημα Αναφοράς)

Εγκάρσια Μερκατορική Προβολή

Κεντρικός Μεσημβρινός λ = 24 K = 0.999600

Γεωγραφικό πλάτος αναφοράς 00 00 00

ΚΟΡΥΦΕΣ ΝΕΑΣ ΧΕΡΣΑΙΑΣ ΖΩΝΗΣ ΛΙΜΕΝΑ ΕΛΕΥΣΙΝΑΣ
ΤΜΗΜΑ I 1-2-3-4-5-6-7-8-9-10-11-12-13-14-15-16-17-18-19-20-21-22-23-24-25-26-27-28-29-Z1
ΤΜΗΜΑ II Z2-54-55-56-57-58-59-Z3-Z4
ΤΜΗΜΑ III Z6-Z5-61-62-63-64-65-66-67-68-69-70-71-72-73-74-75-76-77-78-79-80-81-82-83-84-85-86-87-88-89-90-91-92-93-94-95-96-97-98-99-100-101-102-103-104-105-106-107-108-109-110-111-112-113-114-115-116-117-118-119-120-121-122-123-124-125-126-127-128-129-130-131-132-133-134-135-136-137-138-139-140-141-142-143-144-145-146-147

ΣΥΝΤΕΤΑΓΜΕΝΕΣ ΚΟΡΥΦΩΝ ΧΕΡΣΑΙΑΣ ΖΩΝΗΣ Ε.Γ.Σ.Α. 87

Α/Α	X	Y	
119	464104.726	4207007.561	ΟΡΙΟ
120	464086.608	4207019.944	ΟΡΙΟ
121	464058.346	4206978.114	ΟΡΙΟ

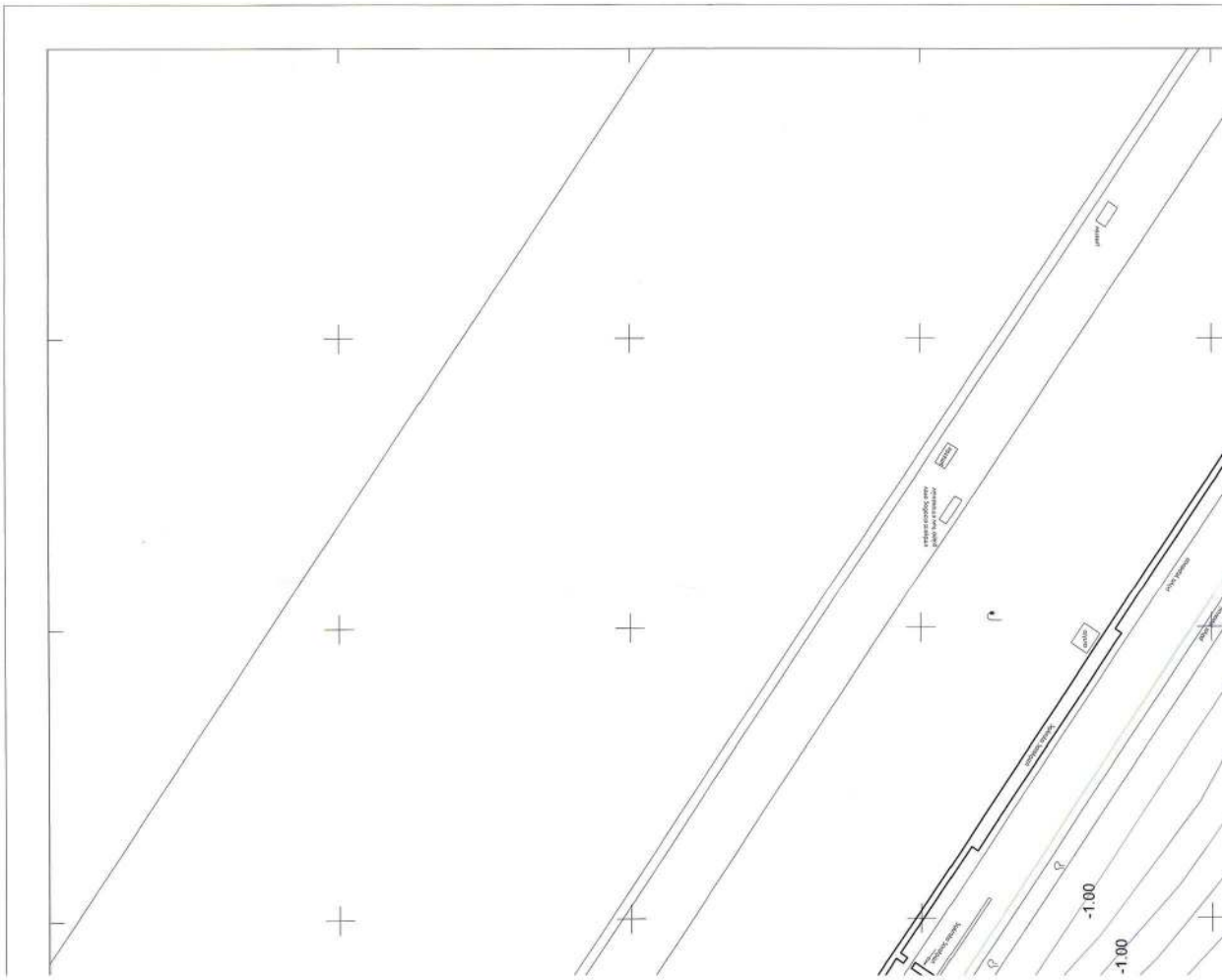


-1.00
-1.00
-1.00
-1.00
-1.00
-1.00
-1.00
-1.00
-1.00

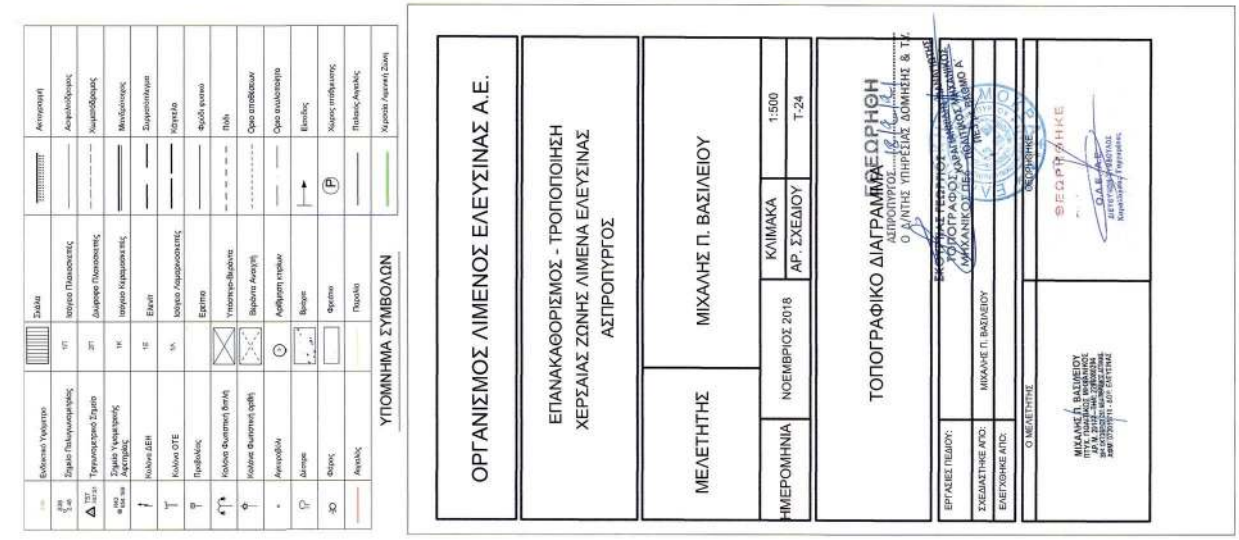
ΟΡΓΑΝΙΣΜΟΣ ΛΙΜΕΝΟΣ ΕΛΕΥΣΙΝΑΣ Α.Ε.
ΕΠΑΝΑΚΑΘΟΡΙΣΜΟΣ - ΤΡΟΠΟΠΟΙΗΣΗ
ΧΕΡΣΑΙΑΣ ΖΩΝΗΣ ΛΙΜΕΝΑ ΕΛΕΥΣΙΝΑΣ
ΑΣΠΡΟΠΥΡΓΟΣ
ΜΕΛΕΤΗΤΗΣ
ΜΙΧΑΛΗΣ Π. ΒΑΣΙΛΕΙΟΥ
ΗΜΕΡΟΜΗΝΙΑ
ΝΟΕΜΒΡΙΟΣ 2018
ΚΛΙΜΑΚΑ
1:500
ΑΡ. ΣΧΕΔΙΟΥ
Τ-24
ΤΟΠΟΓΡΑΦΙΚΟ ΔΙΑΓΡΑΜΜΑ
ΕΓΚΡΙΘΗΚΕ ΕΠΙ ΤΟΥ ΕΝΔΟΣ
ΑΣΠΡΟΠΥΡΓΟΣ
Ο Δ/ΝΤΗΣ ΥΠΗΡΕΣΙΑΣ ΔΟΜΗΣΗΣ & Τ.Α.
ΕΡΓΑΣΙΕΣ ΠΕΔΙΟΥ:
ΣΧΕΔΑΣΤΗΚΕ ΑΠΟ:
ΜΙΧΑΛΗΣ Π. ΒΑΣΙΛΕΙΟΥ
ΕΛΕΓΧΘΗΚΕ ΑΠΟ:
Ο ΜΕΛΕΤΗΤΗΣ
ΟΕΟΡΗΘΗΚΕ
ΦΕΩΡΗΤΗΚΕ
ΥΠΟΜΝΗΜΑ ΣΥΜΒΟΛΩΝ
Ασφαλτοστρωμένος δρόμος
Σχάλα
Ανεπιστρωτή
Ιστός Πολυκαλώδιος
Ιστός Πλαγιοκαλώδιος
Ιστός Κεραιοστάσης
Ιστός Φωτισμού
Ιστός Λαμπτηρόστατης
Εξέστρα
Υπόγειος-Βιβρόστατο
Βιβρόστατο Αναχ/τή
Ανθρώπινη κτιλιακή
Βάτραχος
Φρέατας
Πυρολύτη
Ακρωτήρια
Ακρωλιθόδρομος
Χωμάτοδόδρομος
Μονόδρομος
Συμφωνία
Κάγκελο
Φυτά φυτικό
Πύλη
Ορίο οικοδομών
Ορίο σκαλοπατιού
Βάνα
Χώρος στάθμευσης
Πεζόδρομος
Χαρακτ. Γραμμή Ζώνη
-9.00

ΟΡΟΓΡΑΜΜΗ ΠΑΛΑΙΟΥ ΑΕΡΑΣΟΥ
ΕΘΝΙΚΟ ΤΥΠΟΓΡΑΦΕΙΟ
Για τεχνικούς λόγους στο σχεδιάγραμμα, από το ηλεκτρονικό αρχείο, έγινε σμίκρυνση κατά ποσοστό
39%

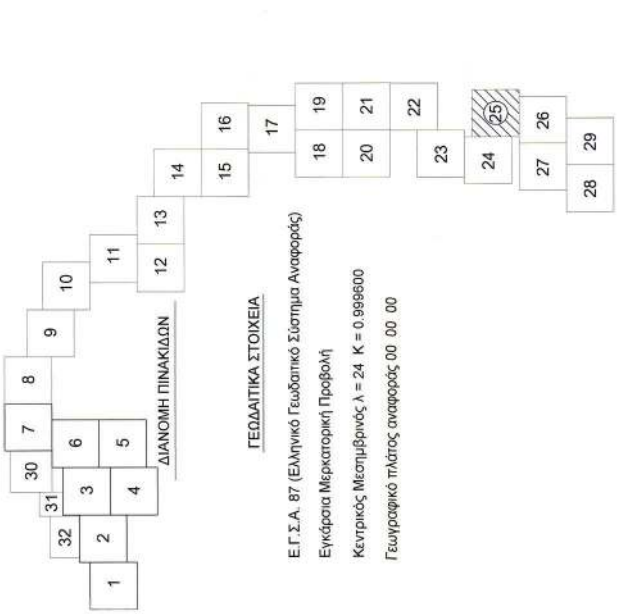

ΓΕΩΔΑΙΤΙΚΑ ΣΤΟΙΧΕΙΑ

Ε.Γ.Σ.Α. 87 (Ελληνικό Γεωδαιτικό Σύστημα Αναφοράς)

Εγκάρσια Μερκατορική Προβολή

Κεντρικός Μεσημβρινός λ = 24 K = 0.999600

Γεωγραφικό πλάτος αναφοράς 00 00 00

ΚΟΡΥΦΕΣ ΝΕΑΣ ΧΕΡΣΑΙΑΣ ΖΩΝΗΣ ΛΙΜΕΝΑ ΕΛΕΥΣΙΝΑΣ
ΤΜΗΜΑ Ι 1-2-3-4-5-6-7-8-9-10-11-12-13-14-15-16-17-18-19-20-21-22-23-24-25-26-27-28-29-Z1
ΤΜΗΜΑ ΙΙ Z2-54-55-56-57-58-59-Z3-Z4
ΤΜΗΜΑ ΙΙΙ Z6-Z5-61-62-63-64-65-66-67-68-69-70-71-72-73-74-75-76-77-78-79-80-81-82-83-84-85-86-87-88-89-90-91-92-93-94-95-96-97-98-99-100-101-102-103-104-105-106-107-108-109-110-111-112-113-114-115-116-117-118-119-120-121-122-123-124-125-126-127-128-129-130-131-132-133-134-135-136-137-138-139-140-141-142-143-144-145-146-147

ΣΥΝΤΕΤΑΓΜΕΝΕΣ ΚΟΡΥΦΩΝ ΧΕΡΣΑΙΑΣ ΖΩΝΗΣ Ε.Γ.Σ.Α. 87

Α/Α	Χ	Υ	
122	464508.073	4206679.184	ΟΡΙΟ

-1.00
-1.00
-1.00
-1.00
-1.00
-1.00
-1.00
1.22

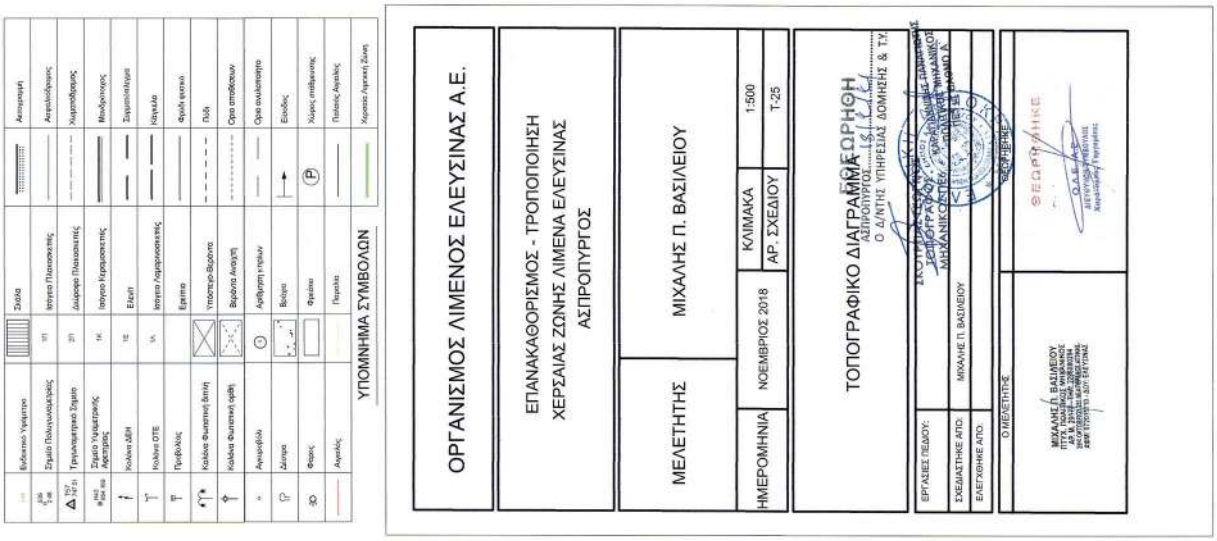
ΥΠΟΜΝΗΜΑ ΣΥΜΒΟΛΩΝ
ΟΡΓΑΝΙΣΜΟΣ ΛΙΜΕΝΟΣ ΕΛΕΥΣΙΝΑΣ Α.Ε.
ΕΠΑΝΑΚΑΘΟΡΙΣΜΟΣ - ΤΡΟΠΟΠΟΙΗΣΗ
ΧΕΡΣΑΙΑΣ ΖΩΝΗΣ ΛΙΜΕΝΑ ΕΛΕΥΣΙΝΑΣ
ΑΣΠΡΟΠΥΡΓΟΣ
ΜΕΛΕΤΗΤΗΣ
ΜΙΧΑΛΗΣ Π. ΒΑΣΙΛΕΙΟΥ
ΗΜΕΡΟΜΗΝΙΑ
ΝΟΕΜΒΡΙΟΣ 2018
ΚΛΙΜΑΚΑ
1:500
ΑΡ. ΣΧΕΔΙΟΥ
Τ-25
ΤΟΠΟΓΡΑΦΙΚΟ ΔΙΑΓΡΑΜΜΑ
ΕΓΚΡΙΘΗΚΕ
ΕΡΓΑΣΙΕΣ ΠΕΔΟΥ:
ΣΧΕΔΙΑΣΤΗΚΕ ΑΠΟ:
ΜΙΧΑΛΗΣ Π. ΒΑΣΙΛΕΙΟΥ
ΕΛΕΓΧΘΗΚΕ ΑΠΟ:
Ο ΜΕΛΕΤΗΤΗΣ
ΘΕΩΡΗΘΗΚΕ

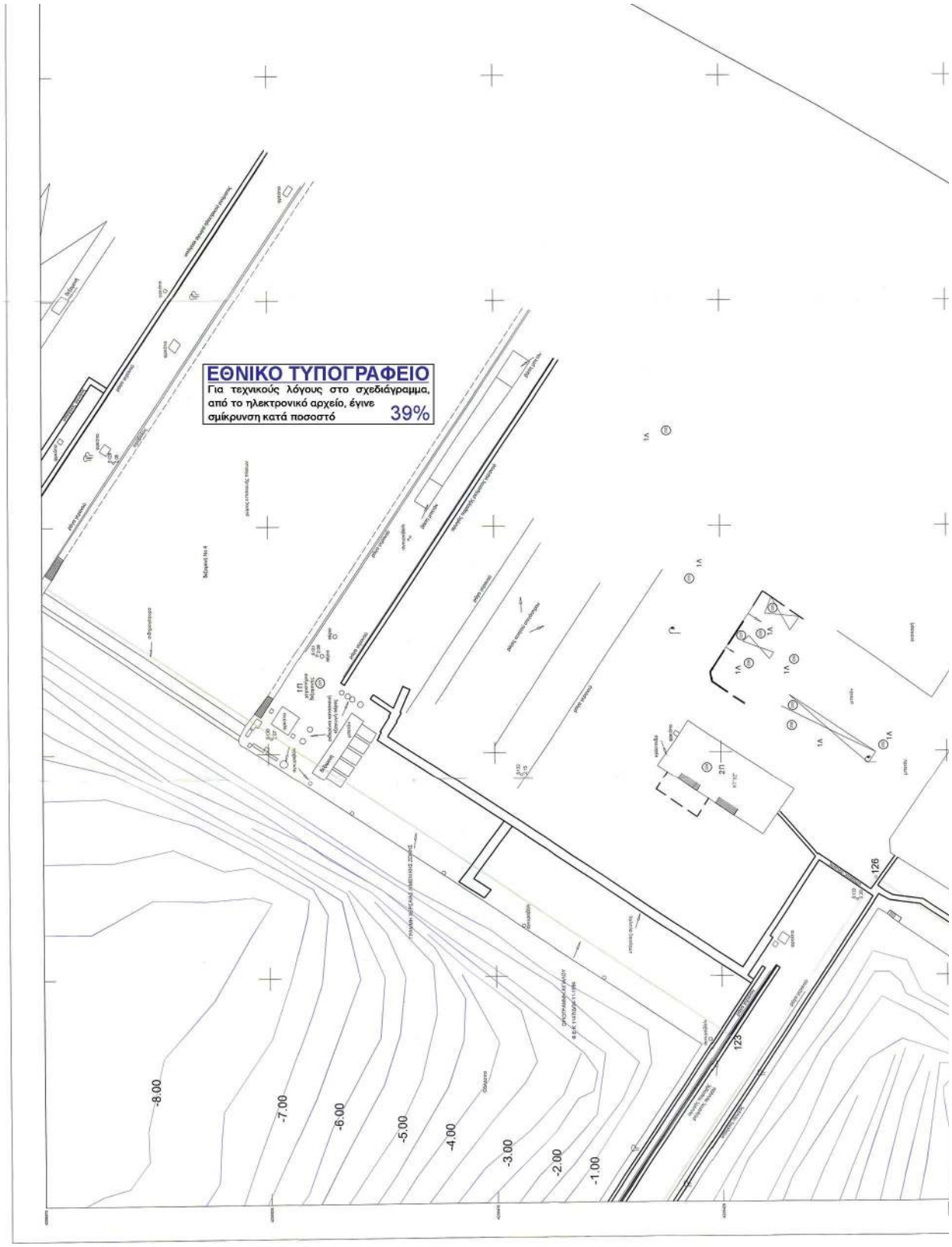

ΕΘΝΙΚΟ ΤΥΠΟΓΡΑΦΕΙΟ
Για τεχνικούς λόγους στο σχεδιάγραμμα, από το ηλεκτρονικό αρχείο, έγινε σμίκρυνση κατά ποσοστό 39%



ΓΕΩΔΑΙΤΙΚΑ ΣΤΟΙΧΕΙΑ

Ε.Γ.Σ.Α. 87 (Ελληνικό Γεωδαιτικό Σύστημα Αναφοράς)

Εγκάρσια Μερκατορική Προβολή

Κεντρικός Μεσημβρινός λ = 24° K = 0.999600

Γεωγραφικό πλάτος αναφοράς 00° 00 00

ΚΟΡΥΦΕΣ ΝΕΑΣ ΧΕΡΣΑΙΑΣ ΖΩΝΗΣ ΛΙΜΕΝΑ ΕΛΕΥΣΙΝΑΣ
ΤΜΗΜΑ Ι 1-2-3-4-5-6-7-8-9-10-11-12-13-14-15-16-17-18-19-20-21-22-23-24-25-26-27-28-29-Z1
ΤΜΗΜΑ ΙΙ Z2-54-55-56-57-58-59-Z3-Z4
ΤΜΗΜΑ ΙΙΙ Z6-Z5-61-62-63-64-65-66-67-68-69-70-71-72-73-74-75-76-77-78-79-80-81-82-83-84-85-86-87-88-89-90-91-92-93-94-95-96-97-98-99-100-101-102-103-104-105-106-107-108-109-110-111-112-113 114-115-116-117-118-119-120-121-122-123-124-125-126-127-128 129-130-131-132-133-134-135-136-137-138-139-140-141-142-143-144-145-146-147

ΣΥΝΤΕΤΑΓΜΕΝΕΣ ΚΟΡΥΦΩΝ ΧΕΡΣΑΙΑΣ ΖΩΝΗΣ Ε.Γ.Σ.Α. 87

Α/Α	Χ	Υ	
123	464339.424	4206424.737	ΟΡΙΟ
124	464136.596	4206557.310	ΟΡΙΟ
125	464133.196	4206552.278	ΟΡΙΟ
126	464374.290	4206392.106	ΟΡΙΟ
127	464306.286	4206290.619	ΟΡΙΟ
128	464351.381	4206262.075	ΟΡΙΟ
129	464306.723	4206196.408	ΟΡΙΟ

	Ενδεικτικό Υψόμετρο		Σκάλα		Ακτογραμμή

127
128
129
1Ε
1Ε
1Ε
1Α

ΥΠΟΜΝΗΜΑ ΣΥΜΒΟΛΩΝ
Σημείο Πολυγωνομετρίας
Τριγωνομετρικό Σημείο
Σημείο Υψομετρικής Αρτηρίας
Κιόλονα ΔΕΗ
Κιόλονα ΟΤΕ
Πυροβολείο
Κιόλονα Φωτισμού Δημ.
Κιόλονα Φωτισμού Οδού
Αντιπυρβόλα
Δίκτυο
Φίλτρο
Ανοικτός
Ισόγειο Πολυκατοικίας
Διώροφο Πολυκατοικίας
Ισόγειο Κατοικίας
Βίλλα
Ισόγειο Λαμπρινατοκτίς
Ερείπιο
Υπόγειο-Βεράντα
Βεράντα Ανοιχτή
Αριθμός σπιτιών
Βιολόγι
Φράχτης
Πεζόδρομος
Ανοικτός Δημόσιος
Χωματόδρομος
Μονόχωρος
Διπλοκατοικία
Κίοσκι
Φυτά φυσικά
Πόδι
Ορια οικοδομών
Ορια οικοπέδων
Χώρος στάθμευσης
Πιλοτός Ανοικτός
Χώρος Ανοικτή Ζώνη

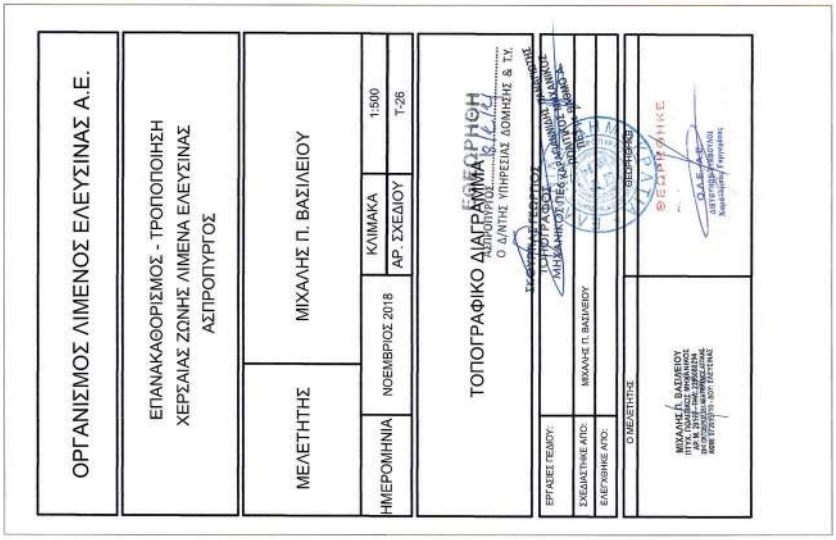
ΟΡΓΑΝΙΣΜΟΣ ΛΙΜΕΝΟΣ ΕΛΕΥΣΙΝΑΣ Α.Ε.
ΕΠΑΝΑΚΑΘΟΡΙΣΜΟΣ - ΤΡΟΠΟΠΟΙΗΣΗ
ΧΕΡΣΑΙΑΣ ΖΩΝΗΣ ΛΙΜΕΝΑ ΕΛΕΥΣΙΝΑΣ
ΑΣΠΡΟΠΥΡΓΟΣ
ΜΕΛΕΤΗΤΗΣ
ΜΙΧΑΛΗΣ Π. ΒΑΣΙΛΕΙΟΥ
ΗΜΕΡΟΜΗΝΙΑ
ΝΟΕΜΒΡΙΟΣ 2018
ΚΛΙΜΑΚΑ
1:500
ΑΡ. ΣΧΕΔΙΟΥ
Τ-28
ΤΟΠΟΓΡΑΦΙΚΟ ΔΙΑΓΡΑΜΜΑ
Ο Δ/ΝΤΗΣ ΥΠΗΡΕΣΙΑΣ ΔΟΜΗΣΕΗΣ & Τ.Υ.
ΕΡΓΑΣΙΕΣ ΓΕΜΟΥ:
ΣΧΕΔΙΑΣΤΗΚΕ ΑΠΟ:
ΜΙΧΑΛΗΣ Π. ΒΑΣΙΛΕΙΟΥ
ΕΛΕΓΧΘΗΚΕ ΑΠΟ:
Ο ΜΕΛΕΤΗΤΗΣ
ΘΕΩΡΗΣΗ

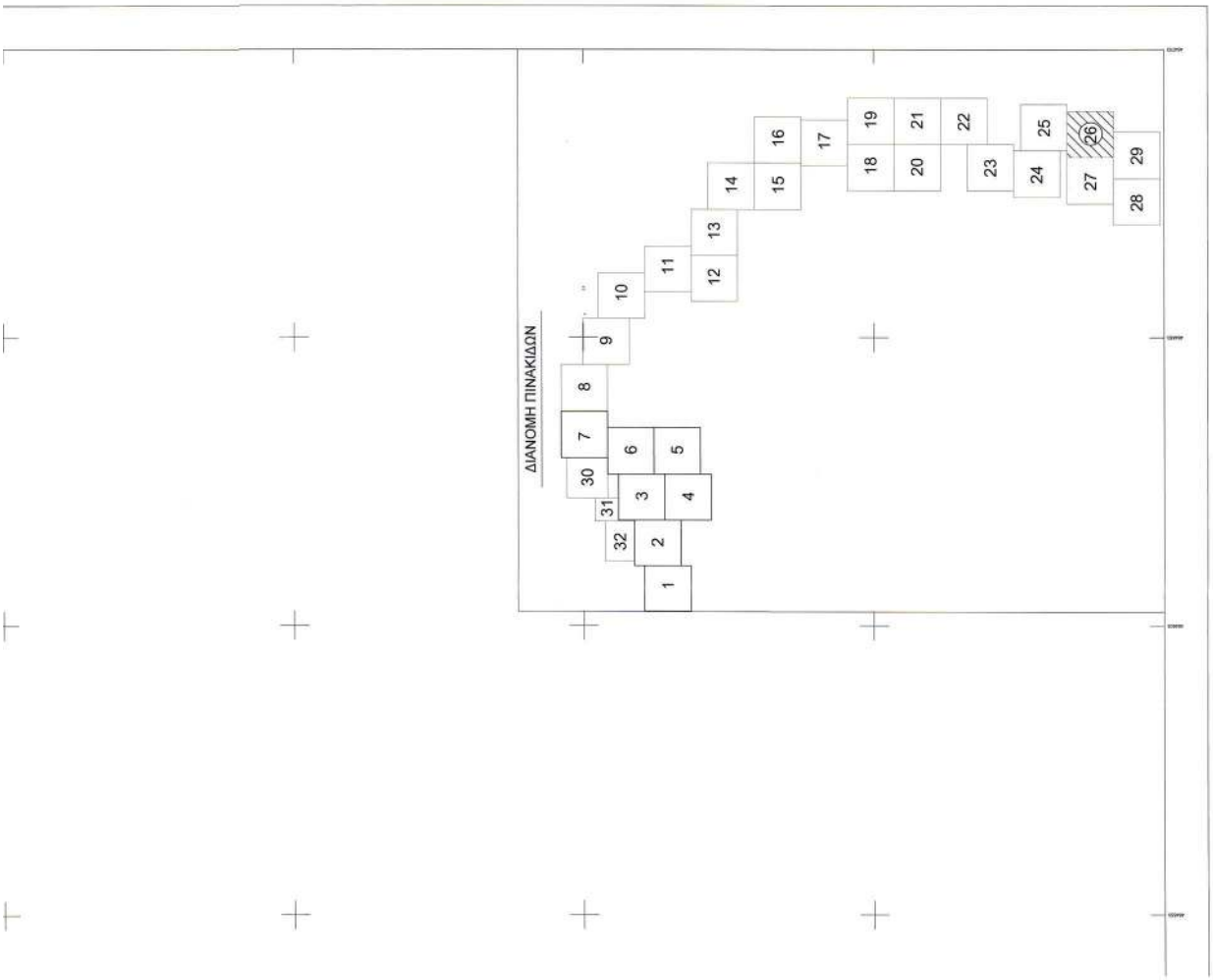
ΔΙΑΝΟΜΗ ΠΙΝΑΚΙΔΩΝ
1
2
3
4
5
6
7
8
9
10
11
12
13
14
15
16
17
18
19
20
21
22
23
24
25
26
27
28
29
30
31
32

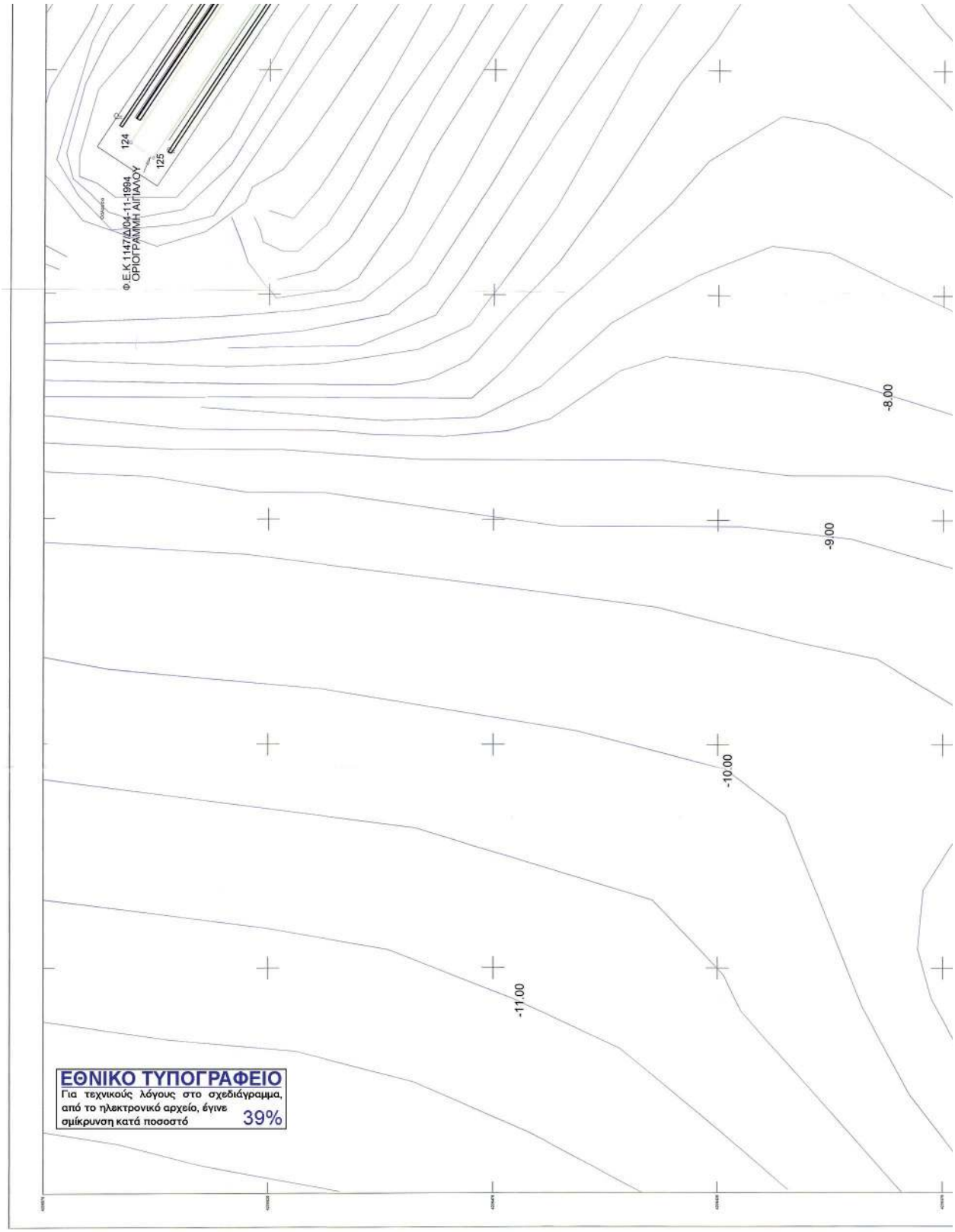

ΕΘΝΙΚΟ ΤΥΠΟΓΡΑΦΕΙΟ
Για τεχνικούς λόγους στο σχεδιάγραμμα, από το ηλεκτρονικό αρχείο, έγινε σμίκρυνση κατά ποσοστό 39%

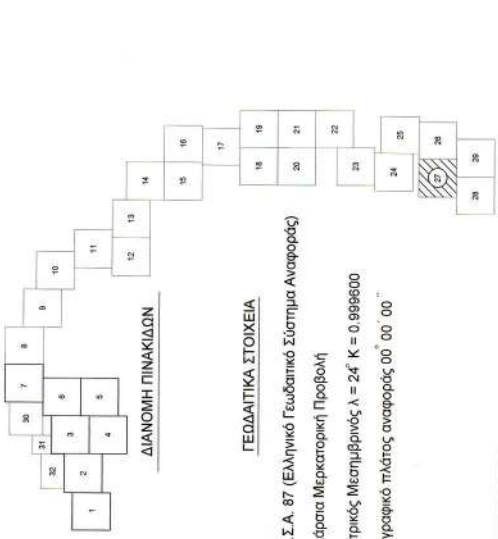

ΓΕΩΔΑΙΤΙΚΑ ΣΤΟΙΧΕΙΑ

Ε.Γ.Σ.Α. 87 (Ελληνικό Γεωδαιτικό Σύστημα Αναφοράς)

Εγκάρσια Μερκατορική Προβολή

Κεντρικός Μεσημβρινός Λ = 24° Κ = 0.999600

Γεωγραφικό πλάτος αναφοράς 00° 00' 00''

ΚΟΡΥΦΕΣ ΝΕΑΣ ΧΕΡΣΑΙΑΣ ΖΩΝΗΣ ΛΙΜΕΝΑ ΕΛΕΥΣΙΝΑΣ
ΤΜΗΜΑ I 1-2-3-4-5-6-7-8-9-10-11-12-13-14-15-16-17-18-19-20-21-22-23-24-25-26-27-28-29-Z1
ΤΜΗΜΑ II Z2-54-55-56-57-58-59-Z3-Z4
ΤΜΗΜΑ III Z6-Z5-61-62-63-64-65-66-67-68-69-70-71-72-73-74-75-76-77-78-79-80-81-82-83-84-85-86-87-88-89-90-91-92-93-94-95-96-97-98-99-100-101-102-103-104-105-106-107-108-109-110-111-112-113-114-115-116-117-118-119-120-121-122-123-124-125-126-127-128-129-130-131-132-133-134-135-136-137-138-139-140-141-142-143-144-145-146-147

ΣΥΝΤΕΤΑΓΜΕΝΕΣ ΚΟΡΥΦΩΝ ΧΕΡΣΑΙΑΣ ΖΩΝΗΣ Ε.Γ.Σ.Α. 87

Α/Α	Χ	Υ	
130	464262.559	4206225.334	ΟΡΙΟ
131	464176.656	4206097.269	ΟΡΙΟ
132	463939.700	4206252.866	ΟΡΙΟ
133	463973.211	4206303.337	ΟΡΙΟ
134	463967.901	4206306.634	ΟΡΙΟ
135	463932.533	4206252.772	ΟΡΙΟ

124	464136.596	4206557.310	ΟΡΙΟ
125	464133.196	4206552.278	ΟΡΙΟ

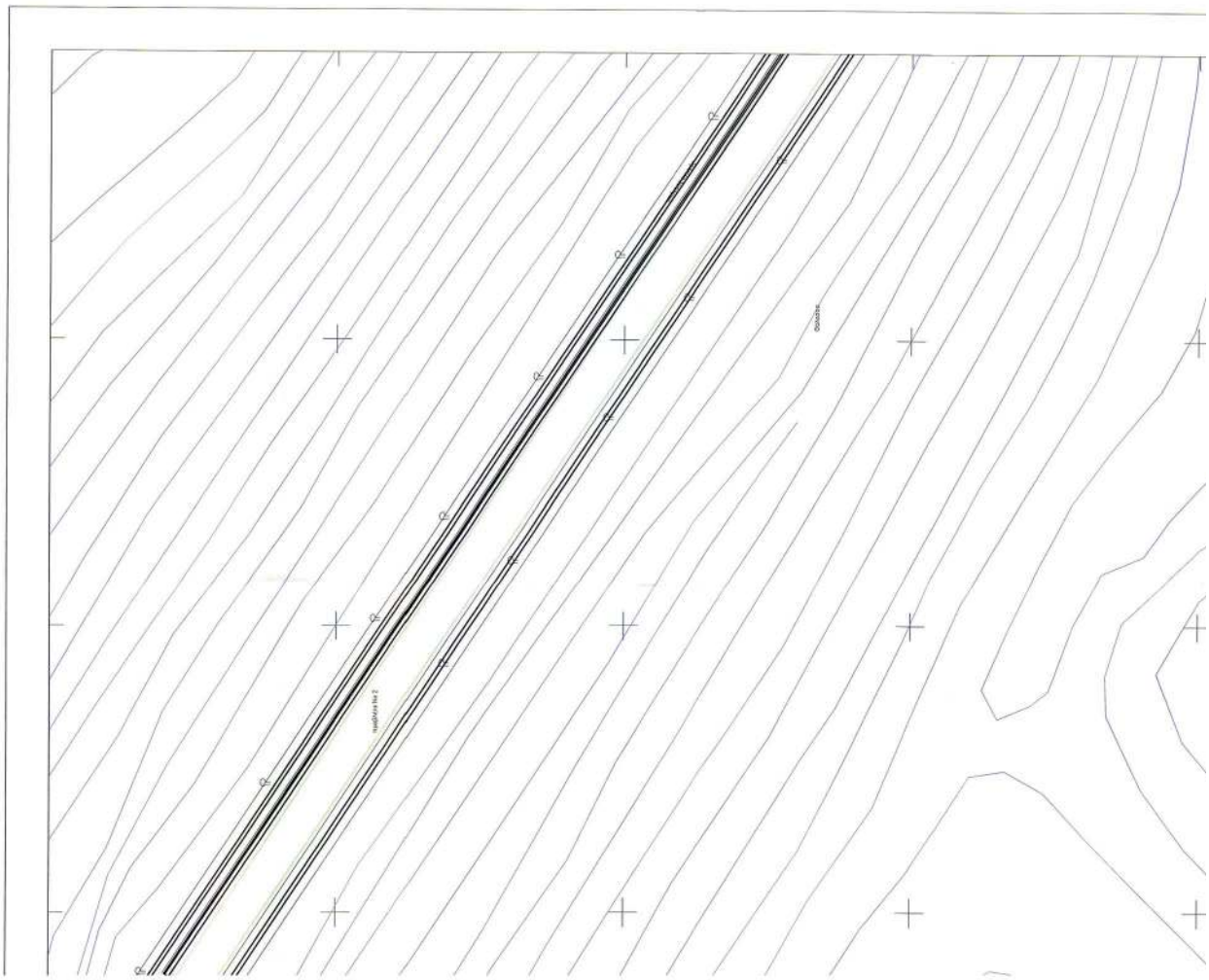

-4.00
-5.00
-6.00
-7.00
133
134
132
135
1Ε
1Δ


ΟΡΓΑΝΙΣΜΟΣ ΛΙΜΕΝΟΣ ΕΛΕΥΣΙΝΑΣ Α.Ε.
ΕΠΑΝΑΚΑΘΟΡΙΣΜΟΣ - ΤΡΟΠΟΠΟΙΗΣΗ
ΧΕΡΣΑΙΑΣ ΖΩΝΗΣ ΛΙΜΕΝΑ ΕΛΕΥΣΙΝΑΣ
ΑΣΠΡΟΠΥΡΓΟΣ
ΜΕΛΕΤΗΤΗΣ
ΜΙΧΑΛΗΣ Π. ΒΑΣΙΛΕΙΟΥ
ΗΜΕΡΟΜΗΝΙΑ
ΝΟΕΜΒΡΙΟΣ 2018
ΚΛΙΜΑΚΑ
1:500
ΑΡ. ΣΧΕΔΙΟΥ
Τ-27
ΤΟΠΟΓΡΑΦΙΚΟ ΔΙΑΓΡΑΜΜΑ
ΕΓΚΕΚΡΙΜΕΝΟ
ΕΡΓΑΣΙΕΣ ΠΕΔΙΟΥ:
ΣΧΕΔΙΑΣΤΗΚΕ ΑΠΟ:
ΜΙΧΑΛΗΣ Π. ΒΑΣΙΛΕΙΟΥ
ΕΛΕΓΧΘΗΚΕ ΑΠΟ:
Ο ΜΕΛΕΤΗΤΗΣ
ΓΕΩΡΗΘΗΚΕ
ΘΕΩΡΗΤΗΚΕ
ΜΙΧΑΛΗΣ Π. ΒΑΣΙΛΕΙΟΥ
ΤΟΠΟΓΡΑΦΟΣ ΜΗΧΑΝΙΚΟΣ
ΑΡ. Μ. 23172 - ΤΗΛ. 2296000234
ΗΛ. ΤΑΧΥΔΡΟΜΕΙΟ: topo@vasileiou.gr
ΑΦΜ 127231173 - ΔΟΥ ΕΛΕΥΣΙΝΑΣ
ΥΠΟΜΝΗΜΑ ΣΥΜΒΟΛΩΝ
Σχολές
Εκθετικό Υψομέτρο
Σημείο Πολυγωνομετρίας
Τριγωνομετρικό Σημείο
Σημείο Υψομετρικής Αρίστερης
Ιστός ΔΕΗ
Κολόνα ΟΤΕ
Πρεβάζας
Ιστός Φωτισμού Δημόσιο
Ιστός Φωτισμού Ιδιώτη
Αντιστήριγμα
Δίκτυο
Φάρος
Ανιχνός
Κόρη Πολυγωνομετρίας
Σύμπλεγμα Ανάγνωσης
Ιστός Ηλεκτρικής Ενέργειας
Ιστός Τηλεπικοινωνιών
Φρεάτιο φωτισμού
Υπόγειο-Βιβόνα
Βιβόνα Ανοιχτή
Αμμοβολή
Φυτόν
Φρεάτιο
Πεζόδρομος
Χώρος Σταθμευσης
Πυλώνας Ανωνύμου Ζώνη
-1.00
-2.00
-3.00
-4.00
-5.00
130
1Π
1Λ



ΕΘΝΙΚΟ ΤΥΠΟΓΡΑΦΕΙΟ
Για τεχνικούς λόγους στο σχεδιάγραμμα, από το ηλεκτρονικό αρχείο, έγινε σμίκρυνση κατά ποσοστό 39%

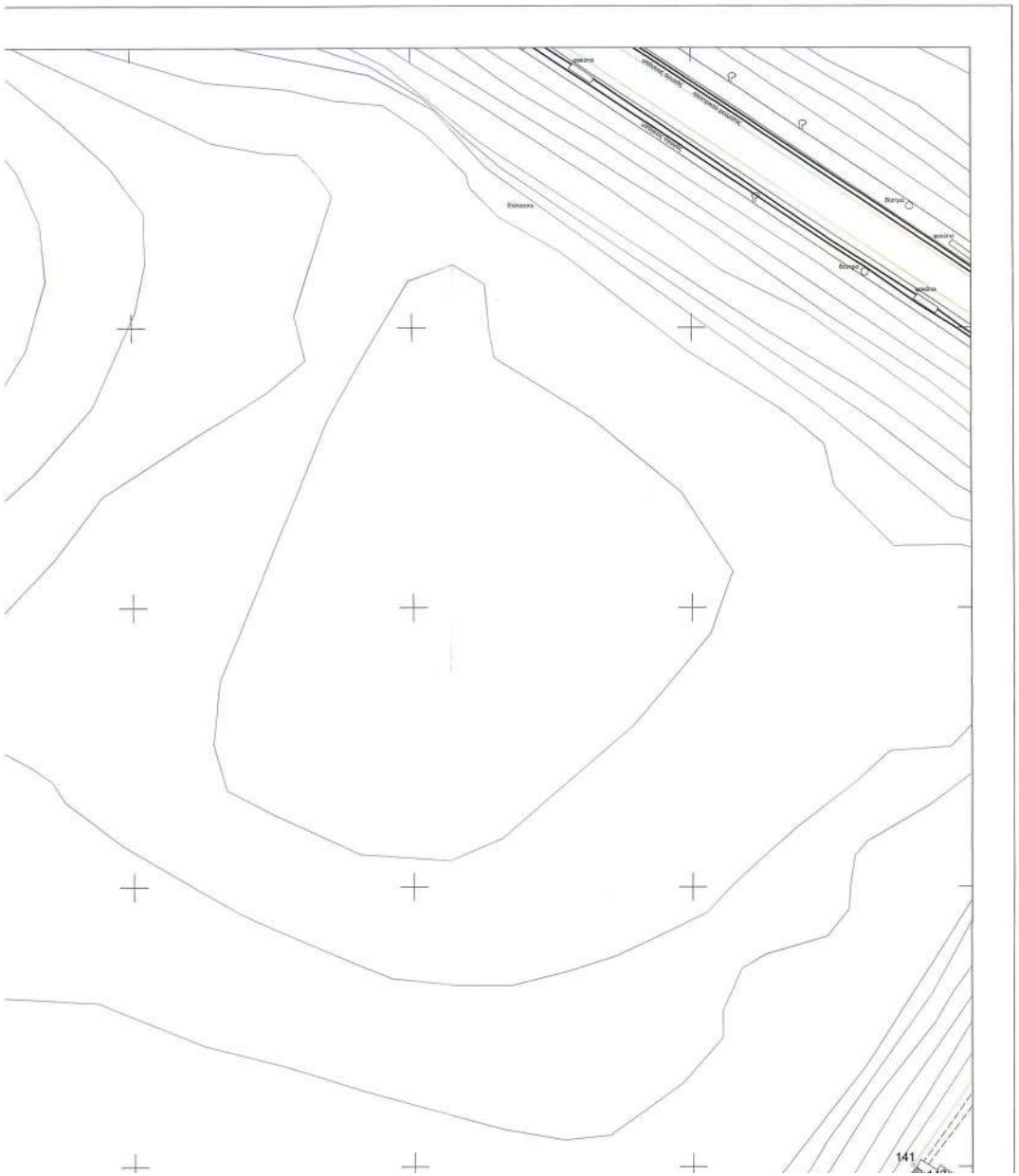

ΓΕΩΔΑΙΤΙΚΑ ΣΤΟΙΧΕΙΑ

Ε.Γ.Σ.Α. 87 (Ελληνικό Γεωδαιτικό Σύστημα Αναφοράς)

Εγκάρσια Μερκατορική Προβολή

Κεντρικός Μεσημβρινός λ = 24 K = 0.999600

Γεωγραφικό πλάτος αναφοράς 00 00 00

ΚΟΡΥΦΕΣ ΝΕΑΣ ΧΕΡΣΑΙΑΣ ΖΩΝΗΣ ΛΙΜΕΝΑ ΕΛΕΥΣΙΝΑΣ
ΤΜΗΜΑ Ι 1-2-3-4-5-6-7-8-9-10-11-12-13-14-15-16-17-18-19-20-21-22-23-24-25-26-27-28-29-Ζ1
ΤΜΗΜΑ ΙΙ Ζ2-54-55-56-57-58-59-Ζ3-Ζ4
ΤΜΗΜΑ ΙΙΙ Ζ6-Ζ5-61-62-63-64-65-66-67-68-69-70-71-72-73-74-75-76-77-78-79-80-81-82-83-84-85-86-87-88-89-90-91-92-93-94-95-96-97-98-99-100-101-102-103-104-105-106-107-108-109-110-111-112-113 114-115-116-117-118-119-120-121-122-123-124-125-126-127-128 129-130-131-132-133-134-135-136-137-138-139-140-141-142-143-144-145-146-147

ΣΥΝΤΕΤΑΓΜΕΝΕΣ ΚΟΡΥΦΩΝ ΧΕΡΣΑΙΑΣ ΖΩΝΗΣ Ε.Γ.Σ.Α. 87

Α/Α	Χ	Υ	
141	464108.593	4205976.538	ΟΡΙΟ
142	464110.642	4205974.832	ΟΡΙΟ
143	464062.296	4205896.454	ΟΡΙΟ
144	464075.768	4205890.452	ΟΡΙΟ
145	464062.099	4205862.227	ΟΡΙΟ
146	464032.685	4205845.611	ΟΡΙΟ
147	464000.671	4205835.264	ΟΡΙΟ

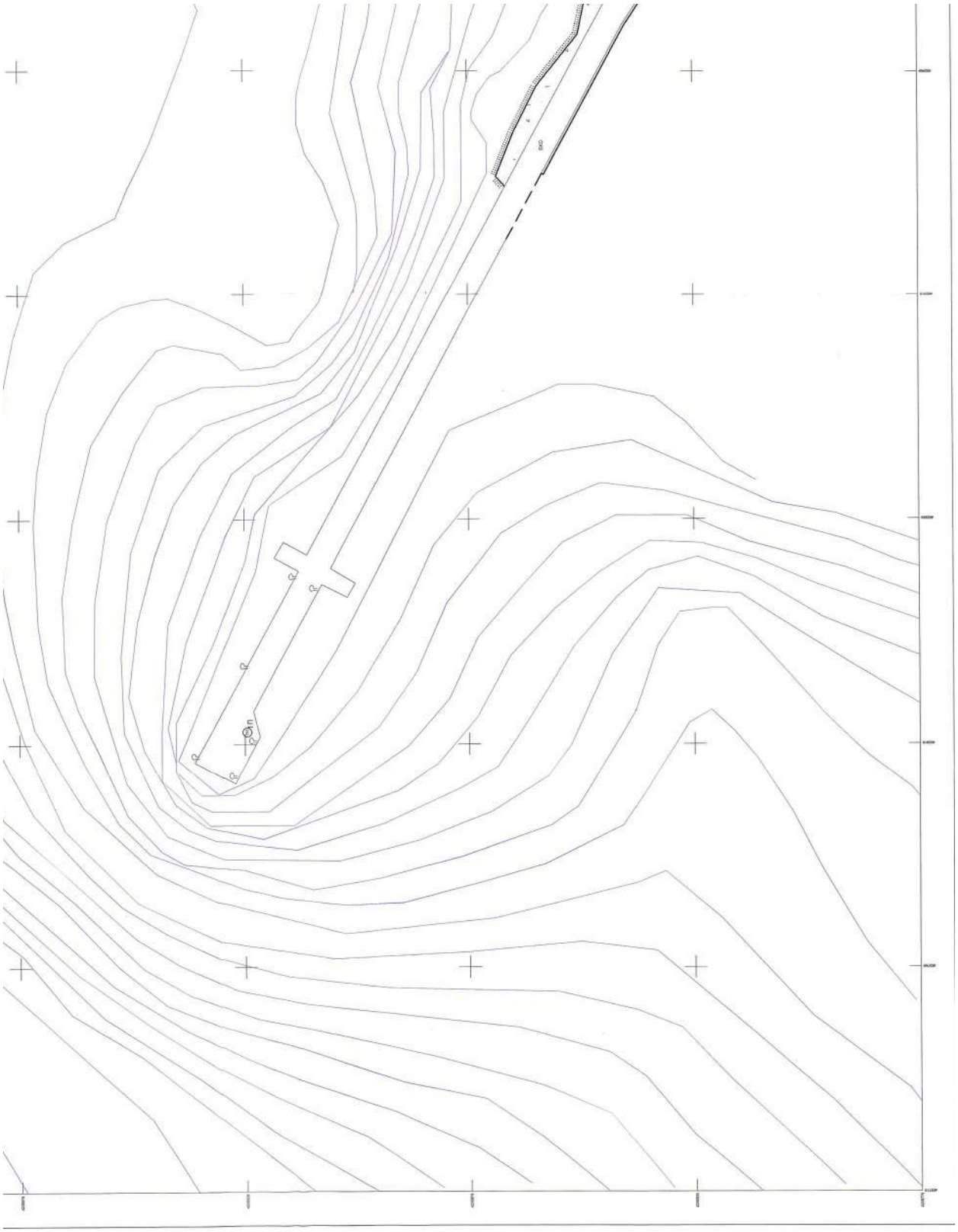

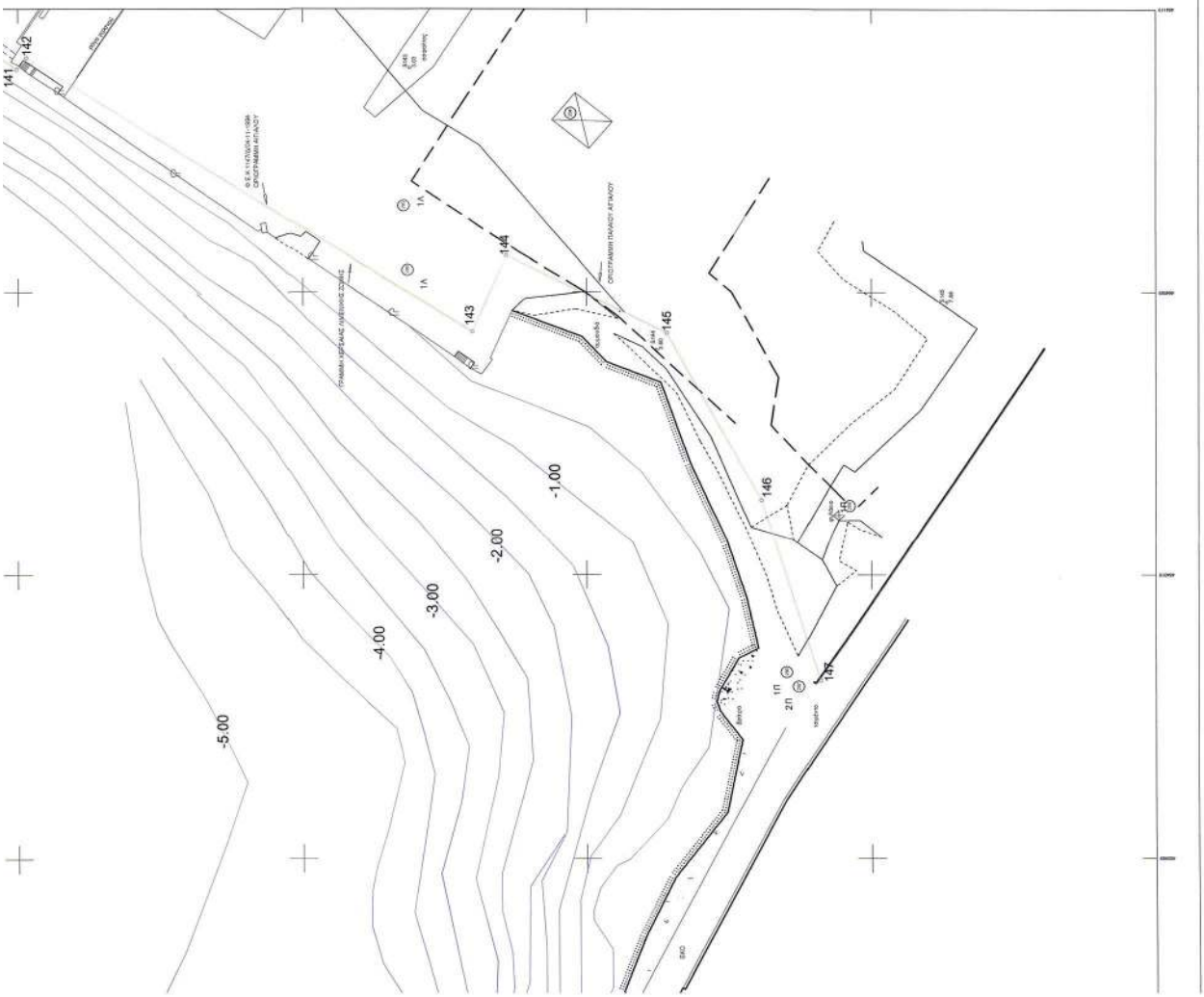
ΟΡΓΑΝΙΣΜΟΣ ΛΙΜΕΝΟΣ ΕΛΕΥΣΙΝΑΣ Α.Ε.
ΕΠΑΝΑΚΑΘΟΡΙΣΜΟΣ - ΤΡΟΠΟΠΟΙΗΣΗ
ΧΕΡΣΑΙΑΣ ΖΩΝΗΣ ΛΙΜΕΝΑ ΕΛΕΥΣΙΝΑΣ
ΑΣΠΡΟΠΥΡΓΟΣ
ΜΕΛΕΤΗΤΗΣ
ΜΙΧΑΛΗΣ Π. ΒΑΣΙΛΕΙΟΥ
ΗΜΕΡΟΜΗΝΙΑ
ΝΟΕΜΒΡΙΟΣ 2018
ΚΛΙΜΑΚΑ
1:500
ΑΡ. ΣΧΕΔΙΟΥ
Τ-28
ΤΟΠΟΓΡΑΦΙΚΟ ΔΙΑΓΡΑΜΜΑ
ΕΓΚΡΙΘΗΚΕ
ΕΡΓΑΣΙΕΣ ΠΕΖΙΟΥ:
ΣΧΕΔΑΣΤΗΚΕ ΑΠΟ:
ΜΙΧΑΛΗΣ Π. ΒΑΣΙΛΕΙΟΥ
Ο ΜΕΛΕΤΗΤΗΣ
ΘΕΩΡΗΘΗΚΕ
ΥΠΟΜΝΗΜΑ ΣΥΜΒΟΛΩΝ
-1.00
-2.00
-3.00
-4.00
-5.00
141
142
143
144
145
146
147

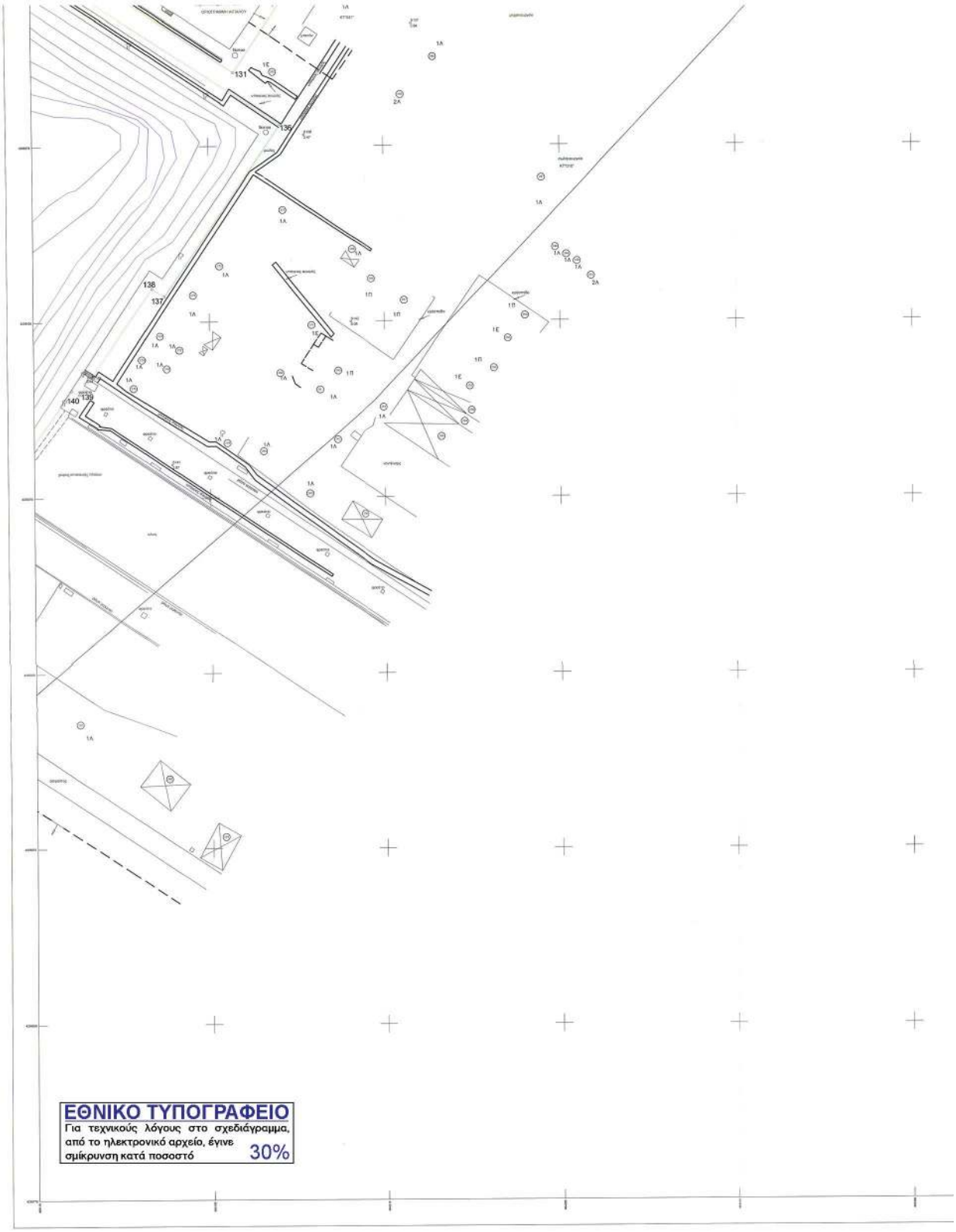
131
136
138
137
139
140
ΕΘΝΙΚΟ ΤΥΠΟΓΡΑΦΕΙΟ
Για τεχνικούς λόγους στο σχεδιάγραμμα, από το ηλεκτρονικό αρχείο, έγινε σμίκρυνση κατά ποσοστό 30%



ΚΟΡΥΦΕΣ ΝΕΑΣ ΧΕΡΣΑΙΑΣ ΖΩΝΗΣ ΛΙΜΕΝΑ ΕΛΕΥΣΙΝΑΣ
ΤΜΗΜΑ Ι 1-2-3-4-5-6-7-8-9-10-11-12-13-14-15-16-17-18-19-20-21-22-23-24 -25-26-27-28-29-Z1
ΤΜΗΜΑ ΙΙ Z2-54-55-56-57-58-59-Z3-Z4
ΤΜΗΜΑ ΙΙΙ Z6-Z5-61-62-63-64-65-66-67-68-69-70-71-72-73-74-75-76-77-78-79-80-81-82-83-84-85-86-87-88-89-90-91-92-93-94-95-96-97-98-99-100-101-102-103-104-105-106-107-108-109-110-111-112-113 114-115-116-117-118-119-120-121-122-123-124-125-126-127-128 129-130-131-132-133-134-135-136-137-138-139-140-141-142-143 -144-145-146-147

ΣΥΝΤΕΤΑΓΜΕΝΕΣ ΚΟΡΥΦΩΝ ΧΕΡΣΑΙΑΣ ΖΩΝΗΣ Ε.Γ.Σ.Α. 87

Α/Α	Χ	Υ	
131	464176.656	4206097.269	ΟΡΙΟ
136	464189.792	4206082.414	ΟΡΙΟ
137	464156.657	4206033.602	ΟΡΙΟ
138	464153.036	4206035.801	ΟΡΙΟ
139	464132.256	4206005.803	ΟΡΙΟ
140	464130.082	4206006.905	ΟΡΙΟ

ΥΠΟΜΝΗΜΑ ΣΥΜΒΟΛΩΝ

ΟΡΓΑΝΙΣΜΟΣ ΛΙΜΕΝΟΣ ΕΛΕΥΣΙΝΑΣ Α.Ε.

ΕΠΑΝΑΚΑΘΟΡΙΣΜΟΣ - ΤΡΟΠΟΠΟΙΗΣΗ
ΧΕΡΣΑΙΑΣ ΖΩΝΗΣ ΛΙΜΕΝΑ ΕΛΕΥΣΙΝΑΣ
ΑΣΠΡΟΠΥΡΓΟΣ

ΜΕΛΕΤΗΤΗΣ	ΜΙΧΑΛΗΣ Π. ΒΑΣΙΛΕΙΟΥ		
ΗΜΕΡΟΜΗΝΙΑ	ΝΟΕΜΒΡΙΟΣ 2018	ΚΛΙΜΑΚΑ	1:500
		ΑΡ. ΣΧΕΔΙΟΥ	Τ-29

ΤΟΠΟΓΡΑΦΙΚΟ ΔΙΑΓΡΑΜΜΑ

ΕΓΚΕΚΡΙΘΗ
ΑΣΠΡΟΠΥΡΓΟΣ 18/8/19
Ο Δ/ΝΤΗΣ ΥΠΗΡΕΣΙΑΣ ΔΟΜΗΣΗΣ & Τ.Χ.
ΓΕΩΡΓΙΟΣ

ΕΡΓΑΣΙΕΣ ΠΕΔΙΟΥ:	
ΣΧΕΔΙΑΣΤΗΚΕ ΑΠΟ:	ΜΙΧΑΛΗΣ Π. ΒΑΣΙΛΕΙΟΥ
ΕΛΕΓΧΘΗΚΕ ΑΠΟ:	

Ο ΜΕΛΕΤΗΤΗΣ	ΕΓΚΕΚΡΙΘΗΚΕ
ΜΙΧΑΛΗΣ Π. ΒΑΣΙΛΕΙΟΥ	ΕΓΚΕΚΡΙΘΗΚΕ Δ.Α.Λ.Α.Ε.

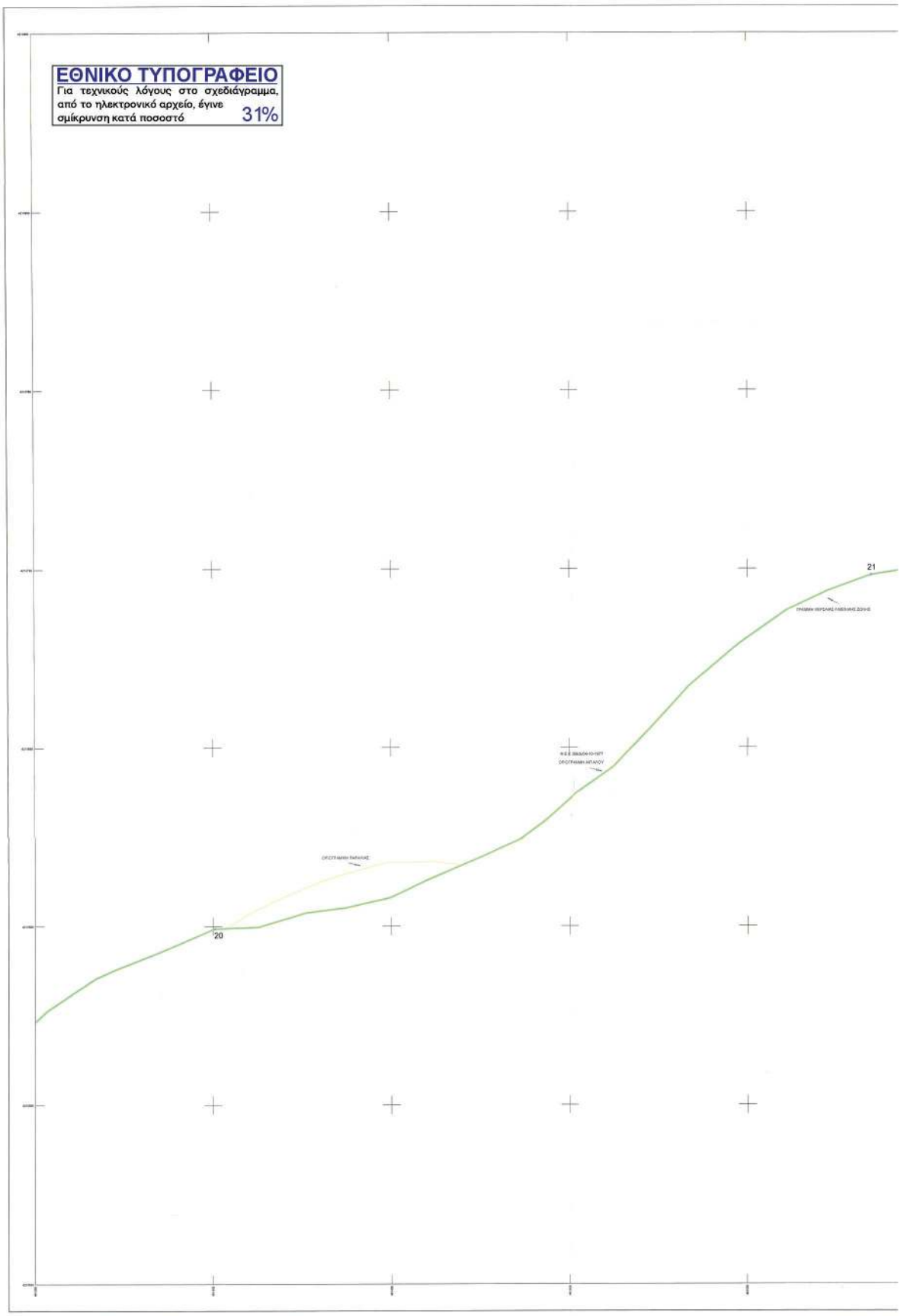
ΕΘΝΙΚΟ ΤΥΠΟΓΡΑΦΕΙΟ
Για τεχνικούς λόγους στο σχεδιάγραμμα, από το ηλεκτρονικό αρχείο, έγινε σμίκρυνση κατά ποσοστό 31%
20
21

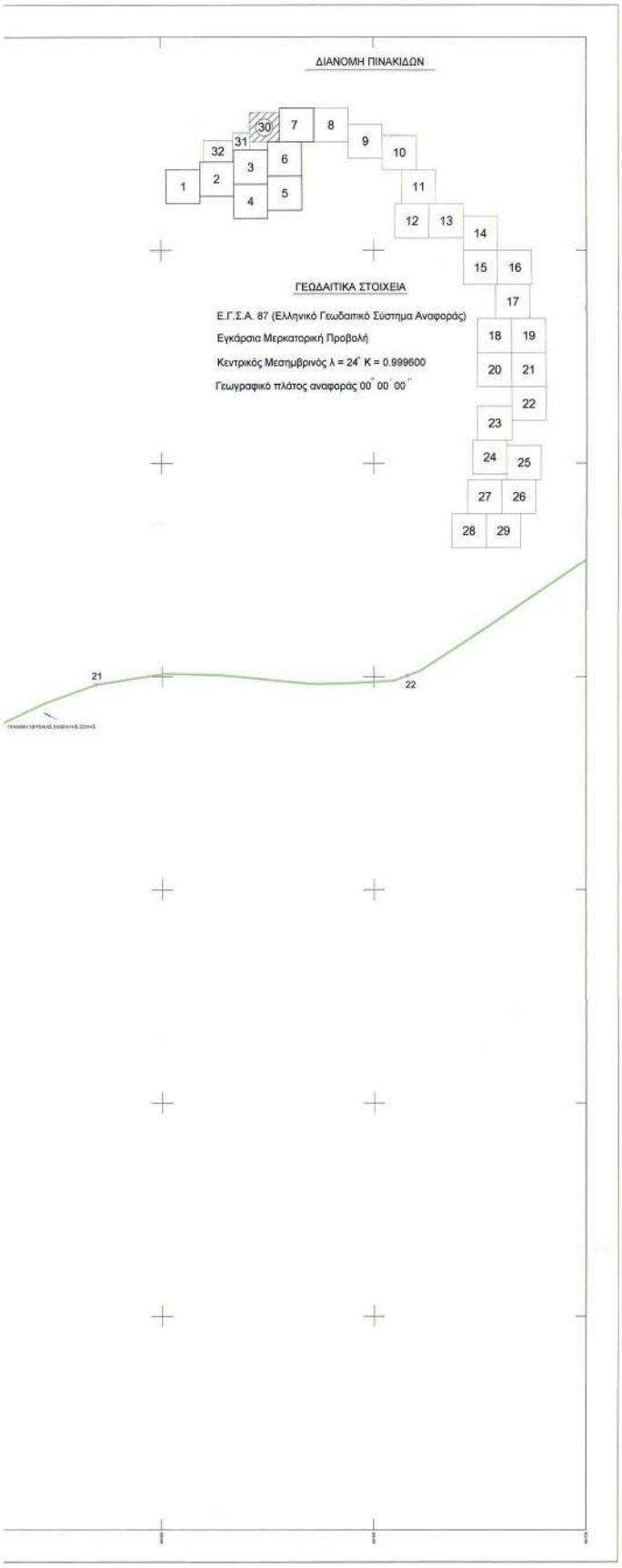

ΚΟΡΥΦΕΣ ΝΕΑΣ ΧΕΡΣΑΙΑΣ ΖΩΝΗΣ ΛΙΜΕΝΑ ΕΛΕΥΣΙΝΑΣ
ΤΜΗΜΑ Ι 1-2-3-4-5-6-7-8-9-10-11-12-13-14-15-16-17-18-19-20-21-22-23-24-25-26-27-28-29-Z1
ΤΜΗΜΑ ΙΙ Z2-54-55-56-57-58-59-Z3-Z4
ΤΜΗΜΑ ΙΙΙ Z6-Z5-61-62-63-64-65-66-67-68-69-70-71-72-73-74-75-76-77-78-79-80-81-82-83-84-85-86-87-88-89-90-91-92-93-94-95-96-97-98-99-100-101-102-103-104-105-106-107-108-109-110-111-112-113 114-115-116-117-118-119-120-121-122-123-124-125-126-127-128 129-130-131-132-133-134-135-136-137-138-139-140-141-142-143-144-145-146-147

ΣΥΝΤΕΤΑΓΜΕΝΕΣ ΚΟΡΥΦΩΝ ΧΕΡΣΑΙΑΣ ΖΩΝΗΣ Ε.Γ.Σ.Α. 87

Α/Α	Χ	Υ	
20	461405.865	4210635.384	ΟΡΙΟ
21	461590.106	4210734.217	ΟΡΙΟ
22	461663.349	4210736.305	ΟΡΙΟ

ΟΡΓΑΝΙΣΜΟΣ ΛΙΜΕΝΟΣ ΕΛΕΥΣΙΝΑΣ Α.Ε.

ΕΠΑΝΑΚΑΘΟΡΙΣΜΟΣ - ΤΡΟΠΟΠΟΙΗΣΗ
ΧΕΡΣΑΙΑΣ ΖΩΝΗΣ ΛΙΜΕΝΑ ΕΛΕΥΣΙΝΑΣ
ΑΣΠΡΟΠΥΡΓΟΣ

ΜΕΛΕΤΗΤΗΣ	ΜΙΧΑΛΗΣ Π. ΒΑΣΙΛΕΙΟΥ		
ΗΜΕΡΟΜΗΝΙΑ	ΝΟΕΜΒΡΙΟΣ 2018	ΚΛΙΜΑΚΑ	1:500
		ΑΡ. ΣΧΕΔΙΟΥ	Τ-30

ΤΟΠΟΓΡΑΦΙΚΟ ΔΙΑΓΡΑΜΜΑ

ΕΓΚΡΙΘΗΚΕ
ΑΣΠΡΟΠΥΡΓΟΣ 1.09.21
Ο Δ/ΝΤΗΣ ΥΠΗΡΕΣΙΑΣ ΔΟΜΗΣΗΣ & Τ.Υ.
ΕΚΟΥΣΙΑΣΤΗΣ ΓΕΩΡΓΙΟΣ ΚΑΡΑΜΠΙΝΗΣ ΠΑΝΑΓΙΩΤΗΣ
ΠΟΛΙΤΙΚΟΣ ΜΗΧΑΝΙΚΟΣ ΠΕΣΤΟΥΛΑΚΗΣ ΚΩΣΤΑΣ
ΜΗΧΑΝΙΚΟΣ ΠΕΣΤΟΥΛΑΚΗΣ ΚΩΣΤΑΣ

ΕΡΓΑΣΙΕΣ ΓΕΔΙΟΥ:	
ΣΧΕΔΙΑΣΤΗΚΕ ΑΠΟ:	ΜΙΧΑΛΗΣ Π. ΒΑΣΙΛΕΙΟΥ
ΕΛΕΓΧΘΗΚΕ ΑΠΟ:	

Ο ΜΕΛΕΤΗΤΗΣ	ΕΓΚΡΙΘΗΚΕ
ΜΙΧΑΛΗΣ Π. ΒΑΣΙΛΕΙΟΥ	ΕΓΚΡΙΘΗΚΕ Ο.Α.Ε.Ν.Α. ΔΙΕΥΘΥΝΤΗΣ ΕΡΓΩΝ

ΚΟΡΥΦΕΣ ΝΕΑΣ ΧΕΡΣΑΙΑΣ ΖΩΝΗΣ ΛΙΜΕΝΑ ΕΛΕΥΣΙΝΑΣ
ΤΜΗΜΑ I 1-2-3-4-5-6-7-8-9-10-11-12-13-14-15-16-17-18-19-20-21-22-23-24-25-26-27-28-29-Z1
ΤΜΗΜΑ II Z2-54-55-56-57-58-59-Z3-Z4
ΤΜΗΜΑ III Z6-Z5-61-62-63-64-65-66-67-68-69-70-71-72-73-74-75-76-77-78-79-80-81-82-83-84-85-86-87-88-89-90-91-92-93-94-95-96-97-98-99-100-101-102-103-104-105-106-107-108-109-110-111-112-113-114-115-116-117-118-119-120-121-122-123-124-125-126-127-128-129-130-131-132-133-134-135-136-137-138-139-140-141-142-143-144-145-146-147

ΣΥΝΤΕΤΑΓΜΕΝΕΣ ΚΟΡΥΦΩΝ ΧΕΡΣΑΙΑΣ ΖΩΝΗΣ Ε.Γ.Σ.Α. 87

Α/Α	Χ	Υ	
19	461272.343	4210552.406	ΟΡΙΟ

ΥΠΟΜΝΗΜΑ ΣΥΜΒΟΛΩΝ

1:100	Ενδεικτικο Υψομετρο	Σελίδα			Αποτυπωση
ΔΚΑ Σελ.	Σημειο Πολυγωνομετρησης	111	Ισοψυφο Πλακοστρωτης		Ασφαλτοδρομος
Δ ΠΕΤΑ	Τριγωνομετρικο Σημειο	211	Δεξαμενη Πλακοστρωτης		Χαλικοδρομος

ΔΙΑΝΟΜΗ ΠΙΝΑΚΙΔΩΝ

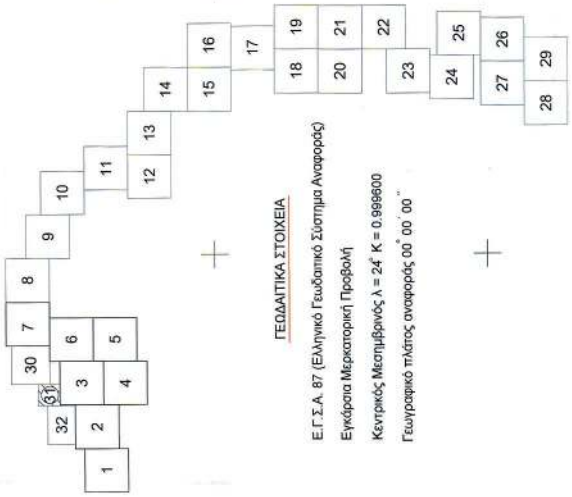

ΓΕΩΔΑΙΤΙΚΑ ΣΤΟΙΧΕΙΑ

Ε.Γ.Σ.Α. 87 (Ελληνικό Γεωδαιτικό Σύστημα Αναφοράς)

Εγκάρσια Μερκατορική Προβολή

Κεντρικός Μεσημβρινός λ = 24° K = 0.999600

Γεωγραφικό πλάτος αναφοράς 00° 00΄ 00΄΄

ΕΘΝΙΚΟ ΤΥΠΟΓΡΑΦΕΙΟ
Για τεχνικούς λόγους στο σχεδιάγραμμα, από το ηλεκτρονικό αρχείο, έγινε σμίκρυνση κατά ποσοστό 36%


ΟΡΓΑΝΙΣΜΟΣ ΛΙΜΕΝΟΣ ΕΛΕΥΣΙΝΑΣ Α.Ε.
ΕΠΑΝΑΚΑΘΟΡΙΣΜΟΣ - ΤΡΟΠΟΠΟΙΗΣΗ
ΧΕΡΣΑΙΑΣ ΖΩΝΗΣ ΛΙΜΕΝΑ ΕΛΕΥΣΙΝΑΣ
ΑΣΠΡΟΠΥΡΓΟΣ
ΜΕΛΕΤΗΤΗΣ
ΜΙΧΑΛΗΣ Π. ΒΑΣΙΛΕΙΟΥ
ΗΜΕΡΟΜΗΝΙΑ
ΝΟΕΜΒΡΙΟΣ 2018
ΚΛΙΜΑΚΑ
1:500
ΑΡ. ΣΧΕΔΙΟΥ
Τ-31
ΤΟΠΟΓΡΑΦΙΚΟ ΔΙΑΓΡΑΜΜΑ
Ο Δ/ΝΤΗΣ ΥΠΗΡΕΣΙΑΣ ΔΟΜΗΣΗΣ & Τ.Χ.
ΕΓΕΩΡΗΘΗ
ΕΡΓΑΣΙΕΣ ΠΕΔΙΟΥ:
ΣΧΕΔΙΑΣΤΗΚΕ ΑΠΟ:
ΜΙΧΑΛΗΣ Π. ΒΑΣΙΛΕΙΟΥ
ΕΛΕΓΧΘΗΚΕ ΑΠΟ:
Ο ΜΕΛΕΤΗΤΗΣ
ΘΕΩΡΗΘΗΚΕ
ΜΙΧΑΛΗΣ Π. ΒΑΣΙΛΕΙΟΥ
ΠΥΡΓΟΣ ΙΩΑΝΝΑ ΚΟΡΙΝΘΙΑ
ΔΙΑ ΕΠΙΣΗΣ ΟΔΟΣ ΚΟΡΙΝΘΟΥ
ΑΡ. ΑΔΕΙΑΣ ΔΟΜΗΣΗΣ 2017/2018
ΑΡΜΟΔΙΟΣ ΠΕΔΙΟΥ: ΑΣΠΡΟΠΥΡΓΟΣ
ΘΕΩΡΗΘΗΚΕ
Ο.Δ.Α.Λ.
Δ/ντής Υπηρεσίας Δόμησης
Χριστόδουλος Γεωργιάδης
19
ΟΡΟΣΗΜΑΝΗ ΑΣΤΑΛΟΥ
Φ.Δ.Χ 1000/Φν-15-1977
ΓΡΑΜΜΗ ΧΕΡΣΑΙΑΣ ΛΙΜΕΝΙΚΗΣ ΖΩΝΗΣ

ΕΘΝΙΚΟ ΤΥΠΟΓΡΑΦΕΙΟ
Για τεχνικούς λόγους στο σχεδιάγραμμα, από το ηλεκτρονικό αρχείο, έγινε σμίκρυνση κατά ποσοστό 34%

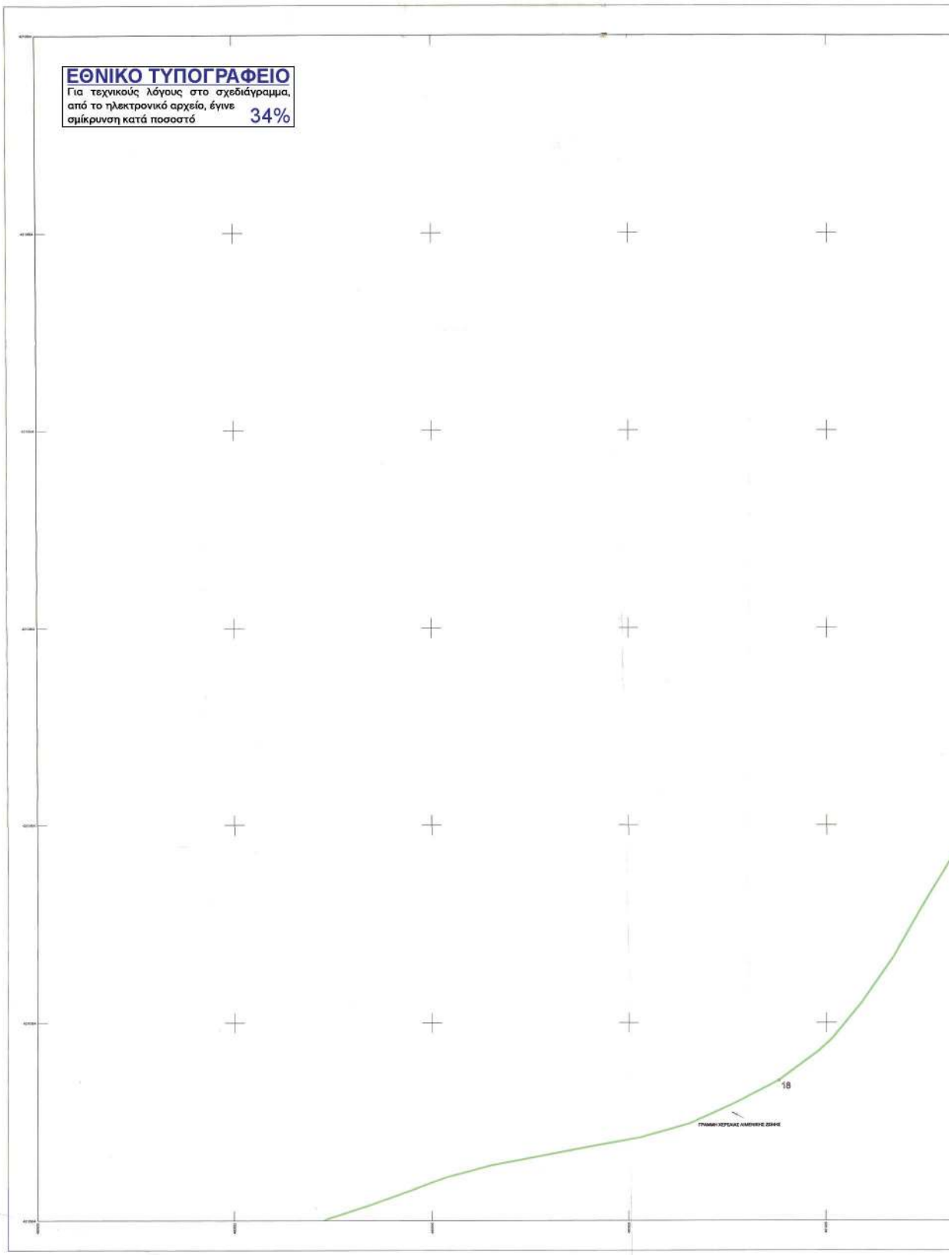

ΚΟΡΥΦΕΣ ΝΕΑΣ ΧΕΡΣΑΙΑΣ ΖΩΝΗΣ ΛΙΜΕΝΑ ΕΛΕΥΣΙΝΑΣ
ΤΜΗΜΑ Ι 1-2-3-4-5-6-7-8-9-10-11-12-13-14-15-16-17-18-19-20-21-22-23-24-25-26-27-28-29-Z1
ΤΜΗΜΑ ΙΙ Z2-54-55-56-57-58-59-Z3-Z4
ΤΜΗΜΑ ΙΙΙ Z6-Z5-61-62-63-64-65-66-67-68-69-70-71-72-73-74-75-76-77-78-79-80-81-82-83-84-85-86-87-88-89-90-91-92-93-94-95-96-97-98-99-100-101-102-103-104-105-106-107-108-109-110-111-112-113 114-115-116-117-118-119-120-121-122-123-124-125-126-127-128 129-130-131-132-133-134-135-136-137-138-139-140-141-142-143-144-145-146-147

ΣΥΝΤΕΤΑΓΜΕΝΕΣ ΚΟΡΥΦΩΝ ΧΕΡΣΑΙΑΣ ΖΩΝΗΣ Ε.Γ.Σ.Α. 87

Α/Α	Χ	Υ	
18	460993.409	4210339.857	ΟΡΙΟ

ΥΠΟΜΝΗΜΑ ΣΥΜΒΟΛΩΝ

	Ενδοκτικό Υγρόμετρο		Σκάλα		Ακτογραμμή
	Σημείο Πολυγωνομετρίας		Ισόγειο Πλοκοκαστέ		Ασφαλτόδρομος
	Τριγωνομετρικό Σημείο		Δώροφο Πλοκοκαστέ		Χωματόδρομος
	Σημείο Υφομετρικής Αμετρήσεις		Ισόγειο Κερμοκαστέ		Μονόδρομος
	Κολόνα ΔΕΗ		Ελιά		Σιδηρόπλεγμα
	Κολόνα ΟΤΕ		Ισόγειο Λαμαρινοκαστέ		Κιβωτίο
	Πυρόλιθος		Εφέστιο		Φρεάτιο φυσικό
	Κολόνα Φωτιστική ζιπτή		Υποστεγο-Βεράντα		Πάδι
	Κολόνα Φωτιστική αρθή		Βεράντα Ανοιχτή		Ορο αποθέσεων
	Αγκυροβόλι		Αριθμητή κτιρίων		Ορο ανυλοποίησης
	Δέστρα		Βράχοι		Βαθος
	Φάρος		Φρεάτιο		Χωρος στάθμευσης
	Αμμοκός		Παρτέρι		Πολεοδ. Αιγιαλός
					Χερσαία Λιμενική Ζώνη

ΟΡΓΑΝΙΣΜΟΣ ΛΙΜΕΝΟΣ ΕΛΕΥΣΙΝΑΣ Α.Ε.

ΕΠΑΝΑΚΑΘΟΡΙΣΜΟΣ - ΤΡΟΠΟΠΟΙΗΣΗ
ΧΕΡΣΑΙΑΣ ΖΩΝΗΣ ΛΙΜΕΝΑ ΕΛΕΥΣΙΝΑΣ
ΑΣΠΡΟΠΥΡΓΟΣ

ΜΕΛΕΤΗΤΗΣ	ΜΙΧΑΛΗΣ Π. ΒΑΣΙΛΕΙΟΥ		
ΗΜΕΡΟΜΗΝΙΑ	ΝΟΕΜΒΡΙΟΣ 2018	ΚΛΙΜΑΚΑ	1:500
		ΑΡ. ΣΧΕΔΙΟΥ	Τ-32

ΤΟΠΟΓΡΑΦΙΚΟ ΔΙΑΓΡΑΜΜΑ

ΕΕΣΩΡΙΛΟΗ 18/2/18
Ο Δ/ΝΤΗΣ ΥΠΗΡΕΣΙΑΣ ΔΟΜΗΣΗΣ & Τ.Χ.
ΣΚΟΥΡΤΙΑΣ ΓΕΩΡΓΙΟΣ
ΤΟΠΟΓΡΑΦΟΣ ΚΑΤΑΣΚΕΥΑΣΤΗΣ ΠΙΝΑΚΩΘΗΚΕ ΠΙΝΑΚΑΣΤΗΣ
ΜΗΧΑΝΙΚΟΣ ΠΕ6 ΠΟΛΙΤΙΚΟΣ ΜΗΧΑΝΙΚΟΣ
ΠΕ5 με ΒΑΘΜΟ Α'

ΕΡΓΑΣΙΕΣ ΠΕΔΙΟΥ:	
ΣΧΕΔΙΑΣΤΗΚΕ ΑΠΟ:	ΜΙΧΑΛΗΣ Π. ΒΑΣΙΛΕΙΟΥ
ΕΛΕΓΧΘΗΚΕ ΑΠΟ:	

Ο ΜΕΛΕΤΗΤΗΣ	ΘΕΩΡΗΘΗΚΕ
ΜΙΧΑΛΗΣ Π. ΒΑΣΙΛΕΙΟΥ ΠΤΥΧ. ΠΟΛΙΤΙΚΟΣ ΜΗΧΑΝΙΚΟΣ ΔΙ Α. 3110—ΤΕΕ 22/08/2014 ΔΗ ΕΥΒΟΙΑΣ 44 ΝΕΟΧΩΡΙ ΛΙΤΗΜΗ ΑΦΜ 070970770 - ΔΟΥ ΕΛΕΥΣΙΝΑΣ	ΘΕΩΡΗΘΗΚΕ

3. Την τροποποίηση και τον επανακαθορισμό των ορίων του συνόλου της Χερσαίας Ζώνης Λιμένα Ελευσίνας στην ΝΕΑ ΠΕΡΑΜΟ από τα σημεία Ζ1 έως Ζ21, όπως αυτά σημειώνονται με συνεχή πράσινη πολυγωνική γραμμή στο συνημμένο τοπογραφικό διάγραμμα Τ1 σε κλίμακα 1/500, συνταχθέν από τον Πολιτικό Μηχανικό Μιχάλη Βασιλείου τον Νοέμβριο 2018 και θεωρηθέν από τον Πολιτικό Μηχανικό Παναγιώτη Κεφαλόπουλο της Τεχνικής Υπηρεσίας του Δήμου Μεγαρέων, ως εξής:

3.1. Την τροποποίηση και τον επανακαθορισμό των ορίων του συνόλου της Χερσαίας Ζώνης Λιμένα Ελευσίνας στην ΝΕΑ ΠΕΡΑΜΟ από τα σημεία Ζ1 έως Ζ21, όπως αυτά σημειώνονται με συνεχή πράσινη πολυγωνική γραμμή στο συνημμένο τοπογραφικό διάγραμμα Τ1 σε κλίμακα 1/500 με τις αντίστοιχες συντεταγμένες τους στο σύστημα Ε.Γ.Σ.Α. 87.

Το συνολικό εμβαδόν της χερσαίας ζώνης η οποία αποχαρακτηρίζεται και τροποποιείται είναι: 48.600,00 τ.μ.

Μετά την ολοκλήρωση της τροποποίησης της χερσαίας ζώνης του Λιμένα Ελευσίνας στη ΝΕΑ ΠΕΡΑΜΟ, η χερσαία ζώνη της ΝΕΑΣ ΠΕΡΑΜΟΥ θα αποτελείται από τα παρακάτω σημεία:

ΣΗΜΕΙΑ: Ζ1-Ζ2-Ζ3-Ζ4-Ζ5-Ζ6-Ζ7-Ζ8-Ζ9-Ζ10-Ζ11-Ζ12-Ζ13-Ζ14-Ζ15-Ζ16-Ζ17-Ζ18-Ζ19-Ζ20-Ζ21.

ΕΘΝΙΚΟ ΤΥΠΟΓΡΑΦΕΙΟ
Για τεχνικούς λόγους στο σχεδιάγραμμα, από το ηλεκτρονικό αρχείο, έγινε σμίκρυνση κατά ποσοστό 31%
ΟΤ 4
ΟΤ 8
ΟΤ 11
ΟΤ 14
ΟΤ 17

ΟΤ 36
ΟΤ 33
ΟΤ 34
ΟΤ 31
ΟΤ 28
ΟΤ 25
ΟΤ 23
ΟΤ 20

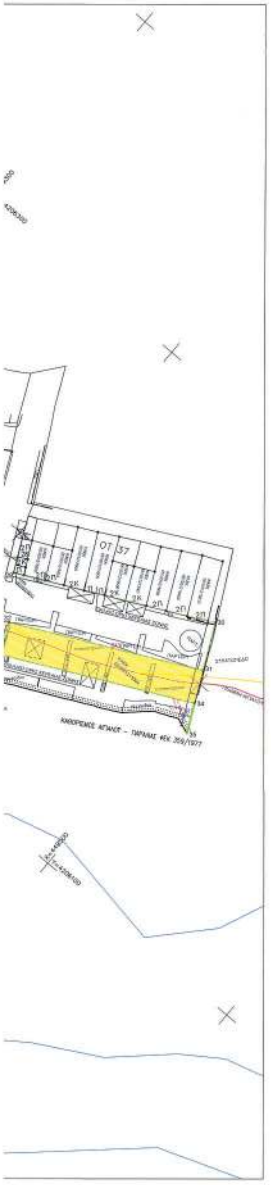

ΚΟΡΥΦΕΣ ΝΕΑΣ ΧΕΡΣΑΙΑΣ ΖΟΝΗΣ ΛΙΜΕΝΑ ΕΛΕΥΣΙΝΑΣ
Z1-Z2-Z3-Z4-Z5-Z6-Z7-Z8-Z9-Z10-Z11-Z12-Z13-Z14-Z15-Z16-Z17-Z18-Z19-Z20-Z21

ΚΤΗΜΑΤΟΓΡΑΦΙΚΟΙ ΑΡΙΘΜΟΙ ΙΔΙΟΚΤΗΣΙΩΝ

Α/Α	ΑΑΗΕ	ΙΔΙΟΚΤΗΣΙΑ
1	05103010001	ΚΟΦΙΝΑ ΜΑΡΙΑ 100%
2	05103010001	ΔΗΜΗ ΑΡΙΣΤΟΤΕΛΗΣ ΑΝΑΣΤΥΣΗΣ
3	05103010001	ΔΗΜΗ ΑΡΙΣΤΟΤΕΛΗΣ ΑΝΑΣΤΥΣΗΣ
4	05103010001	ΔΗΜΗ ΑΡΙΣΤΟΤΕΛΗΣ ΑΝΑΣΤΥΣΗΣ
5	05103010001	ΔΗΜΗ ΑΡΙΣΤΟΤΕΛΗΣ ΑΝΑΣΤΥΣΗΣ
6	05103010001	ΔΗΜΗ ΑΡΙΣΤΟΤΕΛΗΣ ΑΝΑΣΤΥΣΗΣ
7	05103050001/1/0	ΝΙΤΣΟΛΑΟΣΗΣ ΘΕΟΔΩΡΟΣ 100%
	05103050001/1/1	ΝΙΤΣΟΛΑΟΣΗΣ ΘΕΟΔΩΡΟΣ 100%
	05103050001/1/2	ΛΥΜΑΒΡΤΟΥ ΑΙΚΑΤΕΡΙΝΗ 100%
8	05103050004	ΝΙΤΣΟΛΑΟΣΗΣ ΚΩΝΣΤΑΝΤΙΝΟΣ 50%
		ΝΙΤΣΟΛΑΟΣΗΣ ΧΡΗΣΤΟΣ 50%
9	05103050006/1/0	ΚΑΡΤΣΑΚΗ ΦΙΟΤΗΝΗ 100%
	05103050006/2/1	ΚΟΥΣΙΑΔΗΣ ΠΕΤΡΟΣ 100%
	05103050006/2/2	ΚΟΥΣΙΑΔΗΣ ΦΟΙΤΟΣ 100%
10	05103050006/3/0	ΚΑΣΑΤΣΗΣ ΝΙΚΟΛΑΟΣ 100%
	05103050006/3/1	ΒΑΓΙΑΣ ΜΑΡΚΟΣ 100%
	05103050006/3/2	ΒΑΓΙΑΣ ΜΑΡΚΟΣ 100%
	05103050006/3/3	ΒΑΓΙΑ ΕΥΑΓΓΕΛΙΑ 100%
	05103050006/3/4	ΒΑΓΙΑ ΕΥΑΓΓΕΛΙΑ 100%
	05103050006/3/5	ΒΑΓΙΑΣ ΠΑΝΑΓΙΩΤΗΣ 100%
	05103050006/3/6	ΒΑΓΙΑΣ ΠΑΝΑΓΙΩΤΗΣ 100%
11	05103050006/1/1	ΙΑΚΩΒΑΚΗ ΣΤΕΦΑΝΟΣ 100%
	05103050006/1/2	ΙΑΚΩΒΑΚΟΥ ΑΓΛΟΤΟΡΙΑ 100%
	05103050006/2/1	ΠΙΤΠΗΝΑ ΜΑΡΙΑ 100%
	05103050006/2/2	ΠΙΤΠΗΝΟΣ ΣΟΤΗΡΗΣ 100%
	05103050006/2/3	ΠΙΤΠΗΝΑ ΜΑΡΙΑ 50%
	05103050006/2/4	ΠΙΤΠΗΝΟΣ ΣΟΤΗΡΗΣ 50%
	05103050006/2/5	ΠΙΤΠΗΝΟΣ ΑΔΑΜΑΝΤΙΟΣ 100%
12	05103050006/3/0	ΦΟΤΙΟΡ ΣΜΑΡΩ 100%
	05103050006/3/0	ΦΟΤΙΟΡ ΣΤΑΥΡΟΣ 100%
13	05103051003	ΣΤΥΡΟΥ ΑΙΚΑΤΕΡΙΝΗ 50%
		ΣΤΥΡΟΥ ΜΑΡΙΑ 50%
14	05103051004/2/1	ΚΟΝΑΡΙΟΥ ΜΑΡΙΑ 100%
	05103051004/2/2	ΚΟΝΑΡΙΟΥ ΜΑΡΙΑ 100%
15	05103051006/1/1	ΚΑΤΣΑΛΗΣ ΔΑΒΙΔΗΣΟΣ 100%
	05103051006/1/2	ΚΑΤΣΑΛΗΣ ΔΑΒΙΔΗΣΟΣ 100%
	05103051008/1/3	ΚΑΤΣΑΛΗ ΣΟΤΗΡΙΑ 100%
	05103051008/1/4	ΚΑΤΣΑΛΗ ΣΟΤΗΡΙΑ 100%
	05103051008/2/1	ΚΑΤΣΑΛΗΣ ΔΑΒΙΔΗΣΟΣ 100%
	05103051008/2/2	ΤΣΑΚΙΡΗΣ ΜΙΧΑΗΛ 100%
	05103051008/2/3	ΚΑΤΣΑΛΟΥΡΟΥ-ΚΑΣΤΑΝΗ ΕΛΕΝΗ 100%
16	05103051008/1/1	ΜΟΚΟΔΗΣ ΙΩΑΝΝΗΣ 100%
	05103051008/1/2	ΜΟΚΟΔΗΣ ΙΩΑΝΝΗΣ 100%
	05103051008/1/3	ΜΟΚΟΔΗΣ ΙΩΑΝΝΗΣ 100%
	05103051008/3/0	ΤΣΙΡΤΑ ΕΥΑΝΑ 100%
	05103051008/5/0	ΣΠΥΡΟΓΙΟΣ ΒΑΣΙΛΕΙΟΣ 100%
17	05103051008/6/0	ΒΑΣΤΟΠΟΥΛΟΥ ΕΥΑΓΓΕΛΙΑ 1,12%
		ΟΙΚΟΝΟΤΟΝΙΟΣ ΟΜΙΛΟΣ 18,00%
		ΟΙΚΟΝΟΤΟΝΙΟΣ ΤΖΑΝΗΣ 18,00%
		ΠΕΤΚΑ ΔΩΡΟΘΕΑ 5,00%
		ΠΕΤΚΑ ΕΛΕΝΗ 4,16%
		ΠΕΤΚΑ ΠΑΝΑΓΙΟΤΗ 1,00%
		ΠΕΤΚΑΣ ΔΗΜΗΤΡΙΟΣ 18,08%
		ΠΕΤΚΑΣ ΕΜΜΑΝΟΥΗΛ 9,44%
		ΠΕΤΚΑΣ ΝΙΚΟΛΑΟΣ 5,36%
		ΠΕΤΚΑΣ ΝΙΚΟΛΑΟΣ 18,08%
		ΠΕΤΚΑΣ ΠΕΤΡΟΣ 1,00%
18	05103051012/0/1	ΕΠΑΓΓΕΛΙΔΟΥ ΣΜΙΛΑΝΗ 100%
	05103051012/0/2	ΕΠΑΓΓΕΛΙΔΗΣ ΠΕΤΡΟΣ 100%
	05103051012/0/3	ΕΠΑΓΓΕΛΙΔΗΣ ΠΕΤΡΟΣ 100%
	05103051012/0/4	ΕΠΑΓΓΕΛΙΔΟΥ ΣΜΙΛΑΝΗ 100%
	05103051012/0/5	ΑΓΝΩΣΤΟΣ 100%
19	05103060001/0/1	ΜΑΛΙΚΟΦΤΗΣ ΜΙΧΑΕΛ 100%
	05103060001/0/2	ΜΑΛΙΚΟΦΤΗ ΙΣΟΔΩΡΑ 100%
	05103060001/0/3	ΜΑΛΙΚΟΦΤΗ ΙΣΟΔΩΡΑ 100%
	05103060001/0/4	ΜΑΛΙΚΟΦΤΗΣ ΜΙΧΑΕΛ 100%
	05103060001/0/5	ΜΑΛΙΚΟΦΤΗ ΙΣΟΔΩΡΑ 100%
	05103060001/0/6	ΜΑΛΙΚΟΦΤΗΣ ΜΙΧΑΕΛ 100%
20	05103060004	ΚΑΛΕΛΗΣ ΜΙΧΑΛΑΚΗΣ 100%
21	05103060006/1/0	ΝΤΑΒΟΥΤΗ ΠΑΡΑΣΚΕΥΗ 100%
	05103060006/2/1	ΠΕΚΙΑ ΠΡΙΑΝΓΚΟΥΑΝ 100%
	05103060006/2/2	ΠΕΚΙΑ ΑΝΘΗΣΤΑ 100%
	05103060006/2/3	ΠΕΚΙΑ ΚΩΝΣΤΑΝΤΙΝΑ 100%
22	05103060006/2/4	ΤΣΑΛΔΑΡΗ ΠΑΡΑΣΚΕΥΗ 18,75%
		ΤΣΑΛΔΑΡΗΣ ΙΩΑΝΝΗΣ 18,75%
		ΚΑΡΑΔΑΣΙΑΝ ΜΑΡΓΑΡΙΤΑ 62,50%
	05103060006/3/1	ΣΤΑΥΡΙΑΚΟΣ ΑΛΕΞΑΝΔΡΟΣ 100%
	05103060006/3/2	ΣΤΑΥΡΙΑΚΟΣ ΑΛΕΞΑΝΔΡΟΣ 100%
	05103060006/3/3	ΤΟΛΗΣ ΙΩΑΝΝΗΣ 25,00%
		ΤΟΛΗΣ ΕΜΜΑΝΟΥΗΛ 18,75%
		ΤΟΛΗΣ ΔΗΜΗΤΡΙΟΣ 18,75%
		ΤΟΛΗΣ ΙΩΑΝΝΗΣ 18,75%
		ΤΟΛΗΣ ΜΙΧΑΕΛ 18,75%
	05103060006/3/4	ΣΤΑΥΡΑΚΗ ΓΙΑΝΝΟΥΛΕΑ 100%
23	05103060601/0/0	ΔΑΡΙΣΙΜΗΣ ΔΗΜΗΤΡΙΟΣ 8,33%
		ΔΑΡΙΣΙΜΗΣ ΕΜΜΑΝΟΥΗΛ 33,33%
		ΑΛΕΞΙΑΔΟΥ ΠΑΡΑΣΚΕΥΗ 8,34%
23	05103060601/0/0	ΑΛΕΞΙΑΔΗΣ ΔΗΜΗΤΡΙΟΣ 8,33%
		ΑΛΕΞΙΑΔΗΣ ΕΜΜΑΝΟΥΗΛ 33,33%
		ΑΛΕΞΙΑΔΟΥ ΠΑΡΑΣΚΕΥΗ 8,34%
		ΑΛΕΞΙΑΔΟΥ ΙΩΑΝΝΑ 8,33%
		ΑΛΕΞΙΑΔΗΣ ΑΝΑΣΤΑΣΙΟΣ 8,33%
		ΑΛΕΞΙΑΔΗΣ ΑΝΑΣΤΑΣΙΟΣ 33,34%
24	05103060602	ΚΑΣΔΑΓΛΗΣ ΔΗΜΗΤΡΙΟΣ 100%
25	05103060604/1/0	ΚΩΝΣΤΑΝΤΑΣ ΠΑΝΑΓΙΩΤΗΣ 100%
	05103060604/2/1	ΚΑΛΑΡΗ ΕΥΑΓΓΕΛΙΑ 50%
		ΚΑΛΑΡΗ ΕΥΑΓΓΕΛΙΑ 50%
	05103060604/2/2	ΚΑΛΑΡΗ ΕΥΑΓΓΕΛΙΑ 100%
26	05103060606/1/1	ΑΟΣΓΑΝΙΔΟΥ ΚΑΡΙΚΛΕΙΑ 100%
	05103060606/1/2	ΚΑΛΛΙΤΟΥΡΗΣ ΑΡΙΣΤΟΜΕΝΗΣ 100%
	05103060606/1/3	ΚΑΛΛΙΤΟΥΡΗΣ ΙΩΣΗΦ 100%
	05103060606/1/4	ΑΟΣΓΑΝΙΔΟΥ ΚΑΡΙΚΛΕΙΑ 100%
	05103060606/1/5	ΚΑΛΛΙΤΟΥΡΗΣ ΑΡΙΣΤΟΜΕΝΗΣ 100%
	05103060606/1/6	ΚΑΛΛΙΤΟΥΡΗΣ ΙΩΣΗΦ 100%
27	05103060902/1/0	ΑΛΟΝΟΣΟΥΛΟΣ ΔΗΜΗΤΡΙΟΣ 100%
	05103060902/2/0	ΑΛΟΝΟΣΟΥΛΟΣ ΔΗΜΗΤΡΙΟΣ 50%
		ΒΙΤΙΝΗΑ ΤΡΙΑΝΤΑΦΥΛΛΙΑ 50%
28	05103080004/1/0	ΚΟΚΟΡΗΑ ΜΑΡΙΑ 50%
		ΚΟΚΟΡΗΑΣ ΔΗΜΗΤΡΙΟΣ 50%
	05103080004/2/0	ΚΑΛΑΜΑΤΙΑΝΟΣ ΑΝΔΡΑΝΙΚ 100%
29	05103080006/1/0	ΠΡΙΤΣΙΑΣ ΚΩΝΣΤΑΝΤΙΝΟΣ 100%
	05103080006/2/1	ΒΑΣΙΛΑΚΗ ΕΥΡΤΥΧΙΑ 100%
	05103080006/2/2	ΒΑΣΙΛΑΚΗ ΔΕΣΠΟΙΝΑ 100%
	05103080006/2/3	ΒΑΣΙΛΑΚΗΣ ΓΕΩΡΓΙΟΣ 100%
	05103080006/2/3	ΠΡΙΤΣΙΑΣ ΚΩΝΣΤΑΝΤΙΝΟΣ 100%
	05103080006/2/2	ΑΓΟΡΑ ΑΙΚΑΤΕΡΙΝΗ 100%
30	05103080006/3/1	ΑΡΜΑΟΥΤΗΣ ΓΡΗΓΟΡΙΟΣ 100%
	05103080006/3/2	ΚΟΝΑΡΙΟΣ ΡΑΦΑΗΛ 100%
31	05110012110/0	ΔΗΜΟΣ ΝΕΑΣ ΠΕΡΑΜΑΜΟΣ
32	05110012110/0	ΔΗΜΟΣ ΝΕΑΣ ΠΕΡΑΜΑΜΟΣ
33	05110012110/0	ΔΗΜΗ ΑΡΙΣΤΟΤΕΛΗΣ ΑΝΑΣΤΥΣΗΣ
34	05110012060/4	ΓΑΡΡΑΣ ΑΝΤΩΝΙΟΣ
		ΓΙΑΛΑΣ ΝΙΚΟΛΑΟΣ
		ΠΟΛΙΑ ΚΑΛΟΜΙΡΑ
		ΓΑΡΙΑ ΙΩΑΝΝΑ
35	05110012060/5	ΠΟΛΥΖΑΝΗΣ ΙΩΑΝΝΗΣ 33,33%
		ΠΟΛΥΖΑΝΟΥ ΑΝΑΣΤΑΣΙΑ 33,33%
		ΚΑΛΑΜΑΡΟΣ ΕΥΑΓΓΕΛΟΣ 33,34%
36	05110012060/6	ΔΗΜΗ ΑΡΙΣΤΟΤΕΛΗΣ ΑΝΑΣΤΥΣΗΣ
37	05110012120/0/1	ΚΑΛΑΜΑΡΟΣ ΡΑΦΑΗΛΑΚΗ
		ΠΙΣΙΡΗ ΑΔΩΝΙΑ ΑΝΑΣΤΑΣΙΑ
		ΓΙΑΝΝΟΗ ΜΑΡΙΑ
		ΠΑΠΑΔΑΚΗ ΕΥΑΓΓΕΛΙΑ
		ΠΡΕΤΣΕΚΟΥ ΑΣΗΜΑΚΟΥΣΙ
38	05110012120/0/1	ΓΑΡΡΑΣ ΣΤΥΡΤΟΣ 100%
	05110012120/0/2	ΓΑΡΡΑΣ ΔΗΜΗΤΡΙΟΣ 50%
	05110012120/0/3	ΓΑΡΡΑΣ ΣΟΦΟΚΛΗΣ 50%
	05110012120/0/3	ΓΑΡΡΑΣ ΣΤΥΡΤΟΣ 100%
	05110012120/0/4	ΓΑΡΡΑΣ ΔΗΜΗΤΡΙΟΣ 100%
	05110012120/0/5	ΜΑΛΑΚΗΣ ΝΙΚΟΛΑΟΣ 100%
	05110012120/0/6	ΓΑΡΡΑΣ ΧΡΗΣΤΟΣ 100%
	05110012120/0/7	ΓΑΡΡΑΣ ΔΗΜΗΤΡΙΟΣ 100%
	05110012120/0/8	ΓΑΡΡΑΣ ΔΗΜΗΤΡΙΟΣ 100%
	05110012120/0/9	ΓΑΡΡΑΣ ΔΗΜΗΤΡΙΟΣ 100%
39	05110012120/1	ΔΗΜΗ ΑΡΙΣΤΟΤΕΛΗΣ ΑΝΑΣΤΥΣΗΣ
40	05110012120/1	ΔΗΜΟΣ ΝΕΑΣ ΠΕΡΑΜΑΜΟΣ
41	05110012120/1	ΔΗΜΟΣ ΝΕΑΣ ΠΕΡΑΜΑΜΟΣ
42	05110012120/2	ΔΗΜΟΣ ΝΕΑΣ ΠΕΡΑΜΑΜΟΣ
43	05110012120/3	ΔΗΜΗ ΑΡΙΣΤΟΤΕΛΗΣ ΑΝΑΣΤΥΣΗΣ
44	05110012120/1	ΔΗΜΟΣ ΝΕΑΣ ΠΕΡΑΜΑΜΟΣ
45	05110012120/1	ΔΗΜΟΣ ΝΕΑΣ ΠΕΡΑΜΑΜΟΣ
46	05110012150/2/1	ΣΡΙΤΟΥ ΚΩΝΣΤΑΝΤΙΝΑ 100%
	05110012150/2/2	ΠΑΠΔΑΚΗ ΕΥΡΑΚΛΟΥΡΑ 100%
	05110012150/2/3	ΣΡΙΤΟΥ ΚΩΝΣΤΑΝΤΙΝΑ 50%
		ΠΑΠΔΑΚΗ ΕΥΡΑΚΛΟΥΡΑ 50%
47	05110012150/3/0	ΠΙΤΑΚΗΣ ΧΡΗΣΤΟΓΙΟΝΟΣ 100%
48	05110012150/4/0	ΠΙΩΡΓΑΤΖΑΚΗ ΠΑΝΑΓΙΟΤΗ 50%
		ΠΙΩΡΓΑΤΖΑΚΗ ΠΑΝΑΓΙΟΤΗ 12,50%
		ΠΙΩΡΓΑΤΖΑΚΗ ΘΕΟΔΟΛΗΤΟΣ 18,75%
		ΠΙΩΡΓΑΤΖΑΚΗ ΠΑΝΑΓΙΟΤΗ 18,75%
49	05110012150/5/0	ΓΑΡΡΑΣ ΔΗΜΗΤΡΙΟΣ 50%
		ΔΑΒΙΝΗΣΟΥ ΑΝΑΣΤΑΣΙΑ 50%
50	05110012150/6/0	ΣΠΡΑΤΟΠΟΥΛΟΣ ΔΗΜΗΤΡΙΟΣ 22,22%
		ΣΠΡΑΤΟΠΟΥΛΟΣ ΠΕΤΡΟΣ 22,22%
		ΣΠΡΑΤΟΠΟΥΛΟΣ ΠΑΝΑΓΙΟΤΗΣ 22,22%
		ΣΠΡΑΤΟΠΟΥΛΟΣ ΔΗΜΗΤΡΙΟΣ 11,11%
		ΣΠΡΑΤΟΠΟΥΛΟΣ ΠΕΤΡΟΣ 11,11%
		ΣΠΡΑΤΟΠΟΥΛΟΣ ΠΑΝΑΓΙΟΤΗΣ 11,11%
51	05110012150/0/1	ΑΛΙΑΔΗΣ ΠΕΤΡΟΣ 100%
	05110012150/0/2	ΑΛΙΑΔΗ ΒΙΟΛΑΝΤΑ 100%
52	05110012150/8/0	ΠΑΝΤΕΛΗΣ ΑΛΚΙΟ 100%
53	05110012150/9/0	ΠΑΤΕΟΝΙΟΥ ΣΥΡΜΩ 100%
54	05110012150/0/0	ΕΜΜΑΝΟΥΗΛ ΠΕΤΡΑΝΗ 100%
55	05110012150/12/0	ΚΡΥΑΣΙΑΣ ΣΤΕΡΓΙΟΣ 50%
		ΚΡΥΑΣΙΑΣ ΠΕΤΡΟΣ 50%
56	05110012150/12/0	ΠΟΛΑΜΗΝΕΑΣ ΣΠΥΡΙΔΩΝ 100%

ΕΡΓΟΔΟΤΗΣ:
ΟΡΓΑΝΙΣΜΟΣ ΛΙΜΕΝΟΣ ΕΛΕΥΣΙΝΑΣ Α.Ε.

ΜΕΛΕΤΗ:
ΕΠΑΝΑΚΑΘΟΡΙΣΜΟΣ - ΤΡΟΠΟΠΟΙΗΣΗ ΟΡΙΩΝ ΧΕΡΣΑΙΑΣ ΖΟΝΗΣ ΛΙΜΕΝΑ ΕΛΕΥΣΙΝΑΣ
ΝΕΑ ΠΕΡΑΜΟΣ

ΜΕΛΕΤΗΤΗΣ: ΜΙΧΑΛΗΣ Π. ΒΑΣΙΛΕΙΟΥ
ΣΥΜΒΑΣΗ:

ΠΕΡΙΟΧΗ: ΝΕΑ ΠΕΡΑΜΟΣ

ΠΙΝΑΚΑΣ ΣΥΝΤΑΓΩΝ ΚΟΡΥΦΩΝ ΠΟΛΥΓΩΝΙΚΗΣ ΝΕΑΣ ΧΕΡΣΑΙΑΣ ΖΟΝΗΣ ΛΙΜΕΝΑ ΣΕ Ε.Γ.Σ.Α. 87

Z1 449020,80	4205791,80	Z13 448863,91	4205733,66
Z2 449017,08	4205794,78	Z14 448854,53	4205727,27
Z3 449000,68	4205815,51	Z15 448824,73	4205686,12
Z4 448988,14	4205829,27	Z16 448816,64	4205686,66
Z5 448978,24	4205840,13	Z17 448797,88	4205670,29
Z6 448976,32	4205838,64	Z18 448781,47	4205658,29
Z7 448970,45	4205830,34	Z19 448771,96	4205646,65
Z8 448953,96	4205822,71	Z20 448772,85	4205645,33
Z9 448931,36	4205806,32	Z21 448782,13	4205631,80
Z10 448915,20	4205791,28		
Z11 448886,05	4205748,83		
Z12 448879,41	4205741,72		

ΥΠΟΜΝΗΜΑ:
- ΟΡΙΟ ΚΛΗΡΟΤΕΜΑΧΙΟΥ
- ΟΙΚΟΔΟΜΙΚΗ ΓΡΑΜΜΗ
- ΓΡΑΜΜΗ ΑΙΓΙΑΛΟΥ
- ΓΡΑΜΗΗ ΠΑΡΑΛΙΑΣ
- ΑΙΚΤΟΓΡΑΜΜΗ
- Z13 ΠΟΛΥΓΩΝΟΜΕΤΡΙΚΟ ΣΗΜΕΙΟ
- ΖΟΝΗ ΛΙΜΕΝΑ
- ΠΑΛΑΙΑ ΖΟΝΗ ΛΙΜΕΝΑ
- ISOBAΩΗΣ ΚΥΡΙΑ
- ISOBAΩΗΣ ΔΕΥΤΙΕΑ

ΗΜΕΡΟΜΗΝΙΑ	ΠΕΡΙΓΡΑΦΗ	Ο ΣΥΝΤΑΞΑΣ
ΦΕΒΡΟΥΑΡΙΟΣ 2018		ΜΙΧΑΗΛΗΣ Π. ΒΑΣΙΛΕΙΟΥ

ΚΛΙΜΑΚΑ 1:1000

ΤΟΠΟΓΡΑΦΙΚΟ ΔΙΑΓΡΑΜΜΑ

Ο ΣΥΝΤΑΞΑΣ: ΜΙΧΑΗΛΗΣ Π. ΒΑΣΙΛΕΙΟΥ

Θεωρήθηκε βιοτεχνικά ακριβής της αποτύπωσης εφόσον τα σφάλματα δεν υπερβαίνουν τα οριζόμενα στο άρθρο 21 παρ.1,2 του ν.2971/2001
Αθήνα 12 ΦΕΒ. 2021
Θεωρήθηκε: Αντιδήμαρχος

ΘΕΩΡΗΘΗΚΕ

Απαραίτητη προϋπόθεση είναι η τήρηση των όρων που προβλέπονται στα σχετ. 19, 20 και 21 έγγραφα.

Η ισχύς της παρούσας αρχίζει από τη δημοσίευσή της στην Εφημερίδα της Κυβερνήσεως.

Η απόφαση αυτή, μαζί με τα τοπογραφικά διαγράμματα που περιέχει να δημοσιευθεί στην Εφημερίδα της Κυβερνήσεως.

Αθήνα, 7 Μαΐου 2021

Ο Συντονιστής Αποκεντρωμένης Διοίκησης

ΣΠΥΡΙΔΩΝ ΚΟΚΚΙΝΑΚΗΣ

ΕΘΝΙΚΟ ΤΥΠΟΓΡΑΦΕΙΟ

Το Εθνικό Τυπογραφείο αποτελεί δημόσια υπηρεσία υπαγόμενη στην Προεδρία της Κυβέρνησης και έχει την ευθύνη τόσο για τη σύνταξη, διαχείριση, εκτύπωση και κυκλοφορία των Φύλλων της Εφημερίδας της Κυβερνήσεως (ΦΕΚ), όσο και για την κάλυψη των εκτυπωτικών - εκδοτικών αναγκών του δημοσίου και του ευρύτερου δημόσιου τομέα (ν. 3469/2006/Α΄ 131 και π.δ. 29/2018/Α΄58).

1. ΦΥΛΛΟ ΤΗΣ ΕΦΗΜΕΡΙΔΑΣ ΤΗΣ ΚΥΒΕΡΝΗΣΕΩΣ (ΦΕΚ)

• Τα **ΦΕΚ σε ηλεκτρονική μορφή** διατίθενται δωρεάν στο **www.et.gr**, την επίσημη ιστοσελίδα του Εθνικού Τυπογραφείου. Όσα ΦΕΚ δεν έχουν ψηφιοποιηθεί και καταχωριστεί στην ανωτέρω ιστοσελίδα, ψηφιοποιούνται και αποστέλλονται επίσης δωρεάν με την υποβολή αίτησης, για την οποία αρκεί η συμπλήρωση των αναγκαίων στοιχείων σε ειδική φόρμα στον ιστότοπο www.et.gr.

• Τα **ΦΕΚ σε έντυπη μορφή** διατίθενται σε μεμονωμένα φύλλα είτε απευθείας από το Τμήμα Πωλήσεων και Συνδρομητών, είτε ταχυδρομικά με την αποστολή αιτήματος παραγγελίας μέσω των ΚΕΠ, είτε με ετήσια συνδρομή μέσω του Τμήματος Πωλήσεων και Συνδρομητών. Το κόστος ενός ασπρόμαυρου ΦΕΚ από 1 έως 16 σελίδες είναι 1,00 €, αλλά για κάθε επιπλέον οκτασέλιδο (ή μέρος αυτού) προσαυξάνεται κατά 0,20 €. Το κόστος ενός έγχρωμου ΦΕΚ από 1 έως 16 σελίδες είναι 1,50 €, αλλά για κάθε επιπλέον οκτασέλιδο (ή μέρος αυτού) προσαυξάνεται κατά 0,30 €. Το τεύχος Α.Σ.Ε.Π. διατίθεται δωρεάν.

• **Τρόποι αποστολής κειμένων προς δημοσίευση:**

Α. Τα κείμενα προς δημοσίευση στο ΦΕΚ, από τις υπηρεσίες και τους φορείς του δημοσίου, αποστέλλονται ηλεκτρονικά στη διεύθυνση **webmaster.et@et.gr** με χρήση προηγμένης ψηφιακής υπογραφής και χρονοσήμανσης.

Β. Κατ’ εξαίρεση, όσοι πολίτες δεν διαθέτουν προηγμένη ψηφιακή υπογραφή μπορούν είτε να αποστέλλουν ταχυδρομικά, είτε να καταθέτουν με εκπρόσωπό τους κείμενα προς δημοσίευση εκτυπωμένα σε χαρτί στο Τμήμα Παραλαβής και Καταχώρισης Δημοσιευμάτων.

• Πληροφορίες, σχετικά με την αποστολή/κατάθεση εγγράφων προς δημοσίευση, την ημερήσια κυκλοφορία των Φ.Ε.Κ., με την πώληση των τευχών και με τους ισχύοντες τιμοκαταλόγους για όλες τις υπηρεσίες μας, περιλαμβάνονται στον ιστότοπο (www.et.gr). Επίσης μέσω του ιστότοπου δίδονται πληροφορίες σχετικά με την πορεία δημοσίευσης των εγγράφων, με βάση τον Κωδικό Αριθμό Δημοσιεύματος (ΚΑΔ). Πρόκειται για τον αριθμό που εκδίδει το Εθνικό Τυπογραφείο για όλα τα κείμενα που πληρούν τις προϋποθέσεις δημοσίευσης.

2. ΕΚΤΥΠΩΤΙΚΕΣ - ΕΚΔΟΤΙΚΕΣ ΑΝΑΓΚΕΣ ΤΟΥ ΔΗΜΟΣΙΟΥ

Το Εθνικό Τυπογραφείο ανταποκρινόμενο σε αιτήματα υπηρεσιών και φορέων του δημοσίου αναλαμβάνει να σχεδιάσει και να εκτυπώσει έντυπα, φυλλάδια, βιβλία, αφίσες, μπλοκ, μηχανογραφικά έντυπα, φακέλους για κάθε χρήση, κ.ά.

Επίσης σχεδιάζει ψηφιακές εκδόσεις, λογότυπα και παράγει οπτικοακουστικό υλικό.

Ταχυδρομική Διεύθυνση: Καποδιστρίου 34, τ.κ. 10432, Αθήνα

ΤΗΛΕΦΩΝΙΚΟ ΚΕΝΤΡΟ: 210 5279000 - fax: 210 5279054

ΕΞΥΠΗΡΕΤΗΣΗ ΚΟΙΝΟΥ
Πωλήσεις - Συνδρομές: (Ισόγειο, τηλ. 210 5279178 - 180)
Πληροφορίες: (Ισόγειο, Γρ. 3 και τηλεφ. κέντρο 210 5279000)
Παραλαβή Δημ. Ύλης: (Ισόγειο, τηλ. 210 5279167, 210 5279139)

Ωράριο για το κοινό: Δευτέρα ως Παρασκευή: 8:00 - 13:30

Ιστότοπος: **www.et.gr**

Πληροφορίες σχετικά με την λειτουργία του ιστότοπου: **helpdesk.et@et.gr**

Αποστολή ψηφιακά υπογεγραμμένων εγγράφων προς δημοσίευση στο ΦΕΚ: **webmaster.et@et.gr**

Πληροφορίες για γενικό πρωτόκολλο και αλληλογραφία: **grammateia@et.gr**

Πείτε μας τη γνώμη σας,

για να βελτιώσουμε τις υπηρεσίες μας, συμπληρώνοντας την ειδική φόρμα στον ιστότοπό μας.

04002370805210156