



ΕΦΗΜΕΡΙΔΑ ΤΗΣ ΚΥΒΕΡΝΗΣΕΩΣ ΤΗΣ ΕΛΛΗΝΙΚΗΣ ΔΗΜΟΚΡΑΤΙΑΣ

2 Απριλίου 2026

ΤΕΥΧΟΣ ΤΕΤΑΡΤΟ

Αρ. Φύλλου 231

ΠΕΡΙΕΧΟΜΕΝΑ

ΑΠΟΦΑΣΕΙΣ

1	Κήρυξη ως αναδασωτέας, έκτασης συνολικού εμβαδού 5.563,00 τ.μ. στη θέση «Νικολάκη», Τ.Κ. Μπελοκομίτη Δ.Ε. Νεβρόπολης Αγραφών, Δήμου Λίμνης Πλαστήρα, Π.Ε. Καρδίτσας.	2847
2	Κήρυξη ως αναδασωτέας έκτασης εμβαδού 5,40 στρεμ. στη θέση «Σκα» κοινότητας Εξάρχου Δήμου Λοκρών Π.Ε. Φθιώτιδας.	2851

ΑΠΟΦΑΣΕΙΣ

Αριθμ. 105421

(1)

Κήρυξη ως αναδασωτέας, έκτασης συνολικού εμβαδού 5.563,00 τ.μ. στη θέση «Νικολάκη», Τ.Κ. Μπελοκομίτη Δ.Ε. Νεβρόπολης Αγραφών, Δήμου Λίμνης Πλαστήρα, Π.Ε. Καρδίτσας.

Ο ΓΕΝΙΚΟΣ ΓΡΑΜΜΑΤΕΑΣ ΔΑΣΩΝ
ΤΟΥ ΥΠΟΥΡΓΕΙΟΥ ΠΕΡΙΒΑΛΛΟΝΤΟΣ ΚΑΙ ΕΝΕΡΓΕΙΑΣ

Έχοντας υπόψη:

- Την παρ. 1 του άρθρου 24 και την παρ. 3 του άρθρου 117 του Συντάγματος.
- Την παρ. 1 του άρθρου 38 και τις παρ. 1 και 3 του άρθρου 41 του ν. 998/1979 «Περί προστασίας των δασών και των δασικών εν γένει εκτάσεων της Χώρας» (Α' 289).
- Τον ν. 4727/2020 «Ψηφιακή Διακυβέρνηση (Ενσωμάτωση στην Ελληνική Νομοθεσία της Οδηγίας (ΕΕ) 2016/2102 και της Οδηγίας (ΕΕ) 2019/1024) - Ηλεκτρονικές Επικοινωνίες (Ενσωμάτωση στο Ελληνικό Δίκαιο της Οδηγίας (ΕΕ) 2018/1972) και άλλες διατάξεις» (Α' 184).
- Την από 13.8.2021 Πράξη Νομοθετικού Περιεχομένου «Εκτακτα μέτρα για την αποτελεσματική προστασία και την ταχεία αποκατάσταση του φυσικού περιβάλλοντος, την άμεση στήριξη των πληγέντων από τις πυρκαγιές του Ιουλίου/Αυγούστου 2021 και συναφείς διατάξεις» (Α' 143), η οποία κυρώθηκε με το άρθρο 2 του ν. 4824/2021 (Α' 156).
- Τα άρθρα 47 έως 55 του ν. 4915/2022 «Εθνικό Στρατηγικό Σχέδιο Καταπολέμησης της Διαφθοράς, διατάξεις για θέματα ανθρώπινου δυναμικού και Οργανισμών Τοπικής Αυτοδιοίκησης, νομοθετικό πλαίσιο εκπαίδευσης των σπουδαστών/σπουδαστριών της Εθνικής Σχολής Δημόσιας Διοίκησης και Αυτοδιοίκησης για την ένταξη στον κλάδο Π.Ε. Επιτελικών Στελεχών, διατάξεις για την ολοκλήρωση της μεταφοράς των δασικών υπηρεσιών στο Υπουργείο Περιβάλλοντος και Ενέργειας, διατάξεις για την εφαρμογή του Εθνικού Σχεδίου Ανάκαμψης και Ανθεκτικότητας "Ελλάδα 2.0", Εθνική Σύνταξη Ομογενών και άλλες επείγουσες διατάξεις» (Α' 63).
- Το π.δ. 6/2022 «Σύσταση και μετονομασία Γενικών Γραμματειών, σύσταση Ειδικής Γραμματείας, μεταφορά υπηρεσιών και αρμοδιοτήτων» (Α' 17).
- Το π.δ. 132/2017 «Οργανισμός Υπουργείου Περιβάλλοντος και Ενέργειας (Υ.Π.ΕΝ.)» (Α' 160), όπως τροποποιήθηκε με το π.δ. 29/2022 (Α' 77).
- Την υπό στοιχεία ΥΠΕΝ/ΥΠΡΓ/79859/5910/25-7-2023 κοινή απόφαση του Πρωθυπουργού και του Υπουργού Περιβάλλοντος και Ενέργειας «Διορισμός Γενικού Γραμματέα Δασών του Υπουργείου Περιβάλλοντος και Ενέργειας» (Υ.Ο.Δ.Δ. 745).



9. Την υπό στοιχεία ΥΠΕΝ/ΔΔΥ/48478/3594/16.05.2022 κοινή υπουργική απόφαση «Καθορισμός των διοικητικών λεπτομερειών μεταφοράς των δασικών υπηρεσιών, του αντίστοιχου προσωπικού και λοιπών θεμάτων της παρ. 5 του άρθρου τρίτου της από 13.8.2021 Πράξης Νομοθετικού Περιεχομένου (Α' 143), η οποία κωρώθηκε με το άρθρο 2 του ν. 4824/2021 (Α' 156)» (Β' 2415).

10. Την υπό στοιχεία ΥΠΕΝ/ΔΔΥ/62511/4542/17-6-2022 απόφαση του Υπουργού Περιβάλλοντος και Ενέργειας «Διαπιστωτική πράξη κατάταξης και τοποθέτησης του προσωπικού των Περιφερειακών Δασικών Υπηρεσιών του Υπουργείου Περιβάλλοντος και Ενέργειας» (Β' 3145).

11. Την υπό στοιχεία ΥΠΕΝ/ΔΔΥ/70401/5167/6-7-2022 απόφαση του Υπουργού Περιβάλλοντος και Ενέργειας «Τοποθέτηση Προϊσταμένων σε θέσεις ευθύνης επιπέδου Γενικής Διεύθυνσης στις Επιθεωρήσεις Εφαρμογής Δασικής Πολιτικής του Υπουργείου Περιβάλλοντος και Ενέργειας» (ΑΔΑ: Ω8ΔΡ4653Π8-7ΨΡ).

12. Την υπό στοιχεία ΥΠΕΝ/ΔΝΕΠ/83988/2740/25-8-2022 κοινή απόφαση του Υπουργού και του Υφυπουργού Περιβάλλοντος και Ενέργειας και του Γενικού Γραμματέα Δασών του Υπουργείου Περιβάλλοντος και Ενέργειας «Εξουσιοδότηση υπογραφής “Με εντολή Υπουργού” του Υπουργού Περιβάλλοντος και Ενέργειας, “Με εντολή Υφυπουργού” του Υφυπουργού Περιβάλλοντος και Ενέργειας και “Με εντολή Γενικού Γραμματέα Δασών” του Γενικού Γραμματέα Δασών του Υπουργείου Περιβάλλοντος και Ενέργειας, κατά λόγο αρμοδιότητας, στον Προϊστάμενο της Γενικής Διεύθυνσης Δασών και Δασικού Περιβάλλοντος της Γενικής Γραμματείας Δασών του Υ.Π.Ε.Ν., στους Προϊσταμένους των Επιθεωρήσεων Εφαρμογής Δασικής Πολιτικής και στους Προϊσταμένους των Διευθύνσεων, Δασαρχείων και Τμημάτων που υπάγονται σε αυτές» (Β' 4528).

13. Τις υπ' αρ. 160417/1180/08-07-1980 και 182447/3049/24-09-1980 εγκύκλιες διαταγές του Υπουργείου Γεωργίας σχετικά με την κήρυξη εκτάσεων ως αναδασωτέων.

14. Την υπ' αρ. 53548/13-2-2026 εισήγηση του Δασαρχείου Καρδίτσας, από την οποία προκύπτει ότι η βλάστηση της έκτασης που αναφέρεται στο θέμα καταστράφηκε από παράνομη υλοτομία και πριν το χρόνο καταστροφής της είχε δασική μορφή κατά την έννοια του άρθρου 3 του ν. 998/1979, καλυπτόμενη από άτομα δρυός και ελάτης και ως εκ τούτου επιβάλλεται η κήρυξή της ως αναδασωτέας, αποφασίζουμε:

Κηρύσσουμε ως αναδασωτέα έκταση δασικού χαρακτήρα του άρθρου 3 του ν. 998/1979, συνολικού εμβαδού 5.563,00 τ.μ. στη θέση «Νικολάκη», Τ.Κ. Μπελοκομίτη Δ.Ε. Νεβρόπολης Αγράφων, Δήμου Λίμνης Πλαστήρα, Π.Ε. Καρδίτσας, της οποίας η βλάστηση (δρυς, ελάτη) καταστράφηκε από παράνομη υλοτομία, όπως απεικονίζεται στο συνημμένο από 12-2-2026 τοπογραφικό διάγραμμα, κλίμακας 1:2500, με στοιχεία περιμέτρων και εμβαδό των τεσσάρων (4) επιφανειών από τις οποίες αποτελείται ως εξής: Ε1 (1,2,3,....,12,1)= 2.835,00 τ.μ., Ε2 (13,14,15,...,25,13)=1.290,00 τ.μ., Ε3 (26,27,28,29,30,26)=410,00 τ.μ. και Ε4 (31,32,33,34,31)=1.028,00 τ.μ., το οποίο αποτελεί αναπόσπαστο μέρος της παρούσας και προσδιορίζεται επακριβώς από τις αντίστοιχες συντεταγμένες σε ΕΓΣΑ '87.

Οι ανωτέρω εκτάσεις συνορεύουν:

Ε1

Ανατολικά: Με δημόσιο δάσος Μπελοκομίτη.

Δυτικά: Με δημόσιο δάσος Μπελοκομίτη.

Βόρεια: Με δημόσιο δάσος Μπελοκομίτη.

Νότια: Με δημόσιο δάσος Μπελοκομίτη.

Ε2

Ανατολικά: Με δημόσιο δάσος Μπελοκομίτη.

Δυτικά: Με δημόσιο δάσος Μπελοκομίτη.

Βόρεια: Με δημόσιο δάσος Μπελοκομίτη.

Νότια: Με δημόσιο δάσος Μπελοκομίτη.

Ε3

Ανατολικά: Με δημοτικό δάσος Νεοχωρίου.

Δυτικά: Με δημοτικό δάσος Νεοχωρίου.

Βόρεια: Με δημοτικό δάσος Νεοχωρίου.

Νότια: Με δημοτικό δάσος Νεοχωρίου.

Ε4

Ανατολικά: Με δημόσιο δάσος Μπελοκομίτη.

Δυτικά: Με δημοτικό δάσος Νεοχωρίου.

Βόρεια: Με δημοτικό δάσος Νεοχωρίου.

Νότια: Με δημόσιο δάσος Μπελοκομίτη.

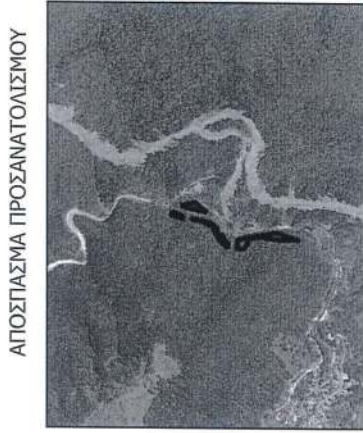


Σκοποί της κήρυξης της ανωτέρω έκτασης ως αναδασωτέας είναι η διατήρηση του δασικού χαρακτήρα αυτής, ο αποκλεισμός διάθεσής της για άλλη χρήση και η αποκατάσταση της δασικής βλάστησης. Η αποκατάσταση της βλάστησης θα γίνει με φυσική αναγέννηση ή με πρόγραμμα τεχνητής αναγέννησης.

Από τις διατάξεις της απόφασης αυτής δεν προκαλείται δαπάνη σε βάρος του κρατικού προϋπολογισμού. Η ισχύς της παρούσας αρχίζει από τη δημοσίευσή της στην Εφημερίδα της Κυβερνήσεως.

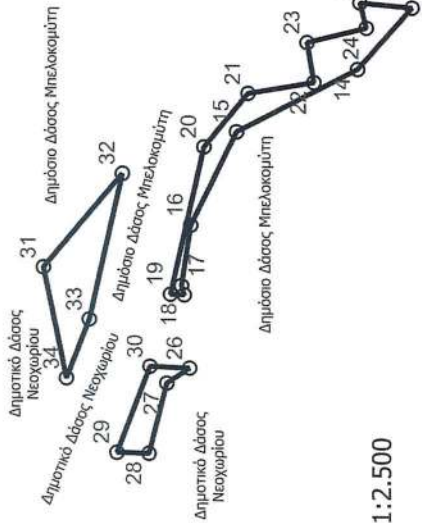
ΚΗΡΥΞΗΣ ΩΣ ΑΝΑΔΑΣΤΕΣΤΩΝ ΠΑΡΑΝΟΜΑ ΥΛΟΤΟΜΗΘΕΝΤΩΝ ΔΗΜΟΣΙΩΝ ΚΑΙ ΔΗΜΟΤΙΚΩΝ ΔΑΣΙΚΩΝ ΕΚΤΑΣΕΩΝ ΣΤΗ Δ.Θ. "ΝΙΚΟΛΑΚΗ" ΤΩΝ Τ.Κ. ΜΠΕΛΟΚΟΜΥΤΗ ΚΑΙ ΝΕΟΧΩΡΙΟΥ ΤΟΥ ΔΗΜΟΥ Α. ΠΛΑΣΤΗΡΑ Π.Ε. ΚΑΡΔΙΤΣΑΣ

ΤΟΠΟΓΡΑΦΙΚΟ ΔΙΑΓΡΑΜΜΑ



ΑΠΟΣΤΑΣΜΑ ΠΡΟΣΑΝΑΤΟΛΙΣΜΟΥ

ΕΘΝΙΚΟ ΤΥΠΟΓΡΑΦΕΙΟ
Για τεχνικούς λόγους στο σχεδιάγραμμα, από το ηλεκτρονικό αρχείο, έγινε σμίκρυνση κατά ποσοστό **81%**



1:2.500

1:20.000

E1 (1,2,3,....,11,12,1)=2835,00 Τ.μ.
E2 (13,14,15,....,24,25,13)=1290,00 Τ.μ.
E3 (26,27,28,29,30,26)=410,00 Τ.μ.
E4 (31,32,33,34,31)=1028,00 Τ.μ.

ΚΟΡΥΦΕΣ ΣΕ ΕΓΣΑ 87

"Α/Α"	X	Y
1	304837,35	4347601,91
2	304854,55	4347506,05
3	304860,05	4347475,41
5	304835,32	4347403,66
6	304834,80	4347403,84
7	304837,13	4347419,26
8	304835,48	4347455,82
9	304844,22	4347528,88
10	304840,61	4347564,40
11	304805,76	4347579,20
12	304806,86	4347604,74

"Α/Α"	X	Y
13	304808,39	4347634,73
14	304830,56	4347659,99
15	304879,81	4347685,83
16	304898,44	4347724,06
17	304902,18	4347748,73
18	304901,07	4347752,52
19	304906,71	4347752,30
20	304893,02	4347692,09
21	304875,16	4347670,09
22	304848,36	4347665,47
23	304851,17	4347649,17
24	304827,06	4347643,13
25	304829,66	4347632,75

"Α/Α"	X	Y
26	304898,83	4347782,63
27	304908,2	4347788,88
28	304915,53	4347817,55
29	304928,58	4347817,26
30	304915,09	4347781,99

"Α/Α"	X	Y
31	304958,55	4347741,56
32	304926,28	4347703,04
33	304939,86	4347762,76
34	304949,17	4347787,05



ΚΑΡΔΙΤΣΑ 12/02/2026
Θ. ΣΥΝΥΦΑΚΤΗΣ
ΥΠΟΥΡΓΟΣ ΑΓΡΟΤΙΚΗΣ
ΔΙΑΧΕΙΡΙΣΗΣ
ΔΑΣΟΛΟΓΟΣ ΜΕ Α' ΒΑΘΜΟ



Η απόφαση αυτή να δημοσιευθεί στην Εφημερίδα της Κυβερνήσεως.

Καρδίτσα, 23 Μαρτίου 2026

Με εντολή Γενικού Γραμματέα Δασών
Η Προϊσταμένη Επιθεώρησης Εφαρμογής
Δασικής Πολιτικής Θεσσαλίας - Στερεάς Ελλάδας
ΖΩΗ ΦΤΙΚΑ

Αριθμ. 95466

(2)

Κήρυξη ως αναδασωτέας έκτασης εμβαδού 5,40 στρεμ. στη θέση «Σκα» κοινότητας Εξάρχου Δήμου Λοκρών Π.Ε. Φθιώτιδας.

Ο ΓΕΝΙΚΟΣ ΓΡΑΜΜΑΤΕΑΣ ΔΑΣΩΝ
ΤΟΥ ΥΠΟΥΡΓΕΙΟΥ ΠΕΡΙΒΑΛΛΟΝΤΟΣ ΚΑΙ ΕΝΕΡΓΕΙΑΣ

Έχοντας υπόψη:

1. Την παρ. 1 του άρθρου 24 και παρ. 3 του άρθρου 117 του Συντάγματος.
2. Την παρ. 1 του άρθρου 38 και των παρ. 1 και 3 του άρθρου 41 του ν. 998/1979 «Προστασία των δασών και των δασικών εν γένει εκτάσεων της χώρας» (Α' 289).
3. Τον ν. 4727/2020 «Ψηφιακή Διακυβέρνηση (Ενσωμάτωση στην Ελληνική Νομοθεσία της Οδηγίας (ΕΕ) 2016/2102 και της Οδηγίας (ΕΕ) 2019/1024) - Ηλεκτρονικές Επικοινωνίες (Ενσωμάτωση στο Ελληνικό Δίκαιο της Οδηγίας (ΕΕ) 2018/1972) και άλλες διατάξεις» (Α' 184).
4. Την από 13.8.2021 Π.Ν.Π. «Έκτακτα μέτρα για την αποτελεσματική προστασία και την ταχεία αποκατάσταση του φυσικού περιβάλλοντος, την άμεση στήριξη των πληγέντων από τις πυρκαγιές του Ιουλίου/Αυγούστου 2021 και συναφείς διατάξεις» (Α' 143), η οποία κυρώθηκε με το άρθρο 2 του ν. 4824/2021 (Α' 156).
5. Τα άρθρα 47 έως 55 του ν. 4915/2022 «Εθνικό Στρατηγικό Σχέδιο Καταπολέμησης της Διαφθοράς, διατάξεις για θέματα ανθρώπινου δυναμικού και Οργανισμών Τοπικής Αυτοδιοίκησης, νομοθετικό πλαίσιο εκπαίδευσης των σπουδαστών/σπουδαστριών της Εθνικής Σχολής Δημόσιας Διοίκησης και Αυτοδιοίκησης για την ένταξη στον κλάδο Π.Ε. Επιτελικών Στελεχών, διατάξεις για την ολοκλήρωση της μεταφοράς των δασικών υπηρεσιών στο Υπουργείο Περιβάλλοντος και Ενέργειας, διατάξεις για την εφαρμογή του Εθνικού Σχεδίου Ανάκαμψης και Ανθεκτικότητας "Ελλάδα 2.0", Εθνική Σύμβαση Ομογενών και άλλες επείγουσες διατάξεις» (Α' 63).
6. Το π.δ. 6/2022 «Σύσταση και μετονομασία Γενικών Γραμματειών, σύσταση Ειδικής Γραμματείας, μεταφορά υπηρεσιών και αρμοδιοτήτων» (Α' 17).
7. Το π.δ. 132/2017 «Οργανισμός Υπουργείου Περιβάλλοντος και Ενέργειας (Υ.Π.ΕΝ.)» (Α' 160), όπως τροποποιήθηκε και ισχύει με το π.δ. 29/2022 «Τροποποίηση του π.δ. 132/2017 "Οργανισμός Υπουργείου Περιβάλλοντος και Ενέργειας (Υ.Π.ΕΝ.)" (Α' 160)» (Α' 77).
8. Την υπό στοιχεία ΥΠΕΝ/ΥΠΡΓ/79859/5910/25-7-2023 κοινή απόφαση του Πρωθυπουργού και του Υπουργού Περιβάλλοντος και Ενέργειας «Διορισμός Γενικού Γραμματέα Δασών του Υπουργείου Περιβάλλοντος και Ενέργειας» (Υ.Ο.Δ.Δ. 745).
9. Την υπό στοιχεία ΥΠΕΝ/ΔΔΥ/48478/3594/16.5.2022 κοινή υπουργική απόφαση «Καθορισμός των διοικητικών λεπτομερειών μεταφοράς των δασικών υπηρεσιών του αντίστοιχου προσωπικού και λοιπών θεμάτων της παρ. 5 του άρθρου τρίτου της από 13.8.2021 Πράξης Νομοθετικού Περιεχομένου (Α' 143), η οποία κυρώθηκε με το άρθρο 2 του ν. 4824/2021 (Α' 156)» (Β' 2415).
10. Την υπό στοιχεία ΥΠΕΝ/ΔΔΥ/62511/4542/17-6-2022 απόφαση του Υπουργού Περιβάλλοντος και Ενέργειας «Διαπιστωτική πράξη κατάταξης και τοποθέτησης του προσωπικού των Περιφερειακών Δασικών Υπηρεσιών του Υπουργείου Περιβάλλοντος και Ενέργειας» (Β' 3145).
11. Την υπό στοιχεία ΥΠΕΝ/ΔΝΕΠ/83988/2740/25-8-2022 απόφαση του ΥΠΕΝ «Εξουσιοδότηση υπογραφής "Με εντολή Υπουργού" του Υπουργού Περιβάλλοντος και Ενέργειας, "Με εντολή Υφυπουργού" του Υφυπουργού Περιβάλλοντος και Ενέργειας και "Με εντολή Γενικού Γραμματέα Δασών" του Γενικού Γραμματέα Δασών του Υπουργείου Περιβάλλοντος και Ενέργειας, κατά λόγο αρμοδιότητας, στον Προϊστάμενο της Γενικής Διεύθυνσης Δασών και Δασικού Περιβάλλοντος της Γενικής Γραμματείας Δασών του ΥΠΕΝ, στους Προϊσταμένους των



Επιθεωρήσεων Εφαρμογής Δασικής Πολιτικής και στους Προϊσταμένους των Διευθύνσεων, Δασαρχείων και Τμημάτων που υπάγονται σε αυτές» (Β' 4528).

12. Τις υπ' αρ. 160417/1180/8-7-1980 και 182447/3049/24-9-1980 εγκύκλιες διαταγές του Υπουργείου Γεωργίας σχετικά με την κήρυξη εκτάσεων ως αναδασωτέων.

13. Την υπ' αρ. 70650/27-02-2026 εισήγηση του Δασαρχείου Αταλάντης από την οποία προκύπτει ότι η βλάστηση της έκτασης που αναφέρεται στο θέμα καταστράφηκε από πυρκαγιά στις 26-10-2025 και πριν το χρόνο καταστροφής της είχε δασική μορφή κατά την έννοια της παρ. 1 του άρθρου 3 του ν. 998/1979, καλυπτόμενη από δασική βλάστηση (αείφυλλων πλατύφυλλων) και ως εκ τούτου επιβάλλεται η κήρυξή της ως αναδασωτέας, αποφασίζουμε:

Κηρύσσουμε ως αναδασωτέα έκταση δασικού χαρακτήρα της παρ. 1 του άρθρου 3 του ν. 998/1979, συνολικού εμβαδού 5,40 στρεμ. στη θέση «Σκα» κοινότητας Εξάρχου Δήμου Λοκρών Π.Ε. Φθιώτιδας, της οποίας η βλάστηση καταστράφηκε από πυρκαγιά στις 26-10-2025, όπως απεικονίζεται στο συνημμένο από 24-02-2026 τοπογραφικό διάγραμμα, κλίμακας 1:2000, με στοιχεία περιμέτρου «1,2,3,... 14,15,1», το οποίο αποτελεί αναπόσπαστο μέρος της παρούσας, και προσδιορίζεται επακριβώς από τις αντίστοιχες συντεταγμένες σε ΕΓΣΑ '87 και συνορεύει:

Ανατολικά: Με έκταση δασικού χαρακτήρα.

Δυτικά: Με έκταση δασικού χαρακτήρα.

Βόρεια: Με έκταση δασικού χαρακτήρα.

Νότια: Με έκταση μη δασικού χαρακτήρα σήμερα.

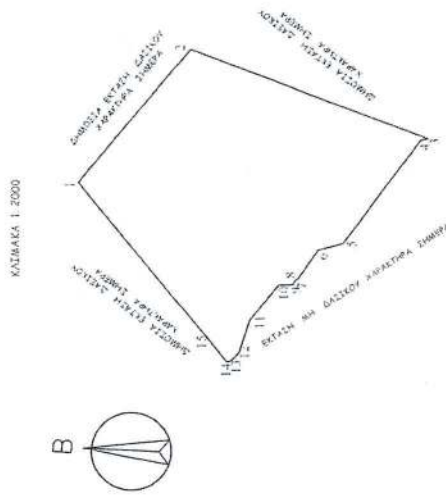
Σκοπός της κήρυξης της ανωτέρω έκτασης ως αναδασωτέας είναι η διατήρηση του δασικού χαρακτήρα αυτής, ο αποκλεισμός διάθεσής της για άλλη χρήση και η αποκατάσταση της δασικής βλάστησης. Η αποκατάσταση της βλάστησης θα γίνει με φυσική αναγέννηση ή με πρόγραμμα τεχνητής αναγέννησης.

Από τις διατάξεις της απόφασης αυτής δεν προκαλείται δαπάνη σε βάρος του κρατικού προϋπολογισμού.

Η ισχύς της παρούσας αρχίζει από τη δημοσίευσή της στην Εφημερίδα της Κυβερνήσεως.

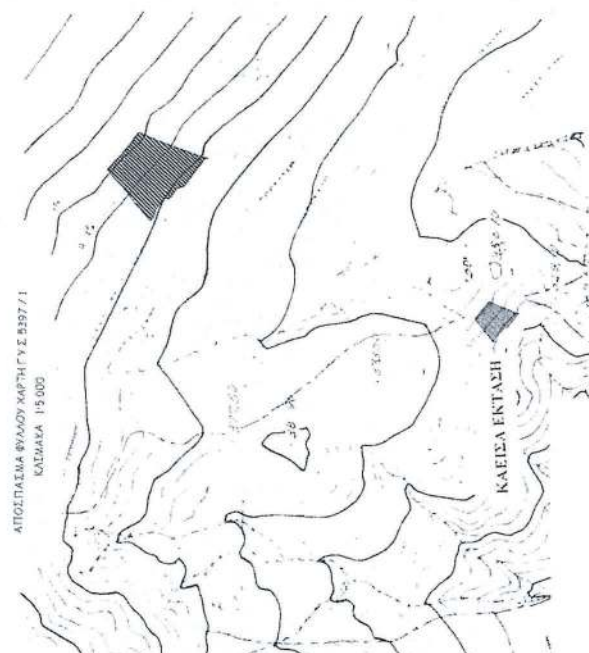


ΤΟΠΟΓΡΑΦΙΚΟ ΔΙΑΓΡΑΜΜΑ
«Δημόσιας έκτασης διασικού χαρακτήρα, με στοιχεία (1,2...15,1) και εμβαδού 5,4 στρέμ.,
στη θέση « Σέκα » περιοχής Κωνιάτης, Εξάρχειο, Δήμου Λοκρών, που κέρκε από πυρκαγιά στις 26-10-2025.»



ΣΗΜΕΙΟ	X	Y
1	X=407934,8706	Y=4272414,9087
2	X=407977,5554	Y=4272380,3299
3	X=407949,5883	Y=4272306,3409
4	X=407949,2552	Y=4272308,6731
5	X=407916,3145	Y=427232,7503
6	X=407914,1978	Y=4272340,4232
7	X=407905,1009	Y=4272346,6571
8	X=407904,3354	Y=4272347,6796
9	X=407903,0346	Y=4272348,6980
10	X=407902,8531	Y=4272352,9162
11	X=407891,8190	Y=4272361,7014
12	X=407881,2571	Y=4272365,1618
13	X=407878,6777	Y=4272367,6549
14	X=407878,4364	Y=4272368,9983
15	X=407886,5903	Y=4272375,5461

ΕΘΝΙΚΟ ΤΥΠΟΓΡΑΦΕΙΟ
Για τεχνικούς λόγους στο σχεδιάγραμμα,
από το ηλεκτρονικό αρχείο, έγινε
σμίκρυνση κατά ποσοστό **62%**



Αρ. Πρωτ. 95466/2026
ΕΛΛΗΝΙΚΗ ΔΗΜΟΚΡΑΤΙΑ
ΥΠΟΥΡΓΕΙΟ ΠΑΙΔΕΙΑΣ, ΕΡΕΥΝΑΣ ΚΑΙ ΘΡΗΣΚΕΥΜΑΤΩΝ
ΙΝΣΤΙΤΟΥΤΟ ΤΕΧΝΟΛΟΓΙΑΣ ΥΠΟΛΟΓΙΣΤΩΝ ΚΑΙ ΕΚΔΟΣΕΩΝ ΔΙΑΔΙΚΤΥΟΥ
ΙΤΥΤΕΛΙΟ

ΕΛΤΙΧΩΜΗ
Αρ. Πρωτ. 24-02-2026
ΕΛΛΗΝΙΚΗ ΔΗΜΟΚΡΑΤΙΑ
ΥΠΟΥΡΓΕΙΟ ΠΑΙΔΕΙΑΣ, ΕΡΕΥΝΑΣ ΚΑΙ ΘΡΗΣΚΕΥΜΑΤΩΝ
ΙΝΣΤΙΤΟΥΤΟ ΤΕΧΝΟΛΟΓΙΑΣ ΥΠΟΛΟΓΙΣΤΩΝ ΚΑΙ ΕΚΔΟΣΕΩΝ ΔΙΑΔΙΚΤΥΟΥ
ΙΤΥΤΕΛΙΟ

Αρ. Πρωτ. 24-02-2026
Η ΣΥΝΤΑΚΤΡΙΑ
ΤΕΧΝΟΛΟΓΗ-ΜΕΛΙΣΣΑΚΗ
ΔΕΛΤΟΥΡΙΣ



Η απόφαση αυτή να δημοσιευθεί στην Εφημερίδα της Κυβερνήσεως.

Λαμία, 17 Μαρτίου 2026

Με εντολή Γενικού Γραμματέα Δασών
Η Προϊσταμένη Επιθεώρησης Εφαρμογής
Δασικής Πολιτικής Θεσσαλίας - Στερεάς Ελλάδας
ΖΩΗ ΦΤΙΚΑ

