Signature Not Verified
Digitally signed by Theodoros Moumouris
Date: 2012.02.16 13:14:55 EET
Reason: Signed PDF (embedded)
Location: Athens, Ethniko Typografio

ΕΦΗΜΕΡΙΣ ΤΗΣ ΚΥΒΕΡΝΗΣΕΩΣ

ΤΗΣ ΕΛΛΗΝΙΚΗΣ ΔΗΜΟΚΡΑΤΙΑΣ

ΤΕΥΧΟΣ ΤΕΤΑΡΤΟ **Αρ. Φύλλου 23**

6 Φεβρουαρίου 2012

ΑΠΟΦΑΣΕΙΣ

Αριθ. 12646

Επικύρωση έκθεσης καθορισμού ορίων Αιγιαλού και Παραλίας στην παραλιακή περιοχή της Νήσου Γυαλί, του Δήμου Νισύρου, Νομού Δωδεκανήσου.

Ο ΓΕΝΙΚΟΣ ΓΡΑΜΜΑΤΕΑΣ
ΑΠΟΚΕΝΤΡΩΜΕΝΗΣ ΔΙΟΙΚΗΣΗΣ ΑΙΓΑΙΟΥ

Έχοντας υπόψη:

1. Τις διατάξεις του Ν. 3200/55 «περί διοικητικής αποκεντρώσεως» όπως αυτές τροποποιήθηκαν και ισχύουν σήμερα με τα Ν.Δ. 532/70, Β.Δ. 704/70, Β.Δ. 192/72, Π.Δ. 347/86, Ν. 2026/92 και Π.Δ. 97/93.

2. Τις διατάξεις των άρθρων 3 και 5 του Ν. 2971/2001 (Φ.Ε.Κ. 285/τ.Α΄/19-12-2001) «Αιγιαλός, παραλία και άλλες διατάξεις».

3. Τις διατάξεις του Κ.Δ. 132/1929 «περί Κτηματολογικού Κανονισμού Δωδεκανήσου» που διατηρήθηκε σε ισχύ με το άρθρο 8 Ν. 510/1947.

4. Τις διατάξεις των άρθρων 1 μέχρι και 7 του ΑΝ 2344/40 «περί αιγιαλού και παραλίας» όπως έχουν τροποποιηθεί και συμπληρωθεί μεταγενέστερα με τις διατάξεις: α) του άρθρου 13 του Ν. 1078/1980 και β) του άρθρου 23 του Ν. 1337/1983.

5. Τις διατάξεις του Ν.Δ. 439/70 «περί συμπληρώσεως των διατάξεων περί αιγιαλού».

6. Τις διατάξεις του άρθρου 20 Ν. 719/77 «περί τρόπου σύνταξης τοπογραφικών - υψομετρικών διαγραμμάτων από ιδιώτες μηχανικούς κλπ.».

7. Τις διατάξεις του άρθρου 100 του Π.Δ. 284/88, όπως τροποποιήθηκε και ισχύει σήμερα.

8. Το υπ' αριθ. Δ3090/646/1976 έγγραφο του Υπουργείου Οικονομικών «περί του στη Δωδεκάνησο ορίου αιγιαλού».

9. Τις διατάξεις του άρθρου 1 του Ν.2503/97 - Α΄ 107 με τις οποίες οι Περιφερειακές Υπηρεσίες Υπουργείων Οικονομικών που συγκροτούσαν την περιφερειακή Διοίκηση Νομού ή Νομαρχίας δεν υπήχθησαν στην Περιφέρεια, ούτε καταργήθηκαν αλλά αποτελούν από 01-09-1997 Υπηρεσίες του Υπουργείου Οικονομικών.

10. Τις διατάξεις του άρθρου 46, παρ. 21, Ν. 3220/2004 (Φ.Ε.Κ. 15 Α΄), στις οποίες προβλέπεται ότι από 10-04-2004 αρμοδιότητες του Υπουργού Οικονομίας και Οικονομικών οι οποίες ανήκαν ή είχαν μεταβιβασθεί στους Νομάρχες μέχρι την έναρξη λειτουργίας των Νομαρχιακών Αυτοδιοικήσεων και αφορούν θέματα Υπηρεσιών του Υπουργείου Οικονομίας και Οικονομικών, που εξαιρέθηκαν από την κατάργηση σύμφωνα με τις διατάξεις της παραγράφου 2 του άρθρου 39, Ν.2218/1994, περιέρχονται στον Γενικό Γραμματέα της Περιφέρειας εκτός των θεμάτων Υ.Δ.Ε.

11. Την υπ' αριθ. 1063649/790/Α0006/03-08-2004 απόφαση του Υπουργού Οικονομίας και Οικονομικών «Καταγραφή - Διοικητική κωδικοποίηση των αρμοδιοτήτων σε θέματα Υπηρεσιών του Υπουργείου Οικονομίας και Οικονομικών που περιέρχονται στους Γενικούς Γραμματείς Περιφερειών».

12. Την υπ' αριθ. 562/2005 Γνωμοδότηση του Νομικού Συμβουλίου του Κράτους σχετικά με την διάταξη του άρθρου 5 παρ. 5 εδ. γ' του Ν. 2971/2001.

13. Τις διατάξεις της παρ. 2 του άρθρου 6, του άρθρου 280 και τις διατάξεις της παρ. ΙΙΙ του άρθρου 186 του Ν. 3852/2010 «Νέα Αρχιτεκτονική της Αυτοδιοίκησης και της Αποκεντρωμένης Διοίκησης - Πρόγραμμα Καλλικράτης» (Α΄ 87) σύμφωνα με την οποία οι αρμοδιότητες των Περιφερειών του άρθ. 3 θα ασκούνται από τις Αποκεντρωμένες Διοικήσεις κατά περίπτωση.

14. Το υπ' αριθ. Π.Δ. 143/2010 (Φ.Ε.Κ. 236/τ.Α΄/27-12-2010) «Οργανισμός της Αποκεντρωμένης Διοίκησης Αιγαίου».

15. Το υπ' αριθ. Δ6Α1022671/ΕΞ/10-02-2011 έγγραφο της Γενικής Γραμματείας Φορολογικών και Τελωνιακών θεμάτων του Υπουργείου Οικονομικών περί «Αρμοδιότητας Υπογραφής».

16. Την υπ' αριθ. 2233/1445/29.1.2010 απόφαση του Γενικού Γραμματέα της Περιφέρειας Νοτίου Αιγαίου, με την οποία ορίστηκαν τα μέλη της επιτροπής καθορισμού ορίων Αιγιαλού και Παραλίας στο Νομό Δωδεκανήσου.

17. Την υπ' αριθ. 1551/11 (ΦΕΚ 483/Β729-3-2011) «Παροχή Εξουσιοδότησης υπογραφής πράξεων και εγγράφων «Με εντολή Γενικού Γραμματέα» στον Προϊστάμενο της Γενικής Διεύθυνσης Εσωτερικής λειτουργίας της Αποκεντρωμένης Διοίκησης Αιγαίου και στους Προϊσταμένους των οργανικών μονάδων αυτής».

18. Τις διατάξεις του άρθρου 113 του ν. 3978/2011 (Φ.Ε.Κ. 137/τ.Α΄/16.6.2011) που τροποποίησε το άρθρο 5 του Ν. 2971/01 σύμφωνα με το οποίο δεν απαιτείται η σύμφωνη γνώμη του Γ.Ε.Ν. για την έκδοση επικυρωτικής απόφασης του αρμοδίου οργάνου.

19. Την από 22-03-2010 έκθεση της κατά το άρθρο 3 του Ν. 2971/2001 αρμόδιας επιτροπής καθορισμού ορίων αιγιαλού και παραλίας για τον καθορισμό ορίων αιγιαλού και παραλίας, στην παραλιακή περιοχή της Νήσου Γυαλί, Δήμου Νισύρου, Νομού Δωδεκανήσου.

20. Το από Φεβρουάριο του 2008 τοπογραφικό - υψομετρικό και κτηματογραφικό διάγραμμα, κλίμακας 1:100 αποτελούμενο από δύο πινακίδες (02), που συντάχθηκε από τον Αθανάσιο Ηλιοδρομίτη, Αγρονόμο & Τοπογράφο Μηχανικό, στο οποίο εμφανίζεται η παραλιακή περιοχή στη Νήσο Γυαλί, Δήμου Νισύρου, Νομού Δωδεκανήσου, έμπροσθεν των εγκαταστάσεων της εταιρείας ΛΑΒΑ Α.Ε, το οποίο ελέγχθηκε για την ακρίβεια της αποτύπωσης και θεωρήθηκε στις 23-10-2009 από τον Προϊστάμενο της Κτηματικής Υπηρεσίας Δωδεκανήσου.

21. Στο τοπογραφικό αυτό χαράχθηκε με ερυθρά συνεχόμενη πολυγωνική γραμμή η οριογραμμή του Αιγιαλού με στοιχεία κορυφών (Α1, Α2, Α3, ..., Α23, Α24, Α25) σύμφωνα με τις διατάξεις του άρθρου 3 του Κ.Δ. 132/1929. Σύμφωνα με τις ίδιες διατάξεις δεν καθορίστηκε οριογραμμή Παραλίας αφού η οριογραμμή του Αιγιαλού τέμνει τα προς την θάλασσα όρια των φερόμενων ιδιοκτησιών.

22. Το με αριθμό Φ. 119/201859/Σ.3958/07-10-2011 έγγραφο του Γενικού Επιτελείου Εθνικής Άμυνας, σύμφωνα με το οποίο δεν έχει αντίρρηση για την συνέχιση και ολοκλήρωση της διαδικασίας καθορισμού των ορίων Αιγιαλού -Παραλίας σε παραλιακή θέση της νήσου Γυαλί, Δήμου Νισύρου, Νομού Δωδεκανήσου.

23. Το με ημερομηνία, 23-11-2011 αποδεικτικό ανάρτησης του Δήμου Νισύρου με το οποίο τοιχοκολλήθηκε η από 22-03-2010 έκθεση επιτροπής και το τοπογραφικό διάγραμμα σε δύο πινακίδες που συντάχθηκε για τον καθορισμό των ορίων του Αιγιαλού και της Παραλίας σε παραλιακή θέση της νήσου Γυαλί, Δήμου Νισύρου, Νομού Δωδεκανήσου, αποφασίζουμε:

Επικυρώνουμε την από 22-03-2010 έκθεση της κατά το άρθρο 3 του Ν.2971/2001, αρμόδιας επιτροπής περί χάραξης των ορίων Αιγιαλού και Παραλίας, με την οποία καθορίστηκαν τα όρια του Αιγιαλού σε παραλιακή θέση της νήσου Γυαλί, Δήμου Νισύρου, Νομού Δωδεκανήσου, επί τοπογραφικού - υψομετρικού και κτηματογραφικού διαγράμματος το οποίο θεωρήθηκε στις 23-10-2009 από την Κτηματική Υπηρεσία Δωδεκανήσου.

Στο τοπογραφικό αυτό διάγραμμα, χαράχθηκε από την εν λόγω επιτροπή, όπως πιο πάνω αναφέρεται, η οριογραμμή του Αιγιαλού με ερυθρά συνεχόμενη πολυγωνική γραμμή και στοιχεία κορυφών (Α1, Α2, Α3, ..., Α23, Α24, Α25) με εξάρτηση των κορυφών αυτών, από συντεταγμένες του κρατικού τριγωνομετρικού δικτύου της χώρας όπως αυτές εμφανίζονται στον σχετικό πίνακα επί του τοπογραφικού -υψομετρικού διαγράμματος, κλίμακας 1:1000 που συντάχθηκε για τον σκοπό αυτό από τον Αθανάσιο Ηλιοδρομίτη, Αγρονόμο & Τοπογράφο Μηχανικό, στο ίδιο ως άνω τοπογραφικό διάγραμμα.

Η καθορισθείσα και χαραχθείσα οριογραμμή αιγιαλού αποτελεί το όριο του μεγίστου πλην συνήθους χειμερίου κύματος, σύμφωνα με τις διατάξεις του άρθρου 3 του Κ.Δ. 132/1929 που διατηρήθηκε σε ισχύ με το άρθρο 8 του Ν.510/1947 και του άρθρου 26 του Ν.2971/2001.

Δεν καθορίστηκε οριογραμμή Παραλίας αφού η οριογραμμή του Αιγιαλού τέμνει τα προς την θάλασσα όρια των φερόμενων ιδιοκτησιών.

Ο καθορισμός των ορίων αιγιαλού στη θέση αυτή γίνεται για πρώτη φορά και προς εξυπηρέτηση των σκοπών των διατάξεων του Ν.2971/2001.

Η απόφαση αυτή μαζί με την έκθεση της επιτροπής και το τοπογραφικό διάγραμμα να δημοσιευθούν στην Εφημερίδα της Κυβερνήσεως.

Ερμούπολη, 10 Ιανουαρίου 2012

Με εντολή Γενικού Γραμματέα
Αποκεντρωμένης Διοίκησης
Η Γενική Διευθύντρια
ΒΑΣΙΛΙΚΗ ΜΠΑΛΑΣΚΑ

ΕΚΘΕΣΗ ΤΗΣ ΕΠΙΤΡΟΠΗΣ ΚΑΘΟΡΙΣΜΟΥ
ΤΩΝ ΟΡΙΩΝ ΤΟΥ ΑΙΓΙΑΛΟΥ ΚΑΙ ΠΑΡΑΛΙΑΣ
(ΑΡΘΡΟ 3, Ν.2971, ΦΕΚ 285 Α΄/19-12-2001)

Για τον καθορισμό των ορίων αιγιαλού και παραλίας που γίνεται για πρώτη φορά έμπροσθεν των εγκαταστάσεων της Εταιρείας ΛΑΒΑ Α.Ε. στο Νησί Γυαλί Δήμου Νισύρου, Νομού Δωδεκανήσου.

Στην Κω, σήμερα 22-03-2010 οι κάτωθι υπογεγραμμένοι:

1) Φιλία Αλεξίου, Προϊσταμένη της Δ. Ο. Υ. Κω, ως Πρόεδρος.

2) Ελένη Χατζηπαναγιώτου, Αγρονόμος και Τοπογράφος Μηχανικός της Τ.Υ.Δ.Κ. Κω, ως μέλος.

3) Γεώργιος Σεφεριάδης, Πλοίαρχος Λ.Σ., Λιμενάρχης Κω, ως μέλος.

4) Αφεντούλης Σταματάκης, Αναπληρωτής Προϊστάμενος Τμήματος Πολεοδομικών Εφαρμογών Επαρχείου Κω, ως μέλος.

5) Νικόλαος Παταβούκας, Αναπληρωτής Προϊστάμενος Τμήματος ΠΕ.ΧΩ. Δωδ/σου, της Περιφέρειας Νοτίου Αιγαίου, ως μέλος.

(χρέη γραμματέα της επιτροπής άσκησε ο Γιάννης Γιαννούλης, υπάλληλος της ΔΟΥ Κω),

αποτελούντες την επιτροπή καθορισμού των ορίων αιγιαλού και παραλίας, δυνάμει του άρθρου 3 του Ν.2971/01 (ΦΕΚ 285 Α΄/19-12-2001), μεταβήκαμε επιτόπου στην προαναφερθείσα περιοχή και

Αφού λάβαμε υπόψη

1. Το με αρ. Δ.Κ. 5214/2010 έγγραφο της Κτηματικής Υπηρεσίας Δωδεκανήσου για καθορισμό των ορίων αιγιαλού και παραλίας στην εν λόγω θέση.

2. Το τοπογραφικό-υψομετρικό και κτηματολογικό διάγραμμα, το οποίο συντάχθηκε τον Φεβρουάριο 2008 από τον Αθανάσιο Ηλιοδρομίτη, Αγρονόμο και Τοπογράφο Μηχανικό, σε κλίμακα 1:1000, ελέγχθηκε για την ακρίβεια της αποτύπωσης στις 23-10-2009 από τον Ιωάννη Χειράκη, Αγρονόμο και Τοπογράφο Μηχανικό της Κτηματικής Υπηρεσίας Δωδ/σου και θεωρήθηκε την ίδια ημερομηνία από τον Δημήτριο Μπελντέκο, Προϊστάμενο της ίδιας Υπηρεσίας.

3. Τις διατάξεις του Ν. 2971/2001 «Αιγιαλός, παραλία και άλλες διατάξεις».

4. Την από την επιτόπια μετάβαση σχηματισθείσα αντίληψη περί του πλάτους της βρεχόμενης ζώνης της ξηράς, καθώς και τα στοιχεία καθορισμού αιγιαλού και παραλίας που προβλέπονται από το άρθρο 9 του Ν.2971/2001 και ειδικότερα:

α) Την γεωμορφολογία του εδάφους, για την οποία αναλυτικά αναφέρεται ότι:

α-1) Το ανατολικό τμήμα της έκτασης είναι αμμώδους υφής με πολύ μικρή σταθερή κλίση, ενώ το δυτικό τμήμα είναι βραχώδους υφής με έντονες υψομετρικές διακυμάνσεις σε μικρή απόσταση από την ακτογραμμή.

α-2) Το φυσικό όριο βλάστησης συνίσταται από θαμνώδη χαμηλή φυσική βλάστηση με διάσπαρτα αλμυρίκια κατά μήκος της ακτής.

β) Το γεγονός ότι στην περιοχή παρουσιάζεται λατομική δραστηριότητα και το ότι δεν εντοπίστηκαν άλλοι φυσικοί πόροι μέσα στην παράκτια ζώνη.

γ) Τα πορίσματα από την εκτίμηση των μετεωρολογικών στοιχείων της περιοχής, δηλαδή το γεγονός ότι η περιοχή είναι εκτεθειμένη σε νότιους, νοτιοανατολικούς και νοτιοδυτικούς ανέμους.

δ) Τη μορφολογία του πυθμένα ο οποίος συνίσταται από αμμώδη διαμόρφωση με μικρά βάθη, όπως προκύπτει από την αυτοψία μακροσκοπικά, ενώ είναι γεγονός ότι σε περιοχές με μικρά βάθη και μικρές κλίσεις του βυθού, όπου η θραύση του κύματος και η εκτόνωση της ενέργειάς του γίνεται σε μεγάλη απόσταση από την ακτογραμμή, η επίδραση του κύματος στην ακτή είναι μικρή, ενώ σε άλλες περιπτώσεις ακτών με μεγάλες κλίσεις βυθού και μεγάλα βάθη κοντά στην ακτή, όπου η θραύση των κυμάτων συντελείται κοντά στην ακτή ή ακόμα και πάνω σε αυτή, ο κυματισμός καλύπτει κατά κανόνα μεγάλο εύρος ακτής προκειμένου να εκτονωθεί.

Επίσης η ύπαρξη ανώμαλου, βραχώδους πυθμένα ή υφάλων μπροστά στην εξεταζόμενη ακτή επιδρά στη χάραξη της γραμμής του μέγιστου χειμερίου κύματος, δεδομένου ότι τέτοιου είδους σχηματισμοί συντελούν στη διαφοροποίηση του κυματικού πεδίου από θέση σε θέση εντός της παράκτιας ζώνης (ανάλογη περίπτωση δεν υφίσταται στην εξεταζόμενη περιοχή).

ε) Το ότι έμπροσθεν της εξεταζόμενης περιοχής υπάρχει μικρό ανάπτυγμα πελάγους σε σχέση με το μέτωπο της ακτής. Το μικρό ανάπτυγμα θαλάσσιας έκτασης σε κλειστές θαλάσσιες περιοχές (όρμους ή κόλπους), συμβάλλει στη δημιουργία μικρότερης έκτασης κυματικού πεδίου σε σχέση με ανοιχτές θαλάσσιες περιοχές που έχουν ίδια ένταση ανέμου.

στ) Την ύπαρξη τεχνικών έργων σε τμήμα της περιοχής.

ζ) Τη μη ύπαρξη συγκεκριμένων χωροταξικών κατευθύνσεων και χρήσεων γης που επηρεάζουν την παράκτια ζώνη.

η) Το γεγονός ότι στην περιοχή δεν υφίσταται Κτηματολόγιο, αποφασίζουμε:

Καθορίζουμε επί του με ημερομηνία Φεβρουάριο 2008 τοπογραφικού-υψομετρικού διαγράμματος κλίμακας 1/1000:

α) Την οριογραμμή του αιγιαλού με ερυθρά συνεχή πολυγωνική γραμμή και στοιχεία κορυφών:

(Α1, Α2, ..., Α23, Α24, Α25). Η οριογραμμή του αιγιαλού αποτελεί το όριο του μέγιστου πλην συνήθους χειμερίου κύματος, προσαυξημένο κατά 12 μέτρα στα εκτός οικισμού τμήματα, σύμφωνα με τις διατάξεις του άρθρου 3, του Κ.Δ. 132/1929 που διατηρήθηκε σε ισχύ με το άρθρο 8 του Ν.510/1947.

β) Δεν καθορίζεται ζώνη παραλίας, επειδή η οριογραμμή του αιγιαλού τέμνει τα προς τη θάλασσα όρια των ιδιοκτησιών, σύμφωνα με τις διατάξεις του άρθρου 3 του Κ.Δ. 132/1929.

Η Επιτροπή

Η Πρόεδρος
ΦΙΛΙΑ ΑΛΕΞΙΟΥ ΜΑΝΩΛΗ

Τα Μέλη

ΕΛΕΝΗ ΧΑΤΖΗΠΑΝΑΓΙΩΤΟΥ
ΓΕΩΡΓΙΟΣ ΣΕΦΕΡΙΑΔΗΣ
ΑΦΕΝΤΟΥΛΗΣ ΣΤΑΜΑΤΑΚΗΣ
ΝΙΚΟΛΑΟΣ ΠΑΤΑΒΟΥΚΑΣ

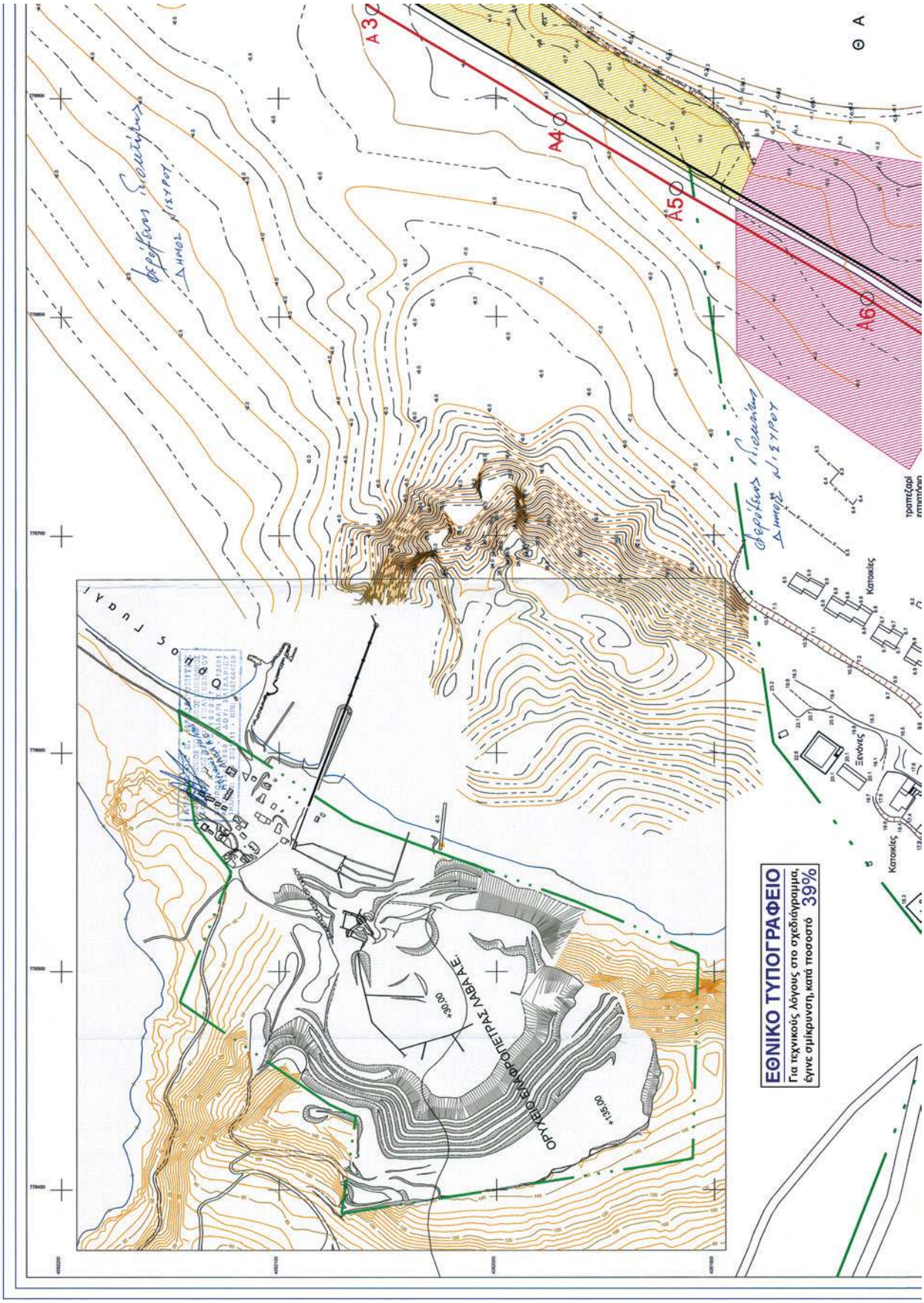
ΕΘΝΙΚΟ ΤΥΠΟΓΡΑΦΕΙΟ
Για τεχνικούς λόγους στο σχεδιάγραμμα, έγινε σμίκρυνση, κατά ποσοστό 39%
ΟΡΥΧΕΙΟ ΕΛΑΦΟΠΕΤΡΑΣ ΑΒΑΑΕ
+130,00
+135,00
Κατοικίες
Ξενώνες
Κατοικίες
Α3
Α4
Α5
Α6

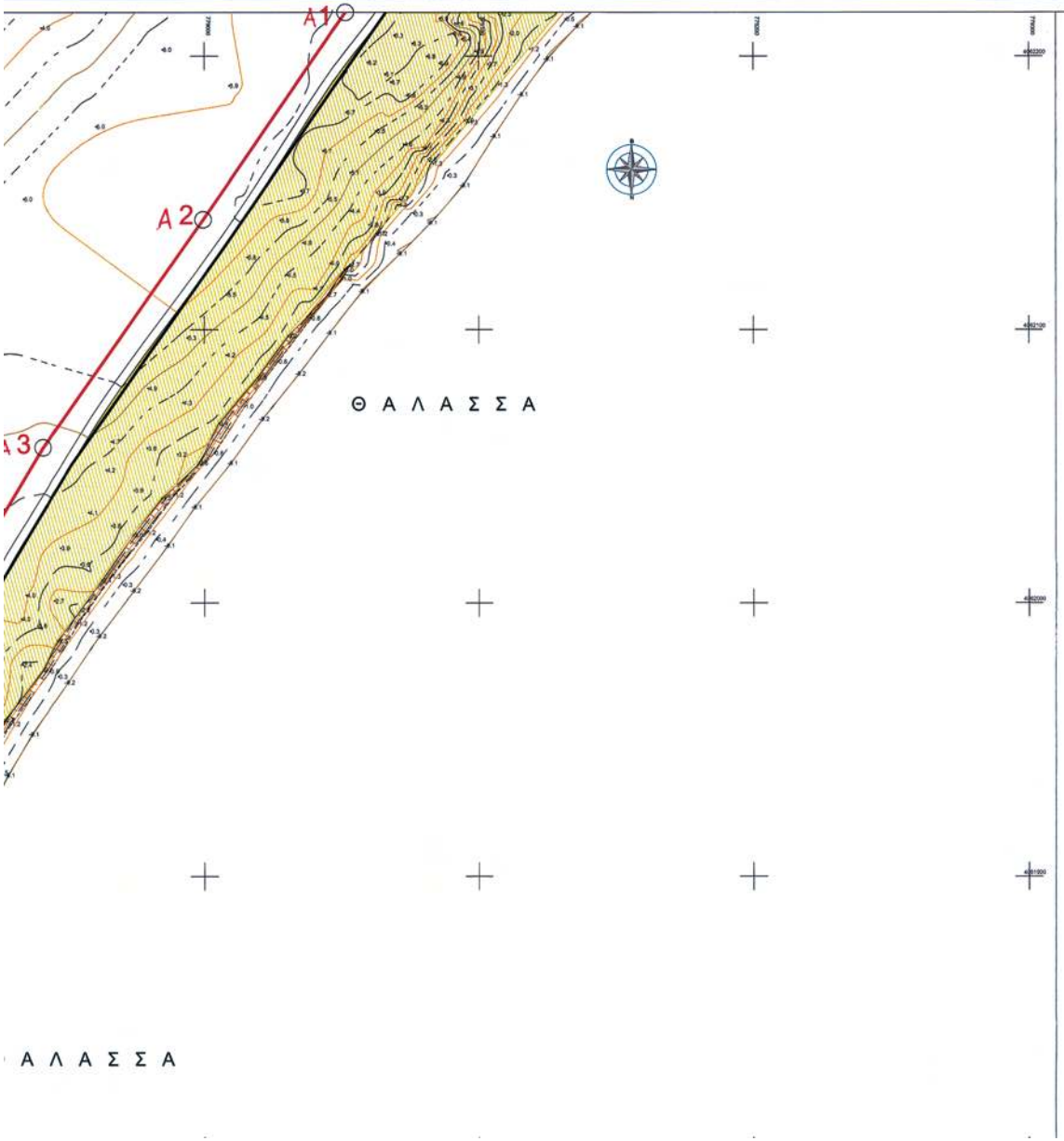

ΥΠΟΜΝΗΜΑ

Όρια άδειας οικοπέδευσης

Αρκή θαλασσία βλάστηση

Δενδροφυτεμένη περιοχή από την εταιρεία

ΣΥΝΤΕΤΑΓΜΕΝΕΣ ΚΟΡΥΦΩΝ ΑΙΓΙΑΛΟΥ		
ΚΟΡΥΦΕΣ	Χ	Ψ
1	779051,37	4062216,00
2	778999,59	4062140,30
3	778941,35	4062056,80
4	778890,22	4061970,40
5	778858,27	4061917,20
6	778808,06	4061829,80
7	778757,05	4061751,50
8	778706,04	4061673,30
9	778663,31	4061607,80
10	778603,08	4061515,40
11	778562,60	4061404,10
12	778558,04	4061391,60
13	778516,45	4061276,40
14	778501,74	4061227,90
15	778480,35	4061199,20
16	778450,45	4061138,20
17	778440,78	4061086,70
18	778398,18	4060978,50
19	778373,84	4060905,90
20	778359,04	4060886,40
21	778358,88	4060862,50
22	778311,52	4060771,30
23	778288,25	4060687,50
24	778301,07	4060650,20
25	778283,08	4060584,00

ΥΠΟΜΝΗΜΑ ΕΠΙΤΡΟΠΗΣ ΑΡΘΡΟΥ 3 του Ν. 2971/2001

1. Η καθορισθείσα οριογραμμή αιγιαλού αποτελεί το όριο των μέγιστων πλην συνήθων αναβάσεων του χειμερίου κύματος προσαυξημένου κατά 12 μέτρα μόνο στις εκτός σχεδίου πόλεως και οικισμού περιοχές, σύμφωνα με τις διατάξεις του άρθρου 3 του Κ.Δ. 132/29 που διατηρήθηκε σε ισχύ δυνάμει του άρθρου 8 του Ν. 510/1947 και του άρθρου 26 του Ν. 2971/2001.

2. Οι κορυφές της πολυγωνικής οριογραμμής του αιγιαλού της παραλίας και του χειμερίου κύματος έχουν εξαρτηθεί από το Ε.Γ.Σ.Α 87 με επισήμανση αυτών (των κορυφών) από συντεταγμένες που αναφέρονται επί του τοπογραφικού.

3. Επισπεύδων για τη χάραξη της γραμμής αιγιαλού είναι η εταιρεία ΛΑΒΑ Α.Ε

4. Ο καθορισμός ορίων αιγιαλού διενεργείται για πρώτη φορά στην εν λόγω περιοχή.

5. ..... Υπάρχουν κτίσματα εντός του ορίου του κοινοχρήστου χώρου.

6. Μαύρη γραμμή με στοιχεία κορυφών ..... —— ..... είναι η οριογραμμή του μέγιστου χειμέριου κύματος.

7. Κόκκινη γραμμή με στοιχεία κορυφών (Α1, Α2, ..., Α24, Α25) —— είναι η οριογραμμή αιγιαλού.

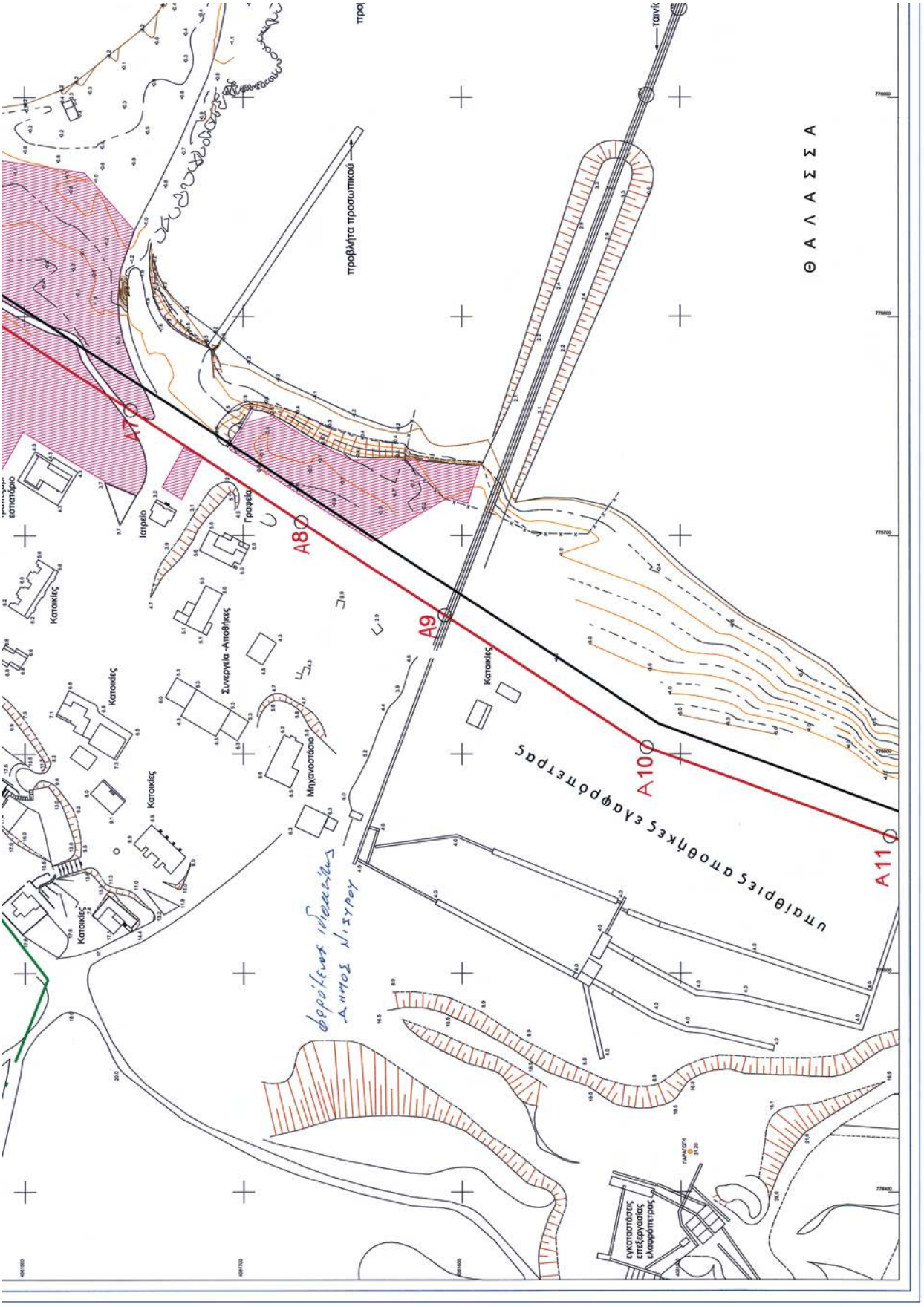
Θ Α Λ Α Σ Σ Α
προβλήτα προσωπικού
Ιατρείο
Γραφεία
Κατοικίες
Συνεργεία-Αποθήκες
Μηχανοστάσιο
υπαίθριες αποθήκες εμφορτώσεως
εγκαταστάσεις επεξεργασίας ελαφροπετρας
Α7
Α8
Α9
Α10
Α11


9. Η ορισγραμμή Παραλίας δεν καθορίζεται.
9. ο παρόν σχεδιάγραμμα συνοδεύει την απόφ.3-3-19 Έκθεση της αρμόδιας επιτροπής την προβλεπόμενη από τις διατάξεις του άρθρου 3 του Ν. 2971/2001.
Κω 5.22.3.19
Η ΕΠΙΤΡΟΠΗ
Ο Πρόεδρος
Τα Μέλη
1.
2.
3.
4.
αριθμός αρχείου: 712EGSA
εισηγήσεις: Κρητικός Κηρύκος
πλήν/δη:
εθεωρήθη:
σχετικό σχέδιο:
ημερομηνία
τροποποίηση
πλήν/δη
εισηγήσεις
ιδιοκτήτης:
ΔΗΜΟΣ ΝΙΣΥΡΟΥ (ΜΙΣΘΩΤΗΣ ΛΑΒΑ Α.Ε.)
έργο:
ΚΑΘΟΡΙΣΜΟΣ ΖΩΝΗΣ ΑΙΓΙΑΛΟΥ ΚΑΙ ΠΑΡΑΛΙΑΣ
θέση:
ΝΗΣΟΣ ΤΥΑΛΙ ΝΙΣΥΡΟΥ ΝΟΜΟΥ ΔΩΔΕΚΑΝΗΣΟΥ
μελετητής:
ΗΛΙΟΔΡΟΜΙΤΗΣ ΑΘΑΝΑΣΙΟΣ
θέμα σχεδίου:
ΤΟΠΟΓΡΑΦΙΚΟ ΔΙΑΓΡΑΜΜΑ ΤΗΣ ΠΕΡΙΟΧΗΣ ΚΑΘΟΡΙΣΜΟΥ ΑΙΓΙΑΛΟΥ ΚΑΙ ΠΑΡΑΛΙΑΣ
αριθμός σχεδίου:
712-0-088
1
κλίμακες:
1:1000
χρόνος μελέτης:
ΦΕΒΡΟΥΑΡΙΟΣ 2008
υπογραφή
σφραγίδα
ΑΘΑΝΑΣΙΟΣ Ε. ΗΛΙΟΔΡΟΜΙΤΗΣ
Θ Α Λ Α Σ Σ Α
προβλήτα ρυμουλκού
προβλήτα προσωπικού
ταινία φόρτωσης

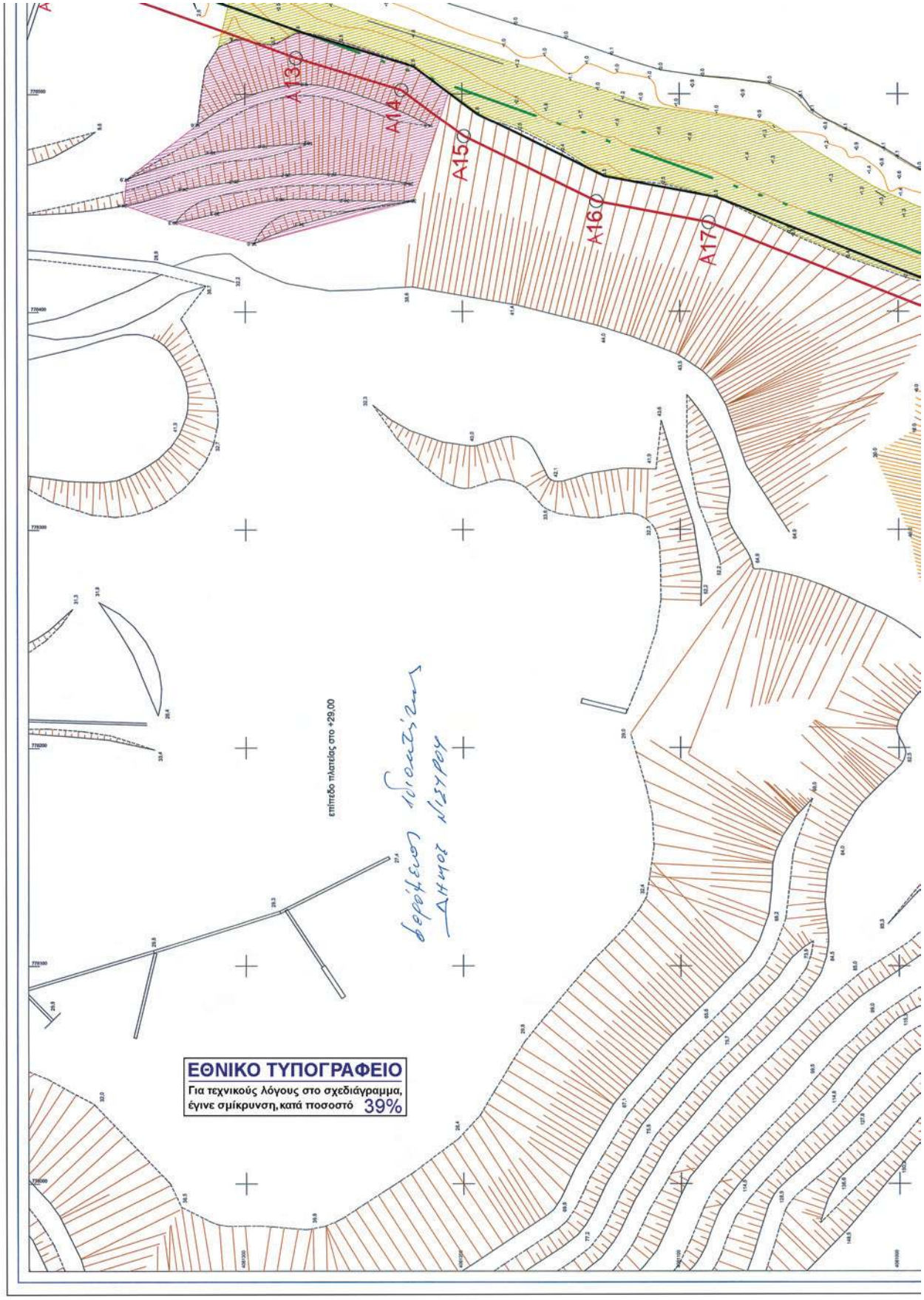
A130
A140
A150
A160
A170
επίπεδο πλατείας στο +29,00
ΕΘΝΙΚΟ ΤΥΠΟΓΡΑΦΕΙΟ
Για τεχνικούς λόγους στο σχεδιάγραμμα,
έγινε σμίκρυνση, κατά ποσοστό 39%

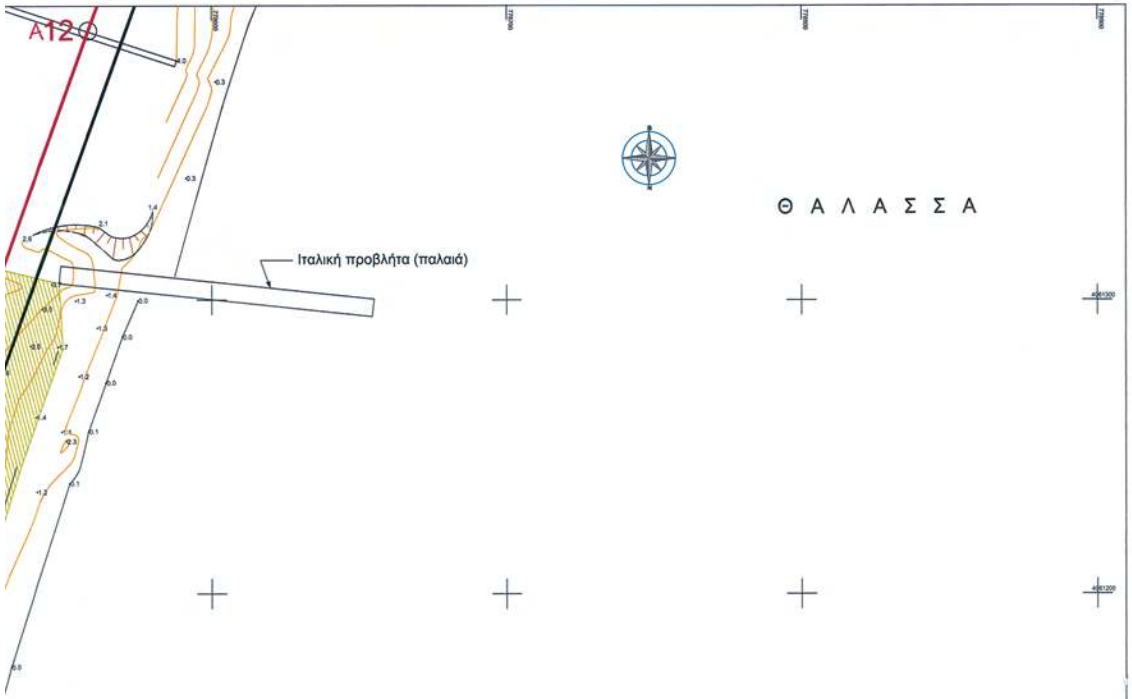

ΥΠΟΜΝΗΜΑ

Όρια άδειας εκμετάλλευσης

Αραιή θαμνώδη βλάστηση

Δενδροφυτεμένη περιοχή από την εταιρία

ΣΥΝΤΕΤΑΓΜΕΝΕΣ ΚΟΡΥΦΩΝ ΑΙΓΙΑΛΟΥ		
ΚΟΡΥΦΕΣ	Χ	Ψ
1	779051,37	4062216,00
2	778999,59	4062140,30
3	778941,35	4062056,80
4	778890,22	4061970,40
5	778858,27	4061917,20
6	778808,06	4061829,80
7	778757,05	4061751,50
8	778706,04	4061673,30
9	778663,31	4061607,80
10	778603,08	4061515,40
11	778562,60	4061404,10
12	778558,04	4061391,60
13	778516,45	4061278,40
14	778501,74	4061227,90
15	778480,35	4061199,20
16	778450,45	4061138,20
17	778440,78	4061086,70
18	778398,18	4060978,50
19	778373,84	4060905,90
20	778359,04	4060886,40
21	778358,88	4060862,50
22	778311,52	4060771,30
23	778288,25	4060687,50
24	778301,07	4060650,20
25	778283,08	4060584,00

ΥΠΟΜΝΗΜΑ ΕΠΙΤΡΟΠΗΣ ΑΡΘΡΟΥ 3 του Ν. 2971/2001

1. Η καθορισθείσα οριογραμμή αιγιαλού αποτελεί το όριο των μέγιστων πλην συνήθων αναβάσεων του χειμερίου κύματος προσαυξημένου κατά 12 μέτρα μόνο στις εκτός σχεδίου πόλεως και οικισμού περιοχές, σύμφωνα με τις διατάξεις του άρθρου 3 του Κ.Δ. 132/29 που διατηρήθηκε σε ισχύ δυνάμει του άρθρου 8 του Ν. 510/1947 και του άρθρου 26 του Ν. 2971/2001.

2. Οι κορυφές της πολυγωνικής οριογραμμής του αιγιαλού της παραλίας και του χειμερίου κύματος έχουν εξαρτηθεί από το Ε.Γ.Σ.Α 87 με επισήμανση αυτών (των κορυφών) από συντεταγμένες που αναφέρονται επί του τοπογραφικού.

3. Επισπεύδων για τη χάραξη της γραμμής αιγιαλού είναι η εταιρεία ΛΑΦΑΛΕ.

4. Ο καθορισμός ορίων αιγιαλού διενεργείται για πρώτη φορά στην εν λόγω περιοχή.

5. Υπάρχουν κτίσματα εντός του ορίου του κοινοχρήστου χώρου.

6. Μαύρη γραμμή με στοιχεία κορυφών ..... είναι η οριογραμμή του μέγιστου χειμέριου κύματος.

7. Κόκκινη γραμμή με στοιχεία κορυφών (A1, A2, ..., A24, A25) είναι η οριογραμμή αιγιαλού.

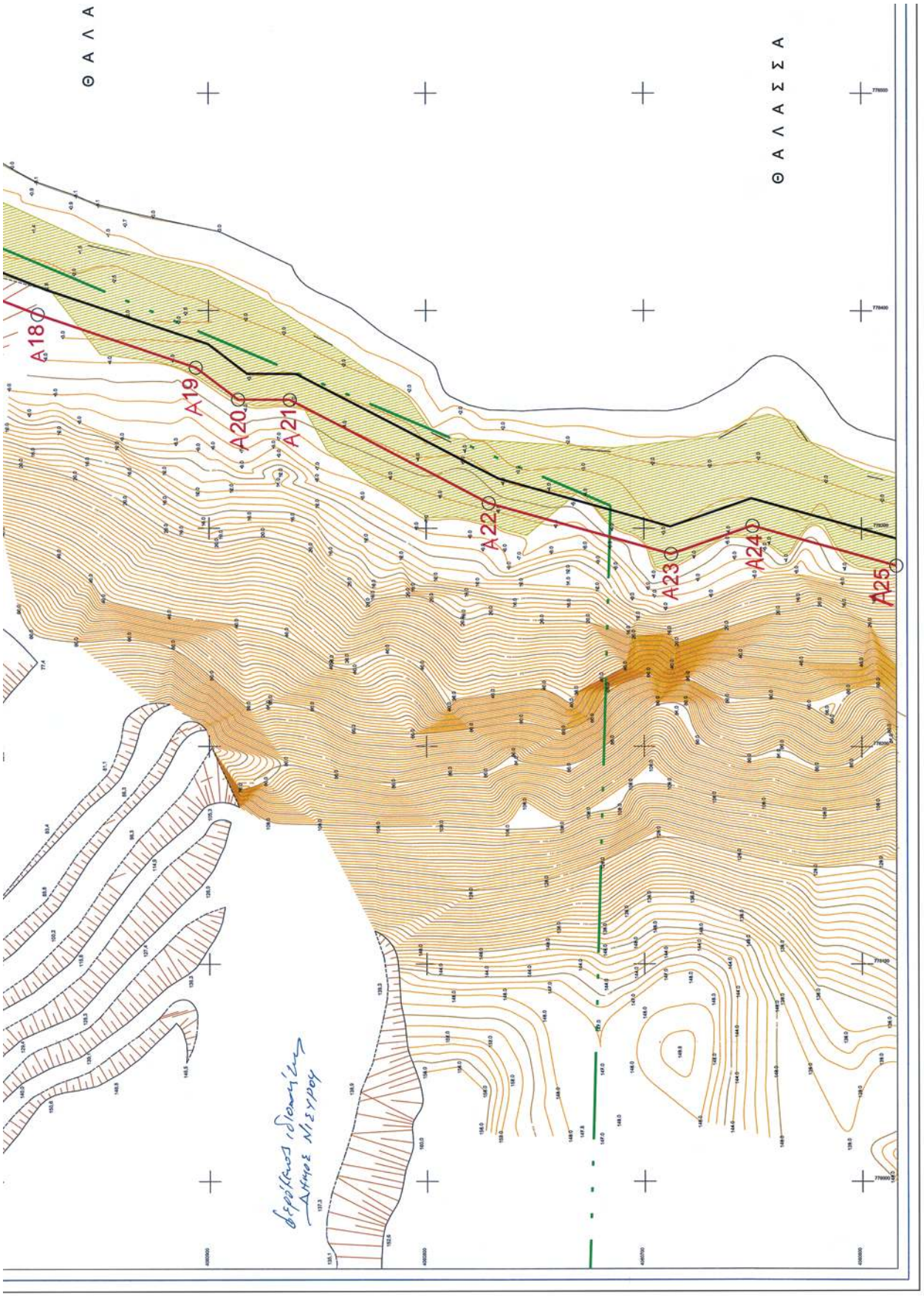
Θ Α Λ Α
Θ Α Λ Α Σ Σ Α
A18
A19
A20
A21
A22
A23
A24
A25

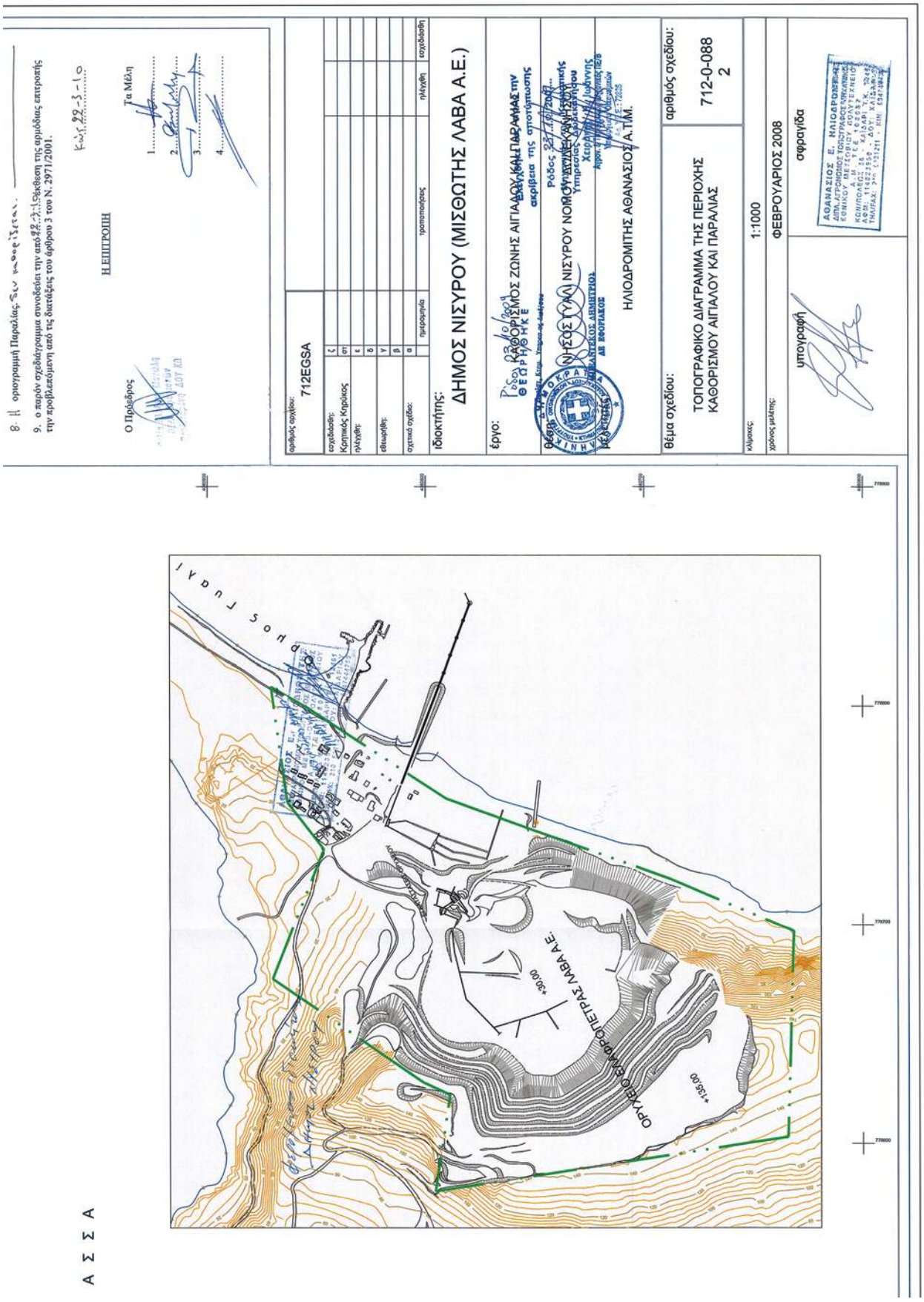
8. Η οριογραμμή Παραλίας δεν καθορίζεται.
9. ο παρόν σχεδιάγραμμα συνοδεύει την από 22-3-11 Απόφαση της αριθδας επιτροπής την προβλεπομενη από της διατάξεις του άρθρου 3 του Ν. 2971/2001.
Κος: 22-3-10
Η ΕΠΙΤΡΟΠΗ
Ο Πρόεδρος
Τα Μέλη
1.
2.
3.
4.
αριθμός σχεδίου: 712EGSA
σχεδιαστής: Κρητικός Κηρύκος
ημ/νία: ζ
ημ/νία: ιστ
ημ/νία: ε
ημ/νία: δ
ημ/νία: γ
ημ/νία: β
σχετικά σχέδια: α
ημερομηνία
τροποποίηση
ημ/νία
σχεδιαστής
ιδιοκτήτης:
ΔΗΜΟΣ ΝΙΣΥΡΟΥ (ΜΙΣΘΩΤΗΣ ΛΑΒΑ Α.Ε.)
έργο:
ΚΑΘΟΡΙΣΜΟΣ ΖΩΝΗΣ ΑΙΓΙΑΛΟΥ ΚΑΙ ΠΑΡΑΛΙΑΣ
ΘΕΩΡΗΘΗΚΕ
ΝΙΣΟΣ ΝΙΣΥΡΟΥ
ΗΛΙΟΔΡΟΜΙΤΗΣ ΑΘΑΝΑΣΙΟΣ Α.ΤΙΜ.
θέμα σχεδίου:
ΤΟΠΟΓΡΑΦΙΚΟ ΔΙΑΓΡΑΜΜΑ ΤΗΣ ΠΕΡΙΟΧΗΣ
ΚΑΘΟΡΙΣΜΟΥ ΑΙΓΙΑΛΟΥ ΚΑΙ ΠΑΡΑΛΙΑΣ
αριθμός σχεδίου:
712-0-088
2
κλίμακες: 1:1000
χρόνος μελέτης: ΦΕΒΡΟΥΑΡΙΟΣ 2008
υπογραφή
σφραγίδα
ΑΘΑΝΑΣΙΟΣ Ε. ΗΛΙΟΔΡΟΜΙΤΗΣ
ΔΙΠΛ. ΑΓΡΟΝΟΜΟΣ ΤΟΠΟΓΡΑΦΟΣ ΜΗΧ/ΚΟΣ
ΕΘΝΙΚΟΥ ΜΕΤΣΟΒΙΟΥ ΠΟΛΥΤΕΧΝΕΙΟΥ
Α.Μ. ΤΕΕ: 18127 - ΔΟΥ: ΚΑΛΑΜΑΤΑΣ
ΚΟΝΙΟΠΟΛΕΩΣ 15 - ΚΑΛΑΜΑΤΑ Τ.Κ. 24248
ΑΦΜ: 118022158 - ΔΟΥ: ΚΑΛΑΜΑΤΑΣ
ΤΗΛ/FAX: 2721-235211 - ΚΙΝ: 6947188422
ΟΡΥΧΕΙΟ ΕΛΑΦΟΠΕΤΡΑΣ ΛΑΒΑ Α.Ε.
+30,00
+135,00
ΔΗΜΟΣ ΓΥΔΑΙΟΥ
Α Σ Σ Α

ΕΘΝΙΚΟ ΤΥΠΟΓΡΑΦΕΙΟ

ΕΦΗΜΕΡΙΣ ΤΗΣ ΚΥΒΕΡΝΗΣΕΩΣ

ΤΙΜΗ ΠΩΛΗΣΗΣ ΦΥΛΛΩΝ ΤΗΣ ΕΦΗΜΕΡΙΔΑΣ ΤΗΣ ΚΥΒΕΡΝΗΣΕΩΣ

Σε έντυπη μορφή:

- Για τα Φ.Ε.Κ. από 1 έως 16 σελίδες σε 1 € προσαυξανόμενη κατά 0,20 € για κάθε επιπλέον οκτασέλιδο ή μέρος αυτού.
- Για τα φωτοαντίγραφα Φ.Ε.Κ. σε 0,15 € ανά σελίδα.

Σε μορφή DVD/CD:

Τεύχος	Ετήσια έκδοση	Τριμηνιαία έκδοση	Μηνιαία έκδοση
Α΄	150 €	40 €	15 €
Β΄	300 €	80 €	30 €
Γ΄	50 €	-	-
Υ.Ο.Δ.Δ.	50 €	-	-
Δ΄	110 €	30 €	-

Τεύχος	Ετήσια έκδοση	Τριμηνιαία έκδοση	Μηνιαία έκδοση
Α.Α.Π.	110 €	30 €	-
Ε.Β.Ι.	100 €	-	-
Α.Ε.Δ.	5 €	-	-
Δ.Δ.Σ.	200 €	-	20 €
Α.Ε.-Ε.Π.Ε.	-	-	100 €

- Η τιμή πώλησης μεμονωμένων Φ.Ε.Κ. σε μορφή cd-rom από εκείνα που διατίθενται σε ψηφιακή μορφή και μέχρι 100 σελίδες, σε 5 € προσαυξανόμενη κατά 1 € ανά 50 σελίδες.

ΕΤΗΣΙΕΣ ΣΥΝΔΡΟΜΕΣ Φ.Ε.Κ.

Τεύχος	Έντυπη μορφή
Α΄	225 €
Β΄	320 €
Γ΄	65 €
Υ.Ο.Δ.Δ.	65 €

Τεύχος	Έντυπη μορφή
Δ΄	160 €
Α.Α.Π.	160 €
Ε.Β.Ι.	65 €
Α.Ε.Δ.	10 €

Τεύχος	Έντυπη μορφή
Α.Ε.-Ε.Π.Ε.	2.250 €
Δ.Δ.Σ.	225 €
Α.Σ.Ε.Π.	70 €
Ο.Π.Κ.	-

- Το τεύχος Α.Σ.Ε.Π. (έντυπη μορφή) θα αποστέλλεται σε συνδρομητές ταχυδρομικά, με την επιβάρυνση των 70 €, ποσό το οποίο αφορά τα ταχυδρομικά έξοδα.

- Η καταβολή γίνεται σε όλες τις Δημόσιες Οικονομικές Υπηρεσίες (Δ.Ο.Υ.). Το πρωτότυπο διπλότυπο (έγγραφο αριθμ. πρωτ. 9067/28.2.2005 2η Υπηρεσία Επιτρόπου Ελεγκτικού Συνεδρίου) με φροντίδα των ενδιαφερομένων, πρέπει να αποστέλλεται ή να κατατίθεται στο Εθνικό Τυπογραφείο (Καποδιστρίου 34, Τ.Κ. 104 32 Αθήνα).
- Σημειώνεται ότι φωτοαντίγραφα διπλοτύπων, ταχυδρομικές Επιταγές για την εξόφληση της συνδρομής, δεν γίνονται δεκτά και θα επιστρέφονται.
- Οι οργανισμοί τοπικής αυτοδιοίκησης, τα νομικά πρόσωπα δημοσίου δικαίου, τα μέλη της Ένωσης Ιδιοκτητών Ημερησίου Τύπου Αθηνών και Επαρχίας, οι τηλεοπτικοί και ραδιοφωνικοί σταθμοί, η Ε.Σ.Η.Ε.Α, τα τριτοβάθμια συνδικαλιστικά όργανα και οι τριτοβάθμιες επαγγελματικές ενώσεις δικαιούνται έκπτωσης πενήντα τοις εκατό (50%) επί της ετήσιας συνδρομής.
- Το ποσό υπέρ ΤΑ.Π.Ε.Τ. (5% επί του ποσού συνδρομής), καταβάλλεται ολόκληρο (Κ.Α.Ε. 3512) και υπολογίζεται πριν την έκπτωση.
- Στην Ταχυδρομική συνδρομή του τεύχους Α.Σ.Ε.Π. δεν γίνεται έκπτωση.

Πληροφορίες για δημοσιεύματα που καταχωρίζονται στα Φ.Ε.Κ. στο τηλ.: 210 5279000.
Φωτοαντίγραφα παλαιών Φ.Ε.Κ.: τηλ.: 210 8220885.

Τα φύλλα όλων των τευχών της Εφημερίδας της Κυβερνήσεως διατίθενται δωρεάν σε ηλεκτρονική μορφή από την ιστοσελίδα του Εθνικού Τυπογραφείου (www.et.gr)

Ηλεκτρονική Διεύθυνση: http://www.et.gr - e-mail: webmaster.et@et.gr

ΟΙ ΥΠΗΡΕΣΙΕΣ ΕΞΥΠΗΡΕΤΗΣΗΣ ΠΟΛΙΤΩΝ ΛΕΙΤΟΥΡΓΟΥΝ ΚΑΘΗΜΕΡΙΝΑ ΑΠΟ 08:00 ΜΕΧΡΙ 13:30

04000230602120012

ΑΠΟ ΤΟ ΕΘΝΙΚΟ ΤΥΠΟΓΡΑΦΕΙΟ
ΚΑΠΟΔΙΣΤΡΙΟΥ 34 * ΑΘΗΝΑ 104 32 * ΤΗΛ. 210 52 79 000 * FAX 210 52 21 004