



ΕΦΗΜΕΡΙΣ ΤΗΣ ΚΥΒΕΡΝΗΣΕΩΣ

ΤΗΣ ΕΛΛΗΝΙΚΗΣ ΔΗΜΟΚΡΑΤΙΑΣ

ΤΕΥΧΟΣ ΤΕΤΑΡΤΟ

Αρ. Φύλλου 223

10 Ιουλίου 2015

ΠΕΡΙΕΧΟΜΕΝΑ

ΑΠΟΦΑΣΕΙΣ

- Επανακήρυξη ως αναδασωτέας δημόσιας δασικής έκτασης, εμβαδού 3,053 στρ. στη δασική θέση «Χέρωμα - Άγ. Δημήτριος-Σύνορο» περιφέρειας δήμου Τροιζηνίας της Περιφερειακής Ενότητας Νήσων της Περιφέρειας Αττικής..... 1
- Κήρυξη δάσους ως αναδασωτέου, εμβαδού 0,340 στρ. στη δασική θέση «Άγιος Φανούριος» Περιφέρειας Δήμου Αίγινας της Περιφερειακής Ενότητας Νήσων της Περιφέρειας Αττικής..... 2
- Κήρυξη, ως αναδασωτέας, εκχερσωμένης, δημόσιας, δασικού χαρακτήρα, έκτασης, εμβαδού 2.014,80 τ.μ., που βρίσκεται στην κτηματική περιοχή Σαπών, Δημοτικής Ενότητας Σαπών, του Δήμου Μαρωνιάς- Σαπών Π.Ε. Ροδόπης..... 3
- ΔΙΟΡΘΩΣΕΙΣ ΣΦΑΛΜΑΤΩΝ**
- Διόρθωση σφάλματος στην με αριθμό 7120/31-03-2015 απόφαση Γενικού Γραμματέα Αποκεντρωμένης Διοίκησης Μακεδονίας - Θράκης που δημοσιεύθηκε στο ΦΕΚ 107/Δ' /6-5-2015..... 4

ΑΠΟΦΑΣΕΙΣ

- Αριθμ. 23440/787 (1)
Επανακήρυξη ως αναδασωτέας δημόσιας δασικής έκτασης, εμβαδού 3,053 στρ. στη δασική θέση «Χέρωμα - Άγ. Δημήτριος-Σύνορο» περιφέρειας δήμου Τροιζηνίας της Περιφερειακής Ενότητας Νήσων της Περιφέρειας Αττικής.
- Η ΑΣΚΟΥΣΑ ΚΑΘΗΚΟΝΤΑ ΓΕΝΙΚΟΥ ΓΡΑΜΜΑΤΕΑ ΑΠΟΚΕΝΤΡΩΜΕΝΗΣ ΔΙΟΙΚΗΣΗΣ ΑΤΤΙΚΗΣ
- Έχοντας υπόψη:
- Τις διατάξεις:
 - των άρθρων 24 παρ. 1 και 117 παρ. 3 του Συντάγματος της Χώρας,
 - των άρθρων 200, 201 και 205 του Ν.Δ. 86/1969 (ΦΕΚ 7 Α' /18-1-1969) «περί Δασικού Κώδικα»,
 - του Ν. 4280/2014 (ΦΕΚ 159/Α' /8-8-2014) και του Ν. 998/1979 (ΦΕΚ 289 τ.Α' /29-12-1979) «περί προστασίας των δασών και των δασικών εν γένει εκτάσεων της Χώρας» και ειδικότερα των άρθρων 41 και 38 -

παρ. 1, όπως αντικαθίσταται με την παρ. 1, άρθρου 35, Ν. 4280/2014 - και παρ. 3, καθώς και του άρθρου 70, παρ. 3, όπως συμπληρώθηκε με το άρθρο 12, παρ. 2, του Ν. 2040/1992 (ΦΕΚ 70/Α' /23-4-1992) «περί ρύθμισης Θεμάτων Υπουργείου Γεωργίας κ.λπ.»,

δ) του άρθρου 5 του Ν. 3200/1955 «περί διοικητικής αποκεντρώσεως» σε συνδυασμό με τις διατάξεις του Ν.Δ. 532/1970 (ΦΕΚ 103 τ.Α' /1970) «περί συμπληρώσεως των διατάξεων διοικητικής αποκεντρώσεως» σε συνδυασμό με τις διατάξεις του β.δ. 709/5-11-1970 (ΦΕΚ 235 τ.Α' /1970) «περί καθορισμού των διατηρουμένων αρμοδιοτήτων κ.λπ.»,

ε) των άρθρων 4 παρ. 6 και 6 παρ. 7 του Ν. 2240/1994 (ΦΕΚ 153 τ.Α' /1994) και των άρθρων 14 παρ. 1,2 και 15 του Ν. 2399/1996 (ΦΕΚ 90 τ.Α' /1996),

στ) του άρθρου 7 του Ν. 2503/97 (ΦΕΚ 107 τ.Α' /30.5.1997) «περί Διοίκησης, οργάνωσης, στελέχωσης της Περιφέρειας κ.λπ.»,

ζ) των άρθρων 1 παρ.2,2 παρ.7 και 3 παρ.4 του Ν. 2647/1998 (ΦΕΚ 237 τ.Α' /22-10-1998) «περί μεταβίβασης αρμοδιοτήτων στις Περιφέρειες»,

η) του άρθρου 120 του Ν. 1892/1990 «Για τον εκσυγχρονισμό και την ανάπτυξη και άλλες διατάξεις»,

θ) του Ν. 3208/2003 (ΦΕΚ Α' /303/24-12-2003) όπως ισχύει σήμερα,

ι) του άρθρου έκτου του Ν. 3621/2007 (ΦΕΚ 279/Α' /2007).

2.- Τις διαταγές του Υπουργείου Γεωργίας: α) 160417/1180/9-7-1980, β) 182447/3049/24-9-1980 και γ) 141823/24.2.1983.

3.- Την αριθμ. οικ. 2944/2764/16-1-2013 (ΦΕΚ 172 τ.Β' /31.1.2013) απόφαση Γενικού Γραμματέα Αποκεντρωμένης Διοίκησης Αττικής «περί μεταβίβασης αρμοδιοτήτων και εξουσία υπογραφής» σύμφωνα με την οποία δεν μεταβιβάζεται η εξουσία υπογραφής για αποφάσεις κήρυξης εκτάσεων ως αναδασωτέων.

4. Τα αρθρ. 6 και 280 του Ν. 3852/2010 (ΦΕΚ 87/Α' /7.6.2010) «Νέα Αρχιτεκτονική της Αυτοδιοίκησης και της Αποκεντρωμένης Διοίκησης - Πρόγραμμα Καλλικράτης».

5. Το Π.δ. 135/2010 (ΦΕΚ 228/Α' /2010) περί «Οργανισμού της Αποκεντρωμένης Διοίκησης Αττικής».

6. Το υπ' αριθμ.: 115421/245/7-2-2011 έγγραφο Υπουργείου Περιβάλλοντος Ενέργειας και Κλιματικής Αλλαγής «Διευκρινήσεις αναφορικά με τις αρμοδιότητες των δασικών υπηρεσιών σύμφωνα με τους νέους οργανισμούς των Αποκεντρωμένων Διοικήσεων».

7. Την υπ' αριθμ. 4 πράξη του Υπουργικού Συμβουλίου της 6ης Φεβρουαρίου 2015 (ΦΕΚ 24/Α'/6-2-2015) «Παραίτηση Γενικών Γραμματέων Α.Δ. της χώρας» και το άρθρο 56 του Νόμου 4257/2014 (ΦΕΚ 93/Α'/14-4-2014).

8. Τις υπ' αριθμ. 3268/9-11-2007 (ΦΕΚ 622/Δ'/2007) και 3570/2-10-2009 (ΦΕΚ 481/Δ'/2009) αποφάσεις του Γ.Γ.Π.Α. περί κηρύξεως ευρύτερων εκτάσεων ως αναδασωτέων εμβαδού 50,100 στρ. και 179,155 στρ. Αντίστοιχα στη θέση «Χέρωμα-Άγ. Δημήτριος-Σύνορο» δήμου Τροιζηνίας εντός των οποίων εμπίπτει η έκταση των 3,053 στρ.

9. Την υπ' αριθμ. 10744/282/6-3-2015 πρόταση του αρμοδίου Δασαρχείου Πόρου, σχετικά με την επανακύρωση ως αναδασωτέας δημόσιας δασικής έκτασης εμβαδού 3,053 στρ., στη δασική θέση «Χέρωμα-Άγ. Δημήτριος-Σύνορο» Περιφέρειας Δήμου Τροιζηνίας που καταστράφηκε από παράνομη εκχέρσωση από τον Μπατζάβαλη Ιωάννη του Χαράλαμπους από τον Ιούλιο του έτους 2014 έως σήμερα.

10. Την εκ του Συντάγματος υποχρέωση για την επανεγκατάσταση της δασικής βλάστησης που καταστράφηκε από εκχέρσωση και η οποία θα αποκατασταθεί με φυσική αναγέννηση ή με πρόγραμμα τεχνητής αναδάσωσης, σύμφωνα με τις εκάστοτε ισχύουσες διατάξεις, αποφασίζουμε:

Επανακηρύσσουμε ως αναδασωτέα, με σκοπό την προστασία για την επανεγκατάσταση της δασικής βλάστησης που καταστράφηκε από εκχέρσωση και την διατήρηση του χαρακτήρα της ως δασικής, προς αποφυγή αλλαγής προορισμού χρήσης αυτής και την εξασφάλιση της ισορροπίας του φυσικού περιβάλλοντος, προκειμένου να τύχει εφαρμογής το άρθρο έκτο του Ν. 3621/2007, δασική έκταση εμβαδού 3,053 στρ. (τριών στρεμμάτων και πενήντα τριών χιλιοστών του στρέμματος).

Η έκταση αυτή, που βρίσκεται στην θέση «Χέρωμα-Άγιος Δημήτριος-Σύνορο» περιφέρειας δήμου Τροιζηνίας της περιφερειακής ενότητας νήσων της περιφέρειας Αττικής, καλυπτόταν από δασική βλάστηση αποτελούμενη από φυσική αναγέννηση δασικών θάμνων της διάπλασης των αείφυλλων πλατύφυλλων (σχίνα, πουρνάρια, κουμαριές, φιλλύκια, ασπαλάθους κ.λπ.) πυκνότητας 70%.

Στο από 6-3-2015 διάγραμμα με κλίμακα 1:1000, το οποίο, θεωρημένο από τη Δασάρχη Πόρου με ημερομηνία

6-3-2015, συνοδεύει αναπόσπαστα την απόφαση αυτή, η εν λόγω έκταση εμφανίζεται με στοιχεία Α, Β, Γ, Δ, Ε, Ζ, Η, Θ, Ι, Κ, Λ, Μ, Ν, Ξ, Ο, Π, Ρ, Σ, Α μαύρο περίγραμμα (και στο ενσωματωμένο απόσπασμα φύλλου χάρτη Γ.Υ.Σ αριθμ. 6399/6 κλίμακας 1:5000 με μαύρο περίγραμμα και τα ίδια στοιχεία) και με όρια:

Βόρεια: Με αναδασωτέα και μη δασική έκταση

Ανατολικά: Με αναδασωτέα δασική έκταση

Νότια: Με αναδασωτέα δασική έκταση

Δυτικά: Με αναδασωτέα δασική έκταση

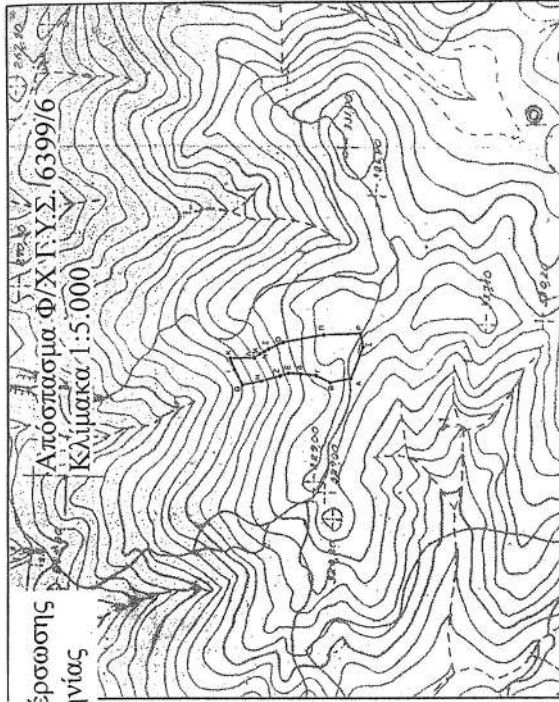
Οι συντεταγμένες των κορυφών της έκτασης κατά ΕΓΣΑ΄ 87 αποτυπώνονται στον παρακάτω πίνακα ως εξής:

ΣΗΜΕΙΟ	Χ	Ψ
A	427292,745	4153373,224
B	427289,097	4153390,564
Γ	427295,115	4153402,052
Δ	427296,383	4153414,913
E	427296,998	4153425,119
Z	427294,913	4153432,120
H	427290,306	4153447,591
Θ	427286,942	4153463,372
I	427300,208	4153470,223
K	427309,433	4153473,622
Λ	427309,617	4153453,746
M	427313,028	4153449,057
N	427315,364	4153445,222
Ξ	427317,380	4153441,914
O	427322,755	4153429,777
π	427328,912	4153395,991
P	427330,057	4153365,133
Σ	427318,783	4153363,199

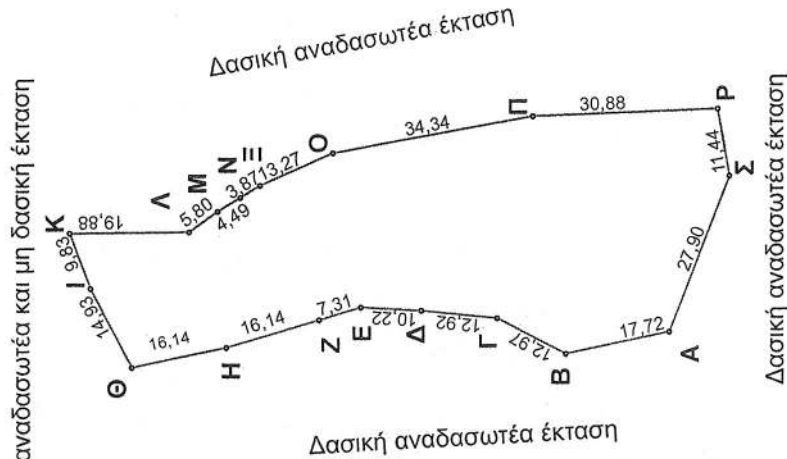
Η απόφαση αυτή να δημοσιευθεί στην Εφημερίδα της Κυβερνήσεως.

Αθήνα, 15 Ιουνίου 2015

Η Ασκούσα καθήκοντα Γενικού Γραμματέα
Αποκεντρωμένης Διοίκησης
ΚΑΛΛΙΟΠΗ ΚΑΡΔΑΜΙΤΣΗ



Τοπογραφικό διάγραμμα έκτασης που επανακηρύσσεται ως αναδασωτά λόγω εκχέρσωσης στη θέση "Χέρωμα- Αγ. Δημήτριος - Σύνορο" περιοχής Καρατζά του Δήμου Τροιζηνίας



ΕΘΝΙΚΟ ΤΥΠΟΓΡΑΦΕΙΟ
Για τεχνικούς λόγους στο σχεδιάγραμμα,
έγινε σμίκρυνση, κατά ποσοστό **79%**



Κλίμακα 1:1.000
Όρια: "Α, Β, Γ... Ρ, Σ, Α"
Συνολικό εμβαδόν: 3.053 στρ.
(τρία στρέμματα και πενήντα τρία χιλιοστά του στρέμματος)

Σημείο	X (ΕΤΣΑ '87)	Y (ΕΤΣΑ '87)
A	427292,745	4153373,224
B	427289,097	4153390,564
Γ	427295,115	4153402,052
Δ	427296,383	4153414,913
Ε	427296,998	4153425,119
Ζ	427294,913	4153432,120
Η	427290,306	4153447,591
Θ	427286,942	4153463,372
Ι	427300,208	4153470,223
Κ	427309,433	4153473,622
Λ	427309,617	4153453,746
Μ	427313,028	4153449,057
Ν	427315,364	4153445,222
Ξ	427317,380	4153441,914
Ο	427322,755	4153429,777
Π	427328,912	4153395,991
Ρ	427330,057	4153365,133
Σ	427318,783	4153363,199

Ανήκει αναπόσπαστα στην υπ' αριθμ. 23.440.18.7.15-6-2015 Απόφαση του Γενικού Γραμματέα Αποκεντρωμένης Διοίκησης Αττικής, Αθήνα 15.6.2015
Η ΑΣΚΟΥΣΑ ΚΑΘΗΚΟΝΤΑ ΤΕΧΝΙΚΟΥ ΠΡΩΤΟΜΑΡΤΙΑΤΕΑ ΑΠΟΚΕΝΤΡΩΜΕΩΣ ΔΙΟΙΚΗΣΗΣ ΑΤΤΙΚΗΣ

ΚΑΚΙΠΟΛΗ ΚΑΡΦΑΜΙΤΣΗ

Επισυνάπτεται στο έγγραφο του Δασ. Πόρου με αριθμ. 107.44/282/06-3-2015

ΘΕΩΡΗΘΗΚΕ ΠΟΡΟΣ 06/3/2015

Με εντολή Τ.Υ.Α. ΔΑΣΑΡΧΗΣ ΠΟΡΟΥ

ΕΠΙΣΥΝΑΠΤΕΤΑΙ ΕΝ ΔΕΛΤΩ

ΕΛΛΗΝΙΚΗ ΔΗΜΟΚΡΑΤΙΑ
ΥΠΟΥΡΓΕΙΟ ΑΓΡΟΤΙΚΗΣ, ΔΑΣΩΝ ΚΑΙ ΘΑΛΑΣΣΙΑΣ ΟΙΚΟΝΟΜΙΑΣ
ΔΙΕΥΘΥΝΣΗ ΔΑΣΩΝ ΚΑΙ ΑΝΤΙΠΛΗΡΑ ΔΑΣΩΝ
Α.Δ. ΔΑΣΩΝ ΚΑΙ ΑΝΤΙΠΛΗΡΑ ΔΑΣΩΝ
Α.Δ. ΔΑΣΩΝ ΚΑΙ ΑΝΤΙΠΛΗΡΑ ΔΑΣΩΝ
Α.Δ. ΔΑΣΩΝ ΚΑΙ ΑΝΤΙΠΛΗΡΑ ΔΑΣΩΝ

ΠΟΡΟΣ 06/3/2015
Ο ΣΥΝΤΑΚΤΗΣ

(Signature)

ΜΟΥΦΛΗΣ Δ. ΓΕΩΡΓΙΟΣ
ΔΑΣΟΠΟΝΟΣ

Αριθμ. 18805/619 (2)
Κήρυξη δάσους ως αναδασωτέου, εμβαδού 0,340 στρ. στη δασική θέση «Άγιος Φανούριος» Περιφέρειας Δήμου Αίγινας της Περιφερειακής Ενότητας Νήσων της Περιφέρειας Αττικής.

Η ΑΣΚΟΥΣΑ ΚΑΘΗΚΟΝΤΑ ΓΕΝΙΚΟΥ ΓΡΑΜΜΑΤΕΑ
ΑΠΟΚΕΝΤΡΩΜΕΝΗΣ ΔΙΟΙΚΗΣΗΣ ΑΤΤΙΚΗΣ

Έχοντας υπόψη:

1. - Τις διατάξεις:
 - α) των άρθρων 24 παρ. 1 και 117 παρ. 3 του Συντάγματος της Χώρας,
 - β) των άρθρων 200, 201 και 205 του Ν.Δ. 86/1969 (ΦΕΚ 7 Α'/18-1-1969) «περί Δασικού Κώδικα»,
 - γ) του Ν. 4280/2014 (ΦΕΚ 159/Α'/8-8-2014) και του Ν. 998/1979 (ΦΕΚ 289 τ.Α'/29-12-1979) «περί προστασίας των δασών και των δασικών εν γένει εκτάσεων της Χώρας» και ειδικότερα των άρθρων 41 και 38 - παρ. 1, όπως αντικαθίσταται με την παρ. 1, άρθρου 35, Ν. 4280/2014 - και παρ. 3, καθώς και του άρθρου 70, παρ. 3, όπως συμπληρώθηκε με το άρθρο 12, παρ. 2, του Ν. 2040/1992 (ΦΕΚ 70/Α'/23-4-1992) «περί ρύθμισης Θεμάτων Υπουργείου Γεωργίας κ.λπ.»,
 - δ) του άρθρου 5 του Ν. 3200/1955 «περί διοικητικής αποκεντρώσεως» σε συνδυασμό με τις διατάξεις του Ν.Δ 532/1970 (ΦΕΚ 103 τ.Α'/1970) «περί συμπληρώσεως των διατάξεων διοικητικής αποκεντρώσεως σε συνδυασμό με τις διατάξεις του β.δ. 709/5-11-1970 (ΦΕΚ 235 τ.Α'/1970) «περί καθορισμού των διατηρουμένων αρμοδιοτήτων κ.λπ.»,
 - ε) των άρθρων 4 παρ. 6 και 6 παρ. 7 του Ν. 2240/1994 (ΦΕΚ 153 τ.Α'/1994) και των άρθρων 14 παρ. 1, 2 και 15 του Ν. 2399/1996 (ΦΕΚ 90 τ.Α'/1996),
 - στ) του άρθρου 7 του Ν. 2503/97 (ΦΕΚ 107 τ.Α'/30.5.1997) «περί Διοίκησης, οργάνωσης, στελέχωσης της Περιφέρειας κ.λπ.»,
 - ζ) των άρθρων 1 παρ. 2, 2 παρ. 7 και 3 παρ. 4 του Ν. 2647/1998 (ΦΕΚ 237 τ.Α'/22-10-1998) «περί μεταβίβασης αρμοδιοτήτων στις Περιφέρειες»,
 - η) του άρθρου 120 του Ν. 1892/1990 «Για τον εκσυγχρονισμό και την ανάπτυξη και άλλες διατάξεις»,
 - θ) του Ν. 3208/2003 (ΦΕΚ Α'/303/24-12-2003) όπως ισχύει σήμερα
- 2.- Τις εξής διαταγές του Υπουργείου Γεωργίας:
 - α) 160417/1180/9-7-1980, β) 182447/3049/24-9-1980 και γ) 141823/24-2-1983.
- 3.- Την αριθμ. οικ. 2944/2764/16-1-2013 (ΦΕΚ 172 τ.Β'/31.1.2013) απόφαση Γενικού Γραμματέα Αποκεντρωμένης Διοίκησης Αττικής «περί μεταβίβασης αρμοδιοτήτων και εξουσία υπογραφής» σύμφωνα με την οποία δεν μεταβιβάζεται η εξουσία υπογραφής για αποφάσεις κήρυξης εκτάσεων ως αναδασωτέων.
- 4.- Τα αρθρ. 6 και 280 του Ν. 3852/2010 (ΦΕΚ 87/Α'/7.6.2010) «Νέα Αρχιτεκτονική της Αυτοδιοίκησης και της Αποκεντρωμένης Διοίκησης - Πρόγραμμα Καλλικράτης»
- 5.- Το Π.δ. 135/2010 (ΦΕΚ 228/Α'/2010) περί «Οργανισμού της Αποκεντρωμένης Διοίκησης Αττικής».
- 6.- Το υπ' αριθμ.: 115421/245/7-2-2011 έγγραφο Υπουργείου Περιβάλλοντος Ενέργειας και Κλιματικής Αλλαγής «Διευκρινίσεις αναφορικά με τις αρμοδιότητες των

δασικών υπηρεσιών σύμφωνα με τους νέους οργανισμούς των Αποκεντρωμένων Διοικήσεων».

7.- Την υπ' αριθμ. 4 πράξη του Υπουργικού Συμβουλίου της 6ης Φεβρουαρίου 2015 (ΦΕΚ 24/Α'/6-2-2015) «Παραίτηση Γενικών Γραμματέων Α.Δ. της χώρας» και του άρθρου 56 του Νόμου 4257/2014 (ΦΕΚ 93/Α'/14-4-2014).

8.- Την υπ' αριθμ. 17059/1740/3-3-2015 πρόταση του αρμοδίου Δασαρχείου Πειραιά, σχετικά με την κήρυξη ως αναδασωτέου δάσους εμβαδού 0,340 στρ., στη δασική θέση «Άγιος Φανούριος» περιφέρειας δήμου Αίγινας που καταστράφηκε από πυρκαγιά η οποία εκδηλώθηκε την 11η Οκτωβρίου 2014.

9.- Την εκ του Συντάγματος υποχρέωση για την επανεγκατάσταση της δασικής βλάστησης που καταστράφηκε από πυρκαγιά και η οποία θα αποκατασταθεί με φυσική αναγέννηση ή με πρόγραμμα τεχνητής αναδάσωσης, σύμφωνα με τις εκάστοτε ισχύουσες διατάξεις, αποφασίζουμε:

Κηρύσσουμε ως αναδασωτέο, με σκοπό την προστασία για την επανεγκατάσταση της δασικής βλάστησης, που καταστράφηκε από πυρκαγιά και την διατήρηση του χαρακτήρα του ως δάσους, προς αποφυγήν αλλαγής προορισμού χρήσης αυτού καθώς και την εξασφάλιση της ισορροπίας του φυσικού περιβάλλοντος, δάσος εμβαδού 0,340 στρ. (τριακοσίων σαράντα χιλιοστών του στρέμματος).

Η έκταση αυτή, που βρίσκεται στην θέση «Άγιος Φανούριος» Περιφέρειας Δήμου Αίγινας της Περιφερειακής Ενότητας Νήσων της Περιφέρειας Αττικής, καλυπτόταν από δασική βλάστηση αποτελούμενη από πεύκα, σχίνα και ασπάλαθους πυκνότητας 40%.

Στο από 28-1-2015 διάγραμμα με κλίμακα 1:1000, το οποίο, θεωρημένο από τον Δασάρχη Πειραιά με ημερομηνία 28-1-2015, συνοδεύει αναπόσπαστα την απόφαση αυτή, η εν λόγω έκταση εμφανίζεται με στοιχεία Α, Β, Γ, Δ, Α, μαύρο περίγραμμα (και στο ενσωματωμένο απόσπασμα φύλλου χάρτη Γ.Υ.Σ αριθμ. 6472/4 κλίμακας 1:5000 με μαύρο περίγραμμα και τα ίδια στοιχεία) και με όρια:

Βόρεια: Με δάσος πεύκης

Ανατολικά: Με δάσος πεύκης

Νότια: Με δάσος πεύκης

Δυτικά: Με δρόμο Αγίου Νεκταρίου - Σουβάλας

Οι συντεταγμένες των κορυφών της έκτασης κατά ΕΓΣΑ΄ 87 αποτυπώνονται στον παρακάτω πίνακα ως εξής:

ΣΗΜΕΙΟ	Χ	Ψ
Α	455079	4178572
Β	455096	4178562
Γ	455086	4178547
Δ	455070	4178556

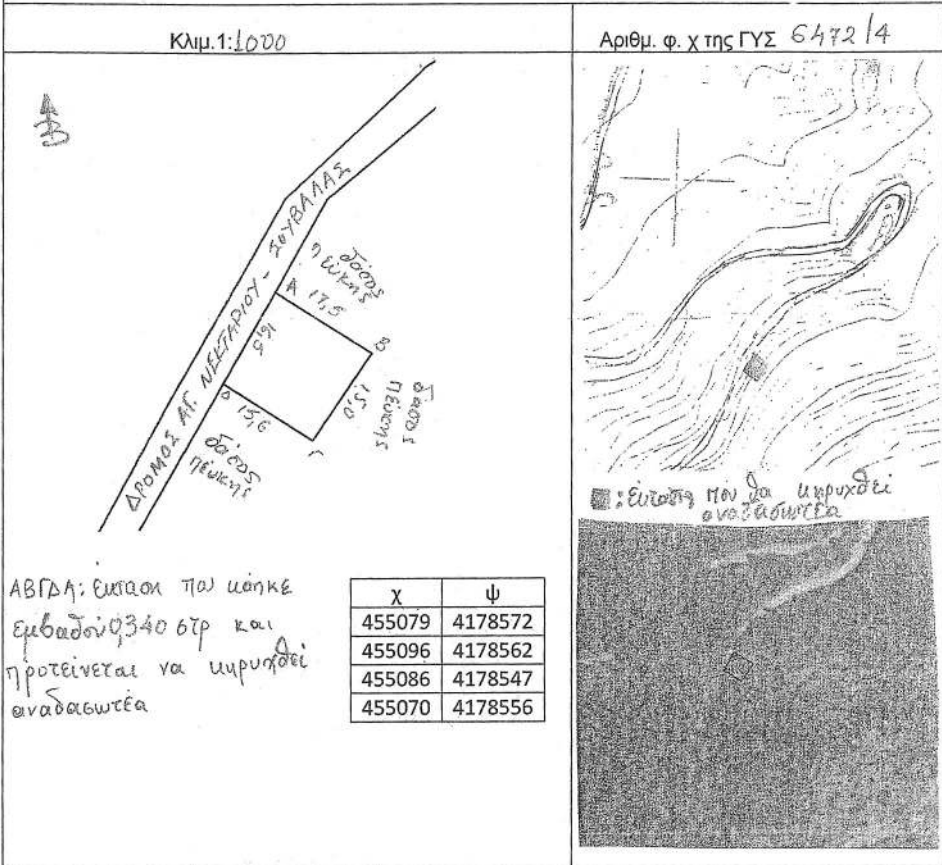
Η απόφαση αυτή να δημοσιευθεί στην Εφημερίδα της Κυβερνήσεως.

Αθήνα, 15 Ιουνίου 2015

Η Ασκούσα καθήκοντα Γενικού Γραμματέα
Αποκεντρωμένης Διοίκησης
ΚΑΛΛΙΟΠΗ ΚΑΡΔΑΜΙΤΣΗ

ΤΟΠΟΓΡΑΦΙΚΟ ΔΙΑΓΡΑΜΜΑ

Δημόσιο δάσος που κλήκε στις 11-10-2014 στη θέση «Αρ. Φανούριος» - υ. λιχίνες εμβαδόν 0,340 στρ. και προτείνεται να κρυφθεί αναδάσωση ειτασι



Το παρόν θεωρείται και επισημαίνεται στην υπ' αριθμ. 18.805/6.19/15-6-15 πρότασή μας

ΑΙΓΙΝΑ 28-1-2015

Η ΣΥΝΤΑΞΑΣΑ

ΑΙΚ. ΠΑΠΑΜΕΧΑΝΗ
ΔΑΣΟΛΟΓΟΣ

ΑΚΡΙΒΕΣ ΦΩΤΟΑΝΤΙΓΡΑΦΟ

ΚΡΑΒΒΑΡΙΤΗ ΛΟΥΙΖΑ
ΤΕΧΝΙΚΟΣ ΥΠΑΛΛΗΛΟΣ

Ανήκει αναπόσπαστα στην υπ' αριθμ. 18.805/6.19/15-6-15 απόφαση Γ.Γ.Α.Δ.Α

ΑΘΗΝΑ 15-6-2015
Η ΑΣΚΟΥΣΑ ΚΑΘΗΚΟΝΤΑ
ΓΕΝΙΚΟΥ ΓΡΑΜΜΑΤΕΑ ΔΙΟΙΚΗΤΡΙΑΣ
ΔΙΟΙΚΗΣΗΣ ΑΤΤΙΚΗΣ

ΚΑΛΙΩΡΗ ΚΑΡΔΑΜΙΤΣΗ



ΠΕΙΡΑΙΑΣ 3.3.2015
Ο ΔΑΣΑΡΧΗΣ

Δημήτριος Νάκος
Δασολόγος



ΠΕΙΡΑΙΑΣ 4.6.2015
Η ΔΙΕΥΘΥΝΤΡΙΑ ΔΑΣΩΝ

ΣΟΦΙΑ ΜΥΤΕΛΕΤΣΗ
ΔΑΣΟΛΟΓΟΣ

ΕΘΝΙΚΟ ΤΥΠΟΓΡΑΦΕΙΟ
Για τεχνικούς λόγους στο σχεδιάγραμμα, έγινε σμίκρυνση, κατά ποσοστό 77%

Αριθμ. 8030 (3)
Κήρυξη, ως αναδασωτέας, εκχερσωμένης, δημόσιας, δασικού χαρακτήρα, έκτασης, εμβαδού 2.014,80 τ.μ., που βρίσκεται στην κτηματική περιοχή Σαπών, Δημοτικής Ενότητας Σαπών, του Δήμου Μαρωονείας- Σαπών Π.Ε. Ροδόπης.

Ο ΑΣΚΩΝ ΚΑΘΗΚΟΝΤΑ ΓΕΝΙΚΟΥ ΓΡΑΜΜΑΤΕΑ
ΑΠΟΚΕΝΤΡΩΜΕΝΗΣ ΔΙΟΙΚΗΣΗΣ
ΜΑΚΕΔΟΝΙΑΣ - ΘΡΑΚΗΣ

Έχοντας υπόψη:

1. Τις διατάξεις του άρθρου 117 παρ. 3 του Συντάγματος της Χώρας.

2. Τις διατάξεις του Ν. 3861/2010 (ΦΕΚ Α'/112), «Ενίσχυση της διαφάνειας με την υποχρεωτική ανάρτηση νόμων και πράξεων των κυβερνητικών, διοικητικών και αυτοδιοικητικών οργάνων στο Διαδίκτυο «Πρόγραμμα Διαύγεια» και άλλες διατάξεις».

3. Τις διατάξεις του Ν. 3852/2010 (ΦΕΚ Α'/87), «Νέα Αρχιτεκτονική της Αυτοδιοίκησης και της Αποκεντρωμένης Διοίκησης - Πρόγραμμα Καλλικράτης».

4. Τις διατάξεις του Ν. 2503/1997 (ΦΕΚ Α'/107), «Περί Διοίκησης, Οργάνωσης, Στελέχωσης της Περιφέρειας, ρύθμιση θεμάτων για την Τοπική Αυτοδιοίκηση και άλλες διατάξεις».

5. Τις διατάξεις του Ν. 2399/1996 (ΦΕΚ Α'/90), «Περί υλοποίησης της εισοδηματικής πολιτικής έτους 1996, για μισθούς και συντάξεις και άλλες διατάξεις».

6. Τις διατάξεις του Ν. 2240/1994 (ΦΕΚ Α'/153), «Περί συμπληρώσεως των διατάξεων για τη Νομαρχιακή Αυτοδιοίκηση και άλλες διατάξεις».

7. Τις διατάξεις του Ν. 998/1979 (ΦΕΚ Α'/289), «Περί προστασίας των δασών και δασικών εν γένει εκτάσεων της Χώρας» και ειδικότερα:

α) τις διατάξεις του άρθρου 3, όπως αυτές αντικαταστάθηκαν με τις διατάξεις του άρθρου 1 παρ. 1 του Ν. 3208/2003 (ΦΕΚ Α'/303), «Προστασία δασικών οικοσυστημάτων, κατάργηση δασολογίου, ρύθμιση εμπραγμάτων δικαιωμάτων επί δασών και δασικών εν γένει εκτάσεων και άλλες διατάξεις», τροποποιήθηκαν με τις διατάξεις του άρθρου 9 παρ. 1 του Ν. 3818/2010 (ΦΕΚ Α'/17) καθώς και με τις σχετικές διατάξεις του Ν. 4280/2014 (ΦΕΚ Α'/159) και ισχύουν,

β) τις διατάξεις των άρθρων 38 παρ. 1 και 2 και 41 παρ. 1, όπως αυτές ισχύουν.

8. Τις διατάξεις του άρθρου 37 του Ν. 3200/1955 (ΦΕΚ Α'/97), «Περί διοικητικής αποκεντρώσεως», όπως ισχύει κάθε φορά.

9. Τις διατάξεις του Π.δ. 142/2010 (ΦΕΚ Α'/235), «Οργανισμός της Αποκεντρωμένης Διοίκησης Μακεδονίας και Θράκης».

10. Τις παρακάτω διαταγές του Υπουργείου Γεωργίας: 160417/1180/8-7-1980, 182447/3049/24-9-1980, 10582/539/13-2-1976, 215696/1451/9-5-1977, 154659/24-5-1982, 78001/4408/16-7-1991, 85144/1468/9-10-1992, 92428/4484/Νοεμ. 93, 131240/20-5-1991 96186/3332/27-11-1992 και 105204/2793/31-7-2002.

11. Τις διατάξεις του άρθρου 56 του Ν. 4257/2014 (ΦΕΚ Α'/93), «Περί άσκησης των καθηκόντων των Γ.Γ.Α.Δ. όταν η θέση είναι κενή κ.λπ.».

12. Την Πράξη 4/6-2-2015 (ΦΕΚ Α'/24) του Υπουργικού Συμβουλίου, «Αποδοχή παραιτήσεων των Γενικών Γραμματέων των Αποκεντρωμένων Διοικήσεων της Χώρας».

13. Το υπ' αρ. πρωτ. οικ. 11675/10-2-2015 έγγραφο της Γενικής Διεύθυνσης Εσωτερικής Λειτουργίας της Αποκεντρωμένης Διοίκησης Μακεδονίας - Θράκης, σύμφωνα με το οποίο, την παρούσα απόφαση υπογράφει «ο Ασκών καθήκοντα Γενικού Γραμματέα».

14. Την από 01-04-2014 έκθεση αυτοψίας-φωτοερμηνείας του Δασολόγου Κουλτούκη Νικολάου, σύμφωνα με την οποία, διαπιστώθηκε ότι, σε απροσδιόριστο χρόνο, μετά το έτος 1945, εκχερσώθηκε και καταλήφθηκε παράνομα, δημόσια, δασικού χαρακτήρα έκταση, εμβαδού 2.014,80 τ.μ., που βρίσκεται στην κτηματική περιοχή Σαπών, Δημοτικής Ενότητας Σαπών, του Δήμου Μαρωονείας- Σαπών Π.Ε. Ροδόπης και αποτυπώνεται στο τοπογραφικό διάγραμμα κλίμακας 1: 3000, που συνοδεύει την ανωτέρω έκθεση αυτοψίας.

15. Την υπ' αρ. 6096/29-4-2015 εισήγηση της Διεύθυνσης Δασών Ροδόπης, περί κήρυξης, ως αναδασωτέας, της παραπάνω δημόσιας, δασικού χαρακτήρα έκτασης, αποφασίζουμε:

Κηρύσσουμε, ως αναδασωτέα, την προαναφερόμενη, δασικού χαρακτήρα έκταση, εμβαδού 2.014,80 τ.μ., που βρίσκεται στην κτηματική περιοχή Σαπών, Δημοτικής Ενότητας Σαπών, του Δήμου Μαρωονείας- Σαπών Π.Ε. Ροδόπης, η οποία απώλεσε τη δασική μορφή της, λόγω εκχέρσωσης της, σε απροσδιόριστο χρόνο, μετά το έτος 1945.

Η ανωτέρω έκταση, που σημειώνεται στο απόσπασμα χάρτη, κλίμακας 1:50.000 και αποτυπώνεται στο τοπογραφικό διάγραμμα, κλίμακας 1:2000, μαζί με τις συντεταγμένες των κορυφών της, οι οποίες αναφέρονται στον πίνακα συντεταγμένων σε σύστημα ΕΓΣΑ '87, το οποίο συνοδεύει την παρούσα απόφαση, έχει όρια:

ΒΟΡΕΙΑ: Ρέμα.

ΝΟΤΙΑ: Δάσος.

ΑΝΑΤΟΛΙΚΑ: Δάσος.

ΔΥΤΙΚΑ: Δάσος.

Σκοπός της παρούσας κήρυξης, αποτελεί η προστασία των εδαφών και του δασικού περιβάλλοντος, καθώς και η αποκατάσταση της δασικής βλάστησης, με φυσική ή τεχνητή αναδάσωση, για να αποκλεισθεί η χρήση της ανωτέρω έκτασης, για κάθε άλλο σκοπό.

Κατά της παρούσης, επιτρέπεται η υποβολή αίτησης ακύρωσης στο τριμελές Διοικητικό Εφετείο Θράκης, μέσα σε προθεσμία εξήντα (60) ημερών, η οποία αρχίζει από την επομένη της δημοσίευσής της, βάσει του άρθρου 1 του Ν. 702/1977 (ΦΕΚ Α'/268), της παρ. 1 του άρθρου 47 του Ν. 3900/2010 (ΦΕΚ Α'/213) και του άρθρου 46 του Π.δ. 18/1989 (ΦΕΚ Α'/8).

Με την απόφαση αυτή δεν προκαλείται δαπάνη, σε βάρος του Κρατικού Προϋπολογισμού.

Η απόφαση αυτή να δημοσιευθεί στην Εφημερίδα της Κυβερνήσεως.

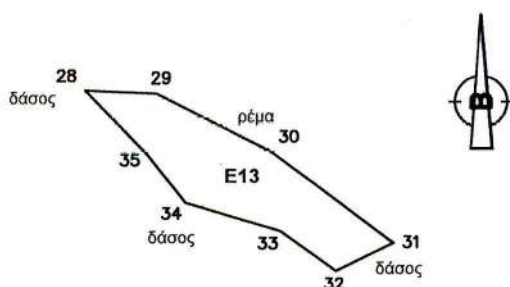
Θεσσαλονίκη, 5 Ιουνίου 2015

Ο Ασκών καθήκοντα Γενικού Γραμματέα
Αποκεντρωμένης Διοίκησης
ΝΙΚΗΤΑΣ ΦΡΑΓΚΙΣΚΑΚΗΣ

ΑΠΟΚΕΝΤΡΩΜΕΝΗ ΔΙΟΙΚΗΣΗ
ΜΑΚΕΔΟΝΙΑΣ - ΘΡΑΚΗΣ
ΓΕΝΙΚΗ ΔΙΕΥΘΥΝΣΗ ΔΑΣΩΝ &
ΑΓΡΟΤΙΚΩΝ ΥΠΟΘΕΣΕΩΝ
Δ/ΝΣΗ ΔΑΣΩΝ Ν. ΡΟΔΟΠΗΣ

ΤΟΠΟΓΡΑΦΙΚΟ ΔΙΑΓΡΑΜΜΑ

(συνοδεύει την υπ' αριθ. 8030/5-6-2015 απόφαση του ασκούντος καθήκοντα Γεν. Γραμ. Α.Δ.Μ.Θ.)
ΑΝΑΔΑΣΩΤΕΑΣ ΔΗΜΟΣΙΑΣ, ΔΑΣΙΚΟΥ ΧΑΡΑΚΤΗΡΑ, ΕΚΤΑΣΗΣ, ΕΜΒΑΔΟΥ 2,014,80 μ.μ.,
ΣΤΗΝ ΚΤΗΜΑΤΙΚΗ ΠΕΡΙΟΧΗ ΣΑΠΩΝ, Δ. Ε. ΣΑΠΩΝ, ΔΗΜΟΥ ΣΑΠΩΝ, Π.Ε. ΡΟΔΟΠΗΣ
ΚΛΙΜΑΚΑ 1: 2000



ΕΜΒΑΔΟΜΕΤΡΗΣΗ ΓΗΠΕΔΟΥ			
Με τη βοήθεια των ορθογωνικών συντεταγμένων των κορυφών του			
ΣΗΜΕΙΟ	X	Y	ΜΗΚΟΣ
7	645557.52	4544174.62	15.55
8	645572.18	4544169.44	27.21
9	645599.35	4544170.95	7.93
27	645604.85	4544185.24	15.26
25	645591.70	4544157.50	27.68
25	645583.70	4544131.00	21.76
24	645563.10	4544138.00	10.92
23	645567.17	4544148.13	21.91
22	645548.18	4544159.06	18.14
7	645557.52	4544174.62	
$E = 1/2 \sum (X_i + X_{i+1})(Y_i - Y_{i+1})$			
E13 = 2,014,80 μμ			

ΕΘΝΙΚΟ ΤΥΠΟΓΡΑΦΕΙΟ

Για τεχνικούς λόγους στο σχεδιάγραμμα, έγινε σμίκρυνση, κατά ποσοστό 81%

ΑΠΟΣΠΑΣΜΑ ΧΑΡΤΗ Γ.Υ.Σ. ΤΗΣ ΠΕΡΙΟΧΗΣ, ΣΤΟ ΟΠΟΙΟ ΑΠΟΤΥΠΩΝΕΤΑΙ Η ΔΑΣΙΚΗ ΕΚΤΑΣΗ ΠΟΥ ΚΗΡΥΣΣΕΤΑΙ ΑΝΑΔΑΣΩΤΕΑ, ΒΑΣΕΙ ΤΗΣ ΥΠ' ΑΡΙΘ. 8030/5-6-2015 ΑΠΟΦΑΣΗΣ ΤΟΥ ΑΣΚΟΥΝΤΟΣ ΚΑΘΗΚΟΝΤΑ ΓΕΝΙΚΟΥ ΓΡΑΜΜΑΤΕΑ Α.Δ.Μ.Θ.
ΚΛΙΜΑΚΑ 1: 50.000



Κορομηνή 29-4-2015
Η Συντάκτρια

Ντάσσοιάνη Αναστασία
Δασοπόνος

ΕΛΕΓΧΘΗΚΕ & ΘΕΩΡΗΘΗΚΕ
Κορομηνή 29-4-2015
Η Αναπληρωτή Προϊσταμένη
της Δ/νσης Δασών Ν. Ροδόπης

Γκοιτσαρίδου Μαρίνα
ΜSc Γεωτεχνικός Δασολόγος

ΕΓΚΡΙΝΕΤΑΙ
Ο ΑΣΚΩΝ ΚΑΘΗΚΟΝΤΑ
ΓΕΝΙΚΟΥ ΓΡΑΜΜΑΤΕΑ
Α.Δ.Μ.Θ.

Δρ. Νικήτας Φραγκισκάκης

ΔΙΟΡΘΩΣΕΙΣ ΣΦΑΛΜΑΤΩΝ

(4)

Στην με αριθμό 7120/31-03-2015 απόφαση Γενικού Γραμματέα Αποκεντρωμένης Διοίκησης Μακεδονίας - Θράκης που δημοσιεύθηκε στο ΦΕΚ 107/Δ'6-5-2015 γίνεται η εξής διόρθωση:

από το εσφαλμένο: «951/01-02-2014»,
στο ορθό: «951/01-02-2012».

(Από την Αποκεντρωμένη Διοίκηση
Μακεδονίας-Θράκης)



* 0 4 0 0 2 2 3 1 0 0 7 1 5 0 0 8 *