



# ΕΦΗΜΕΡΙΔΑ ΤΗΣ ΚΥΒΕΡΝΗΣΕΩΣ ΤΗΣ ΕΛΛΗΝΙΚΗΣ ΔΗΜΟΚΡΑΤΙΑΣ

27 Μαρτίου 2026

ΤΕΥΧΟΣ ΤΕΤΑΡΤΟ

Αρ. Φύλλου 217

## ΠΕΡΙΕΧΟΜΕΝΑ

### ΑΠΟΦΑΣΕΙΣ

- 1 Κήρυξη ως αναδασωτέας, έκτασης συνολικού εμβαδού 61,268 στρ. στη θέση «Τροιζήνα» περιφέρειας του Δήμου Τροιζηνίας-Μεθάνων, Περιφερειακής Ενότητας Νήσων. 2753

### ΔΙΟΡΘΩΣΕΙΣ ΣΦΑΛΜΑΤΩΝ

- 2 Διόρθωση σφάλματος στην υπ'αρ. 70345/14.3.2025 κοινή απόφαση του Αναπληρωτή Υπουργού Εθνικής Οικονομίας και Οικονομικών και του Υπουργού Αγροτικής Ανάπτυξης και Τροφίμων, που δημοσιεύθηκε στην Εφημερίδα της Κυβερνήσεως (Δ' 154). 2757

### ΑΠΟΦΑΣΕΙΣ

Αριθμ. 97599

(1)

**Κήρυξη ως αναδασωτέας, έκτασης συνολικού εμβαδού 61,268 στρ. στη θέση «Τροιζήνα» περιφέρειας του Δήμου Τροιζηνίας-Μεθάνων, Περιφερειακής Ενότητας Νήσων.**

Ο ΓΕΝΙΚΟΣ ΓΡΑΜΜΑΤΕΑΣ ΔΑΣΩΝ  
ΤΟΥ ΥΠΟΥΡΓΕΙΟΥ ΠΕΡΙΒΑΛΛΟΝΤΟΣ ΚΑΙ ΕΝΕΡΓΕΙΑΣ

Έχοντας υπόψη:

- Την παρ. 1 του άρθρου 24 και την παρ. 3 του άρθρου 117 του Συντάγματος.
- Την παρ. 1 του άρθρου 38 και τις παρ. 1 και 3 του άρθρου 41 του ν. 998/1979 «Περί προστασίας των δασών και των δασικών εν γένει εκτάσεων της Χώρας» (Α' 289).
- Τον ν. 4727/2020 «Ψηφιακή Διακυβέρνηση (Ενσωμάτωση στην Ελληνική Νομοθεσία της Οδηγίας (ΕΕ) 2016/2102 και της Οδηγίας (ΕΕ) 2019/1024) - Ηλεκτρονικές Επικοινωνίες (Ενσωμάτωση στο Ελληνικό Δίκαιο της Οδηγίας (ΕΕ) 2018/1972) και άλλες διατάξεις» (Α' 184).
- Την από 13.8.2021 Πράξη Νομοθετικού Περιεχομένου «Έκτακτα μέτρα για την αποτελεσματική προστασία και την ταχεία αποκατάσταση του φυσικού περιβάλλοντος, την άμεση στήριξη των πληγέντων από τις πυρκαγιές του Ιουλίου/Αυγούστου 2021 και συναφείς διατάξεις» (Α' 143), η οποία κυρώθηκε με το άρθρο 2 του ν. 4824/2021 (Α' 156).
- Τα άρθρα 47 έως 55 του ν. 4915/2022 «Εθνικό Στρατηγικό Σχέδιο Καταπολέμησης της Διαφθοράς, διατάξεις για θέματα ανθρώπινου δυναμικού και Οργανισμών Τοπικής Αυτοδιοίκησης, νομοθετικό πλαίσιο εκπαίδευσης των σπουδαστών/σπουδαστριών της Εθνικής Σχολής Δημόσιας Διοίκησης και Αυτοδιοίκησης για την ένταξη στον κλάδο Π.Ε. Επιτελικών Στελεχών, διατάξεις για την ολοκλήρωση της μεταφοράς των δασικών υπηρεσιών στο Υπουργείο Περιβάλλοντος και Ενέργειας, διατάξεις για την εφαρμογή του Εθνικού Σχεδίου Ανάκαμψης και Ανθεκτικότητας «Ελλάδα 2.0», Εθνική Σύμβαση Ομογενών και άλλες επείγουσες διατάξεις» (Α' 63).
- Το π.δ. 6/2022 «Σύσταση και μετονομασία Γενικών Γραμματειών, σύσταση Ειδικής Γραμματείας, μεταφορά υπηρεσιών και αρμοδιοτήτων» (Α' 17).
- Το π.δ. 132/2017 «Οργανισμός Υπουργείου Περιβάλλοντος και Ενέργειας (Υ.Π.ΕΝ.)» (Α' 160), όπως τροποποιήθηκε με το π.δ. 29/2022 (Α' 77).



8. Την υπό στοιχεία οικ. ΥΠΕΝ/ΥΠΡΓ/79859/5910/25-7-2023 κοινή απόφαση του Πρωθυπουργού και του Υπουργού Περιβάλλοντος και Ενέργειας «Διορισμός Γενικού Γραμματέα Δασών του Υπουργείου Περιβάλλοντος και Ενέργειας» (Υ.Ο.Δ.Δ. 745).

9. Την υπό στοιχεία ΥΠΕΝ/ΔΔΥ/48478/3594/16.05.2022 κοινή υπουργική απόφαση «Καθορισμός των διοικητικών λεπτομερειών μεταφοράς των δασικών υπηρεσιών, του αντίστοιχου προσωπικού και λοιπών θεμάτων της παρ. 5 του άρθρου τρίτου της από 13.8.2021 Πράξης Νομοθετικού Περιεχομένου (Α' 143), η οποία κυρώθηκε με το άρθρο 2 του ν. 4824/2021 (Α' 156)» (Β' 2415).

10. Την υπό στοιχεία ΥΠΕΝ/ΔΔΥ/62511/4542/17-6-2022 απόφαση του Υπουργού Περιβάλλοντος και Ενέργειας «Διαπιστωτική πράξη κατάταξης και τοποθέτησης του προσωπικού των Περιφερειακών Δασικών Υπηρεσιών του Υπουργείου Περιβάλλοντος και Ενέργειας» (Β' 3145).

11. Την υπό στοιχεία ΥΠΕΝ/ΔΔΥ/70401/5167/6-7-2022 απόφαση του Υπουργού Περιβάλλοντος και Ενέργειας «Τοποθέτηση Προϊσταμένων σε θέσεις ευθύνης επιπέδου Γενικής Διεύθυνσης στις Επιθεωρήσεις Εφαρμογής Δασικής Πολιτικής του Υπουργείου Περιβάλλοντος και Ενέργειας» (ΑΔΑ: Ω8ΔΡ4653Π8-7ΨΡ).

12. Την υπό στοιχεία ΥΠΕΝ/ΔΝΕΠ/83988/2740/25-8-2022 κοινή απόφαση του Υπουργού και του Υφυπουργού Περιβάλλοντος και Ενέργειας και του Γενικού Γραμματέα Δασών του Υπουργείου Περιβάλλοντος και Ενέργειας «Εξουσιοδότηση υπογραφής "Με εντολή Υπουργού" του Υπουργού Περιβάλλοντος και Ενέργειας, "Με εντολή Υφυπουργού" του Υφυπουργού Περιβάλλοντος και Ενέργειας και με "Με εντολή Γενικού Γραμματέα Δασών" του Γενικού Γραμματέα Δασών του Υπουργείου Περιβάλλοντος και Ενέργειας, κατά λόγο αρμοδιότητας, στον Προϊστάμενο της Γενικής Διεύθυνσης Δασών και Δασικού Περιβάλλοντος της Γενικής Γραμματείας Δασών του Υ.Π.Ε.Ν., στους Προϊσταμένους των Επιθεωρήσεων Εφαρμογής Δασικής Πολιτικής και στους Προϊσταμένους των Διευθύνσεων, Δασαρχείων και Τμημάτων που υπάγονται σε αυτές» (Β' 4528).

13. Τις υπ' αρ. 160417/1180/08-07-1980 και 182447/3049/24-09-1980 εγκύκλιες διαταγές του Υπουργείου Γεωργίας σχετικά με την κήρυξη εκτάσεων ως αναδασωτέων.

14. Το περιεχόμενο του δασικού χάρτη του Δήμου Τροιζηνίας-Μεθάνων, που αναρτήθηκε με τις υπ' αρ. 9585/228/10-2-2017 (ΑΔΑ: ΩΞΕ1ΟΡ1Κ-Ε9Τ) και 17297/12-2-2021 (ΑΔΑ: ΨΚΗΗΟΡ1Κ-5Ρ1) αποφάσεις της Διεύθυνσης Δασών Πειραιά, όπως τροποποιήθηκαν και ισχύουν σήμερα, στον οποίο η έκταση που αναφέρεται στο θέμα εμφανίζεται ως ΔΔ.

15. Το περιεχόμενο του δασικού χάρτη του Δήμου Τροιζηνίας-Μεθάνων, που κυρώθηκε μερικώς με την υπ' αρ.: 320789/26-9-2022 (Δ' 819) απόφαση του Γενικού Γραμματέα Δασών του Υ.Π.Ε.Ν., στον οποίο η έκταση που αναφέρεται στο θέμα εμφανίζεται ως εμπύπτουσα στις δασικές εν γένει εκτάσεις.

16. Την υπ' αρ. 71933/02-03-2026 εισήγηση του Δασαρχείου Πόρου, από την οποία προκύπτει ότι η βλάστηση της έκτασης που αναφέρεται στο θέμα καταστράφηκε από πυρκαγιά στις 28-08-2025 και πριν τον χρόνο καταστροφής της είχε δασική μορφή κατά την έννοια του άρθρου 3 του ν. 998/1979, καλυπτόμενη από δασική βλάστηση της διάπλασης των αειφύλλων πλατυφύλλων (πουρνάρια, σχίνα, κουμαριές, αγριελιές κ.λπ., χαλέπιο πεύκη), ξερόχορτα και φρυγανώδη βλάστηση εκτιμώμενης πυκνότητας μέχρι 0,8 και ως εκ τούτου επιβάλλεται η κήρυξη της ως αναδασωτέας, αποφασίζουμε:

Κηρύσσουμε ως αναδασωτέα έκταση δασικού χαρακτήρα του άρθρου 3 του ν. 998/1979, συνολικού εμβαδού 61,268 στρ., στη θέση «Τροιζήνα», περιφέρειας του Δήμου Τροιζηνίας-Μεθάνων, Περιφερειακής Ενότητας Νήσων, της οποίας η βλάστηση καταστράφηκε από πυρκαγιά στις 28-08-2025, όπως απεικονίζεται στο συνημμένο από 02-03-2026 τοπογραφικό διάγραμμα, κλίμακας 1:2.000 με συντεταγμένες στο προβολικό σύστημα ΕΓΣΑ '87 και στο απόσπασμα χάρτη Γ.Υ.Σ. κλίμακας 1:5.000 με αριθμό φύλλων 7401-1, το οποίο αποτελεί αναπόσπαστο μέρος της παρούσας, ως κάτωθι:

ΤΜΗΜΑ III: εμβαδού 30,067 στρ., με στοιχεία κορυφών «9,10,11,...,29,30,Φ,Υ,Τ,Σ,Ρ,65,66,...,73,74,Π,Ο,Ξ,Ν,Μ,Λ,Κ,Ι,Θ,77,78,...,98,99,Γ,Η,Ζ,Ε,Δ,9» και προσδιορίζεται επακριβώς από τις παρακάτω συντεταγμένες σε ΕΓΣΑ '87:

ΤΜΗΜΑ III (30,067 στρ.)			ΤΜΗΜΑ III (1η συνέχεια...)			ΤΜΗΜΑ III (2η συνέχεια...)		
ΣΗΜΕΙΟ	Χ	Υ	ΣΗΜΕΙΟ	Χ	Υ	ΣΗΜΕΙΟ	Χ	Υ
9	443353.146	4149720.608	65	443155.189	4149497.936	85	443283.718	4149706.031
10	443350.725	4149718.889	66	443162.664	4149500.002	86	443270.170	4149728.756
11	443360.427	4149702.625	67	443168.322	4149519.754	87	443266.505	4149735.771
12	443342.201	4149687.326	68	443168.992	4149527.294	88	443262.451	4149737.685
13	443344.935	4149673.328	69	443177.019	4149550.539	89	443247.863	4149737.451
14	443358.589	4149666.246	70	443183.377	4149562.589	90	443247.735	4149744.553



15	443368.891	4149657.035	71	443194.446	4149591.250	91	443252.715	4149761.827
16	443357.410	4149648.834	72	443207.434	4149603.144	92	443260.792	4149766.654
17	443348.406	4149624.709	73	443211.518	4149618.760	93	443271.937	4149767.577
18	443346.776	4149605.969	74	443216.206	4149628.856	94	443274.968	4149771.329
19	443343.239	4149592.790	Π	443224.686	4149618.093	95	443262.631	4149790.163
20	443359.799	4149584.023	Ο	443232.807	4149617.484	96	443275.085	4149788.525
21	443352.645	4149558.997	Ξ	443238.004	4149621.871	97	443286.006	4149795.552
22	443332.698	4149550.701	Ν	443239.268	4149620.270	98	443318.499	4149802.986
23	443321.911	4149537.349	Μ	443248.031	4149617.386	99	443320.550	4149809.862
24	443349.336	4149511.184	Λ	443257.217	4149617.386	Γ	443323.679	4149804.512
25	443311.052	4149522.992	Κ	443269.328	4149609.874	Η	443314.736	4149787.876
26	443297.024	4149519.539	Ι	443278.515	4149621.143	Ζ	443312.591	4149770.116
27	443294.172	4149507.293	Θ	443265.152	4149631.994	Ε	443317.877	4149765.762
28	443283.455	4149502.453	77	443253.876	4149629.907	Δ	443332.069	4149742.762
29	443274.644	4149510.390	78	443263.257	4149635.162			
30	443238.745	4149485.420	79	443276.637	4149639.731			
Φ	443242.018	4149492.758	80	443286.654	4149643.879			
Υ	443228.166	4149496.762	81	443286.092	4149652.093			
Τ	443196.852	4149502.683	82	443295.207	4149666.565			
Σ	443182.887	4149492.532	83	443290.868	4149691.558			
Ρ	443167.753	4149498.123	84	443286.866	4149701.016			

ΤΜΗΜΑ VI: εμβαδού 31,201 στρ., με στοιχεία κορυφών «35,36,37,.....,61,62,63,64,γ,β,α,Ω, Ψ,Χ,35» και προσδιορίζεται επακριβώς από τις παρακάτω συντεταγμένες σε ΕΓΣΑ '87:

ΤΜΗΜΑ VI (31,201 στρ.)			ΤΜΗΜΑ VI (συνέχεια...)		
ΣΗΜΕΙΟ	Χ	Υ	ΣΗΜΕΙΟ	Χ	Υ
35	443191.418	4149470.892	53	443058.397	4149280.888
36	443165.993	4149450.426	54	443024.663	4149300.467
37	443174.740	4149440.785	55	443001.777	4149312.770
38	443194.954	4149436.234	56	443031.939	4149346.372
39	443206.913	4149423.640	57	443076.022	4149385.202
40	443219.613	4149419.089	58	443112.270	4149441.293
41	443234.772	4149426.159	59	443124.765	4149445.714
42	443261.230	4149436.266	60	443139.065	4149455.492
43	443299.652	4149429.947	61	443140.920	4149468.349
44	443319.439	4149424.360	62	443140.483	4149481.999
45	443315.189	4149385.066	63	443149.024	4149490.040
46	443277.205	4149366.945	64	443149.753	4149493.813
47	443241.916	4149336.254	γ	443150.316	4149485.568
48	443207.255	4149337.841	β	443153.502	4149483.694
49	443181.591	4149324.877	α	443158.940	4149485.943
50	443135.625	4149297.597	Ω	443171.690	4149488.191
51	443108.320	4149271.350	Ψ	443182.811	4149482.429
52	443074.008	4149290.413	Χ	443188.082	4149471.892

Η ανωτέρω έκταση συνορεύει:

Ανατολικά, Βόρεια, Νότια και Δυτικά: με δασικές εν γένει εκτάσεις.

Σκοποί της κήρυξης της ανωτέρω έκτασης ως αναδασωτέας είναι η διατήρηση του δασικού χαρακτήρα αυτής, ο αποκλεισμός διάθεσής της για άλλη χρήση και η αποκατάσταση της δασικής βλάστησης. Η αποκατάσταση της βλάστησης θα γίνει με φυσική αναγέννηση ή με πρόγραμμα τεχνητής αναγέννησης.

Από τις διατάξεις της απόφασης αυτής δεν προκαλείται δαπάνη σε βάρος του κρατικού προϋπολογισμού.

Η ισχύς της παρούσας αρχίζει από τη δημοσίευσή της στην Εφημερίδα της Κυβερνήσεως.

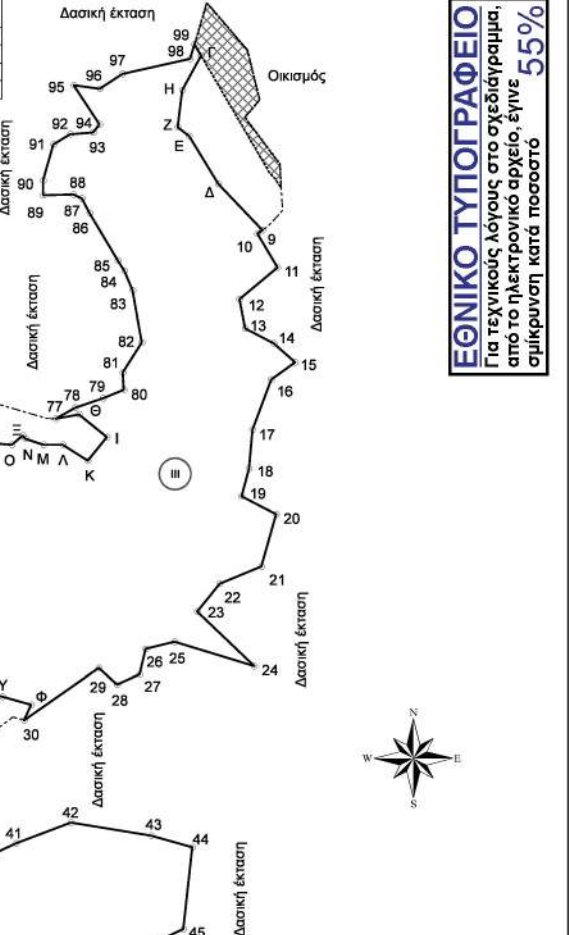



Τοπογραφικό διάγραμμα καμένης έκτασης στη θέση "Τροιζήνα" περιοχής του Δήμου Τροιζηνίας Μεθάνων που κηρύσσεται ως αναδασοτέα λόγω πυρκαγιάς.

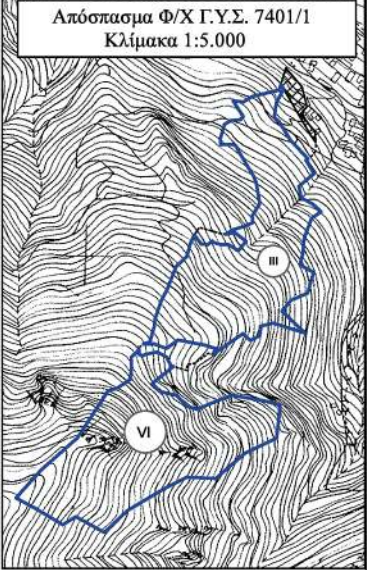
ΥΠΟΜΝΗΜΑ  
Κλίμακα 1: 2.000

Table with columns: ΤΜΗΜΑ II ΕΜΒΑΔΟΝ 30,067 στρ. ΔΔ, ΤΜΗΜΑ VI ΕΜΒΑΔΟΝ 31,201 στρ. ΔΔ, ΣΥΝΟΛΙΚΟ ΕΜΒΑΔΟ ΔΑΣΙΚΗΣ ΕΚΤΑΣΗΣ 61,268 ΣΤΡ. (εξήντα ένα στρέμματα και διακόσια εξήντα οκτώ χιλιοστά του στρέμματος)

Table with columns: ΤΜΗΜΑ, ΕΜΒΑΔΟΝ σε στρ., ΚΩΔ. ΧΑΡΤ., ΣΥΝΟΛΟ



ΕΘΝΙΚΟ ΤΥΠΟΓΡΑΦΕΙΟ  
Για τεχνικούς λόγους στο σχεδιάγραμμα, από το ηλεκτρονικό αρχείο, έγινε σμίκρυνση κατά ποσοστό 55%



Ανήκει αναπόσπαστα στην υπ' αριθμ. 97599 /2026 Απόφαση της Επιθεώρησης Εφαρμογής Δασικής Πολιτικής Αττικής ΑΘΗΝΑ: 18-03-2026 Ο ΠΡΟΪΣΤΑΜΕΝΟΣ ΕΠΙΘΕΩΡΗΣΗΣ ΕΦΑΡΜΟΓΗΣ ΔΑΣΙΚΗΣ ΠΟΛΙΤΙΚΗΣ ΑΤΤΙΚΗΣ

ΑΘΑΝΑΣΙΟΣ ΡΕΠΠΑΣ  
ΔΑΣΟΛΟΓΟΣ

ΘΕΩΡΗΘΗΚΕ ΠΟΡΟΣ 02-03-2026 Η Προϊσταμένη Δασαρχείου Πόρου ΑΘΗΝΑ Β. ΚΟΥΤΣΟΥΜΠΑ ΔΑΣΟΛΟΓΟΣ

ΠΟΡΟΣ 02-03-2026 Ο ΣΥΝΤΑΚΤΗΣ ΠΑΝΑΓΙΩΤΗΣ Δ. ΒΟΥΡΤΣΑΣ ΔΑΣΟΠΟΝΟΣ

MARIA GIANNPOPOULOU 18/03/2025 13:49



Η απόφαση αυτή να δημοσιευθεί στην Εφημερίδα της Κυβερνήσεως.

Πειραιάς, 18 Μαρτίου 2026

Με εντολή Γενικού Γραμματέα Δασών  
Ο Προϊστάμενος της Επιθεώρησης  
Εφαρμογής Δασικής Πολιτικής Αττικής  
ΑΘΑΝΑΣΙΟΣ ΡΕΠΠΑΣ

## ΔΙΟΡΘΩΣΕΙΣ ΣΦΑΛΜΑΤΩΝ

(2)

Στην υπ' αρ. 70345/14.3.2025 κοινή απόφαση του Αναπληρωτή Υπουργού Εθνικής Οικονομίας και Οικονομικών και του Υπουργού Αγροτικής Ανάπτυξης και Τροφίμων, που δημοσιεύθηκε στην Εφημερίδα της Κυβερνήσεως (Δ' 154), στη σελίδα 1413, στην Α' στήλη, στην παρ. Β διορθώνεται:

από το εσφαλμένο:

«τον Πανταζή Μουρμουρή, Αγρονόμο και Τοπογράφο Μηχανικό της αναδόχου εταιρείας "ΑΚΜΗ ΣΥΜΒΟΥΛΟΙ ΜΗΧΑΝΙΚΟΙ Ε.Ε."»,

στο ορθό:

«τον Πετρόγκωνα Ιωάννη, Αγρονόμο και Τοπογράφο Μηχανικό της αναδόχου εταιρείας "ΜΑΠ ΜΕΛΕΤΗΤΙΚΗ ΜΟΝΟΠΡΟΣΩΠΗ ΕΠΕ"».

(Από το Υπουργείο Αγροτικής Ανάπτυξης και Τροφίμων)



## ΕΘΝΙΚΟ ΤΥΠΟΓΡΑΦΕΙΟ

Το Εθνικό Τυπογραφείο αποτελεί δημόσια υπηρεσία υπαγόμενη στην Προεδρία της Κυβέρνησης και έχει την ευθύνη τόσο για τη σύνταξη, διαχείριση, εκτύπωση και κυκλοφορία των Φύλλων της Εφημερίδας της Κυβερνήσεως (ΦΕΚ), όσο και για την κάλυψη των εκτυπωτικών - εκδοτικών αναγκών του δημοσίου και του ευρύτερου δημόσιου τομέα (ν. 3469/2006/Α' 131 και π.δ. 29/2018/Α' 58).

**1. ΦΥΛΛΟ ΤΗΣ ΕΦΗΜΕΡΙΔΑΣ ΤΗΣ ΚΥΒΕΡΝΗΣΕΩΣ (ΦΕΚ)**

- Τα **ΦΕΚ σε ηλεκτρονική μορφή** διατίθενται δωρεάν στο **www.et.gr**, την επίσημη ιστοσελίδα του Εθνικού Τυπογραφείου. Όσα ΦΕΚ δεν έχουν ψηφιοποιηθεί και καταχωριστεί στην ανωτέρω ιστοσελίδα, ψηφιοποιούνται και αποστέλλονται επίσης δωρεάν με την υποβολή αιτήματος στην ηλεκτρονική διεύθυνση **feksales@et.gr**.
- Τα **ΦΕΚ σε έντυπη μορφή** διατίθενται σε μεμονωμένα φύλλα είτε απευθείας από το Τμήμα Πωλήσεων και Συνδρομητών, είτε ταχυδρομικά με την αποστολή αιτήματος παραγγελίας στην ηλεκτρονική διεύθυνση **feksales@et.gr**.
  - Το κόστος ενός ασπρόμαυρου ΦΕΚ από 1 έως 16 σελίδες είναι 1,00 €, αλλά για κάθε επιπλέον οκτασέλιδο (ή μέρος αυτού) προσαυξάνεται κατά 0,20 €. Το κόστος ενός έγχρωμου ΦΕΚ από 1 έως 16 σελίδες είναι 1,50 €, αλλά για κάθε επιπλέον οκτασέλιδο (ή μέρος αυτού) προσαυξάνεται κατά 0,30 €.
  - Το τεύχος Α.Σ.Ε.Π. διατίθεται δωρεάν.
  - Υπάρχει δυνατότητα ετήσιας συνδρομής οποιουδήποτε τεύχους σε έντυπη μορφή μέσω του Τμήματος Πωλήσεων και Συνδρομητών.

**• Τρόποι αποστολής κειμένων προς δημοσίευση:**

- A.** Αποστολή των εγγράφων προς δημοσίευση στο ΦΕΚ στην ηλεκτρονική διεύθυνση **https://eservices.et.gr**. Σχετικές εγκύκλιοι και οδηγίες στην ηλεκτρονική διεύθυνση του Εθνικού Τυπογραφείου (**www.et.gr**) στη διαδρομή **Ανακοινώσεις → Εγκύκλιοι**.
- B.** Κατ' εξαίρεση, όσοι πολίτες δεν διαθέτουν προηγμένη ψηφιακή υπογραφή μπορούν είτε να αποστέλλουν ταχυδρομικά, είτε να καταθέτουν με εκπρόσωπό τους κείμενα προς δημοσίευση εκτυπωμένα σε χαρτί στο Τμήμα Παραλαβής και Καταχώρισης Δημοσιευμάτων.

• Πληροφορίες, σχετικά με την αποστολή/κατάθεση εγγράφων προς δημοσίευση, την ημερήσια κυκλοφορία των Φ.Ε.Κ., με την πώληση των τευχών και με τους ισχύοντες τιμοκαταλόγους για όλες τις υπηρεσίες μας, περιλαμβάνονται στον ιστότοπο (**www.et.gr**). Επίσης μέσω του ιστότοπου δίδονται πληροφορίες σχετικά με την πορεία δημοσίευσης των εγγράφων, με βάση τον Κωδικό Αριθμό Δημοσιεύματος (ΚΑΔ). Πρόκειται για τον αριθμό που εκδίδει το Εθνικό Τυπογραφείο για όλα τα κείμενα που πληρούν τις προϋποθέσεις δημοσίευσης.

**2. ΕΚΤΥΠΩΤΙΚΕΣ - ΕΚΔΟΤΙΚΕΣ ΑΝΑΓΚΕΣ ΤΟΥ ΔΗΜΟΣΙΟΥ**

Το Εθνικό Τυπογραφείο ανταποκρινόμενο σε αιτήματα υπηρεσιών και φορέων του δημοσίου αναλαμβάνει να σχεδιάσει και να εκτυπώσει έντυπα, φυλλάδια, βιβλία, αφίσες, μπλοκ, μηχανογραφικά έντυπα, φακέλους για κάθε χρήση, κ.ά.

Επίσης σχεδιάζει ψηφιακές εκδόσεις, λογότυπα και παράγει οπτικοακουστικό υλικό.

Ταχυδρομική Διεύθυνση: **Καποδιστρίου 34, 10432 Αθήνα**

**ΤΗΛΕΦΩΝΙΚΟ ΚΕΝΤΡΟ: 210 5279000**

Ιστότοπος: **www.et.gr**

Πληροφορίες σχετικά με την λειτουργία του ιστότοπου: **helpdesk.et@et.gr**

Αποστολή εγγράφων προς δημοσίευση στο ΦΕΚ στην ηλεκτρονική διεύθυνση

**https://eservices.et.gr**

**ΕΞΥΠΗΡΕΤΗΣΗ ΚΟΙΝΟΥ**

**Πωλήσεις - Συνδρομές:** (Ισόγειο, τηλ. 210 5279178 - 180)

**Πληροφορίες:** (Ισόγειο, Γραφείο 3 και τηλεφ. κέντρο 210 5279000)

**Παραλαβή Δημοσιευτέας Ύλης:** (Ισόγειο, τηλ. 210 5279139)

**Ωράριο για το κοινό:** Δευτέρα έως και Παρασκευή: 8:00 - 13:30

