Signature Not Verified
Digitally signed by VARVARA ZACHARAKI
Date: 2018.06.05 13:46:35 EEST
Reason: Signed PDF (embedded)
Location: Athens, Ethniko Typografio

ΕΦΗΜΕΡΙΔΑ ΤΗΣ ΚΥΒΕΡΝΗΣΕΩΣ

ΤΗΣ ΕΛΛΗΝΙΚΗΣ ΔΗΜΟΚΡΑΤΙΑΣ

5 Ιουνίου 2018 | ΤΕΥΧΟΣ ΤΕΤΑΡΤΟ | Αρ. Φύλλου **217**

ΑΠΟΦΑΣΕΙΣ

Αριθμ. 2649

Καθορισμός οριογραμμών αιγιαλού, παραλίας, παλαιού αιγιαλού στη Θέση «Καλαμάκι», Δήμου Φαιστού ν. Ηρακλείου.

Η ΣΥΝΤΟΝΙΣΤΡΙΑ
ΑΠΟΚΕΝΤΡΩΜΕΝΗΣ ΔΙΟΙΚΗΣΗΣ ΚΡΗΤΗΣ

Έχοντας υπόψη:

1. Τις διατάξεις:

α. Του ν.3852/2010 «Νέα Αρχιτεκτονική της Αυτοδιοίκησης και της Αποκεντρωμένης Διοίκησης - Πρόγραμμα Καλλικράτης», όπως ισχύουν (ΦΕΚ 87/Α'),

β. των άρθρων 28 και 28Α του ν. 4325/2015 (ΦΕΚ 47/Α'), όπως το τελευταίο προστέθηκε με το άρθρο 24 του ν. 4368/2016(ΦΕΚ 21/Α'),

γ. των άρθρων 3, 5 και 9 του ν.2971/2001 «Αιγιαλός και παραλία και άλλες διατάξεις», όπως ισχύουν (ΦΕΚ/285/Α'),

δ. του άρθρου 27 του ν.4321/2015 «Ρυθμίσεις για την επανεκκίνηση της οικονομίας», με τις οποίες εφαρμόζονται ρυθμίσεις καθορισμού οριογραμμής αιγιαλού στο πλαίσιο της διασφάλισης της δημόσιας περιουσίας (ΦΕΚ 32/τ.Α'),

ε. του άρθρου 11 του ν.4281/2014 «Μέτρα στήριξης και ανάπτυξης της ελληνικής οικονομίας, οργανωτικά θέματα Υπουργείου Οικονομικών και άλλες διατάξεις» (ΦΕΚ 160/Α'),

στ. του άρθρου 113 του ν. 3978/2011 «Δημόσιες Συμβάσεις Έργων, Υπηρεσιών και Προμηθειών στους τομείς της Άμυνας και της Ασφάλειας - Εναρμόνιση με την Οδηγία 2009/81/ΕΚ - Ρύθμιση Θεμάτων του Υπουργείου Εθνικής Άμυνας», σύμφωνα με τις οποίες καθορίζεται η αρμοδιότητα του ΓΕΕΘΑ στη διαδικασία Καθορισμού των ορίων αιγιαλού και παραλίας και προσδιορίζεται ότι η έκθεση και το διάγραμμα επικυρώνονται με Απόφαση του Γενικού Γραμματέα Αποκεντρωμένης Διοίκησης (ΦΕΚ 137/Α'),

ζ. του άρθρου 46, παρ.21 του ν.3220/2004 σύμφωνα με τις οποίες, αρμοδιότητες του Υπουργού Οικονομίας και Οικονομικών οι οποίες ανήκαν ή είχαν μεταβιβασθεί στους Νομάρχες μέχρι την έναρξη λειτουργίας των Νομαρχιακών Αυτοδιοικήσεων και αφορούν θέματα των Υπηρεσιών του Υπουργείου Οικονομίας και Οικονομικών, που εξαιρέθηκαν από την κατάργηση με τις διατάξεις της παρ.2 του άρθρου 39 του ν. 2218/1994, περιέρχονται στον Γενικό Γραμματέα της Περιφέρειας(ΦΕΚ 15/Α'),

η. του ν.3200/1955 «Περί διοικητικής αποκέντρωσης» (ΦΕΚ/97/Α'), όπως αυτές τροποποιήθηκαν, συμπληρώθηκαν και ισχύουν σήμερα, με τα ν.δ.532/1970, β.δ. 704/1970, β.δ.705/1970, β.δ.192/1972, π.δ.71/1984, π.δ.347/1986, ν.2026/1992 και π.δ.97/1993,

θ. του π.δ. 142/2017 «Οργανισμός του Υπουργείου Οικονομικών» (ΦΕΚ 181/Α'),

ι. του π.δ. 136/2010 «Οργανισμός της Αποκεντρωμένης Διοίκησης Κρήτης» (ΦΕΚ 229/Α').

2. Την αριθμ. 37930/Δ10Ε/1264/14.10.2005 κοινή υπουργική απόφαση του Πρωθυπουργού και του Υπουργού Οικονομίας και Οικονομικών για τον καθορισμό των αρμοδιοτήτων των Υφυπουργών Οικονομίας και Οικονομικών (ΦΕΚ 1432/Β').

3. Την αριθμ. 1089532πε/8205πε/Β0010/20-4-2005 κοινή υπουργική απόφαση των υπουργών Οικονομίας και Οικονομικών και Περιβάλλοντος, Χωροταξίας και Δημοσίων Έργων με την οποία καθορίζονται τα στοιχεία που πρέπει να λαμβάνονται υπόψη κατά τον καθορισμό των οριογραμμών αιγιαλού και παραλίας (ΦΕΚ 595/4-5-2005).

4. Την αριθμ. 1063649/790/Α0006/3-8-2004 απόφαση του Υπουργού Οικονομίας και Οικονομικών, «Καταγραφή - διοικητική κωδικοποίηση των αρμοδιοτήτων σε θέματα Υπηρεσιών του Υπουργείου Οικονομίας και Οικονομικών, που περιέρχονται στους Γενικούς Γραμματείς Περιφερειών, κατά τις διατάξεις της παρ. 21 του άρθρου 46 του ν. 3220/2004».

5. Την αριθμ. 1033511/989/00ΤΥ/Ε'/09.04.2003 εγκύκλιο του Υπουργού Οικονομίας και Οικονομικών με την οποία παρέχονται διευκρινίσεις επί των διατάξεων του ν.3220/2004 (ΦΕΚ/15/Α').

6. Την αριθμ. 4542/13-09-2011/ΠΟΛ.1191/13.09.2011 εγκύκλιο της Δ/νσης Δημόσιας Περιουσίας του Υπουργείου Οικονομικών σχετικά με την παροχή οδηγιών για την εφαρμογή των προβλεπόμενων ρυθμίσεων από το άρθρο 113 του ν. 3978/2011 (ΦΕΚ/137/Α').

7. Το αριθμ. ΠΟΛ 1169/2014 έγγραφο του Υπουργείου Οικονομικών με το οποίο παρέχονται διευκρινίσεις επί των διατάξεων του άρθρου 11 του ν.4281/2014 (ΦΕΚ 160/Α’).

8. Την αριθμ. 14026/15-5-2017 απόφαση του Υπουργού Εσωτερικών, περί διορισμού της Μαρίας Κοζυράκη του Εμμανουήλ ως Συντονίστριας της Αποκεντρωμένης Διοίκησης Κρήτης (ΦΕΚ 250/ΥΟΔΔ/26-05-2017).

9. Την αριθμ. 2321/20-5-2016 απόφαση του Ασκούντος καθήκοντα ΓΓ Αποκεντρωμένης Διοίκησης Κρήτης για την επανασυγκρότηση της Επιτροπής Καθορισμού Ορίων Αιγιαλού, Παραλίας και Παλαιού Αιγιαλού Περιφ. Ενότητας Ηρακλείου (ΑΔΑ:6ΨΗΖΟΡ1Θ-ΤΟΠ).

10. Την αριθμ. 20044/14-8-2007 απόφαση του Γενικού Γραμματέα Περιφέρειας Κρήτης με την οποία καθορίστηκαν οι οριογραμμές αιγιαλού-παραλίας και παλαιού αιγιαλού βόρεια της υπό καθορισμό περιοχής (ΦΕΚ 427/Δ’/7-9-2007).

11. Την αριθμ. 182/8-5-1989 απόφαση του Νομάρχη Ηρακλείου με την οποία καθορίστηκαν οι οριογραμμές αιγιαλού-παραλίας και παλαιού αιγιαλού νότια της υπό καθορισμό περιοχής (ΦΕΚ 329/Δ’/30-5-1989).

12. Το αριθμ. 37480/3-5-2018 έγγραφο της Κτηματικής Υπηρεσίας Ηρακλείου (πρώην Περιφερειακής Δ/νσης Δημόσιας Περιουσίας Κρήτης) με το οποίο μας απέστειλε την από 9/3/2017 Έκθεση της Επιτροπής καθορισμού ορίων αιγιαλού-παραλίας Ν. Ηρακλείου (άρθρ.3, ν.2971/2001), περί καθορισμού οριογραμμών αιγιαλού στη Θέση «Καλαμάκι», Δήμου Φαιστού Ν. Ηρακλείου και σχετικό συνοδεύον υπόβαθρο ορθοφωτοχάρτη.

13. Τα στοιχεία του φακέλλου από τα οποία προκύπτει ότι ήδη από το 1973 έχουν συνταχθεί αλλεπάλληλα τοπογραφικά διαγράμματα και διενεργηθεί αυτοψίες από Υπ. Οικονομικών, Κτηματική Υπηρεσία αποτυπώνοντα τα στοιχεία της υπό καθορισμό περιοχής, έχει διερευνηθεί το ιδιοκτησιακό καθεστώς τμημάτων της περιοχής, έχουν διατυπωθεί αντιρρήσεις και έχουν γίνει υποδείξεις από το ΓΕΝ αναφορικά με το εύρος του παλαιού αιγιαλού το οποίο εν τέλει έπειτα και από επιτόπια αυτοψία της Υδρογραφικής του Υπηρεσίας με το αριθ. πρωτ. 544.5/608/99/Σ1156/10-8-1999 έγγραφο του διατυπώνει τη θέση ότι η οριογραμμή του παλαιού αιγιαλού στην περιοχή θα πρέπει να χαραχθεί σε θέση που σημειώνεται σε συνημμένο τοπογραφικό του διάγραμμα.

14. Την αριθμ. 1598/6-3-2013 πράξη χαρακτηρισμού έκτασης της Δνσης Δασών Ηρακλείου με την οποία η αναφερόμενη σε αυτή έκταση χαρακτηρίζεται ως μη εμπίπτουσα στις διατάξεις της δασικής νομοθεσίας, η οποία έχει τελεσίδικο χαρακτήρα σύμφωνα με το αριθμ.2137/19-07-2013 έγγραφο της εν λόγω υπηρεσίας (ΑΔΑ:ΒΕΔΙΟΡ1Θ-ΥΦΘ).

15. Την από 9/3/2017 Έκθεση της Επιτροπής καθορισμού ορίων αιγιαλού-παραλίας Ν.Ηρακλείου (άρθρ.3, ν.2971/2001) περί καθορισμού οριογραμμών αιγιαλού στη Θέση «Καλαμάκι», Δήμου Φαιστού Ν. Ηρακλείου και το συνοδεύον υπόβαθρο ορθοφωτοχάρτη φωτοληψίας 2008-2009 σε έξι πινακίδες, σε κλίμακα 1:500, που συνετάχθη στις 9/3/2017 από την Ψιμάρνη Κωνσταντίνα, Τοπογράφο Μηχανικό ΠΕ της πρώην Περιφερειακής Διεύθυνσης Δημόσιας Περιουσίας Κρήτης (νυν Κτηματική Υπηρεσία Ηρακλείου) και θεωρήθηκε την ίδια ημερομηνία από την Προϊσταμένη της εν λόγω υπηρεσίας Ελένη Χριστοδουλάκη, Τοπογράφο Μηχανικό ΠΕ, η οποία (Επιτροπή) λαμβάνοντας υπόψη τα στοιχεία της υπόθεσης καθορίζει τις οριογραμμές αιγιαλού, παραλίας και παλαιού αιγιαλού στην υπόψη περιοχή, αποφασίζουμε:

Επικυρώνουμε την από 9/3/2017 Έκθεση της Επιτροπής καθορισμού ορίων αιγιαλού-παραλίας, παλαιού αιγιαλού Ν.Ηρακλείου (άρθρ.3, ν.2971/2001) περί καθορισμού οριογραμμών αιγιαλού-παραλίας, παλαιού αιγιαλού στη Θέση «Καλαμάκι», Δήμου Φαιστού Ν. Ηρακλείου και το συνοδεύον υπόβαθρο ορθοφωτοχάρτη φωτοληψίας 2008-2009 σε έξι πινακίδες, σε κλίμακα 1:500, που συνετάχθη στις 9/3/2017 από την Ψιμάρνη Κωνσταντίνα, Τοπογράφο Μηχανικό ΠΕ της πρώην Περιφερειακής Διεύθυνσης Δημόσιας Περιουσίας Κρήτης (νυν Κτηματική Υπηρεσία Ηρακλείου) και θεωρήθηκε την ίδια ημερομηνία από την Προϊσταμένη της εν λόγω υπηρεσίας Ελένη Χριστοδουλάκη, Τοπογράφο Μηχανικό ΠΕ, με την οποία, καθορίζει

α) Την οριογραμμή αιγιαλού από την κορυφή Α1 έως την κορυφή Α28.

β) Την οριογραμμή παραλίας από την κορυφή Π1 έως την κορυφή Π31.

γ) Την οριογραμμή παλαιού αιγιαλού 1-12,

επί του από 9/3/2017 υποβάθρου ορθοφωτοχάρτη φωτοληψίας 20082009 για τον καθορισμό οριογραμμών αιγιαλού, παραλίας και παλαιού αιγιαλού σε 6 πινακίδες.

Ο καθορισμός της δεκάμετρης ζώνης παραλίας κρίνεται απαραίτητος γιατί δεν εξυπηρετείται ο σκοπός της παραγράφου 2 του άρθρου 1 του ν.2971/2001.

Οι κορυφές των οριογραμμών αιγιαλού, παραλίας και παλαιού αιγιαλού έχουν συντεταγμένες στο κρατικό σύστημα συντεταγμένων ΕΓΣΑ 87.

Η παρούσα απόφαση μαζί με την έκθεση της επιτροπής και το υπόβαθρο ορθοφωτοχάρτη να δημοσιευθούν στην Εφημερίδα της Κυβερνήσεως.

Ηράκλειο, 15 Μαΐου 2018

Η Συντονίστρια Αποκεντρωμένης Διοίκησης

ΜΑΡΙΑ ΚΟΖΥΡΑΚΗ

ΕΚΘΕΣΗ
Επιτροπής καθορισμού ορίων αιγιαλού-παραλίας-παλαιού αιγιαλού Ν. Ηρακλείου

Θέση: Καλαμάκι

Στο Ηράκλειο σήμερα 9/3/2017 ημέρα Πέμπτη οι παρακάτω:

1. Χριστοδουλάκη Ελένη, Προϊσταμένη της Περιφερειακής Διεύθυνσης Δημόσιας Περιουσίας Κρήτης, ως πρόεδρος,

2. Ψιμάρνη Κωνσταντίνα,Τοπογράφος Μηχανικός της Περιφερειακής Διεύθυνσης Δημόσιας Περιουσίας Κρήτης,

3. Δουβής Ευθύμιος, Αντιπλοίαρχος Λ.Σ. Κεντρικός Λιμενάρχης Ηρακλείου,

4. Μαυράκης Εμμανουήλ, Προϊστάμενος Δ/νσης Περιβαλλοντικού και Χωρικού Σχεδιασμού της Αποκεντρωμένης Διοίκησης Κρήτης,

5. Δαριβιανάκης Νεκτάριος, Δ/ντής της Δ/νσης Πολεοδομίας και Τεχνικών Υπηρεσιών Δήμου Φαιστού, ως μέλη,

με γραμματέα την Κτενιαδάκη Ειρήνη, Πολιτικός Μηχ.Τ.Ε.,

αποτελέσαμε την επιτροπή καθορισμού ορίων αιγιαλού, παραλίας και παλαιού αιγιαλού που προβλέπεται από το άρθρο 3 του νόμου υπ' αριθ. 2971 «Αιγιαλός, παραλία και άλλες διατάξεις» και που συγκροτήθηκε με την υπ' αριθ. 2321/20-5-2016 απόφαση Γενικού Γραμματέα Αποκεντρωμένης Διοίκησης Κρήτης, στον οποίο μεταβιβάστηκε η αρμοδιότητα με την υπ' αριθ. 1063649/790/Α0006/03-08-2004 απόφαση Υπουργού Οικονομίας και Οικονομικών.

Αφού έλαβε υπόψη:

Την προφορική εισήγηση της προέδρου της επιτροπής η οποία παραθέτει τα παρακάτω:

1. Τα στοιχεία του σχετικού φακέλου:

1α) Τις από 30/5/1977, 4/8/1978 και 2/7/1985 εκθέσεις της αρμόδιας επιτροπής καθορισμού οριογραμμών αιγιαλού-παραλίας.

1β) Το από Ιούνιο 1973 τοπογραφικό διάγραμμα του Υπουργείου Οικονομικών κλίμακας 1:1000, που συνοδεύει τις από 30/5/1977 και 2/7/1985 εκθέσεις της επιτροπής, καθώς και το από 11/4/1978 τοπογραφικό διάγραμμα του πολιτικού Μηχανικού Νικολάου Μεταξάκη κλίμακας 1:500 που συνοδεύει την από 4/8/1978 έκθεση, στα οποία απεικονίζεται η υπό καθορισμό περιοχή πριν την εκτέλεση των έργων που έχουν επιφέρει την σημερινή αλλοίωση.

1γ) Τα με αρ. Πρ.ΓΕΝ/Α2/ΙΥβ/187.2/137/78/Σ.377/6-3-1978, με αρ. Πρ. ΓΕΝ/Α2/ΙΥβ/187.2/651/78/ Σ.2206/17-10-1978 και με αρ. Πρ. ΓΕΝ/Α2/ΙΥβ/187.2/513/85/Σ.1861/12-11-1985 έγγραφα του ΓΕΝ, τα οποία εκφράζουν αντίστοιχα τις απόψεις τους επί των παραπάνω εκθέσεων της επιτροπής αιγιαλού.

2. α) Την από 3-5-1991 έκθεση επιτροπής αιγιαλού, καθώς και το από 1989-1990 τοπογραφικό -υψομετρικό διάγραμμα της τοπογραφικής Υπηρεσίας Ηρακλείου που τη συνοδεύει, το οποίο ελέγχθηκε στις 3-5-1991 από τον Τοπογράφο Μηχανικό Κων/νο Κατεχάκη και θεωρήθηκε στις 3-5-1991 από το Δ/ντή Τεχνικών Υπηρεσιών Ν. Ηρακλείου Ν.Καπετανάκο επί του οποίου ορίσθηκαν οι οριογραμμές αιγιαλού παραλίας από την επιτροπή. Η προαναφερόμενη έκθεση εστάλη στο Γενικό Επιτελείο Ναυτικού για γνωμοδότηση με το αριθ. πρωτ. 1479/19-7-1991 έγγραφο της Κτηματικής Υπηρεσίας Ηρακλείου.

β) Το με αριθμ. 544.5/49/92/Σ. 135/6-2-1992 έγγραφο του ΓΕΝ σε απάντηση της προηγούμενης έκθεσης επιτροπής σύμφωνα με το οποίο το ΓΕΝ δε συμφωνεί για την έκδοση επικυρωτικής απόφασης Νομάρχη επειδή

«από παρατήρηση αεροφωτογραφιών φωτοληψίας έτους 1945 και νεωτέρων προκύπτει ότι: α)Το εύρος του αιγιαλού μεταξύ των κορυφών 8 και 12 είναι μικρό και θα πρέπει να αυξηθεί όπως σημειώνεται στο διάγραμμα με μαύρη συνεχή γραμμή, β) Στην περιοχή υφίστανται εκτεταμένες αμμώδεις και ακαλλιέργητες εκτάσεις, χωρίς ίχνος νομής και κατοχής, οφείλουσες την προέλευση τους σε προσχώσεις φερτών υλών υπάρχοντος ποταμού και της θαλάσσης, οι οποίες θα πρέπει να οριοθετηθούν σαν παλαιός αιγιαλός, όπως ενδεικτικά σημειώνεται στο διάγραμμα με μαύρη αξονική γραμμή, αφού προηγουμένως ερευνηθεί από την επιτροπή το ιδιοκτησιακό καθεστώς. Σημειωτέον ότι η ύπαρξη των ανωτέρω αμμωδών εκτάσεων και η ανάγκη οριοθετήσεώς τους και καθορισμού τους σαν παλαιού αιγιαλού, έχει ήδη υποδειχθεί με το αρ. Πρ. ΓΕΝ/Α2/ΙΥβ/187.2/513/85/Σ.1861/12-11-1985. Τα ανωτέρω επιβεβαιώθηκαν μεταγενέστερα και με επιτόπια εξέταση στα πλαίσια αυτοψίας στην περιοχή από αρμόδιο προσωπικό της Υδρογραφικής Υπηρεσίας. Υπενθυμίζεται ότι εξαίρεση ακινήτων από τη ζώνη του παλαιού αιγιαλού μπορεί να λάβει χώρα μόνο εφόσον συντρέχουν οι προϋποθέσεις σχετικού εγκυκλίου Υπουργείου Οικονομικών/Δ/νση Δημοσίων Κτημάτων/Ν2823/1138/ΠΟΛ45 /2-2-1988 “Εξαίρεση ακινήτων του Δημοσίου από τη ζώνη του παλαιού αιγιαλού που παραχωρήθηκαν από το Δημόσιο“ και κατά την διαδικασία που περιγράφεται σε αυτό.».

3. α) Το με αριθμ. 379/21-4-1992 έγγραφο της Κτηματικής Υπηρεσίας προς τον πρόεδρο της κοινότητας Καμηλαρίου Πυργιωτίσσης, σύμφωνα με το οποίο η Κτηματική Υπηρεσία Ηρακλείου και προκειμένου να διερευνήσει το ιδιοκτησιακό καθεστώς της έκτασης που το ΓΕΝ ενδεικτικά πρότεινε παλαιό αιγιαλό, ζητά την αποστολή των στοιχείων των φερόμενων ιδιοκτητών της πιο πάνω έκτασης.

β)Τη με αριθμ. 23/1992 απόφαση του Κοινοτικού Συμβουλίου της Κοινότητας Καμηλαρίου σύμφωνα με την οποία το Κοινοτικό Συμβούλιο Καμηλαρίου

«αποφασίζει ομόφωνα να μη δώσει απάντηση προς το παρόν στο 379/21-4-1992 έγγραφο της Κτηματικής Υπηρεσίας έως ότου: Να πάρει ειδικευμένες πληροφορίες με το να απευθυνθεί στον δικηγόρο και σύμβουλο της Κοινότητάς μας Τίτο Ταγαράκη όπου και τον διορίζει για να διερευνήσει το υπάρχον θέμα που αφορά τον καθορισμό γραμμής αιγιαλού και με δεδομένο το ότι έγινε στον οικισμό Καλαμακίου χαρακτηρίζει το παρόν και διαγράφει το μέλλον του υπό συζήτηση στον οικισμό Καλαμακίου Κοινότητάς μας Καμηλαρίου».

4. Το με αριθ. πρωτ. 114/27-1-1997 έγγραφο του Τμήματος Τοπογραφικής με το οποίο στάλθηκαν διαγράμματα στην Κτηματική Υπηρεσία Ηρακλείου κατόπιν του με αριθ. πρωτ. 859/23-5-1996 εγγράφου της Κτηματικής Υπηρεσίας.

5. α) Την από 29-5-1997 έκθεση επιτροπής αιγιαλού καθώς και το από Ιανουάριο 1997 τοπογραφικό και υψομετρικό διάγραμμα της Τοπογραφικής Υπηρεσίας Ηρακλείου σε 6 πινακίδες και σε κλίμακα 1:500 που ελέγχθηκε από τον Τοπ. Μηχανικό Υπηρεσίας Βασίλειο Βρέζα και θεωρήθηκε από τον Προϊστάμενο της Τοπογραφικής Υπηρεσίας Τοπογράφο Μηχανικό Κων/νο Μαυρίδη όπου αποτυπώνεται η υπό καθορισμό περιοχή “Καλα-

μάκι”κοινοτήτων Καμηλαρίου και Πιτσιδίων επαρχίας Πυργιωτίσσης, τα οποία στάλθηκαν στο Γενικό Επιτελείο Ναυτικού για γνωμοδότηση με το αριθ. πρωτ. 1560/17-6-1998 έγγραφο.

β) Τις με αριθ. πρωτ. 797/17-3-98 και 1797/13-7-98 αιτήσεις του Τοπογράφου Μηχανικού Αλεξάκη Εμμ.

γ)Το με αριθ. πρωτ. 544.5/1042/10-12-1998 έγγραφο του ΓΕΝ σύμφωνα με το οποίο:

το ΓΕΝ “αν και δεν έχει αντίρρηση για τις οριογραμμές αιγιαλού- παραλίας που προτείνονται από την Επιτροπή, εν τούτοις δε συμφωνεί για την έκδοση επικυρωτικής αποφάσεως επειδή όπως προκύπτει από παρατηρήσεις αεροφωτογραφιών φωτοληψίας ετών 1945 και 1959 θα πρέπει να αυξηθεί το εύρος του παλαιού αιγιαλού στο τμήμα μεταξύ των κορυφών 7-24, όπως σημειώνεται ενδεικτικά στο διάγραμμα με μαύρη αξονική γραμμή, έτσι ώστε εντός της ζώνης του παλαιού αιγιαλού να περιλαμβάνονται οι παρατηρούμενες στις ανωτέρω αεροφωτογραφίες αμμώδεις, άγονες και ακαλλιέργητες, χωρίς ίχνη νομής και κατοχής, σε επαφή με τον αιγιαλό εκτάσεις.

Επισημαίνεται ότι της οριστικής χαράξεως της οριογραμμής του παλαιού αιγιαλού θα πρέπει να προηγηθεί έρευνα του ιδιοκτησιακού καθεστώτος από την Επιτροπή, λαμβανομένου υπόψη και του σχετικού εγγρ. Υπ. Οικ./ Δ/νση Δημοσίων Κτημάτων/Ν2823/1138/ΠΟΛ45/2-2-88, σύμφωνα με το οποίο από τη ζώνη του παλαιού αιγιαλού θα πρέπει να εξαιρεθούν-τηρούμενης της διαδικασίας που ορίζεται με αυτό- εκτάσεις που τυχόν έχουν παραχωρηθεί από το Δημόσιο προς τρίτους.».

και με το οποίο αποστέλλονται δύο αποσπάσματα αεροφωτογραφιών της περιοχής φωτοληψίας ετών 1959 και 1986 αντίστοιχα μεγεθυμένα φωτογραφικά σε κλίμακα 1:5000.

6. α) Τις με αριθ. πρωτ. 464/8-3-1999 και 465/8-3-1999 ανακοινώσεις της Κτηματικής Υπηρεσίας Ηρακλείου οι οποίες εστάλησαν στο Δήμο Τυμπακίου με το αριθ. Πρωτ.463/8-3-1999 έγγραφο της Κτηματικής Υπηρεσίας Ηρακλείου προκειμένου να αναρτηθούν στα Δημοτικά Διαμερίσματα Καμηλαρίου και Πιτσιδίων. Με τις εν λόγω ανακοινώσεις της Κτηματικής Υπηρεσίας Ηρακλείου κλήθηκαν οι φερόμενοι ιδιοκτήτες των ακινήτων που βρίσκονταν στον προτεινόμενο από το ΓΕΝ παλαιό αιγιαλό να προσκομίσουν τίτλους που να ανάγονται στο έτος 1884 ή να προέρχονται από παραχωρητήρια του Δημοσίου. Τα αποδεικτικά δημοσίευσης των ανακοινώσεων εστάλθηκαν στην Κτηματική Υπηρεσία Ηρακλείου με το αριθ. πρωτ. 1053/1-4-1999 έγγραφο του Δήμου Τυμπακίου.

β) Το κυρωμένο απόσπασμα του με αριθ.5/5-4-1999 πρακτικού συνεδρίασης του Δημοτικού Συμβουλίου Τυμπακίου όπου είναι καταχωρημένη η αριθ.59/1999 απόφασή του, “Σχετικά με τον καθορισμό γραμμής αιγιαλού-παραλίας Καλαμακίου” που κοινοποιήθηκε στην Κτηματική Υπηρεσία Ηρακλείου με το αριθ. πρωτ. 1739/14-4-1999 έγγραφο του Δήμου Τυμπακίου.

γ)Τις παρακάτω ενστάσεις σχετικές με τις αριθ. πρωτ. 464 και 465/8-3-1999 ανακοινώσεις της Κτηματικής Υπηρεσίας Ηρακλείου κατά παλαιού αιγιαλού, ήτοι:

(1) τη με αριθ. πρωτ. 825/27-4-99 αίτηση με συνημμένα συμβόλαια ετών 1990,1992 και 1993

(2) τη με αριθ. πρωτ. 839/28-4-99 με την οποία προσκομίσθηκαν φωτ/φα συμβολαίων ετών 1991 και 1997

(3) τη με αριθ. πρωτ. 844/29-4-99 ένσταση με πίνακα (62) ενισταμένων

και των παρακάτω συνημμένων εγγράφων:

• την αρ.16 απόφαση Ειρηνοδίκου της 6ης Ζιλχιτζέ 1310

• το αρ.33/8-3-1900 Πρακτικό Ειρηνοδικείου Βόρρων

• το αρ.24/9-2-1900 Πρακτικό Ειρηνοδικείου Βόρρων

• το πρακτικό συμβιβασμού αρ.πρ.53/5-4-1900 Ειρηνοδικείου Βόρρων

• φωτοαντίγραφο 6ου μεριδίου της 2-11-1958

• αντίγραφο Ιερού Κώδικα Αγίας Εκκλησίας Μεταμορφώσεως

• το από 30-7-1979 τοπογραφικό διάγραμμα του Πολ. Μηχανικού Δημητρίου Βασιλόπουλου

• το αρ. 4188/1-8-1979 συμβόλαιο σ/φου Αθηνών Ιωάννου Σαλιβέρου.

• το αρ. 4190/1-8-1979 συμβόλαιο σ/φου Αθηνών Ιωάννου Σαλιβέρου.

• το αρ. 4283/1-8-1979 συμβόλαιο σ/φου Αθηνών Ιωάννου Σαλιβέρου.

• την αρ. 46/1988 Απόφαση Μονομελούς Πρωτοδικείου Ηρακλείου

• την από 18-4-1988 Έκθεση Πραγματογνωμοσύνης του Πολ. Μηχ. Κων/νου Ανδρονά με το διάγραμμα αυτού και την από 20-11-1974 πραγματογνωμοσύνη του Ν.Καπετανάκου.

• την από 23-7-1967 βεβαίωση κοινότητας Καμηλαρίου

• το από 8-10-1976 πιστοποιητικό κοινότητας Καμηλαρίου

(4)τη με αριθ. πρωτ. 854/30-4-1999 ένσταση με συνημμένο συμβόλαιο αγοραπωλησίας έτους 1980

(5) Τη με αριθ. πρωτ. 866/3-5-1999 ένσταση με συνημμένο συμβόλαιο αγοραπωλησίας έτους 1980

(6) Τη με αριθ. πρωτ. 870/3-5-1999 ένσταση με συνημμένα τέσσερα συμβόλαια αγοραπωλησίας ετών 1965,1966 και φωτοαντίγραφο του με χρονολογία Σεπτέμβριος 1993 τοπογραφικού διαγράμματος στη θέση Καλαμάκι Ν. Ηρακλείου

(7) Τη με αριθ. πρωτ. 929/10-5-99 ένσταση με συνημμένο φωτοαντίγραφο συμβολαίου έτους 1988.

7. Το με αριθ. πρωτ. 1883/19-4-1999 έγγραφο του Δήμου Τυμπακίου προς το Γενικό Επιτελείο Ναυτικού Δ/νση Α2 σύμφωνα με το οποίο ζητούνταν η διενέργεια αυτοψίας στην περιοχή Καλαμακίου Δήμου Τυμπακιου.

8. Το με αριθ. πρωτ. 792/4-5-1999 έγγραφο της Κτηματικής Υπηρεσίας Ηρακλείου προς το Γενικό Επιτελείο Ναυτικού/Δ/νση Α2, σύμφωνα με το οποίο η Κτηματική Υπηρεσία Ηρακλείου θεωρούσε σκόπιμη τη διενέργεια αυτοψίας εκπροσώπων του ΓΕΝ προκειμένου αφενός να έχουν ιδίαν αντίληψη και αφετέρου για ανταλλαγή απόψεων με την αρμόδια επιτροπή. Η Υδρογραφική Υπηρεσία Πολεμικού Ναυτικού με το αρ.544.5/147/99/17-5-1999 τηλεγράφημα της της γνωστοποίησε την άφιξη εκπροσώπων της στην περιοχή και η Κτηματική

Υπηρεσία συγκάλεσε την επιτροπή αιγιαλού με την αριθ. πρωτ.1038/20-5-1999 πρόσκληση και ζήτησε από το Δήμο Τυμπακίου την διάθεση σκαπτικού μηχανήματος (JCB με τηλεσκοπικό βραχίονα) για τη λήψη δειγμάτων εδάφους.

9. Το με αριθ. πρωτ. 544.5/608/99/Σ1156/10-8-1999 έγγραφο του ΓΕΝ σύμφωνα με το οποίο διαβιβάζονται, μετά την πραγματοποιηθείσα αυτοψία στην περιοχή Καλαμακίου την 24-5-99 αρμοδίων υπαλλήλων της Υδρογραφικής Υπηρεσίας από κοινού με τα μέλη της Επιτροπής και την επακόλουθη γεωλογική έρευνα- μελέτη, α)η από 2-7-1999 Υπηρεσιακή αναφορά αυτοψία του Γεωλόγου Ωκεανογράφου της Υδρογραφικής Υπηρεσίας Κ. Πεχλιβάνογλου και β)η από 2-7-99 Υπηρεσιακή αναφορά του Τοπογράφου Μηχανικού της Υδρογραφικής Υπηρεσίας Β. Κολλινιάτη. Στο εν λόγω έγγραφο αναφέρεται ότι σύμφωνα με τα παραπάνω προκύπτει ότι η οριογραμμή του παλαιού αιγιαλού στην περιοχή θα πρέπει να χαραχθεί στη θέση που σημειώνεται στο συνημμένο του προαναφερόμενου εγγράφου τοπογραφικού διαγράμματος με συνεχή κυανή γραμμή.

10. Τα με αριθ. πρωτ. 1785/26-6-1997,945/31-3-2008, 196/26-1-2009, 2980/5-9-2013, 3046/2-10-14, ΠΔΗΡΑ 1808/30-3-2015 έγγραφα της Κτηματικής Υπηρεσίας Ηρακλείου.

11. Τα με αριθ. πρωτ. 2033/8-4-2008,613/27-1-2009, 596/14-5-2009, οικ 2152/15-7-2013, 2311/23-8-2013, 3845/29-10-2014, 1314/11-4-2016 και 1318/20-4-2015 έγγραφα της Δ/νσης ΠΕ.ΧΩ. της Περιφέρειας Κρήτης.

12. Το με αριθ. πρωτ. 938/53/17-4-08 έγγραφο του Τμήματος Πολεοδομίας Μοιρών καθώς και τα αριθ. πρωτ. 465/04-05-2015 και αριθ. πρωτ. 439/1-4- 2016 έγγραφα της Υπηρεσίας Δόμησης της Δ/νσης Πολεοδομίας και Τεχνικών Υπηρεσιών του Δήμου Φαιστού.

13. Τη με αριθ. πρωτ.5262/12-8-2016 κατάθεση τίτλων ιδιοκτησίας σε φωτοαντίγραφα (το από 1902 πωλητήριο συμβόλαιο, το από 1913 πωλητήριο συμβόλαιο,το από 1971 δηλωτικό αποδοχής κληρονομιάς, τα πρακτικά 221-222/2009 διαθήκης) και λοιπών συνημμένων (43/1989 απόφαση Εφετείου Κρήτης, 975/1990 απόφαση Αρείου Πάγου, η από 18-4-1988 πραγματογνωμοσύνη Κων/νου Ανδρονά με το από 1988 διάγραμμα).

14. Το άρθρο 324 του Κώδικα πολιτικής Δικονομίας στο οποίο ορίζεται ότι “Το Δεδικασμένο ισχύει υπέρ και κατά 1) των διαδίκων, 2) εκείνων που έγιναν διάδοχοί τους όσο διαρκούσε η δίκη ή μετά το τέλος της, 3)εκείνων που νέμονται ή κατέχουν το επίδικο πράγμα στο όνομα κάποιου διαδίκου ή διαδόχου του, αδιάφορο αν πρόκειται για σχέσεις εμπράγματες ή ενοχικές . Το Δεδικασμένο δεν ισχύει απέναντι σε εκείνον που απέκτησε δικαιώματα σύμφωνα με τις διατάξεις του ουσιαστικού δικαίου με μεταβίβαση από μη δικαιούχο”.

15. Το αριθ. πρωτ. 2137/19-07-2013 έγγραφο της Δ/νσης Δασών Ηρακλείου με τα συνημμένα σ’ αυτό.

16.Τιςα)μεαριθ.20044/14-8-2007(ΦΕΚ427/Δ’/7-9-2007) απόφαση Γενικού Γραμματέα Περιφέρειας Κρήτης και β) με αριθ. 182/8-5-1989 (ΦΕΚ 329/Δ’/30-5-89) απόφαση Νομάρχη Ηρακλείου με τις οποίες καθορίστηκαν οι οριογραμμές αιγιαλού- παραλίας και παλαιού αιγιαλού βόρεια και νότια της υπό καθορισμού περιοχής αντίστοιχα.

Η επιτροπή αφού έλαβε υπόψη:

1.α) Τις διατάξεις του ν. 2971/2001 (Φ.Ε.Κ. 285/19-12-2001 τ.Α’) «Αιγιαλός, παραλία και άλλες διατάξεις», όπως τροποποιήθηκε και ισχύει.

2. Όλα τα στοιχεία που παρατέθηκαν από την Πρόεδρο της επιτροπής Χριστοδουλάκη Ελένη και προαναφέρονται.

3. Την αυτοψία που διενήργησε στην περιοχή καθορισμού και την αντίληψη που σχημάτισε από αυτή.

4. Τα στοιχεία καθορισμού αιγιαλού-παραλίας και παλαιού αιγιαλού που προβλέπονται από τα άρθρα 6 και 9 του ν.2971/2001 και ειδικότερα :

α) Τη γεωμορφολογία του εδάφους για την οποία αναλυτικά αναφέρεται στην υπηρεσιακή αναφορά της Υδρογραφικής Υπηρεσίας:

«Η περιοχή χαρακτηρίζεται από ήπιο ανάγλυφο. Στο κέντρο της περιοχής εκβάλει εποχιακός χείμαρρος ο οποίος έχει μεταφέρει και σημαντική ποιότητα ιζημάτων. Στο χαμηλότερο τμήμα του ρου του χειμάρρου έχουν γίνει έργα διευθέτησης της κοίτης του, τα οποία έχουν επηρεάσει τόσο τη διάχυση του χερσογενούς υλικού του ποταμού όσο και αυτού το οποίο είναι θαλάσσιας προέλευσης. Κατά την ημερομηνία της αυτοψίας δεν είχε νερό, ενώ ήταν εμφανή και τα ίχνη διαμόρφωσης της εκβολής του χειμάρρου με χωματουργικά μηχανήματα.

Το μεγαλύτερο τμήμα του οικισμού σύμφωνα με τα στοιχεία του γεωλογικού χάρτη ΙΓΜΕ, φύλλο “ΤΥΜΠΑΚΙΟΝ”, ευρίσκεται επί κροκαλοπαγών, άμμων ή αργίλων. Εξαίρεση αποτελεί το βορειότερο και νοτιότερο τμήμα στα οποία επιφανειακά υπάρχουν μάργες, ενώ σε μικρό βάθος υπό την επιφάνεια υπάρχει συμπαγής ασβεστόλιθος. Ειδικά στο βορειότερο άκρο της περιοχής είναι φανερή η παρουσία συμπαγών ασβεστόλιθων, τόσο στην περιοχή της εναέριας παραλίας, όσο και σε σημεία εντός του οικισμού, κοντά στην παραλία.»

β)Τα πορίσματα από την εκτίμηση των μετεωρολογικών στοιχείων της περιοχής, δηλαδή το γεγονός ότι η περιοχή λόγω του προσανατολισμού της προσβάλλεται από άνεμους με Δ,Β,Α και ΝΑ διευθύνσεις, οι οποίοι σύμφωνα με τα στατιστικά στοιχεία της ΕΜΥ φθάνουν έως 9 Beaufort.

γ) Το ανάπτυγμα του πελάγους είναι πολύ μεγάλο (Λυβικό πέλαγος) με αποτέλεσμα να δημιουργείται υψηλός κυματισμός, ακόμη και με άνεμους μικρής εντάσεως. Η ανάβαση κυματισμού εντός της ξηράς είναι σημαντική εξαιτίας και του χαμηλού ανάγλυφου της παράκτιας ζώνης. Εξαιτίας των προαναφερομένων και για λόγους προστασίας έχει κατασκευασθεί προστατευτικό τοιχίο σε όλο σχεδόν το μήκος της παραλίας του οποίου το ύψος φθάνει έως και 1,5 μέτρο.

δ) Την ύπαρξη τεχνικών έργων εντός του αιγιαλού και παλαιού αιγιαλού (οδοί, πέργκολες, τοιχία, κτίσματα με χρήση τουριστική και κατοικίας) χωρίς άδεια για την κατασκευή έργων εντός αιγιαλού.

ε) Την με αριθ. 37309/29-12-2011 αίτηση νομιμοποίησης για το έργο “παραλιακός δρόμος Καλαμακίου“ του

Δήμου Φαιστού στην Κτηματική Υπηρεσία Ηρακλείου και έλαβε εισερχόμενο αριθ. πρωτ. 3268/30-12-2011.

στ) Την αεροφωτογραφία της περιοχής, φωτοληψίας έτους 1945 και έτους 1959, που έχει αποσταλεί από το ΓΕΝ με το αριθ. πρωτ. 544.5/1042/98/Σ1716/10-12-1998 έγγραφό του, όπου δεν παρατηρούνται καθόλου κτίσματα, παρά μόνο εκτεταμένες αμμώδεις, άγονες και ακαλλιέργητες εκτάσεις, χωρίς ίχνος νομής και κατοχής.

ζ) Η υπό καθορισμό περιοχή βρίσκεται εντός της προστατευόμενης περιοχής του Δικτύου NATURA 2000 “Δυτικά Αστερούσια (από Αγιοφάραγγο έως Κόκκινο Πύργο)” με κωδικό GR4310004SCI και αποτελεί παραλία ωοτοκίας του προστατευόμενου είδους θαλάσσια χελώνα caretta-caretta.

η) Την αριθ. 4115/29-4-1986 απόφαση Νομάρχη Ηρακλείου για περί καθορισμού ορίων, όρων και περιορισμών δόμησης και κατηγοριοποίησης οικισμών: 1 Κλήμα, ... 7) Καλάμακι, ... Ν. Ηρακλείου (ΦΕΚ 1064/7-11-1986/τ.Δ’).

θ) Την αριθ. ΑΙ/Φ23/39587/1363/7-7-1981 απόφαση περί κηρύξεως της περιοχής Καλαμακίου Κοινότητας Καμηλάρι Πυργιωτίσσης Ν. Ηρακλείου, ως αρχαιολογικού χώρου (Φ.Ε.Κ. 588/25-9-1981/τ.Β’).

ι) Την αριθ. Οικ.1800 Έγκριση Μελέτης Γενικού Πολεοδομικού Σχεδίου (ΓΠΣ) Δήμου Τυμπακίου Νομού Ηρακλείου (Φ.Ε.Κ. τ. ΑΑΠ 175/10-5-2010).

κ) Το ότι δεν υφίσταται Κτηματολόγιο.

5. Την από Δεκέμβριο 2011 τοπογραφική αποτύπωση για τον καθορισμό οριογραμμών αιγιαλού και παραλίας οικισμού του Ανδρεάκη Εμμανουήλ σε πέντε πινακίδες κλίμακας 1:500 όπως ελέγχθηκε από τον Αγρ. Τοπογράφο Μηχανικό του Δ. Φαιστού, Ορφανό Νικόλαο και θεωρήθηκε στις 27/12/2011 από Προϊστάμενο Δ/νσης Τεχνικών Υπηρεσιών και Περιβάλλοντος Στ. Χαλκιαδάκη.

6.Το από 9/3/2017 υπόβαθρο ορθοφωτοχάρτη φωτοληψίας 2008- 2009 σε έξι πινακίδες, αποφαίνεται ομόφωνα:

Καθορίζει:

α) Την οριογραμμή αιγιαλού από την κορυφή Α1 έως την κορυφή Α28.

β) Την οριογραμμή παραλίας από την κορυφή Π1 έως την κορυφή Π31.

γ) Την οριογραμμή παλαιού αιγιαλού 1-12,

επί του από 9/3/2017 υποβάθρου ορθοφωτοχάρτη φωτοληψίας 2008- 2009 για τον καθορισμό οριογραμμών αιγιαλού, παραλίας και παλαιού αιγιαλού σε 6 πινακίδες.

Ο καθορισμός της δεκάμετρης ζώνης παραλίας κρίνεται απαραίτητος γιατί δεν εξυπηρετείται ο σκοπός της παραγράφου 2 του άρθρου 1 του ν.2971/2001.

Οι κορυφές των οριογραμμών αιγιαλού, παραλίας και παλαιού αιγιαλού έχουν συντεταγμένες στο κρατικό σύστημα συντεταγμένων ΕΓΣΑ 87.

Η Επιτροπή

Η Πρόεδρος

ΕΛΕΝΗ ΧΡΙΣΤΟΔΟΥΛΑΚΗ

Τα μέλη

ΚΩΝΣΤΑΝΤΙΝΑ ΨΙΜΑΡΝΗ
ΕΥΘΥΜΙΟΣ ΔΟΥΒΗΣ
ΕΜΜΑΝΟΥΗΛ ΜΑΥΡΑΚΗΣ
ΝΕΚΤΑΡΙΟΣ ΔΑΡΙΒΙΑΝΑΚΗΣ


ΕΛΛΗΝΙΚΗ ΔΗΜΟΚΡΑΤΙΑ
ΥΠΟΥΡΓΕΙΟ ΟΙΚΟΝΟΜΙΚΩΝ
ΓΕΝΙΚΗ ΓΡΑΜΜΑΤΕΙΑ
ΔΗΜΟΣΙΑΣ ΠΕΡΙΟΥΣΙΑΣ
ΓΕΝΙΚΗ ΔΙΕΥΘΥΝΣΗ
ΔΗΜΟΣΙΑΣ ΠΕΡΙΟΥΣΙΑΣ ΚΑΙ
ΚΟΙΝΟΦΕΛΩΝ ΠΕΡΙΟΥΣΙΩΝ
Περιφερειακή Διεύθυνση
Δημόσιας Περιουσίας Κρήτης
ΥΠΟΒΑΘΡΟ ΟΡΘΟΦΩΤΟΧΑΡΤΗ
ΚΑΘΟΡΙΣΜΟΥ ΟΡΙΟΓΡΑΜΜΩΝ
ΑΙΓΙΑΛΟΥ-ΠΑΡΑΛΙΑΣ-ΠΑΛΑΙΟΥ ΑΙΓΙΑΛΟΥ
ΝΟΜΟΣ ΗΡΑΚΛΕΙΟΥ
ΔΗΜΟΣ Φαιστού
ΘΕΣΗ Καλαμάκι
ΚΛΙΜΑΚΑ 1:500
ΑΡ.ΣΧΕΔΙΟΥ 1
ΗΜΕΡΟΜΗΝΙΑ
ΣΥΝΤΑΞΗ
ΘΕΩΡΗΣΗ
9/3/2017
ΥΠΟΜΝΗΜΑ ΕΠΙΤΡΟΠΗΣ
Η ΠΡΟΕΔΡΟΣ
Χριστοδουλάκη Ελένη
ΤΑ ΜΕΛΗ
Ψιμάρης Κωνσταντίνος
Δουβής Ευθύμιος
Μουρδάκης Εμμανουήλ
Δαριβιανάκης Νεκτάριος
ΕΘΝΙΚΟ ΤΥΠΟΓΡΑΦΕΙΟ
Για τεχνικούς λόγους στο σχεδίαγραμμα, από το ηλεκτρονικό αρχείο, έγινε σμίκρυνση κατά ποσοστό 40%
Α1
Π1
Π2
Π3
Α2
Α4
568000
568100
3874700
3874600



ΥΠΟΜΝΗΜΑ

- ΚΟΡΥΦΕΣ ΑΙΓΙΑΛΟΥ
- ΚΟΡΥΦΕΣ ΠΑΡΑΛΙΑΣ
- ΚΟΡΥΦΕΣ ΠΑΛΑΙΟΥ ΑΙΓΙΑΛΟΥ
- ΟΡΙΟΓΡΑΜΜΗ ΠΑΛΑΙΟΥ ΑΙΓΙΑΛΟΥ
- ΟΡΙΟΓΡΑΜΜΗ ΠΑΡΑΛΙΑΣ
- ΟΡΙΟΓΡΑΜΜΗ ΑΙΓΙΑΛΟΥ

ΣΥΝΤΕΤΑΓΜΕΝΕΣ ΑΙΓΙΑΛΟΥ ΕΓΣΑ 87

Α/Α	X	Y
Α1	568867,13	3876701,69
Α2	568875,14	3876680,67
Α3	568897,49	3876640,31
Α4	568918,04	3876602,67
Α5	568945,14	3876567,23
Α6	568951,02	3876567,73
Α7	568947,93	3876429,34
Α8	568954,62	3876358,82
Α9	568967,28	3876318,86
Α10	568987,69	3876273,73
Α11	569007,9	3876237,07
Α12	569072,42	3876221,28
Α13	569078,15	3876192,11
Α14	569088,05	3876084,98
Α15	569113,53	3876081,15
Α16	569113,47	3876066,41
Α17	569117,48	3876067,49
Α18	569133,97	3876040,69
Α19	569131,17	3876061,65
Α20	569134,63	3876073,74
Α21	569138,25	3876092,02
Α22	569138,98	3876728,7
Α23	569143,46	3876701,72
Α24	569151,17	3876639,2
Α25	569157,24	3876622,06
Α26	569149,49	3876570,78
Α27	569150,03	3876527,02
Α28	569168,15	3876466,34

ΣΥΝΤΕΤΑΓΜΕΝΕΣ ΠΑΡΑΛΙΑΣ ΕΓΣΑ 87

Α/Α	X	Y
Π1	568866,85	3876701,83
Π2	568883,12	3876658
Π3	568900,52	3876647,61
Π4	568927,39	3876595,24
Π5	568945,26	3876567,23
Π6	568961,09	3876468,43
Π7	568968,27	3876429,42
Π8	568984,7	3876360,83
Π9	568977,54	3876319,96
Π10	568975,27	3876313,95
Π11	568970,54	3876262,92
Π12	568969,69	3876252,31
Π13	568974,28	3876250
Π14	568978,4	3876222,33
Π15	568981,87	3876222,13
Π16	568988,05	3876184,32
Π17	568987,93	3876067,15
Π18	568992,49	3876040,69
Π19	568993,14	3876000,85
Π20	568993,35	3875973,26
Π21	568993,47	3875943,79
Π22	568941,31	3875862,06
Π23	568944,1	3875728,81
Π24	568947,1	3875769,42
Π25	568948,47	3875729,81
Π26	568949,78	3875701,18
Π27	568950,92	3875641,08
Π28	568966,82	3875524,97
Π29	568968,48	3875503,06
Π30	568963,21	3875527,87
Π31	568973,14	3875466,09

ΣΥΝΤΕΤΑΓΜΕΝΕΣ ΠΑΛΑΙΟΥ ΑΙΓΙΑΛΟΥ ΕΓΣΑ 87

Α/Α	X	Y
1	568867,9	3876237,07
2	568968	3876228,79
3	568129,8	3876223,05
4	568127,22	3876223,61
5	568116,52	3876193,54
6	568212,91	3876071,94
7	568210,53	3876020,27
8	568229,9	3875970,34
9	568228,29	3875969,95
10	568248,43	3875934,73
11	568181,08	3875788,39
12	568137,56	3875768,02

ΜΑΤΟΛΟΓΙΟ Α.Ε.

ΕΘΝΙΚΟ ΤΥΠΟΓΡΑΦΕΙΟ
Για τεχνικούς λόγους στο σχεδιάγραμμα, από το ηλεκτρονικό αρχείο, έγινε σμίκρυνση κατά ποσοστό 41%

ΕΛΛΗΝΙΚΗ ΔΗΜΟΚΡΑΤΙΑ
ΥΠΟΥΡΓΕΙΟ ΟΙΚΟΝΟΜΙΚΩΝ
ΓΕΝΙΚΗ ΓΡΑΜΜΑΤΕΙΑ
ΔΗΜΟΣΙΑΣ ΠΕΡΙΟΥΣΙΑΣ
ΓΕΝΙΚΗ ΔΙΕΥΘΥΝΣΗ
ΔΗΜΟΣΙΑΣ ΠΕΡΙΟΥΣΙΑΣ ΚΑΙ
ΚΟΙΝΩΦΕΛΩΝ ΠΕΡΙΟΥΣΙΩΝ
Περιφερειακή Διεύθυνση
Δημόσιας Περιουσίας Κρήτης
ΥΠΟΒΑΘΡΟ ΟΡΘΟΦΩΤΟΧΑΡΤΗ
ΚΑΘΟΡΙΣΜΟΥ ΟΡΙΟΓΡΑΜΜΩΝ
ΑΙΓΙΑΛΟΥ-ΠΑΡΑΛΙΑΣ-ΠΑΛΑΙΟΥ ΑΙΓΙΑΛΟΥ

ΝΟΜΟΣ	ΗΡΑΚΛΕΙΟΥ
ΔΗΜΟΣ	Φαιστού
ΘΕΣΗ	Καλαμάκι
ΚΛΙΜΑΚΑ	1:500
ΑΡ.ΣΧΕΔΙΟΥ	2
ΗΜΕΡΟΜΗΝΙΑ	
ΣΥΝΤΑΞΗ	9/3/17
ΘΕΩΡΗΣΗ	9/3/2017

ΥΠΟΜΝΗΜΑ ΕΠΙΤΡΟΠΗΣ
το παρόν συνοδεύει την από 9/3/2017 έκθεση μελών της επιτροπής του άρθρου 3 του Ν.2971/2001

Η ΕΠΙΤΡΟΠΗ	
Η ΠΡΟΕΔΡΟΣ	ΤΑ ΜΕΛΗ
Χριστοδουλάκη Ελένη	Ψιμάρνη Κωνσταντίνα
	Δρυβής Ευθύμιος
	Μαυράκης Εμμανουήλ
	Δαριβιανάκης Νεκτάριος



ΣΥΝΤΕΤΑΓΜΕΝΕΣ ΑΙΓΙΑΛΟΥ ΕΓΣΑ 87

Α/Α	X	Y
Α1	569027,13	3876701,69
Α2	569073,14	3876650,67
Α3	569097,49	3876640,31
Α4	569018,04	3876592,67
Α5	568940,54	3876527,52
Α6	568951,02	3876467,9
Α7	568954,85	3876464,34
Α8	568954,85	3876358,62
Α9	569067,28	3876318,88
Α10	569060,69	3876262,31
Α11	569067,9	3876237,07
Α12	569072,42	3876221,26
Α13	569077,15	3876212,11
Α14	569089,06	3876084,98
Α15	569112,53	3876016,15
Α16	569113,47	3875999,41
Α17	569117,48	3875967,49
Α18	569133,97	3875940,68
Α19	569134,53	3875923,14
Α20	569134,53	3875797,74
Α21	569137,56	3875768,02
Α22	569139,98	3875728,7
Α23	569143,46	3875701,72
Α24	569151,17	3875683,2
Α25	569151,17	3875683,2
Α26	569156,49	3875579,76
Α27	569150,03	3875527,02
Α28	569166,15	3875466,34

ΣΥΝΤΕΤΑΓΜΕΝΕΣ ΠΑΡΑΛΙΑΣ ΕΓΣΑ 87

Α/Α	X	Y
Π1	568966,85	3876700,83
Π2	568968,12	3876688
Π3	569005,52	3876647,61
Π4	569027,39	3876506,24
Π5	569050,26	3876530,06
Π6	569061,09	3876468,43
Π7	569064,27	3876464,34
Π8	569064,27	3876362,42
Π9	569077,54	3876319,95
Π10	569075,27	3876313,06
Π12	569070,54	3876262,82
Π11	569060,69	3876262,31
Π13	569074,28	3876202
Π14	569078,4	3876232,33
Π15	569081,87	3876223,8
Π16	569088,05	3876184,32
Π17	569107,93	3876087,15
Π18	569122,49	3876017,69
Π19	569123,14	3875923,14
Π20	569126,97	3875971,26
Π21	569143,47	3875943,79
Π22	569141,31	3875852,08
Π23	569144,1	3875798,81
Π24	569147,1	3875768,42
Π25	569147,47	3875765,3
Π26	569152,88	3875703,18
Π27	569160,92	3875641,88
Π28	569166,82	3875624,97
Π29	569166,48	3875579,06
Π30	569163,21	3875527,67
Π31	569178,14	3875466,05

ΣΥΝΤΕΤΑΓΜΕΝΕΣ ΠΑΛΑΙΟΥ ΑΙΓΙΑΛΟΥ ΕΓΣΑ 87

Α/Α	X	Y
1	569027,9	3876527,07
2	569088	3876228,79
3	569129,8	3876223,05
4	569172,82	3876195,51
5	569185,52	3876133,64
6	569212,91	3876071,94
7	569220,13	3876070,34
8	569223,9	3876070,34
9	569206,59	3875913,96
10	569198,43	3875834,73
11	569181,06	3875708,39
12	569137,56	3875708,02

ΥΠΟΜΝΗΜΑ

- ΚΟΡΥΦΕΣ ΑΙΓΙΑΛΟΥ
- ΚΟΡΥΦΕΣ ΠΑΡΑΛΙΑΣ
- ΚΟΡΥΦΕΣ ΠΑΛΑΙΟΥ ΑΙΓΙΑΛΟΥ
- ΟΡΙΟΓΡΑΜΜΗ ΠΑΛΑΙΟΥ ΑΙΓΙΑΛΟΥ
- ΟΡΙΟΓΡΑΜΜΗ ΠΑΡΑΛΙΑΣ
- ΟΡΙΟΓΡΑΜΜΗ ΑΙΓΙΑΛΟΥ


ΕΛΛΗΝΙΚΗ ΔΗΜΟΚΡΑΤΙΑ
ΥΠΟΥΡΓΕΙΟ ΟΙΚΟΝΟΜΙΚΩΝ
ΓΕΝΙΚΗ ΓΡΑΜΜΑΤΕΙΑ
ΔΗΜΟΣΙΑΣ ΠΕΡΙΟΥΣΙΑΣ
ΓΕΝΙΚΗ ΔΙΕΥΘΥΝΣΗ
ΔΗΜΟΣΙΑΣ ΠΕΡΙΟΥΣΙΑΣ ΚΑΙ
ΚΟΙΝΟΦΕΛΩΝ ΠΕΡΙΟΥΣΙΩΝ
Περιφερειακή Διεύθυνση
Δημόσιας Περιουσίας Κρήτης
ΥΠΟΒΑΘΡΟ ΟΡΘΟΦΩΤΟΧΑΡΤΗ
ΚΑΘΟΡΙΣΜΟΥ ΟΡΙΟΓΡΑΜΜΩΝ
ΑΙΓΙΑΛΟΥ-ΠΑΡΑΛΙΑΣ-ΠΑΛΑΙΟΥ ΑΙΓΙΑΛΟΥ
ΝΟΜΟΣ ΗΡΑΚΛΕΙΟΥ
ΔΗΜΟΣ Φοινικά
ΘΕΣΗ Καλαμάκι
ΚΛΙΜΑΚΑ 1:500
ΑΡ.ΣΧΕΔΙΟΥ 3
ΗΜΕΡΟΜΗΝΙΑ
ΣΥΝΤΑΞΗ
ΘΕΩΡΗΣΗ
ΥΠΟΜΝΗΜΑ ΕΠΙΤΡΟΠΗΣ
Η ΕΠΙΤΡΟΠΗ
Η ΠΡΟΕΔΡΟΣ
ΤΑ ΜΕΛΗ
Χριστοδουλάκη Ελένη
Ψιμάρνη Κωνσταντίνα
Δουβής-Εφθυμίος
Μαυρομάτης Εμμανουήλ
Δαριβιανάκης Νεκτάριος
ΕΘΝΙΚΟ ΤΥΠΟΓΡΑΦΕΙΟ
Για τεχνικούς λόγους στο σχεδιάγραμμα, από το ηλεκτρονικό αρχείο, έγινε σμίκρυνση κατά ποσοστό 41%



ΣΥΝΙΝΕΣ ΑΙΓΙΑΛΟΥ ΕΓΣΑ 87

ΑΙΑ	X	Y
Α1	569957,13	3875701,69
Α2	569975,14	3875950,57
Α3	569997,46	3876040,31
Α4	569910,14	3876052,27
Α5	569940,54	3876027,52
Α6	569951,02	3876467,9
Α7	569947,93	3876429,34
Α8	569954,62	3876358,62
Α9	569967,28	3876318,98
Α10	569989,69	3876292,11
Α11	569997,9	3876237,07
Α12	569972,42	3876221,28
Α13	569078,15	3876182,11
Α14	569098,06	3876094,98
Α15	569112,33	3876016,15
Α16	569113,47	3875991,44
Α17	569117,46	3875967,49
Α18	569133,97	3875940,69
Α19	569131,17	3875851,65
Α20	569134,53	3875797,74
Α21	569137,98	3875775,62
Α22	569138,88	3875728,7
Α23	569143,46	3875701,72
Α24	569151,17	3875639,2
Α25	569157,24	3875622,08
Α26	569156,49	3875570,76
Α27	569150,03	3875527,32
Α28	569186,15	3875465,34

ΣΥΝΙΝΕΣ ΠΑΡΑΛΙΑΣ ΕΓΣΑ 87

ΑΙΑ	X	Y
Π1	569866,85	3876701,83
Π2	569883,12	3876668
Π3	569902,32	3876647,01
Π4	569927,39	3876596,24
Π5	569930,26	3876530,06
Π6	569951,09	3876488,43
Π7	569926,27	3876429,42
Π8	569906,7	3876399,83
Π9	569877,54	3876353,65
Π10	569875,27	3876313,06
Π11	569870,54	3876262,92
Π12	569850,69	3876262,31
Π13	569074,28	3876250
Π14	569078,4	3876222,33
Π15	569088,15	3876184,33
Π16	569098,05	3876184,32
Π17	569107,83	3876097,15
Π18	569122,49	3876017,69
Π19	569123,14	3876000,85
Π20	569124,67	3875975,26
Π21	569141,31	3875843,78
Π22	569144,1	3875652,08
Π23	569147,1	3875799,42
Π24	569149,47	3875729,91
Π25	569150,88	3875721,18
Π26	569160,92	3875541,88
Π27	569168,82	3875524,97
Π28	569166,48	3875579,06
Π29	569160,21	3875527,87
Π30	569178,14	3875485,09
Π31		

ΣΥΝΙΝΕΣ ΠΑΛΑΙΟΥ ΑΙΓΙΑΛΟΥ ΕΓΣΑ 87

ΑΙΑ	X	Y
1	569067,9	3876237,07
2	569088	3875228,79
3	569129,8	3876223,05
4	569172,82	3876195,51
5	569165,52	3876133,64
6	569212,81	3876121,34
7	569210,53	3876077,27
8	569229,9	3875970,34
9	569208,59	3875913,98
10	569198,43	3875834,73
11	569181,06	3875786,39
12	569137,56	3875786,02

ΥΠΟΜΝΗΜΑ

- ΚΟΡΥΦΕΣ ΑΙΓΙΑΛΟΥ
- ΚΟΡΥΦΕΣ ΠΑΡΑΛΙΑΣ
- ΚΟΡΥΦΕΣ ΠΑΛΑΙΟΥ ΑΙΓΙΑΛΟΥ
- ΟΡΙΟΓΡΑΜΜΗ ΠΑΛΑΙΟΥ ΑΙΓΙΑΛΟΥ
- ΟΡΙΟΓΡΑΜΜΗ ΠΑΡΑΛΙΑΣ
- ΟΡΙΟΓΡΑΜΜΗ ΑΙΓΙΑΛΟΥ


ΕΛΛΗΝΙΚΗ ΔΗΜΟΚΡΑΤΙΑ
ΥΠΟΥΡΓΕΙΟ ΟΙΚΟΝΟΜΙΚΩΝ
ΓΕΝΙΚΗ ΓΡΑΜΜΑΤΕΙΑ
ΔΗΜΟΣΙΑΣ ΠΕΡΙΟΥΣΙΑΣ
ΓΕΝΙΚΗ ΔΙΕΥΘΥΝΣΗ
ΔΗΜΟΣΙΑΣ ΠΕΡΙΟΥΣΙΑΣ ΚΑΙ
ΚΟΙΝΟΦΕΛΩΝ ΠΕΡΙΟΥΣΙΩΝ
Περιφερειακή Διεύθυνση
Δημόσιας Περιουσίας Κρήτης
ΥΠΟΒΑΘΡΟ ΟΡΘΟΦΩΤΟΧΑΡΤΗ
ΚΑΘΟΡΙΣΜΟΥ ΟΡΙΟΓΡΑΜΜΩΝ
ΑΙΓΙΑΛΟΥ-ΠΑΡΑΛΙΑΣ-ΠΑΛΑΙΟΥ ΑΙΓΙΑΛΟΥ
ΝΟΜΟΣ ΗΡΑΚΛΕΙΟΥ
ΔΗΜΟΣ Φαιστού
ΘΕΣΗ Καλαμάκι
ΚΛΙΜΑΚΑ 1:500
ΑΡ.ΣΧΕΔΙΟΥ 4
ΗΜΕΡΟΜΗΝΙΑ ΣΥΝΤΑΞΗΣ 4/1/14
ΘΕΩΡΗΣΗ 9/3/2017
ΥΠΟΜΝΗΜΑ ΕΠΙΤΡΟΠΗΣ
το παρόν συνοδεύει την από 9/3/2017 έκθεση
μελών της επιτροπής του άρθρου 3 του Ν.2971/2001
Η ΕΠΙΤΡΟΠΗ
Η ΠΡΟΕΔΡΟΣ
ΤΑ ΜΕΛΗ
Χριστοδουλάκη Ελένη
Ψιμάρνη Κωνσταντίνα
Δαρίβης Βασίλειος
Μουρδάρης Εμμανουήλ
Δαριβιανάκης Νεκτάριος
ΕΘΝΙΚΟ ΤΥΠΟΓΡΑΦΕΙΟ
Για τεχνικούς λόγους στο σχεδιάγραμμα, από το ηλεκτρονικό αρχείο, έγινε σμίκρυνση κατά ποσοστό 40%
387600
387900
669200
669100

ΣΥΝ/ΝΕΣ ΑΙΓΙΑΛΟΥ ΕΓΣΑ 87

ΑΙΑ	X	Y
Α1	569127.13	3875701.69
Α2	569873.14	3876630.67
Α3	569897.49	3876640.31
Α4	569918.04	3876652.67
Α5	569940.54	3876627.52
Α6	569947.52	3876645.13
Α7	569951.52	3876648.34
Α8	569954.62	3876358.62
Α9	569957.28	3876318.86
Α10	569960.69	3876262.31
Α11	569967.73	3876237.37
Α12	569970.16	3876212.46
Α13	569978.16	3876182.11
Α14	569998.06	3876084.98
Α15	569112.53	3876016.15
Α16	569113.47	3875984.41
Α17	569117.49	3875967.49
Α18	569133.91	3875940.69
Α19	569131.17	3875851.05
Α20	569134.53	3875787.74
Α21	569137.96	3875766.02
Α22	569143.27	3875743.73
Α23	569143.48	3875701.72
Α24	569151.17	3875639.2
Α25	569157.24	3875622.08
Α26	569166.49	3875579.76
Α27	569150.03	3875567.32
Α28	569128.15	3875546.34

ΣΥΝ/ΝΕΣ ΠΑΡΑΛΙΑΣ ΕΓΣΑ 87

ΑΙΑ	X	Y
Π1	569095.85	3875701.93
Π2	569093.12	3875699
Π3	569005.52	3875647.61
Π4	569027.39	3875596.24
Π5	569050.26	3875535.05
Π6	569049.09	3875545.43
Π7	569059.27	3875420.42
Π8	569064.7	3875360.93
Π9	569077.54	3875319.95
Π10	569075.27	3875313.05
Π11	569070.54	3875252.32
Π12	569067.65	3875223.31
Π13	569074.28	3875250
Π14	569079.4	3875232.33
Π15	569081.87	3875223.8
Π16	569088.05	3875184.32
Π17	569107.33	3875087.15
Π18	569122.49	3875011.66
Π19	569123.14	3875000.85
Π20	569126.97	3875791.25
Π21	569143.47	3875843.73
Π22	569144.31	3875905.09
Π23	569144.1	3875798.81
Π24	569147.1	3875789.42
Π25	569149.47	3875729.91
Π26	569152.86	3875703.18
Π27	569150.32	3875654.89
Π28	569152.82	3875624.97
Π29	569165.48	3875579.06
Π30	569150.21	3875527.87
Π31	569178.14	3875485.09

ΣΥΝ/ΝΕΣ ΠΑΛΑΙΟΥ ΑΙΓΙΑΛΟΥ ΕΓΣΑ 87

ΑΙΑ	X	Y
1	569097.9	3875727.07
2	569086	3875728.79
3	569139.8	3875623.05
4	569172.82	3875165.51
5	569165.52	3875133.54
6	569210.81	3875023.34
7	569223.1	3875023.57
8	569229.9	3875070.34
9	569206.59	3875913.96
10	569198.43	3875934.73
11	569161.08	3875788.39
12	569151.56	3875788.02

ΥΠΟΜΝΗΜΑ

- ΚΟΡΥΦΕΣ ΑΙΓΙΑΛΟΥ
- ΚΟΡΥΦΕΣ ΠΑΡΑΛΙΑΣ
- ΚΟΡΥΦΕΣ ΠΑΛΑΙΟΥ ΑΙΓΙΑΛΟΥ
- ΟΡΙΟΓΡΑΜΜΗ ΠΑΛΑΙΟΥ ΑΙΓΙΑΛΟΥ
- ΟΡΙΟΓΡΑΜΜΗ ΠΑΡΑΛΙΑΣ
- ΟΡΙΟΓΡΑΜΜΗ ΑΙΓΙΑΛΟΥ


ΕΛΛΗΝΙΚΗ ΔΗΜΟΚΡΑΤΙΑ
ΥΠΟΥΡΓΕΙΟ ΟΙΚΟΝΟΜΙΚΩΝ
ΓΕΝΙΚΗ ΓΡΑΜΜΑΤΕΙΑ
ΔΗΜΟΣΙΑΣ ΠΕΡΙΟΥΣΙΑΣ
ΓΕΝΙΚΗ ΔΙΕΥΘΥΝΣΗ
ΔΗΜΟΣΙΑΣ ΠΕΡΙΟΥΣΙΑΣ ΚΑΙ
ΚΟΙΝΟΦΕΛΩΝ ΠΕΡΙΟΥΣΙΩΝ
Περιφερειακή Διεύθυνση
Δημόσιας Περιουσίας Κρήτης
ΥΠΟΒΑΘΡΟ ΟΡΘΟΦΩΤΟΧΑΡΤΗ
ΚΑΘΟΡΙΣΜΟΥ ΟΡΙΟΓΡΑΜΜΩΝ
ΑΙΓΙΑΛΟΥ-ΠΑΡΑΛΙΑΣ-ΠΑΛΑΙΟΥ ΑΙΓΙΑΛΟΥ
ΝΟΜΟΣ ΗΡΑΚΛΕΙΟΥ
ΔΗΜΟΣ Φαιστού
ΘΕΣΗ Καλαμάκι
ΚΛΙΜΑΚΑ 1:500
ΑΡ.ΣΧΕΔΙΟΥ 5
ΗΜΕΡΟΜΗΝΙΑ
ΣΥΝΤΑΞΗ
ΘΕΩΡΗΣΗ
9/3/2017
ΥΠΟΜΝΗΜΑ ΕΠΙΤΡΟΠΗΣ
Η ΕΠΙΤΡΟΠΗ
Η ΠΡΟΕΔΡΟΣ
ΤΑ ΜΕΛΗ
Χριστοδουλάκη Ελένη
Ψιμάρης Κωνσταντίνος
Δουβός Εύαγγελος
Μαυράκης Εμμανουήλ
Δαριβιανάκης Νεκτάριος
ΕΘΝΙΚΟ ΤΥΠΟΓΡΑΦΕΙΟ
Για τεχνικούς λόγους στο σχεδιάγραμμα, από το ηλεκτρονικό αρχείο, έγινε ομίκρυνση κατά ποσοστό 41%

ΣΥΝΙΝΕΣ ΑΙΓΙΑΛΟΥ ΕΓΣΑ 87

Α/Α	X	Y
Α1	569257,13	3876701,69
Α2	569275,14	3876830,67
Α3	569297,49	3876940,31
Α4	569318,04	3876952,67
Α5	569324,54	3876977,03
Α6	569351,02	3876987,78
Α7	569347,93	3876429,34
Α8	569354,62	3876308,62
Α9	569367,28	3876318,86
Α10	569366,09	3876262,31
Α11	569372,47	3876227,27
Α12	569372,42	3876221,26
Α13	569378,15	3876152,11
Α14	569398,05	3876084,98
Α15	569112,53	3876016,15
Α16	569113,47	3875989,41
Α17	569133,49	3875987,49
Α18	569133,97	3875940,09
Α19	569131,17	3875851,05
Α20	569134,53	3875797,74
Α21	569137,56	3875780,02
Α22	569142,98	3875728,77
Α23	569143,46	3875701,72
Α24	569151,17	3875639,2
Α25	569157,24	3875622,08
Α26	569156,49	3875570,76
Α27	569150,03	3875527,02
Α28	569166,15	3875466,34

ΣΥΝΙΝΕΣ ΠΑΡΑΛΙΑΣ ΕΓΣΑ 87

Α/Α	X	Y
Π1	569966,85	3876701,83
Π2	569963,12	3876828
Π3	569905,52	3876947,61
Π4	569827,39	3876996,24
Π5	569770,75	3877024,95
Π6	569661,08	3876946,43
Π7	569508,27	3876429,42
Π8	569064,7	3876360,93
Π9	569077,54	3876319,95
Π10	569075,27	3876313,05
Π11	569070,54	3876262,32
Π12	569060,94	3876221,26
Π13	569074,28	3876250
Π14	569078,4	3876232,33
Π15	569081,87	3876223,8
Π16	569086,05	3876184,32
Π17	569117,69	3876077,15
Π18	569122,49	3876017,69
Π19	569123,14	3876000,85
Π20	569126,97	3875971,26
Π21	569143,47	3875843,79
Π22	569141,31	3875852,08
Π23	569144,1	3875728,41
Π24	569147,1	3875728,42
Π25	569149,47	3875729,91
Π26	569152,86	3875703,18
Π27	569160,92	3875641,88
Π28	569166,82	3875624,97
Π29	569166,48	3875577,87
Π30	569160,21	3875527,87
Π31	569178,14	3875465,09

ΣΥΝΙΝΕΣ ΠΑΛΑΙΟΥ ΑΙΓΙΑΛΟΥ ΕΓΣΑ 87

Α/Α	X	Y
1	569067,9	3876237,07
2	569088	3876228,79
3	569129,8	3876223,05
4	569172,82	3876195,51
5	569215,52	3876163,64
6	569272,31	3876121,34
7	569310,53	3876020,27
8	569229,9	3875970,34
9	569208,59	3875913,96
10	569198,43	3875834,73
11	569181,06	3875758,39
12	569137,34	3875765,02

ΥΠΟΜΝΗΜΑ

- ΚΟΡΥΦΕΣ ΑΙΓΙΑΛΟΥ
- ΚΟΡΥΦΕΣ ΠΑΡΑΛΙΑΣ
- ΚΟΡΥΦΕΣ ΠΑΛΑΙΟΥ ΑΙΓΙΑΛΟΥ
- ΟΡΙΟΓΡΑΜΜΗ ΠΑΛΑΙΟΥ ΑΙΓΙΑΛΟΥ
- ΟΡΙΟΓΡΑΜΜΗ ΠΑΡΑΛΙΑΣ
- ΟΡΙΟΓΡΑΜΜΗ ΑΙΓΙΑΛΟΥ

ΕΛΛΗΝΙΚΗ ΔΗΜΟΚΡΑΤΙΑ
ΥΠΟΥΡΓΕΙΟ ΟΙΚΟΝΟΜΙΚΩΝ
ΓΕΝΙΚΗ ΓΡΑΜΜΑΤΕΙΑ
ΔΗΜΟΣΙΑΣ ΠΕΡΙΟΥΣΙΑΣ
ΓΕΝΙΚΗ ΔΙΕΥΘΥΝΣΗ
ΔΗΜΟΣΙΑΣ ΠΕΡΙΟΥΣΙΑΣ ΚΑΙ
ΚΟΙΝΩΦΕΛΩΝ ΠΕΡΙΟΥΣΙΩΝ

Περιφερειακή Διεύθυνση
Δημόσιας Περιουσίας Κρήτης

ΥΠΟΒΑΘΡΟ ΟΡΟΘΩΤΟΧΑΡΤΗ
ΚΑΘΟΡΙΣΜΟΥ ΟΡΙΟΓΡΑΜΜΩΝ
ΑΙΓΙΑΛΟΥ-ΠΑΡΑΛΙΑΣ-ΠΑΛΑΙΟΥ ΑΙΓΙΑΛΟΥ

ΝΟΜΟΣ	ΗΡΑΚΛΕΙΟΥ
ΔΗΜΟΣ	Φαιστού
ΘΕΣΗ	Καλαμάκι
ΚΛΙΜΑΚΑ	1:500
ΑΡ.ΣΧΕΔΙΟΥ	6
ΗΜΕΡΟΜΗΝΙΑ	
ΣΥΝΤΑΞΗ	4/3/17
ΘΕΩΡΗΣΗ	9/3/2017

ΥΠΟΜΝΗΜΑ ΕΠΙΤΡΟΠΗΣ
το παρόν συνοδεύει την από 9/3/2017 έκθεση μελών της επιτροπής, του άρθρου 3 του Ν.2971/2001

Η ΕΠΙΤΡΟΠΗ	
Η ΠΡΟΕΔΡΟΣ	ΤΑ ΜΕΛΗ
Χριστοδουλάκη Ελένη	Ψιμόρνη Κωνσταντίνα
	Δουρής Ευθύμιος
	Μαυρόδης Εμμανουήλ
	Δαριβιανάκης Νεκτάριος

ΕΘΝΙΚΟ ΤΥΠΟΓΡΑΦΕΙΟ
Για τεχνικούς λόγους στο σχεδιάγραμμα, από το ηλεκτρονικό αρχείο, έγινε σμίκρυνση κατά ποσοστό 41%

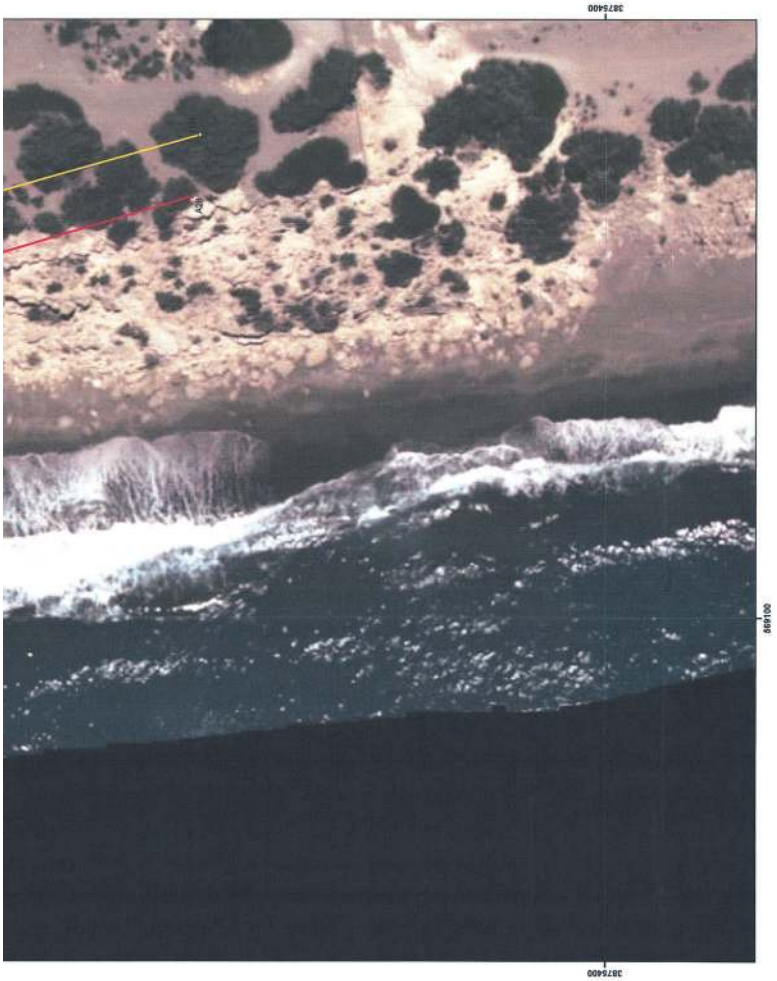

ΣΥΝ/ΝΕΣ ΑΙΓΙΑΛΟΥ ΕΓΣΑ 87

ΑΙΑ	X	Y
Α1	568927,13	3876701,69
Α2	568975,14	3876950,67
Α3	568997,49	3876940,31
Α4	569018,04	3876992,67
Α5	569043,54	3876927,52
Α6	569061,22	3876947,13
Α7	569047,93	3876834,34
Α8	569054,62	3876356,62
Α9	569067,28	3876318,85
Α10	569093,69	3876282,31
Α11	569097,9	3876237,07
Α12	569077,42	3876227,79
Α13	569078,15	3876182,11
Α14	569098,06	3876094,98
Α15	569112,53	3876016,15
Α16	569113,47	3875999,41
Α17	569117,48	3875967,49
Α18	569133,37	3875944,69
Α19	569131,17	3875931,69
Α20	569134,53	3875797,74
Α21	569137,56	3875788,02
Α22	569138,98	3875726,7
Α23	569141,46	3875703,72
Α24	569151,17	3875592
Α25	569157,24	3875522,08
Α26	569156,49	3875579,76
Α27	569150,03	3875527,02
Α28	569168,15	3875466,34

ΣΥΝ/ΝΕΣ ΠΑΡΑΛΙΑΣ ΕΓΣΑ 87

ΑΙΑ	X	Y
Π1	568966,85	3876701,83
Π2	568963,12	3876959
Π3	568970,52	3876947,61
Π4	568972,28	3876938,24
Π5	568990,26	3876930,06
Π6	569061,09	3876468,43
Π7	569066,27	3876429,42
Π8	569064,7	3876360,53
Π9	569070,34	3876313,06
Π10	569075,27	3876113,06
Π12	569075,54	3876262,92
Π11	569066,69	3876262,31
Π13	569074,28	3876250
Π14	569079,4	3876222,33
Π15	569081,57	3876202,14
Π16	569088,05	3876184,32
Π17	569107,93	3876087,15
Π18	569122,49	3876017,69
Π19	569123,14	3876000,85
Π20	569126,97	3875947,26
Π21	569145,47	3875945,73
Π22	569141,31	3875852,08
Π23	569144,1	3875798,81
Π24	569147,1	3875769,42
Π25	569149,47	3875729,91
Π26	569155,68	3875703,18
Π27	569182,92	3875641,18
Π28	569166,52	3875524,97
Π29	569166,48	3875579,06
Π30	569160,21	3875527,87
Π31	569178,14	3875465,09

ΣΥΝ/ΝΕΣ ΠΑΛΑΙΟΥ ΑΙΓΙΑΛΟΥ ΕΓΣΑ 87

ΑΙΑ	X	Y
1	569067,9	3876237,07
2	569066	3876226,79
3	569126,8	3876223,05
4	569177,22	3876185,51
5	569165,52	3876133,64
6	569212,91	3876071,94
7	569210,53	3876020,27
8	569229,9	3875970,34
9	569229,43	3875913,95
10	569198,43	3875834,73
11	569181,08	3875798,39
12	569137,56	3875788,02

ΥΠΟΜΝΗΜΑ

- ΚΟΡΥΦΕΣ ΑΙΓΙΑΛΟΥ
- ΚΟΡΥΦΕΣ ΠΑΡΑΛΙΑΣ
- ΚΟΡΥΦΕΣ ΠΑΛΑΙΟΥ ΑΙΓΙΑΛΟΥ
- ΟΡΙΟΓΡΑΜΜΗ ΠΑΛΑΙΟΥ ΑΙΓΙΑΛΟΥ
- ΟΡΙΟΓΡΑΜΜΗ ΠΑΡΑΛΙΑΣ
- ΟΡΙΟΓΡΑΜΜΗ ΑΙΓΙΑΛΟΥ

ΕΘΝΙΚΟ ΤΥΠΟΓΡΑΦΕΙΟ

Το Εθνικό Τυπογραφείο αποτελεί δημόσια υπηρεσία υπαγόμενη στο Υπουργείο Διοικητικής Ανασυγκρότησης και έχει την ευθύνη τόσο για τη σύνταξη, διαχείριση, εκτύπωση και κυκλοφορία των Φύλλων της Εφημερίδας της Κυβερνήσεως (ΦΕΚ), όσο και για την κάλυψη των εκτυπωτικών - εκδοτικών αναγκών του δημοσίου και του ευρύτερου δημόσιου τομέα (ν. 3469/2006/Α΄ 131 και π.δ. 29/2018/Α΄58).

1. ΦΥΛΛΟ ΤΗΣ ΕΦΗΜΕΡΙΔΑΣ ΤΗΣ ΚΥΒΕΡΝΗΣΕΩΣ (ΦΕΚ)

• Τα **ΦΕΚ σε ηλεκτρονική μορφή** διατίθενται δωρεάν στο **www.et.gr**, την επίσημη ιστοσελίδα του Εθνικού Τυπογραφείου. Όσα ΦΕΚ δεν έχουν ψηφιοποιηθεί και καταχωριστεί στην ανωτέρω ιστοσελίδα, ψηφιοποιούνται και αποστέλλονται επίσης δωρεάν με την υποβολή αίτησης, για την οποία αρκεί η συμπλήρωση των αναγκαίων στοιχείων σε ειδική φόρμα στον ιστότοπο www.et.gr.

• Τα **ΦΕΚ σε έντυπη μορφή** διατίθενται σε μεμονωμένα φύλλα είτε απευθείας από το Τμήμα Πωλήσεων και Συνδρομητών, είτε ταχυδρομικά με την αποστολή αιτήματος παραγγελίας μέσω των ΚΕΠ, είτε με ετήσια συνδρομή μέσω του Τμήματος Πωλήσεων και Συνδρομητών. Το κόστος ενός ασπρόμαυρου ΦΕΚ από 1 έως 16 σελίδες είναι 1,00 €, αλλά για κάθε επιπλέον οκτασέλιδο (ή μέρος αυτού) προσαυξάνεται κατά 0,20 €. Το κόστος ενός έγχρωμου ΦΕΚ από 1 έως 16 σελίδες είναι 1,50 €, αλλά για κάθε επιπλέον οκτασέλιδο (ή μέρος αυτού) προσαυξάνεται κατά 0,30 €. Το τεύχος Α.Σ.Ε.Π. διατίθεται δωρεάν.

• **Τρόποι αποστολής κειμένων προς δημοσίευση:**

Α. Τα κείμενα προς δημοσίευση στο ΦΕΚ, από τις υπηρεσίες και τους φορείς του δημοσίου, αποστέλλονται ηλεκτρονικά στη διεύθυνση **webmaster.et@et.gr** με χρήση προηγμένης ψηφιακής υπογραφής και χρονοσήμανσης.

Β. Κατ’ εξαίρεση, όσοι πολίτες δεν διαθέτουν προηγμένη ψηφιακή υπογραφή μπορούν είτε να αποστέλλουν ταχυδρομικά, είτε να καταθέτουν με εκπρόσωπό τους κείμενα προς δημοσίευση εκτυπωμένα σε χαρτί στο Τμήμα Παραλαβής και Καταχώρισης Δημοσιευμάτων.

• Πληροφορίες, σχετικά με την αποστολή/κατάθεση εγγράφων προς δημοσίευση, την ημερήσια κυκλοφορία των Φ.Ε.Κ., με την πώληση των τευχών και με τους ισχύοντες τιμοκαταλόγους για όλες τις υπηρεσίες μας, περιλαμβάνονται στον ιστότοπο (www.et.gr). Επίσης μέσω του ιστότοπου δίδονται πληροφορίες σχετικά με την πορεία δημοσίευσης των εγγράφων, με βάση τον Κωδικό Αριθμό Δημοσιεύματος (ΚΑΔ). Πρόκειται για τον αριθμό που εκδίδει το Εθνικό Τυπογραφείο για όλα τα κείμενα που πληρούν τις προϋποθέσεις δημοσίευσης.

2. ΕΚΤΥΠΩΤΙΚΕΣ - ΕΚΔΟΤΙΚΕΣ ΑΝΑΓΚΕΣ ΤΟΥ ΔΗΜΟΣΙΟΥ

Το Εθνικό Τυπογραφείο ανταποκρινόμενο σε αιτήματα υπηρεσιών και φορέων του δημοσίου αναλαμβάνει να σχεδιάσει και να εκτυπώσει έντυπα, φυλλάδια, βιβλία, αφίσες, μπλοκ, μηχανογραφικά έντυπα, φακέλους για κάθε χρήση, κ.ά.

Επίσης σχεδιάζει ψηφιακές εκδόσεις, λογότυπα και παράγει οπτικοακουστικό υλικό.

Ταχυδρομική Διεύθυνση: Καποδιστρίου 34, τ.κ. 10432, Αθήνα

ΤΗΛΕΦΩΝΙΚΟ ΚΕΝΤΡΟ: 210 5279000 - fax: 210 5279054

ΕΞΥΠΗΡΕΤΗΣΗ ΚΟΙΝΟΥ
Πωλήσεις - Συνδρομές: (Ισόγειο, τηλ. 210 5279178 - 180)
Πληροφορίες: (Ισόγειο, Γρ. 3 και τηλεφ. κέντρο 210 5279000)
Παραλαβή Δημ. Ύλης: (Ισόγειο, τηλ. 210 5279167, 210 5279139)

Ωράριο για το κοινό: Δευτέρα ως Παρασκευή: 8:00 - 13:30

Ιστότοπος: **www.et.gr**

Πληροφορίες σχετικά με την λειτουργία του ιστότοπου: **helpdesk.et@et.gr**

Αποστολή ψηφιακά υπογεγραμμένων εγγράφων προς δημοσίευση στο ΦΕΚ: **webmaster.et@et.gr**

Πληροφορίες για γενικό πρωτόκολλο και αλληλογραφία: **grammateia@et.gr**

Πείτε μας τη γνώμη σας,

για να βελτιώσουμε τις υπηρεσίες μας, συμπληρώνοντας την ειδική φόρμα στον ιστότοπό μας.

04002170506180020