Signature Not Verified
Digitally signed by VARVARA ZACHARAKI
Date: 2016.08.12 11:23:15 EEST
Reason: Signed PDF (embedded)
Location: Athens, Ethniko Typografio

ΕΦΗΜΕΡΙΔΑ ΤΗΣ ΚΥΒΕΡΝΗΣΕΩΣ

ΤΗΣ ΕΛΛΗΝΙΚΗΣ ΔΗΜΟΚΡΑΤΙΑΣ

12 Αυγούστου 2016 | ΤΕΥΧΟΣ ΤΕΤΑΡΤΟ | Αρ. Φύλλου **216**

ΑΠΟΦΑΣΕΙΣ

Αριθμ. 78226/5459

Καθορισμός ορίων αιγιαλού-παραλίας στην θέση« ΔΙΩΡΥΓΑ ΚΟΡΙΝΘΟΥ - ΠΟΣΕΙΔΩΝΙΑ» Δ.Κ. Λουτρακίου - Περαχώρας, Δ.Ε. Λουτρακίου - Περαχώρας, του Δ. Λουτρακίου - Αγ. Θεοδώρων Π.Ε Κορινθίας.

Ο ΑΣΚΩΝ ΚΑΘΗΚΟΝΤΑ
ΓΕΝΙΚΟΥ ΓΡΑΜΜΑΤΕΑ ΑΠΟΚΕΝΤΡΩΜΕΝΗΣ
ΔΙΟΙΚΗΣΗΣ ΠΕΛΟΠΟΝΝΗΣΟΥ,
ΔΥΤΙΚΗΣ ΕΛΛΑΔΑΣ ΚΑΙ ΙΟΝΙΟΥ

Έχοντας υπόψη:

1. Τις διατάξεις του Ν. 2503/1997 «Διοίκηση, Οργάνωση, Στελέχωση της Περιφέρειας, ρύθμιση θεμάτων για την Τοπική Αυτοδιοίκηση και άλλες διατάξεις», ως ισχύει.

2. Τις διατάξεις του Ν. 3200/1955 «περί Διοικητικής Αποκέντρωσης», όπως τροποποιήθηκε και ισχύει.

3. Την αρ. 1063349/790/Α0006/3-8-2Ο04 απόφαση του Υπουργού Οικονομίας και Οικονομικών, σχετικά με την καταγραφή -διοικητική κωδικοποίηση των αρμοδιοτήτων σε θέματα υπηρεσιών του Υπουργείου Οικονομίας και Οικονομικών που περιέρχονται στους Γενικούς Γραμματείς Περιφερειών, κατά τις διατάξεις της παρ. 21 του άρθρου 46 του Ν. 3220/2004.

4. Τις διατάξεις της παρ. 21 του άρθρου 46 του Ν. 3220/2004 (Φ.Ε.Κ 15 τ.Α΄28-1-2004) «Μέτρα αναπτυξιακής και κοινωνικής πολιτικής - αντικειμενικοποίηση του φορολογικού ελέγχου και άλλες διατάξεις».

5. Τις διατάξεις του άρθρου 280 του Ν. 3852/2010 (ΦΕΚ Α/87/7-6-2010) «Νέα Αρχιτεκτονική της Αυτοδιοίκησης και της Αποκεντρωμένης Διοίκησης -Πρόγραμμα Καλλικράτης».

6. Το Π.δ.139/2010(ΦΕΚ Α 232/27-12-2010) «Οργανισμός της Αποκεντρωμένης Διοίκησης Πελοποννήσου, Δυτ. Ελλάδος και Ιονίου».

7. Τις διατάξεις των άρθρων 3 και 5 του Ν. 2971/2001 (ΦΕΚ 285/τ. Α/19-12-2001), τις διατάξεις του Ν. 3978/2011, άρθρο 13 και ειδικότερα το άρθρο 11 του Ν. 4281/2014 ΦΕΚ 160/Α/08-08-2014) και του άρθρου 27 του Ν.4321/2015.

8. Τις διατάξεις του Π.δ. 111/2014 (ΦΕΚ 178/Α/29-08-2014) «Οργανισμός του Υπουργείου Οικονομικών» και ειδικότερα το άρθρο 105 σύμφωνα με το οποίο «οι Κτηματικές Υπηρεσίες καταργήθηκαν και συστάθηκαν οι Περιφερειακές Δ/νσεις Δημόσιας Περιουσίας».

9. Την πράξη 4 της 06-02-2015 (ΦΕΚ Α24/06-02-2015) «Αποδοχή παραιτήσεων Γενικών Γραμματέων των Αποκεντρωμένων Διοικήσεων της Χώρας».

10. Τις διατάξεις του Ν. 4257/2014 αρ. 56 «Επείγουσες ρυθμίσεις Αρμοδιότητες Υπουργείου Εσωτερικών».

11. Τις με αρ. πρωτ.1997/31-7-2014 και 3117/3-2-2016 αιτήσεις της εταιρείας ΕΓΝΑΤΙΑ ΟΔΟΣ Α.Ε προς την Κτηματική Υπηρεσία Κορινθίας νυν Αυτοτελές Γραφείο Κορινθίας.

12. Το με αρ.πρωτ.7103/26-04-2016 έγγραφο του Δ.Λουτρακίου-Περαχώρας-Αγ. Θεοδώρων-Δ/νση Τεχνικών Υπηρεσιών και Πολεοδομίας-τμήμα Τεχνικών Έργων προς τον Αυτοτελές Γραφείο Δημ.Περιουσίας Ν.Κορινθίας, σύμφωνα με το οποίο στην περιοχή υπάρχει εγκεκριμένο Γενικό Πολεοδομικό Σχέδιο ως αυτό δημοσιεύτηκε στο ΦΕΚ 616/Δ/26-7-2002 και το οποίο προβλέπει ως επιτρεπόμενη χρήση γης στην περιοχή αυτή του ελεύθερου χώρου Αστικού Πρασίνου ως αυτή προσδιορίζεται στο άρθρο 9 του Π.δ. 23-2-1987,ΦΕΚ 166/Δ/6-3-1987.

13. Το από Νοέμβριο 2014 τοπογραφικό διάγραμμα ,που συντάχθηκε (σε δυο πινακίδες)από την εταιρεία «SWEDESURVEY AB» σε κλίμακα 1:500, το οποίο διάγραμμα ελέγχθηκε για την ακρίβεια της αποτύπωσης από την Θεοδοσίου Αναστασία, Πολιτικό Μηχανικό ΠΕ υπάλληλο της Δ/νσης Τεχνικών Υπηρεσιών και Πολεοδομίας του Δήμου Κορινθίων και θεωρήθηκε στις 25-05-2016 από τον Καράμπελα Νικόλαο υπάλληλο του Αυτοτελούς Γραφείου Δημ.Περιουσίας ,νόμιμο αναπληρωτή λόγω κωλύματος του Κακούνη Παναγιώτη Αναπληρωτή Προϊσταμένου της Περιφερειακής Δ/νσης Δημόσιας Περιουσίας Πελ/σου, Δυτικής Ελλάδας και Ιονίου.

14. Το με αρ.πρωτ. 1228/18-06-2015 έγγραφο του Αυτοτελούς Γραφείου Δημ. Περιουσίας προς το Γ.Ε.Ε.Θ.Α

15. Το με αρ.Φ.119.1/99/220826/Σ.5328/14-12-2015 έγγραφο του Γ.Ε.Ε.Θ.Α με το οποίο διατυπώνεται η σύμφωνη γνώμη του αποκλειστικά και μόνο ,σε θέματα αρμοδιοτήτων του (άρθρο 17 Ν. 2971/2001) και (άρθρο 5 παρ. 1 Ν. 2971/2001, όπως αντικαταστάθηκε από το άρθρο 113 παραγρ. 1 Ν. 3978/2011).

16. Την απόφαση Νομάρχη Κορινθίας με αριθμ. 93228/19-6-1987 (ΦΕΚ 596/Δ/24-6-1987)Περί επικύρωσης καθορισμού ορίων αιγιαλού και παραλίας σε τμήμα

παραλίας στην Ποσειδώνια Ν. Κορινθίας με την οποία έγινε διοικητικός καθορισμός των αναφερομένων σε αυτή ορίων, νοτιοδυτικά της ως άνω θέσης, στην οποία αιτείται καθορισμός.

17. Την από 25-05-2016 Έκθεση της Επιτροπής αιγιαλού και παραλίας για τον καθορισμό των ορίων αιγιαλού και παραλίας στην θέση «ΔΙΩΡΥΓΑ ΚΟΡΙΝΘΟΥ-ΠΟΣΕΙΔΩΝΙΑ» Δ.Κ.Λουτρακίου-Περαχώρας,Δ.Ε.Λουτρακίου-Περαχώρας, του Δ.Λουτρακίου-Αγ. Θεοδώρων Π.Ε. Κορινθίας.

18. Το με αρ. πρωτ. 10112/02-06-2016 έγγραφο του Αυτοτελούς Γραφείου Δημ.Περιουσίας Ν.Κορινθίας προς την Αποκεντρωμένη Διοίκηση Πελ/σου Δυτ. Ελλάδας και Ιονίου για την έκδοση της απόφασης, αποφασίζουμε:

Επικυρώνουμε την από 25-05-2016 Έκθεση της Επιτροπής αιγιαλού και παραλίας για τον καθορισμό των ορίων αιγιαλού και παραλίας στην θέση «ΔΙΩΡΥΓΑ ΚΟΡΙΝΘΟΥ-ΠΟΣΕΙΔΩΝΙΑ» Δ.Κ.Λουτρακίου-Περαχώρας,Δ.Ε.Λουτρακίου-Περαχώρας, του Δ. Λουτρακίου-Αγ. Θεοδώρων Π.Ε Κορινθίας καθώς το από Νοέμβριο 2014 τοπογραφικό διάγραμμα, που συντάχθηκε (σε δυο πινακίδες) από την εταιρεία «SWEDESURVEY AB» σε κλίμακα 1:500,το οποίο διάγραμμα ελέγχθηκε για την ακρίβεια της αποτύπωσης από την Θεοδοσίου Αναστασία Πολιτικό Μηχανικό ΠΕ υπάλληλο της Δ/νσης Τεχνικών Υπηρεσιών και Πολεοδομίας του Δήμου Κορινθίων και θεωρήθηκε στις 25-05-2016 από τον Καράμπελα Νικόλαο υπάλληλο του Αυτοτελούς Γραφείου Δημ.Περιουσίας ,νόμιμο αναπληρωτή λόγω κωλύματος του Κακούνη Παναγιώτη Αναπληρωτή Προϊσταμένου της Περιφερειακής Δ/νσης Δημόσιας Περιουσίας Πελ/σου ,Δυτικής Ελλάδας και Ιονίου ως εξής: 1.Καθορίζει επί των διαγραμμάτων αυτών με κόκκινη ,συνεχή πολυγωνική γραμμή και με τα στοιχεία 1,2,3,...,61 την οριογραμμή του αιγιαλού.

2. Καθορίζει επί των αυτών διαγραμμάτων με κίτρινη συνεχή πολυγωνική γραμμή και με τα στοιχεία 1',2',3',...,60' την οριογραμμή της παραλίας για τη επίτευξη του σκοπού της παραγράφου 2 του άρθρου 1 του Ν. 2971/2001.

Όλες οι κορυφές των προαναφερόμενων οριογραμμών εξασφαλίζονται με ορθογώνιες συντεταγμένες του κρατικού τριγωνομετρικού δικτύου (Γ.Υ.Σ.) στο ΕΓΣΑ '87.

Η παρούσα, με την Έκθεση της Επιτροπής καθορισμού ορίων αιγιαλού παραλίας και το Τοπογραφικό Διάγραμμα να δημοσιευθούν στην Εφημερίδα της Κυβερνήσεως.

Πάτρα, 30 Ιουνίου 2016

Ο Ασκών καθήκοντα Γενικού Γραμματέα
Αποκεντρωμένης Διοίκησης

ΔΙΟΝΥΣΙΟΣ ΠΑΝΑΓΙΩΤΟΠΟΥΛΟΣ

ΕΚΘΕΣΗ ΕΠΙΤΡΟΠΗΣ ΚΑΘΟΡΙΣΜΟΥ ΟΡΙΩΝ ΑΙΓΙΑΛΟΥ ΚΑΙ ΠΑΡΑΛΙΑΣ, ΣΤΗ ΘΕΣΗ «ΔΙΩΡΥΓΑ ΚΟΡΙΝΘΟΥ-ΠΟΣΕΙΔΩΝΙΑ», Δ.Κ. ΛΟΥΤΡΑΚΙΟΥ-ΠΕΡΑΧΩΡΑΣ, Δ.Ε.ΛΟΥΤΡΑΚΙΟΥ-ΠΕΡΑΧΩΡΑΣ, ΤΟΥ ΔΗΜΟΥ ΛΟΥΤΡΑΚΙΟΥ-ΑΓ. ΘΕΟΔΩΡΩΝ.

Κόρινθος, σήμερα την 25-5-2016, ημέρα Τετάρτη, συνέρχεται η Επιτροπή άρθρ.100 Π.δ.284/1988 «περί καθορισμού ορίων αιγιαλού και παραλίας και θέσεων αμμοληψίας» όπως τροποποιήθηκε από το άρθρο 3 παραγρ. 1 Ν.2971/2001, στο κατάστημα του Αυτοτελούς Γραφείου Δημόσιας Περιουσίας Ν. Κορινθίας, αποτελούμενη -σύμφωνα με την απόφαση Γ.Γ.Α.Δ.Π.Ε.Ι αριθμ. 156458/10974/22-12-2015 περί ανασυγκρότησης και ορισμού μελών αυτής-, από τους :

(α). Καράμπελα Νικόλαο, ΠΕ/Εφοριακών, υπάλληλο του Αυτοτελούς Γραφείου Δημόσιας Περιουσίας Ν. Κορινθίας νόμιμο αναπληρωτή λόγω κωλύματος, του Κακούνη Παναγιώτη, Αναπληρωτή Προϊσταμένου της Περιφερειακής Δ/νσης Δημόσιας Περιουσίας Πελοποννήσου, Δυτικής Ελλάδας και Ιονίου, ως Πρόεδρο,

(β). Θεοδοσίου Αναστασία, Πολιτικό Μηχανικό ΠΕ, υπάλληλο της Δ/νσης Τεχνικών Υπηρεσιών και Πολεοδομίας του Δήμου Κορινθίων, νόμιμη αναπληρώτρια λόγω κωλύματος, του 2ου τακτικού μέλους,

(γ). Παπακωνσταντίνου Παναγιώτη, Πλωτάρχη Λ.Σ., Λιμενάρχη Κορίνθου,

(δ).Μακρίδη Δημήτριο, Αγρ. Τοπογράφο μηχ/κό, Προϊστάμενο της Υπηρεσίας Δόμησης του Δήμου Λουτρά κίου-Αγιων Θεοδώρων και

(ε). Κολλά Στ., Ηλεκτρ. μηχ/κό, Προϊστάμενο της Δ/νσης Περιβαλλοντικού και Χωρικού Σχεδιασμού Πελ/σου, ο οποίος καίτοι προσκλήθηκε, με την έγγραφη πρόσκληση του Αναπληρωτή Δ/ντή αριθμ. 2084/21-1-2016, δεν προσήλθε, προκειμένου να καθορίσει τις οριογραμμές αιγιαλού και παραλίας, στη θέση «ΔΙΩΡΥΓΑ ΚΟΡΙΝΘΟΥ-ΠΟΣΕΙΔΩΝΙΑ», Δ.Κ. Λουτρακίου-Περαχώρας, Δ.Ε. Λουτράκίου-Περαχώρας, -του Δ. Λουτράκίου-Αγ. Θεοδώρων.

Η Επιτροπή, αφού έλαβε υπόψη :

1. Τις με αριθμ. πρωτ. 1997/31-7-2014 και 3117/3-2-2016, αιτήσεις της εταιρείας ΕΓΝΑΤΙΑ ΟΔΟΣ Α.Ε.

2. Το από Νοέμβριο 2014 τοπογραφικό διάγραμμα, που συντάχθηκε (σε δύο πινακίδες) από την εταιρεία «SWEDESURVEY AB» σε κλίμακα 1:500, το οποίο (διάγραμμα) ελέγχθηκε για την ακρίβεια της αποτύπωσης από την Θεοδοσίου Αναστασία, Πολιτικό Μηχανικό Π Ε, υπάλληλο της Δ/νσης Τεχνικών Υπηρεσιών και Πολεοδομίας του Δήμου Κορινθίων και θεωρήθηκε στις 25-5-2016, από τον Καράμπελα Ν., υπάλληλο του Αυτοτελούς Γραφείου Δημόσιας Περιουσίας, νόμιμο αναπληρωτή λόγω κωλύματος, του Κακούνη Παναγιώτη, Αναπληρωτή Προϊσταμένου της Περιφερειακής Δ/νσης Δημόσιας Περιουσίας Πελοποννήσου, Δυτικής Ελλάδας και Ιονίου.

3. Τις διατάξεις του Ν. 2971/2001 «Αιγιαλός,, παραλία και άλλες διατάξεις» όπως αυτός τροποποιήθηκε, συμπληρώθηκε και ισχύει καθώς και τη σχετική Διοικητική και Δικαστηριακή Νομολογία.

4. Τα άρθρα 105 και 106 του Π.Δ. 111/2014 που αφορούν στη Δημόσια Περιουσία (ΦΕΚ 178/Α/2014).

5. Την Α.Π. 2/14955/0004/17-3-2015 απόφαση Υπουργού Οικονομικών «Ανασυγκρότηση συλλογικών οργάνων του Υπουργείου Οικονομικών» όπως τροποποιήθηκε και ισχύει με την ΑΠ 2/59202/0004/7-10-15 (ΦΕΚ 2177/Β/9-10-2016).

6. Την Α.Π. 156458/10974/22-12-2015 απόφαση Γ.Γ.Α.Δ.Π.Δ.Ε.Ι. περί ανασυγκρότησης και ορισμού μελών Επιτροπής Αιγιαλού και Παραλίας στο Ν. Κορινθίας (ΑΔΑ: 70ΚΥΟΡ1Φ-ΧΕ1).

7. Την Α.Π. 1/25-5-2016 πρόσκληση σύγκλησης της Επιτροπής από τον Πρόεδρό της.

8. Το με Α.Π. 1228/18-6-2015 έγγραφο του Αυτοτελούς Γραφείου Δημόσιος Περιουσίας προς Γ.Ε.ΕΘ.Α.

9. Το έγγραφο του Γ.Ε.ΕΘ.Α. αριθμ.Φ.119.1/99/220826/Σ.5328/14-12-2015, με το οποίο διατυπώνεται η σύμφωνη γνώμη του, αποκλειστικά και μόνο, σε θέματα αρμοδιοτήτων του (όρθρο 17 και 2971/01) και (αρθρ. 5 παραγρ. 1 Ν. 2971/2001, όπως αντικαταστάθηκε από το αρθρ. 113 παραγρ. 1

10. Την απόφαση Νομάρχη Κορινθίας αριθμ. 93228/19-6-1987 (ΦΕΚ 596/Δ/24-6-1987) «Περί επικύρωσης καθορισμού ορίων αιγιαλού και παραλίας σε τμήμα παραλίας στην Ποσειδώνια Ν. Κορινθίας», με την οποία έγινε διοικητικός καθορισμός των αναφερόμενων σε αυτή ορίων, νοτιοδυτικά της ως άνω θέσης, στην οποία αιτείται ο καθορισμός.

11. Την προκαταρκτική γραμμή αιγιαλού όπως απεικονίζεται στα υπόβαθρα που παραδόθηκαν από την εταιρεία ΕΚΧΑ Α.Ε., στη Δ/νση Τεχν. Υπηρεσιών του Υπουργείου Οικονομικών, σχετ. άρθρο 11 Ν. 4281/2014.

12. Τα λοιπά στοιχεία του φακέλου.

13. Τα στοιχεία καθορισμού ορίων αιγιαλού και παράλιας όπως ορίζονται στο άρθρο 9 Ν. 2971/2001 μετέβη επί τόπου και διαπίστωσε τα εξής:

(α) Αναφορικά με τη γεωμορφολογία του εδάφους:

1.(i) Η ακτή παρουσιάζει μορφολογική διαφοροποίηση. Κατά το ήμισυ της διαδρομής της - η κλίση της οποίας χαρακτηρίζεται ως μεσαία- αποτελείται από χαλαρά ιζήματα (ήτοι άμμος, αμμουλές, κροκάλες και προϊόντα κατεστραμμένου τμήματος Αρχαίας Δίολκου) καθ’ όλο το μήκος της δε, εντοπίζονται διάσπαρτα βυθισμένα τμήματα της Αρχαίας Διόλκου καθώς και ανεξάρτητη πλατφόρμα αυτής με εμφανείς φθορές. Το δε υπόλοιπο τμήμα της ακτής αποτελείται από πρανή με κατακόρυφες κλίσεις και ύψη στέψης που διαβαθμίζονται από 1,00μ. έως 5,50μ. περίπου, τα οποία συνίστανται από αργιλώδη υλικά. Σε τμήματα της ακτής έχουν τοποθετηθεί φυσικοί ογκόλιθοι, ακανόνιστου σχήματος, αλλά και τσιμέντινα μπλόκια, προφανώς για την αναχαίτιση της δράσης των κυματισμών που προκαλούν τα διερχόμενα πλοία. Όπως διαπιστώθηκε δε, η ακτή εμφανίζει έντονα σημάδια διάβρωσης, καθ' όλο το μήκος της.

ii) Στην ακτή -εντός ζώνης 66μ. από του άξονα της Διώρυγας- υφίστανται κτίσματα τα οποία εμπίπτουν στο μετοχικό κεφάλαιο της Ανώνυμης Εταιρείας Διώρυγος Κορίνθου και προσδιορίζονται, στο άρθρο 3 του Ν. 1067/1980, (ΦΕΚ 187/Α/18-8-1980) «Περί συστάσεως Ανωνύμου Ετωρείας προς εκμετάλλευση της Διώρυγας της Κορίνθου», περιγράφονται αναλυτικά δε στον από Οκτώβριο 1980 Πίνακα κτισμάτων περιερχομένων εις την Ανώνυμον Εταιρεία Διώρυγος Κορίνθου ΑΕ (Α.Ε.ΔΙ.Κ.), εις εφαρμογήν του Ν. 1067/18-8-1980 (ΦΕΚ 187/Α/18-8-1980), που συντάχθηκε από τους: Γρ. Ξηρογάννη (Δ/ντή Υπουργείου Οικονομικών) και Σπ. Βουρδούμπα (Τοπ. Μηχ/κό Δ/νσης Τεχν. Υπηρεσιών Ε.Τ.Ε.). Τα ανωτέρω στοιχεία περιήλθαν σε γνώση της υπηρεσίας κατόπιν σχετικού αιτήματος προς την εταιρεία Α.Ε.ΔΙ.Κ. ΑΕ., η οποία ανταποκρίθηκε άμεσα προσκομίζοντάς τα.

Στο μέσον περίπου της ακτής, υφίσταται η οδός διασύνδεσης των πλευρών της Διώρυγας που επιτυγχάνεται μέσω της βυθιζόμενης γέφυρας.

2. (i) Της ακτής συνέχονται λοφώδεις και πεδινές εκτάσεις -με έδαφος γαιώδες-.

(ii) Η περιοχή βρίσκεται εντός εγκεκριμένου σχεδίου πόλης σύμφωνα με το από 25-1/27-1-1884 (ΦΕΚ 36/τ.Α) διάταγμα, (σχετ. το αριθμ. 7103/26-4-2016 έγγραφο της Δ/νσης Τεχνικών Υπηρεσιών και Πολεοδομίας του Δήμου Λουτρακίου - Περαχώρας).

3. Στην ακτή δεν φύεται βλάστηση άξια αναφοράς.

(β) Στην περιοχή δεν εντοπίστηκαν φυσικοί παράκτιοι πόροι.

(γ) Λόγω της θέσης και του προσανατολισμού της, η περιοχή προσβάλλεται κυρίως από ανέμους που πνέουν από Α, ΝΑ, ΒΑ διευθύνσεις, η ένταση, η συχνότητα εμφάνισης και η διάρκεια των οποίων προκύπτουν από τα κλιματολογικά δεδομένα του Μετεωρολογικού Σταθμού της «Διώρυγας της Κορίνθου» (του Ε.Α.Α.). Πρέπει επίσης να αναφερθεί ότι στην ακτή, αναπτύσσεται κυματισμός ως συνέπεια των διερχόμενων πλοίων αφού η επίδραση των ανέμων που πνέουν στην περιοχή κρίνεται αμελητέα.

(δ) Η μορφολογία του πυθμένα της θάλασσας παρουσιάζει μεγάλα βάθη κοντά στην ακτή εξαιτίας του τεχνικού έργου (ορύγματος) της διώρυγας. Διαμορφώνετε δε στο σταθερό βάθος των 8 περίπου μέτρων στον άξονα αυτής, ήτοι σε απόσταση 70 περίπου μέτρων περίπου, από την ακτή.

(ε) Το ανάπτυγμα της θάλασσας λόγω του περιορισμένου εύρους είναι εξαιρετικά μικρό.

(στ) Στην περιοχή (σύμφωνα με το έγγραφο αριθμ. 7103/26-4-16 της Δ/νσης Τεχν. Υπηρεσιών και Πολεοδομίας του Δήμου Λουτρακίου - Περαχώρας), υπάρχει εγκεκριμένο Γενικό Πολεοδομικό Σχέδιο ως αυτό δημοσιεύτηκε στο ΦΕΚ 616/Δ/26-7-2002 και το οποίο προβλέπει ως επιτρεπόμενη χρήση γης στην περιοχή αυτή του ελεύθερου χώρου Αστικού Πρασίνου ως αυτή προσδιορίζεται στο άρθρο 9 του Π.δ./23-2-1987, ΦΕΚ 166/Δ/6-3-1987.

(ζ) Δεν εντοπίζονται καταγεγραμμένα Δημόσια Κτήματα αρμοδιότητας Υπουργείου Οικ/κών σε άμεση γειτνίαση με την παράκτια ζώνη.

(η) Η περιοχή δεν έχει κηρυχθεί υπό κτηματογράφηση.

(θ) Στην περιοχή υφίσταται προστατευόμενος αρχαιολογικός χώρος της Αρχαίας Δίολκου (ΦΕΚ 605/19-9-1965, Υ.Α. 16307/9-9-1965), ύστερα και από εκτενή διαλογική συζήτηση των μελών, αποφασίζει:

1. Καθορίζει, επί των διαγραμμάτων αυτών, με κόκκινη, συνεχή, πολυγωνική γραμμή και με τα στοιχεία 1, 2, 3,..., 61 την οριογραμμή του αιγιαλού.

2. Καθορίζει, επί των αυτών διαγραμμάτων, με κίτρινη, συνεχή, πολυγωνική γραμμή και με τα στοιχεία 1', 2', 3', ..., 60" την οριογραμμή της παραλίας, για την επίτευξη του σκοπού της παραγράφου 2 του άρθρου 1 του Ν. 2971/2001.

Όλες οι κορυφές των προαναφερόμενων οριογραμμών εξασφαλίζονται με ορθογώνιες συντεταγμένες του κρατικού τριγωνομετρικού δικτύου (Γ.Υ.Σ.) στο Γεωδαιτικό Σύστημα ΕΓΣΑ"87.

Η Επιτροπή

Ο Πρόεδρος	Τα Μέλη
	ΑΝΑΣΤΑΣΙΑ ΘΕΟΔΟΣΙΟΥ
	ΠΑΝΑΓΙΩΤΗΣ ΠΑΠΑΚΩΝΣΤΑΝΤΙΝΟΥ
ΝΙΚΟΛΑΟΣ ΚΑΡΑΜΠΕΛΑΣ	ΔΗΜΗΤΡΙΟΣ ΜΑΚΡΙΔΗΣ

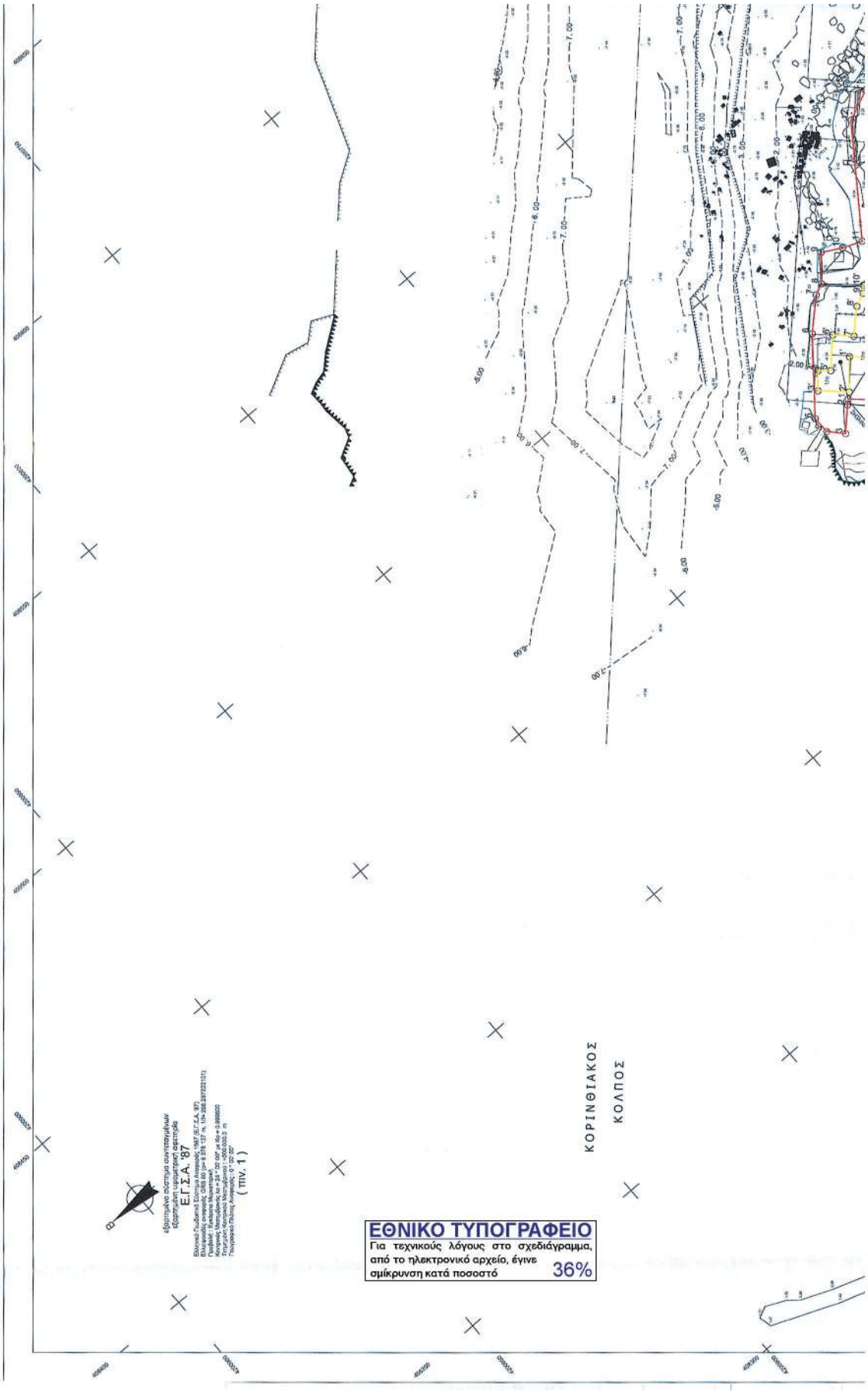

ΕΘΝΙΚΟ ΤΥΠΟΓΡΑΦΕΙΟ
Για τεχνικούς λόγους στο σχεδιάγραμμα, από το ηλεκτρονικό αρχείο, έγινε σμίκρυνση κατά ποσοστό 36%

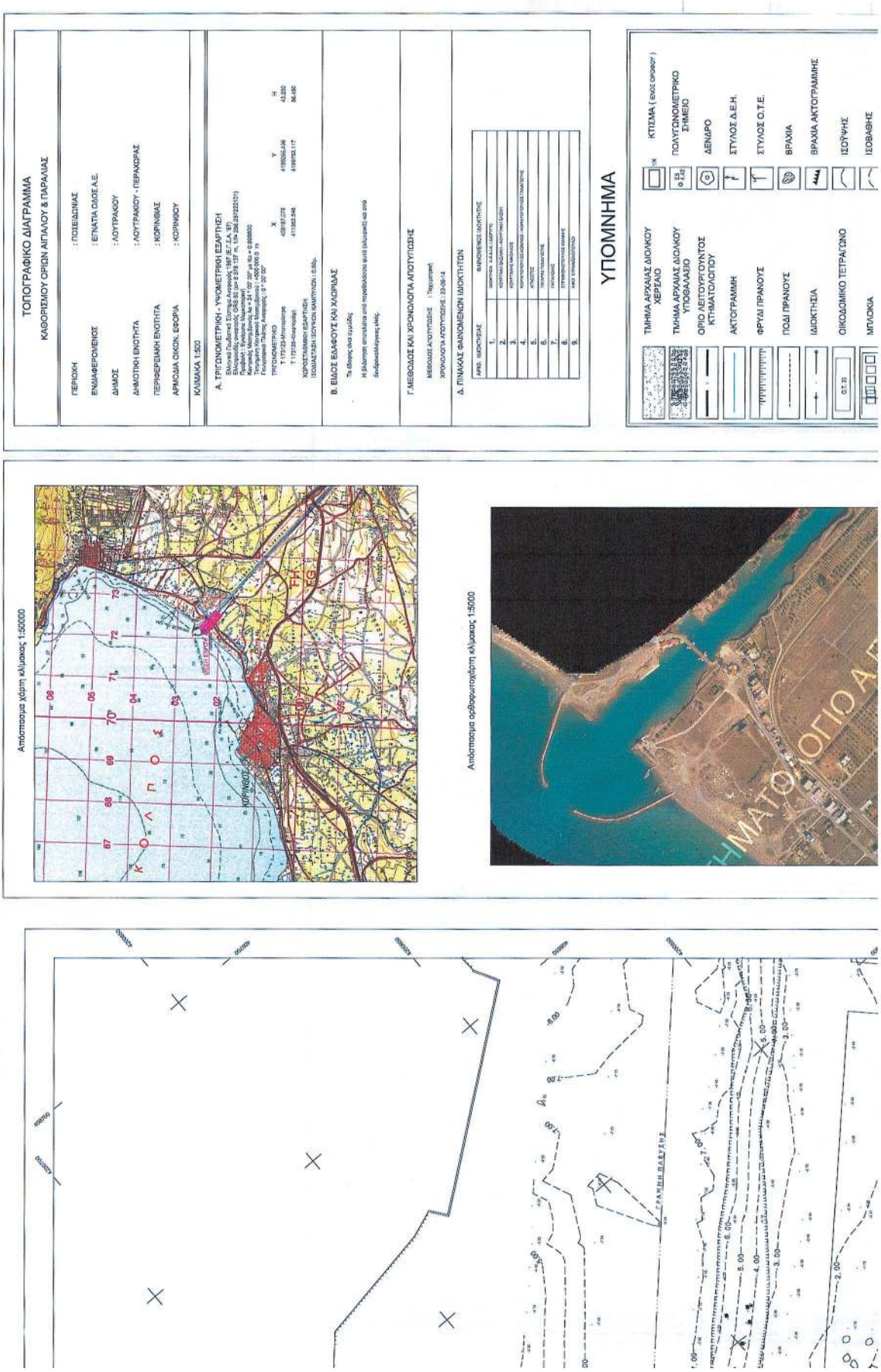
ΤΟΠΟΓΡΑΦΙΚΟ ΔΙΑΓΡΑΜΜΑ
ΚΑΘΟΡΙΣΜΟΥ ΟΡΙΩΝ ΑΙΓΙΑΛΟΥ & ΠΑΡΑΛΙΑΣ
ΠΕΡΙΟΧΗ : ΠΟΣΕΙΔΩΝΙΑΣ
ΕΝΔΙΑΦΕΡΟΜΕΝΟΣ : ΕΓΝΑΤΙΑ ΟΔΟΣ Α.Ε.
ΔΗΜΟΣ : ΛΟΥΤΡΑΚΙΟΥ
ΔΗΜΟΤΙΚΗ ΕΝΟΤΗΤΑ : ΛΟΥΤΡΑΚΙΟΥ - ΠΕΡΑΧΩΡΑΣ
ΠΕΡΙΦΕΡΕΙΑΚΗ ΕΝΟΤΗΤΑ : ΚΟΡΙΝΘΙΑΣ
ΑΡΜΟΔΙΑ ΟΙΚΟΝ. ΕΦΟΡΙΑ : ΚΟΡΙΝΘΟΥ
ΚΛΙΜΑΚΑ 1:500
Α. ΤΡΙΓΩΝΟΜΕΤΡΙΚΗ - ΥΨΟΜΕΤΡΙΚΗ ΕΞΑΡΤΗΣΗ
Β. ΕΙΔΟΣ ΕΔΑΦΟΥΣ ΚΑΙ ΧΛΩΡΙΔΑΣ
Γ. ΜΕΘΟΔΟΣ ΚΑΙ ΧΡΟΝΟΛΟΓΙΑ ΑΠΟΤΥΠΩΣΗΣ
Δ. ΠΙΝΑΚΑΣ ΦΑΙΝΟΜΕΝΩΝ ΙΔΙΟΚΤΗΤΩΝ
ΥΠΟΜΝΗΜΑ
ΤΜΗΜΑ ΑΡΧΑΙΑΣ ΔΙΟΛΚΟΥ ΧΕΡΣΑΙΟ
ΤΜΗΜΑ ΑΡΧΑΙΑΣ ΔΙΟΛΚΟΥ ΥΠΟΘΑΛΑΣΣΙΟ
ΟΡΙΟ ΛΕΙΤΟΥΡΓΟΥΝΤΟΣ ΚΤΗΜΑΤΟΛΟΓΙΟΥ
ΑΚΤΟΓΡΑΜΜΗ
ΦΡΥΔΙ ΠΡΑΝΟΥΣ
ΠΟΔΙ ΠΡΑΝΟΥΣ
ΙΔΙΟΚΤΗΣΙΑ
ΟΙΚΟΔΟΜΙΚΟ ΤΕΤΡΑΓΩΝΟ
ΜΠΛΟΚΑ
ΚΤΙΣΜΑ (ΕΝΟΣ ΟΡΟΦΟΥ)
ΠΟΛΥΓΩΝΟΜΕΤΡΙΚΟ ΣΗΜΕΙΟ
ΔΕΝΔΡΟ
ΣΤΥΛΟΣ Δ.Ε.Η.
ΣΤΥΛΟΣ Ο.Τ.Ε.
ΒΡΑΧΙΑ
ΒΡΑΧΙΑ ΑΚΤΟΓΡΑΜΜΗΣ
ΙΣΟΥΨΗΣ
ΙΣΟΒΑΘΗΣ
ΓΡΑΜΜΗ ΠΑΡΑΛΙΑΣ

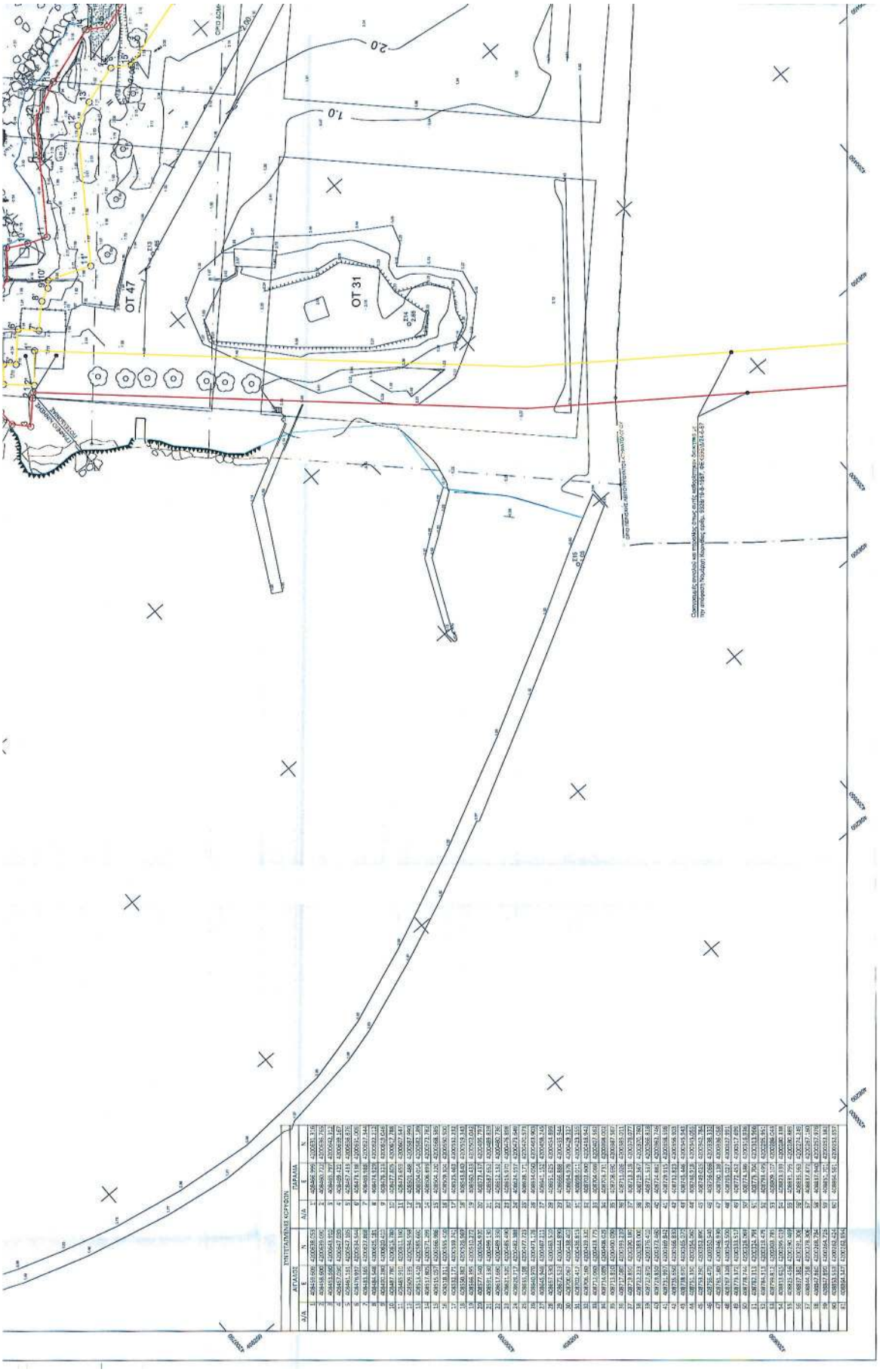
ΟΤ 47
ΟΤ 31
2.0
1.0

ΥΠΟΜΝΗΜΑ ΕΠΙΤΡΟΠΗΣ ΑΙΓΙΑΛΟΥ-ΠΑΡΑΛΙΑΣ
ΤΟΥ ΑΡΘΡΟΥ 3 Ν. 2971/01

α- Το παρόν διάγραμμα συνοδεύει την από ....25-5-2016..... έκθεση της επιτροπής.

β- Με ερυθρό συνεχή πολυγωνική γραμμή η οποία έχει κορυφές 1,2,3,4,....61 καθορίζεται η γραμμή του αιγιαλού.

γ- Με κίτρινη συνεχή πολυγωνική γραμμή η οποία έχει κορυφές 1',2',3',....60' καθορίζεται η οριογραμμή της παραλίας.

δ- Οι θέσεις των κορυφών των καθορίζομένων οριογραμμών ορίζονται στο έδαφος με καρτεσιανές συντεταγμένες του Ελληνικού Γεωδαιτικού Συστήματος Αναφοράς (Ε.Γ.Σ.Α '87) όπως αναγράφονται στον επισυναπτόμενο, στο παρόν, πίνακα.

Η ΕΠΙΤΡΟΠΗ

Ο ΠΡΟΕΔΡΟΣ

1. ΦΑΛΑΜΕΝΟΣ Σ. ΜΙΧΑΛΟΣ

ΤΑ ΜΕΛΗ

2. ΘΕΟΔΟΣΙΟΥ ΑΝΑΣΤΑΣΙΑ ΠΟΛΙΤΙΚΟΣ ΜΗΧΑΝΙΚΟΣ Π.Ε.

3. ΠΙΝΟΚΟΠΑΤΗΣ ΕΥΣΤΡΑΤΙΟΣ

4. ΤΟΠΟΓΡΑΦΟΣ ΜΗΧΑΝΙΚΟΣ ΠΕ Α' Β'

5. —

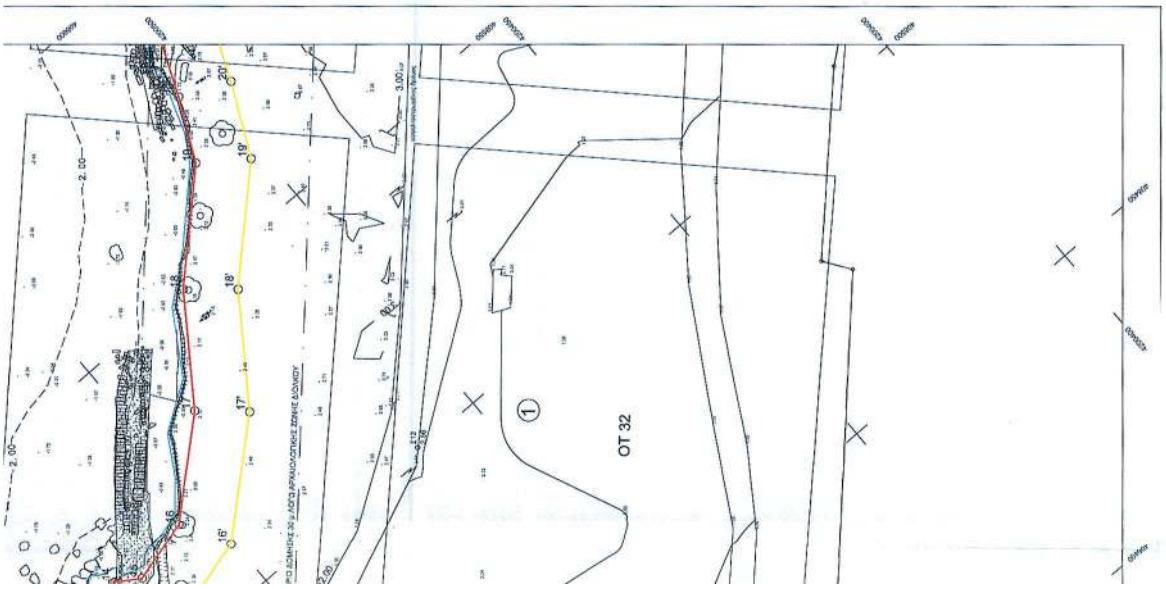

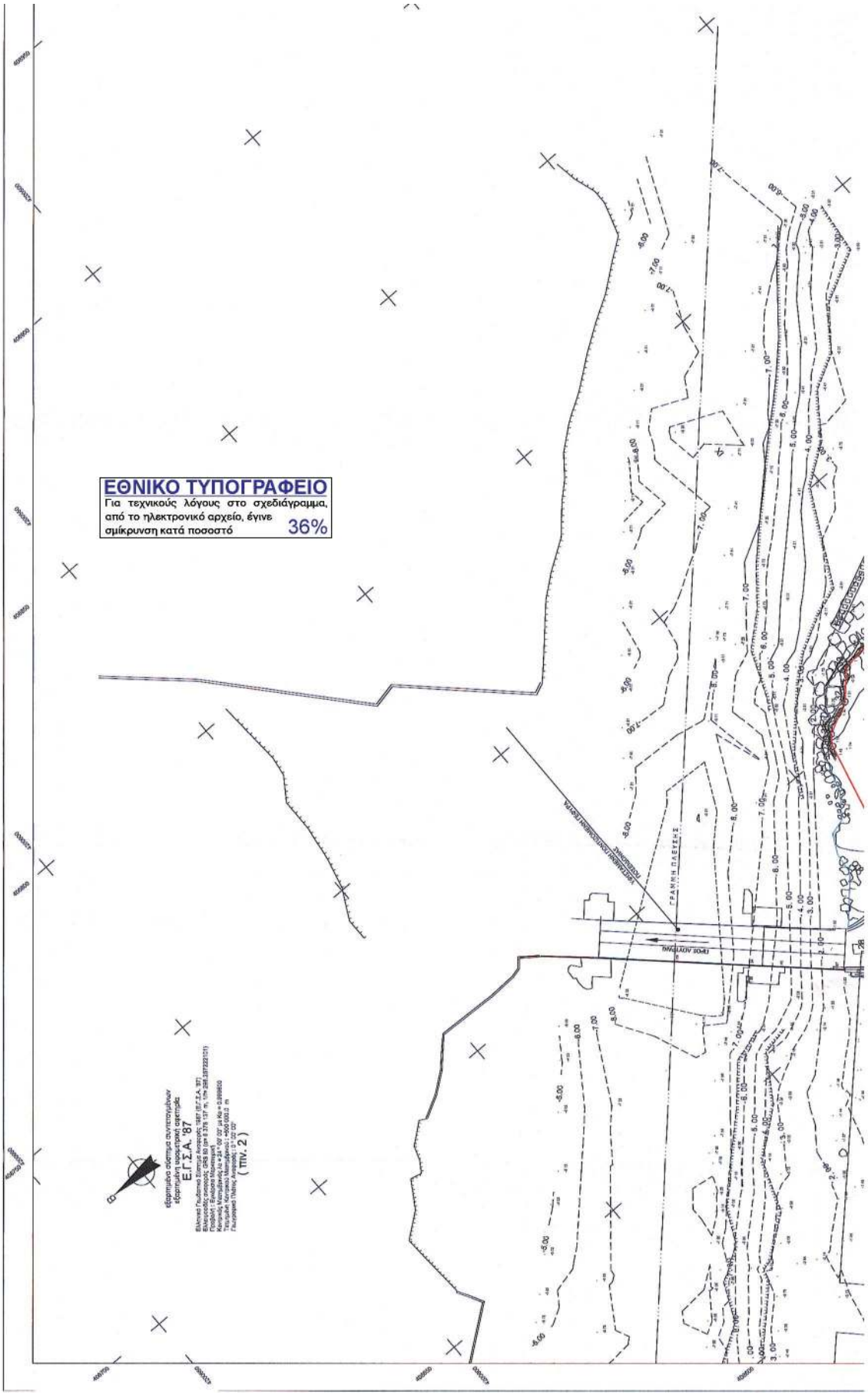
ΕΘΝΙΚΟ ΤΥΠΟΓΡΑΦΕΙΟ
Για τεχνικούς λόγους στο σχεδιάγραμμα, από το ηλεκτρονικό αρχείο, έγινε σμίκρυνση κατά ποσοστό 36%
ΓΡΑΜΜΗ ΠΛΕΥΣΕΩΣ
ΠΡΟΣ ΛΟΥΤΡΑΚΙ
Εφαρμογή συστήματος συντεταγμένων εφαρμόζει η υπηρεσία χαρτογράφησης
Ε.Γ.Σ.Α. '87
(ΠΙΝ. 2)


ΤΟΠΟΓΡΑΦΙΚΟ ΔΙΑΓΡΑΜΜΑ
ΚΑΘΟΡΙΣΜΟΥ ΟΡΙΩΝ ΑΙΓΙΑΛΟΥ & ΠΑΡΑΛΙΑΣ
ΠΕΡΙΟΧΗ : ΠΟΣΕΙΔΩΝΙΑΣ
ΕΝΔΙΑΦΕΡΟΜΕΝΟΣ : ΕΓΝΑΤΙΑ ΟΔΟΣ Α.Ε.
ΔΗΜΟΣ : ΛΟΥΤΡΑΚΙΟΥ
ΔΗΜΟΤΙΚΗ ΕΝΟΤΗΤΑ : ΛΟΥΤΡΑΚΙΟΥ - ΠΕΡΑΧΩΡΑΣ
ΠΕΡΙΦΕΡΕΙΑΚΗ ΕΝΟΤΗΤΑ : ΚΟΡΙΝΘΙΑΣ
ΑΡΙΘΜΟΣ ΟΙΚΟΝ. ΕΦΟΡΙΑ : ΚΟΡΙΝΘΟΥ
ΚΛΙΜΑΚΑ 1:500
Α. ΤΡΙΓΩΝΟΜΕΤΡΙΚΗ - ΥΨΟΜΕΤΡΙΚΗ ΕΞΑΡΤΗΣΗ
Β. ΕΙΔΟΣ ΕΔΑΦΟΥΣ ΚΑΙ ΧΛΟΡΙΔΑΣ
Γ. ΜΕΘΟΔΟΣ ΚΑΙ ΧΡΟΝΟΛΟΓΙΑ ΑΠΟΤΥΠΩΣΗΣ
Δ. ΠΙΝΑΚΑΣ ΦΑΙΝΟΜΕΝΩΝ ΙΔΙΟΚΤΗΤΩΝ
ΥΠΟΜΝΗΜΑ
ΤΜΗΜΑ ΑΡΧΑΙΑΣ ΔΙΟΛΚΟΥ ΧΕΡΣΑΙΟ
ΤΜΗΜΑ ΑΡΧΑΙΑΣ ΔΙΟΛΚΟΥ ΥΠΟΘΑΛΑΣΣΙΟ
ΟΡΙΟ ΛΕΙΤΟΥΡΓΟΥΝΤΟΣ ΚΤΗΜΑΤΟΛΟΓΙΟΥ
ΑΚΤΟΓΡΑΜΜΗ
ΦΡΥΔΙ ΠΡΑΝΟΥΣ
ΠΟΔΙ ΠΡΑΝΟΥΣ
ΟΙΚΟΔΟΜΙΚΟ ΤΕΤΡΑΓΩΝΟ
ΜΠΛΟΚΙΑ
ΚΤΙΣΜΑ (ΕΝΟΣ ΟΡΟΦΟΥ)
ΠΟΛΥΓΩΝΟΜΕΤΡΙΚΟ ΣΗΜΕΙΟ
ΔΕΝΔΡΟ
ΣΤΥΛΟΣ Δ.Ε.Η.
ΣΤΥΛΟΣ Ο.Τ.Ε.
ΒΡΑΧΙΑ
ΒΡΑΧΙΑ ΑΚΤΟΓΡΑΜΜΗΣ
ΙΣΟΥΨΗΣ
ΙΣΟΒΑΘΗΣ

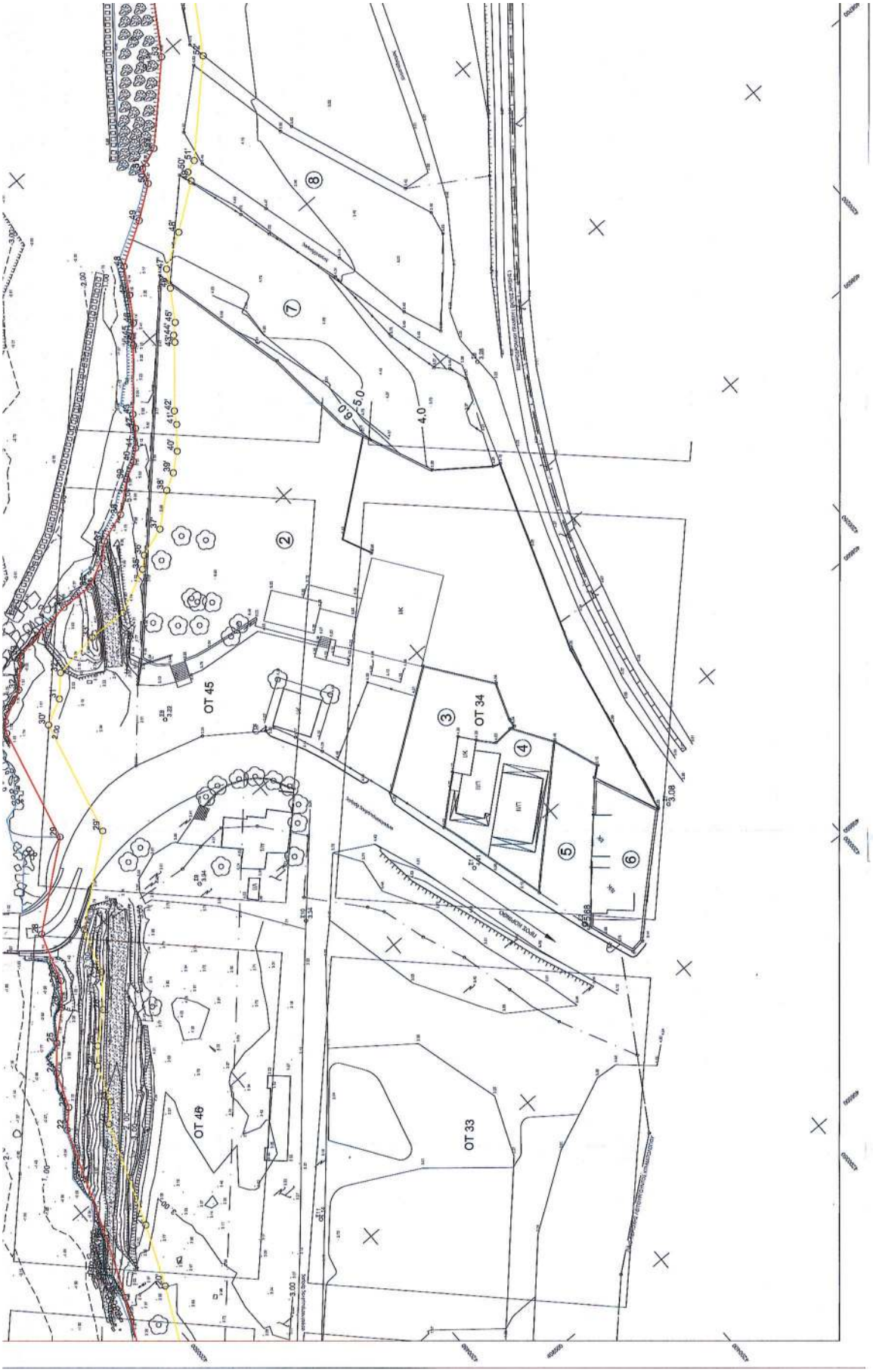
OT 45
OT 46
OT 33
OT 34
ΙΚ
ΙΠ
ΙΠ
ΙΚ
ΙΠ
ΙΠ
ΙΠ

ΥΠΟΜΝΗΜΑ ΕΠΙΤΡΟΠΗΣ ΑΙΓΙΑΛΟΥ-ΠΑΡΑΛΙΑΣ
ΤΟΥ ΑΡΘΡΟΥ 3 Ν. 2971/01

α- Το παρόν διάγραμμα συνοδεύει την από 25-5-2016 έκθεση της επιτροπής.

β- Με ερυθρά συνεχή πολυγωνική γραμμή η οποία έχει κορυφές 1,2,3,4,....61 καθορίζεται η γραμμή του αιγιαλού.

γ- Με κίτρινη συνεχή πολυγωνική γραμμή η οποία έχει κορυφές 1',2',3',.....60' καθορίζεται η οριογραμμή της παραλίας.

δ- Οι θέσεις των κορυφών των καθορίζομένων οριογραμμών ορίζονται στο έδαφος με καρτεσιανές συντεταγμένες του Ελληνικού Γεωδαιτικού Συστήματος Αναφοράς (Ε.Γ.Σ.Α '87) όπως αναγράφονται στον επισυναπτόμενο, στο παρόν, πίνακα.

Η ΕΠΙΤΡΟΠΗ

Ο ΠΡΟΕΔΡΟΣ
1. ΦΑΛΛΙΑΡΗΣ ΙΩΑΝΝΗΣ
ΠΕΙΑ
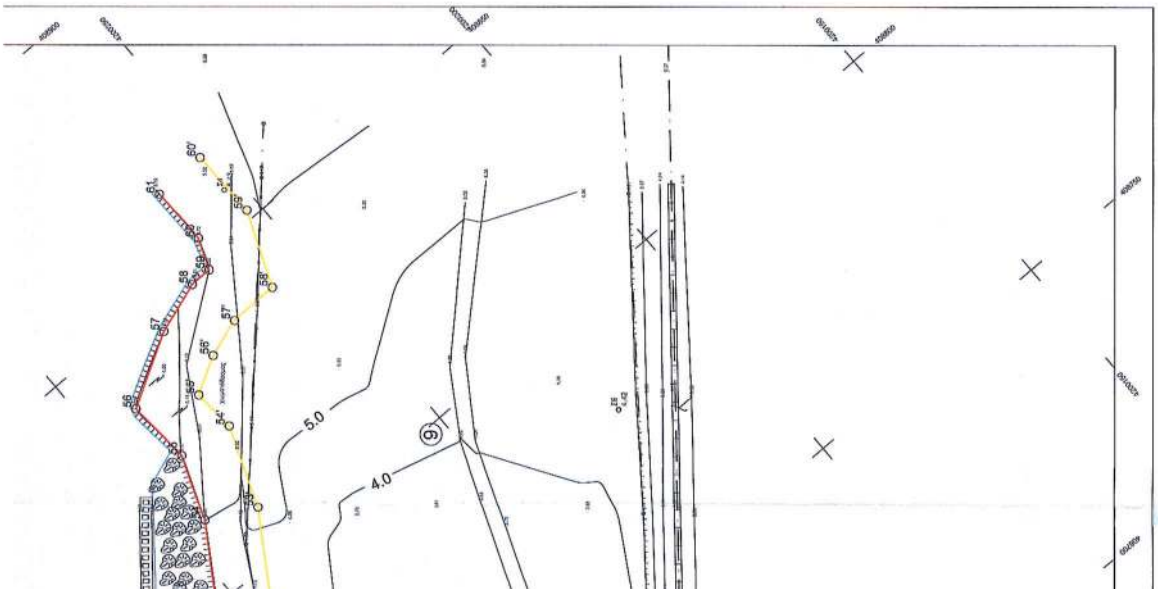
ΤΑ ΜΕΛΗ
2. ΘΕΟΔΩΣΙΟΥ ΑΝΑΣΤΑΣΙΑ
ΠΟΛΙΤΙΚΟΣ ΜΗΧΑΝΙΚΟΣ ΠΕ.
3. ΚΑΠΑΚΟΣΤΑΝΤΙΝΟΣ
4. ΘΕΟΔΩΡΟΠΟΥΛΟΣ ΑΝΑΣΤΑΣΙΟΣ
ΠΟΛΙΤΙΚΟΣ ΜΗΧΑΝΙΚΟΣ ΠΕ
5. —