



# ΕΦΗΜΕΡΙΔΑ ΤΗΣ ΚΥΒΕΡΝΗΣΕΩΣ ΤΗΣ ΕΛΛΗΝΙΚΗΣ ΔΗΜΟΚΡΑΤΙΑΣ

1 Αυγούστου 2016

ΤΕΥΧΟΣ ΤΕΤΑΡΤΟ

Αρ. Φύλλου 213

## ΠΕΡΙΕΧΟΜΕΝΑ

### ΑΠΟΦΑΣΕΙΣ

- 1 Κήρυξη ως αναδασωτέας δημόσιας έκτασης δασικού χαρακτήρα της παρ. 1 του άρθρου 3 του Ν. 998/1979, όπως τροποποιήθηκε και ισχύει συνολικού εμβαδού τετρακοσίων ενενήντα πέντε τετραγωνικών μέτρων και τριάντα έξι εκατοστών (495,36 τ.μ.) στη θέση «Αχλάδες» περιφέρειας Τ.Κ. Στροπώνων της Δ.Ε. Διρφύων του Δήμου Διρφύων-Μεσσαπίων Ν. Ευβοίας.
- 2 Κήρυξη ως αναδασωτέας δημοτικής έκτασης δασικού χαρακτήρα, εμβαδού 11.244,72 τ.μ. στην θέση «Ψιτάκι» της Δ.Κ. Πρίνου του Δήμου Θάσου, της Περιφερειακής Ενότητας Θάσου.
- 3 Κήρυξη ως αναδασωτέας δημόσιας έκτασης δασικού χαρακτήρα, εμβαδού 2.720,48 τ.μ. στην θέση «Ψιλή Άμμος» της Δ.Κ. Θεολόγου του Δήμου Θάσου, της Περιφερειακής Ενότητας Θάσου.
- 4 Ανάκληση της απόφασης με αρ. 58855/4078/18-05-2016 «περί επανακαθορισμού ορίων παλαιού αιγιαλού βορείως λιμενίσκου οικισμού Αγ. Κυριακής Δήμου Τριφυλλίας Ν. Μεσσηνίας.

### ΑΠΟΦΑΣΕΙΣ

Αριθμ. 2325/111048

(1)

**Κήρυξη ως αναδασωτέας δημόσιας έκτασης δασικού χαρακτήρα της παρ. 1 του άρθρου 3 του Ν. 998/1979, όπως τροποποιήθηκε και ισχύει συνολικού εμβαδού τετρακοσίων ενενήντα πέντε τετραγωνικών μέτρων και τριάντα έξι εκατοστών (495,36 τ.μ.) στη θέση «Αχλάδες» περιφέρειας Τ.Κ. Στροπώνων της Δ.Ε. Διρφύων του Δήμου Διρφύων-Μεσσαπίων Ν. Ευβοίας.**

Ο ΓΕΝΙΚΟΣ ΓΡΑΜΜΑΤΕΑΣ ΑΠΟΚΕΝΤΡΩΜΕΝΗΣ ΔΙΟΙΚΗΣΗΣ ΘΕΣΣΑΛΙΑΣ ΚΑΙ ΣΤΕΡΕΑΣ ΕΛΛΑΔΑΣ

Έχοντας υπόψη:

1. Τις διατάξεις των άρθρων 24 παρ. 1 και 117 παρ. 3 του Συντάγματος.

2. Τις διατάξεις των παρ. 1 και 3 του άρθρου 38 όπως αντικαταστάθηκε με τις διατάξεις της παρ. 1 του άρθρου 35 του Ν. 4280/2014 (ΦΕΚ 159/τ.Α/08-08-2014), όπως τροποποιήθηκε και ισχύει με τις διατάξεις του άρθρου 32 του Ν. 4342/2015 (ΦΕΚ 143/τ.Α/09-11-2015) περί «περιβαλλοντικής αναβάθμισης και ιδιωτικής πολεοδόμησης - βιώσιμη ανάπτυξη οικισμών Ρυθμίσεις δασικής νομοθεσίας και άλλες διατάξεις και των παρ. 1 και 3 του άρθρου 41 του Ν. 998/1979 (ΦΕΚ 289/τ.Α/29-12-1979) περί «Προστασίας των δασών και των δασικών εν γένει εκτάσεων της χώρας».

3. Τις με αριθμ. 160417/1180/08-07-1980 και 182447/3049/24-09-1980 εγκύκλιες διαταγές του Υπουργείου Γεωργίας σχετικά με την κήρυξη εκτάσεων ως αναδασωτέων.

4. Τις διατάξεις του Ν. 2503/1997 (ΦΕΚ 107/τ.Α/30-05-1997) περί «Διοίκησης Οργάνωσης, Στελέχωσης της Περιφέρειας κ.λπ.».

5. Τις διατάξεις του άρθρου 280 του Ν. 3852/2010 (ΦΕΚ 87/τ.Α/07-06-2010) περί «Νέας Αρχιτεκτονικής της Αυτοδιοίκησης και της Αποκεντρωμένης Διοίκησης - Πρόγραμμα Καλλικράτης».

6. Το Π.δ. 138/2010 (ΦΕΚ 231/τ.Α/27-12-2010) περί «Οργανισμού της Αποκεντρωμένης Διοίκησης Θεσσαλίας-Στερεάς Ελλάδας».

7. Τη με αριθμ. 1669/33104/31-3-2011 (ΦΕΚ 648/τ.Β/19-04-2011) απόφαση της Γ.Γ.Α.Δ.Θ.Σ.Ε. περί «Μεταβίβασης δικαιώματος υπογραφής της Γενικής Γραμματέως Αποκεντρωμένης Διοίκησης Θεσσαλίας - Στερεάς Ελλάδας στον Προϊστάμενο της Γενικής Διευθύνσεως Δασών και Αγροτικών Υποθέσεων και στους Προϊσταμένους Διευθύνσεων και Δασαρχείων της Ανωτέρω Γενικής Δ/νσεως» όπως τροποποιήθηκε και ισχύει.

8. Τις υπ' αριθμ. 2011/99295/08-06-2016 και 2175/107564/23-06-2016 προτάσεις του Δασαρχείου Χαλκίδας, από τις οποίες προκύπτει ότι η βλάστηση της έκτασης που αναφέρεται στο θέμα καταστράφηκε από εκχέρωση το Δεκέμβριο του 2015 και πριν το χρόνο καταστροφής της, είχε μορφή δάσους κατά την έννοια της παρ. 1 του άρθρου 3 του Ν. 998/1079, όπως τροποποιήθηκε και ισχύει, καλυπτόμενη από αειφύλλα πλατύφυλλα (πουνάρι, αριά, αγριελιά), βαθμού συγκόμωσης 80% και ως εκ τούτου επιβάλλεται η κήρυξη της ως αναδασωτέας, αποφασίζουμε:

Κηρύσσουμε ως αναδασωτέα δημόσια έκταση δασικού χαρακτήρα συνολικού εμβαδού τετρακοσίων

ενενήντα πέντε τετραγωνικών μέτρων και τριάντα έξι εκατοστών (495,36 τ.μ.) στη θέση «Αχλάδες» περιφέρειας Τ.Κ. Στροπώνων της Δ.Ε. Διρφύων του Δήμου Διρφύων-Μεσσαπίων Ν. Ευβοίας όπως απεικονίζεται στο συνημμένο τοπογραφικό διάγραμμα του Δασαρχείου Χαλκίδας, της οποίας η βλάστηση καταστράφηκε από εκχέρσωση το Δεκέμβριο του 2015 και προσδιορίζεται ακριβώς στο συνημμένο πίνακα συντεταγμένων ΕΓΣΑ 87, ο οποίος αποτελεί αναπόσπαστο μέρος της απόφασης αυτής.

Η έκταση που απεικονίζεται σήμερα συνορεύει:

Βόρεια: Με έκταση δασικού χαρακτήρα σύμφωνα με την υπ. αρ. Ζ/1943 π.ε./21-05-2001 τελεσίδικη πράξη χαρακτηρισμού έκτασης του Δασάρχη Χαλκίδας.

Νότια: Με έκταση δασικού χαρακτήρα σύμφωνα με την υπ. αρ. Ζ/1943 π.ε./21-05-2001 τελεσίδικη πράξη χαρακτηρισμού έκτασης του Δασάρχη Χαλκίδας.

Ανατολικά: Με έκταση μη δασικού χαρακτήρα σύμφωνα με την υπ' αρ. Ζ/1943 π.ε./21-05-2001 τελεσίδικη πράξη χαρακτηρισμού έκτασης του Δασάρχη Χαλκίδας.

Δυτικά : Με έκταση δασικού χαρακτήρα σύμφωνα με την υπ' αρ. Ζ/1943 π.ε./21-05-2001 τελεσίδικη πράξη χαρακτηρισμού έκτασης του Δασάρχη Χαλκίδας.

Ο χαρακτηρισμός των όμορων εκτάσεων είναι οριστικός.

Σκοποί της κήρυξης της ανωτέρω έκτασης ως αναδασωτέας είναι η διατήρηση του δασικού χαρακτήρα αυτής, ο αποκλεισμός διάθεσης της για άλλη χρήση και η αποκατάσταση της δασικής βλάστησης. Η αποκατάσταση της βλάστησης θα γίνει με φυσική αναγέννηση ή με πρόγραμμα τεχνητής αναγέννησης.

Από τις διατάξεις της παρούσας, δεν προκαλείται δαπάνη σε βάρος του κρατικού προϋπολογισμού.

Η ισχύς της παρούσας, αρχίζει από την δημοσίευσή της, στην Εφημερίδα της Κυβερνήσεως.

Η απόφαση αυτή να δημοσιευθεί στην Εφημερίδα της Κυβερνήσεως.

Χαλκίδα, 1 Ιουλίου 2016

Με εντολή Γενικού Γραμματέα  
Αποκεντρωμένης Διοίκησης

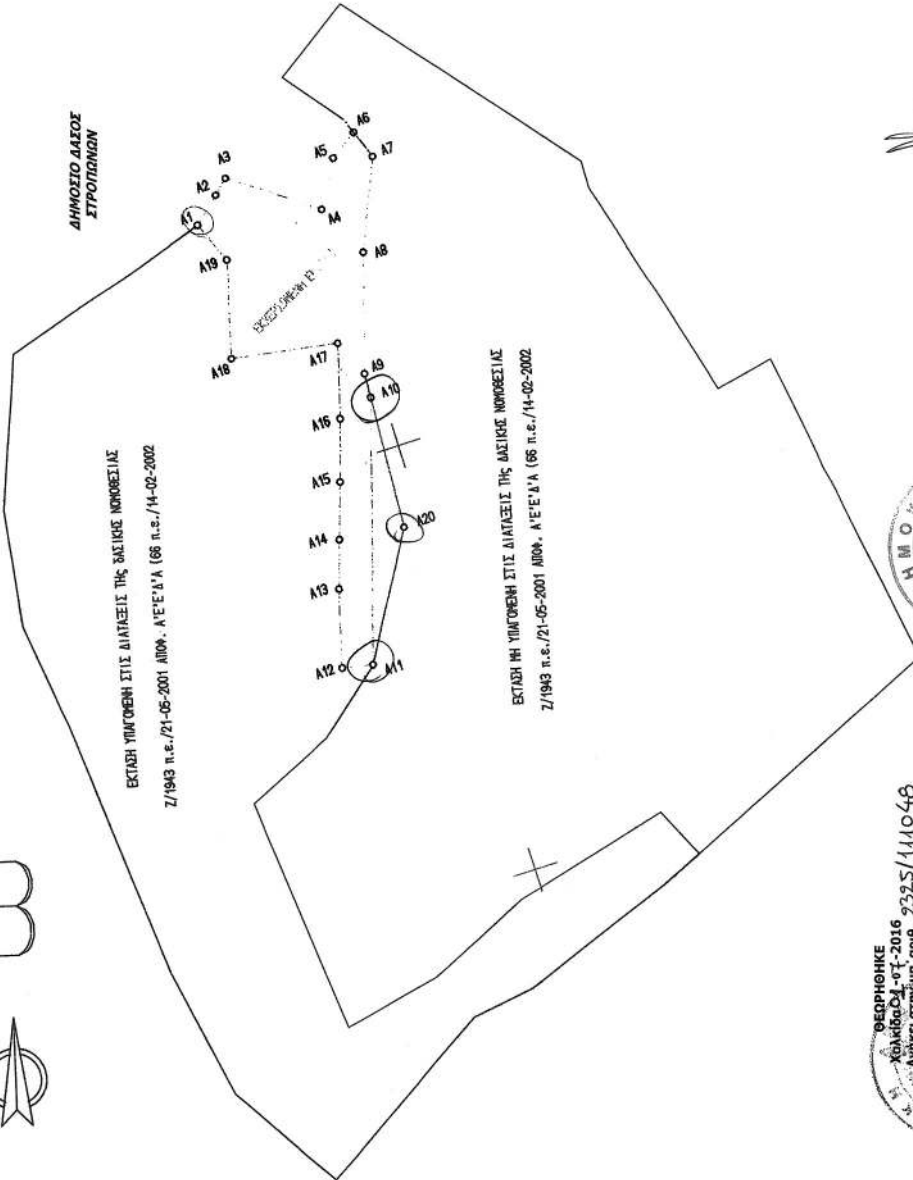
Η Προϊσταμένη Δ/νσης Δασών Ν. Ευβοίας  
ΔΕΣΠΟΙΝΑ ΚΟΜΙΛΗ

Κλίμακα 1:500



ΤΟΠΟΓΡΑΦΙΚΟ ΔΙΑΓΡΑΜΜΑ

Δημόσιες δασικές αναβαθμιστές έκτασης τμήραδου 495,36 τ.μ. στη θέση « Αχλάδες » του Δημοτικού δάσους Στροπιάων, περιφέρειας Δ. Δ. Στροπιάων του Δήμου Διφύων που απομειώθηκε παράνομα από τον Μητρώο Γεωργίου - κάτοικο Στροπιάων και βρίσκεται εντός της αρθρ. 2/1943 Π.Ε/21-05-2001 Πράξη Χαρακτηρίσμου Δασαρχείου Χαλκίδας



ΔΗΜΟΣΙΟ ΔΑΣΟΣ ΣΤΡΟΠΙΑΩΝ

ΕΚΤΑΣΗ ΥΠΟΓΡΑΦΗ ΣΤΙΣ ΔΙΑΤΑΞΕΙΣ ΤΗΣ ΔΕΛΤΙΣΗΣ ΜΟΝΩΣΕΙΣ 2/1943 π.ε./21-05-2001 ΑΠΘΦ. Α'Ε'Ε'Υ'Α (66 π.ε./14-02-2002

ΕΚΤΑΣΗ ΗΜ ΥΠΟΓΡΑΦΗ ΣΤΙΣ ΔΙΑΤΑΞΕΙΣ ΤΗΣ ΔΕΛΤΙΣΗΣ ΜΟΝΩΣΕΙΣ 2/1943 π.ε./21-05-2001 ΑΠΘΦ. Α'Ε'Ε'Υ'Α (66 π.ε./14-02-2002

Π. Ε. ΕΥΒΟΙΑΣ ΔΑΣΑΡΧΕΙΟ ΧΑΛΚΙΔΑΣ

ΑΠΟΣΠΑΣΜΑ ΦΥΛΛΟ ΧΑΡΤΗ Γ.Υ.Σ Νο 5486/8 ΚΛΙΜΑΚΑΣ 1:5.000

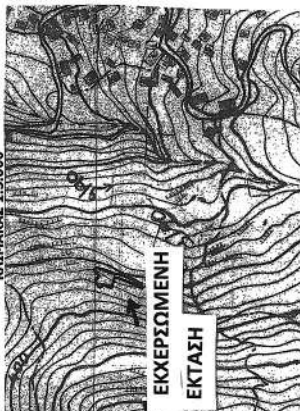


Table with columns for coordinates and area calculations. Includes sections for 'ΣΥΝΤΕΤΛΜΕΝΕΣ ΟΡΓΩΝ', 'ΕΚΤΑΣΗ', 'ΕΡΕΒΑΙΟ', and 'ΕΡΕΒΑΙΟ'.

ΕΘΝΙΚΟ ΤΥΠΟΓΡΑΦΕΙΟ Για τεχνικούς λόγους στο σχεδιάγραμμα, από το ηλεκτρονικό αρχείο, έγινε σμίκρυνση κατά ποσοστό 59%

Official stamps and signatures. Includes the seal of the Ministry of Agriculture, Forestry and Fisheries, the seal of the Regional Forestry Office of Chalkida, and the signature of the Regional Forestry Office Director.

Αριθμ. 15953 (2)

**Κήρυξη ως αναδασωτέας δημοτικής έκτασης δασικού χαρακτήρα, εμβαδού 11.244,72 τ.μ. στην θέση «Ψιτάκι» της Δ.Κ. Πρίνου του Δήμου Θάσου, της Περιφερειακής Ενότητας Θάσου.**

Ο ΑΣΚΩΝ ΚΑΘΗΚΟΝΤΑ ΓΕΝΙΚΟΥ ΓΡΑΜΜΑΤΕΑ ΑΠΟΚΕΝΤΡΩΜΕΝΗΣ ΔΙΟΙΚΗΣΗΣ ΜΑΚΕΔΟΝΙΑΣ - ΘΡΑΚΗΣ

Έχοντας υπόψη :

1. Τις διατάξεις
  - α) Των άρθρων 24 παρ.1 και 117 παρ. 3 του Συντάγματος.
  - β) Των άρθρων 38 παρ.1 όπως ισχύει και 41 παρ.1 και 3 του Ν. 998/1979.
  2. Τις διατάξεις του αρ. 3, του Ν. 998/1979, όπως ισχύουν.
  3. Τις διατάξεις του αρ. 9, του Ν. 3818/2010 (ΦΕΚ 17/Α/16-2-2010), όπως ισχύουν.
  4. Τις διατάξεις του Ν. 3852/2010 (ΦΕΚ 87/Α/7-6-2010) «Περί Νέας Αρχιτεκτονικής της Αυτοδιοίκησης και της Αποκεντρωμένης Διοίκησης- Πρόγραμμα Καλλικράτης».
  5. Τις διατάξεις του Ν. 3861/2010 (ΦΕΚ 112/Α/13-7-2010) «Ενίσχυση της διαφάνειας με την υποχρεωτική ανάρτηση νόμων και πράξεων των κυβερνητικών, διοικητικών και αυτοδιοικητικών οργάνων στο διαδίκτυο «Πρόγραμμα Διαύγεια» και άλλες διατάξεις».
  6. Τις διατάξεις του Ν. 4280/2014 (ΦΕΚ 159/τ.Α'/8-8-2014) «Περιβαλλοντική αναβάθμιση και ιδιωτική πολεοδόμηση-βιώσιμη ανάπτυξη οικισμών Ρυθμίσεις δασικής νομοθεσίας και άλλες διατάξεις».
  7. Τις διατάξεις του άρθρου 56 του Ν. 4257/2014 (ΦΕΚ 93/τ.Α/14-4-2014)«Επείγουσες ρυθμίσεις αρμοδιότητας Υπουργείου Εσωτερικών».
  8. Τις διατάξεις του υπ' αριθ. 142/2010 Π.δ. (ΦΕΚ 235/Α/27-12-2010) με θέμα την ίδρυση και διάρθρωση του Οργανισμού της Αποκεντρωμένης Διοίκησης Μακεδονίας-Θράκης.
  9. Την υπ' αριθ. 4/6-2-2015 πράξη Υπουργικού Συμβουλίου (ΦΕΚ 24/τ.Α/6-2-2015)
  10. Τις υπ' αρ. 160417/1180/8-7-1980 και 182447/3049/24-9-1080 διαταγές του Υπουργείου Γεωργίας.
  11. Την υπ' αριθ. οικ. 99386/6-11-2014 (ΦΕΚ 3105/τ.Β'/18-11-2014) απόφαση του Γεν. Γραμματέα Αποκεντρωμένης Διοίκησης Μακεδονίας-Θράκης «Ανάθεση άσκησης αρμοδιοτήτων σε οργανικές μονάδες της Αποκεντρωμένης Διοίκησης Μακεδονίας - Θράκης και παροχή εξουσιοδότηση υπογραφής πράξεων και εγγράφων «Με Εντολή Γενικού Γραμματέα» στους προϊσταμένους

των οργανικών μονάδων της Αποκεντρωμένης Διοίκησης Μακεδονίας Θράκης».

12. Την υπ' αριθ. 11721/11-5-2016 εισήγηση του Δασαρχείου Θάσου όπου προτείνεται η κήρυξη της έκτασης που αναφέρεται στο θέμα, ως αναδασωτέας με την από 6-5-2016 έκθεση αυτοψίας του δασολόγου του Δασαρχείου Θάσου Γεωργίου Ράνη, που την συνοδεύει.

13. Την υπ' αριθ. 12537/1-6-2016 εισήγηση της Δ/νσης Δασών Καβάλας, αποφασίζουμε:

Κηρύσσουμε ως αναδασωτέα, με σκοπό την προστασία των δασικών εδαφών, του δασικού περιβάλλοντος και την αποκατάσταση της βλάστησης με φυσική η τεχνητή αναδάσωση, δημοτική έκταση δασικού χαρακτήρα, εμβαδού 11.244,72 τ.μ., στη θέση «Ψιτάκι», της Δ.Κ. Πρίνου του Δήμου Θάσου της Περιφερειακής Ενότητας Θάσου, της οποίας η βλάστηση καταστράφηκε λόγω λατομικής δραστηριότητας, ώστε να αποκλειστεί η χρήση της για κάθε άλλο σκοπό και η οποία προ της καταστροφής της καλυπτόταν από βλάστηση Μαύρης Πεύκης με υπόροφο αειφύλλων-πλατύφυλλων με Βαθμό συγκόμωσης 0,7. Η ανωτέρω επιφάνεια ανήκει στην κατηγορία της παρ. 1 του άρθρου 3 του Ν.998/1979 και επομένως εφαρμόζονται οι διατάξεις του αρ. 38, του Ν. 998/1979 όπως ισχύει, η δε πρόταση κήρυξης της ως αναδασωτέας ενεργείται σύμφωνα με τις διατάξεις του αρ. 41 του ίδιου νόμου, σε συνδυασμό με αυτές της παρ. 15, του αρ. 1, του Ν. 3208/2003.

Η ανωτέρω έκταση απεικονίζεται με στοιχεία 1-2-3-4-5 με τις αντίστοιχες συντεταγμένες στο επισυναπτόμενο τοπογραφικό διάγραμμα, κλίμακας 1:1000, το οποίο περιέχει απόσπασμα προσανατολιστικού χάρτη σε κλίμακα 1:50.000 και συνορεύει:

Βόρεια: Δημοτική δασική έκταση.

Ανατολικά: Δημοτική δασική έκταση.

Νότια: Λατομείο μαρμάρου της «Βαλκάν ΑΕ» σε δημοτική δασική έκταση.

Δυτικά: Δημοτική δασική έκταση.

Επιτρέπεται η υποβολή κατ' αυτής αίτηση ακύρωσης στο Τριμελές Διοικητικό Εφετείο μέσα σε προθεσμία εξήντα (60) ημερών, που αρχίζει από την επομένη της δημοσίευσης της (άρθρο 46 Π.δ. 18/1989).

Η απόφαση αυτή να δημοσιευθεί στην Εφημερίδα της Κυβερνήσεως.-

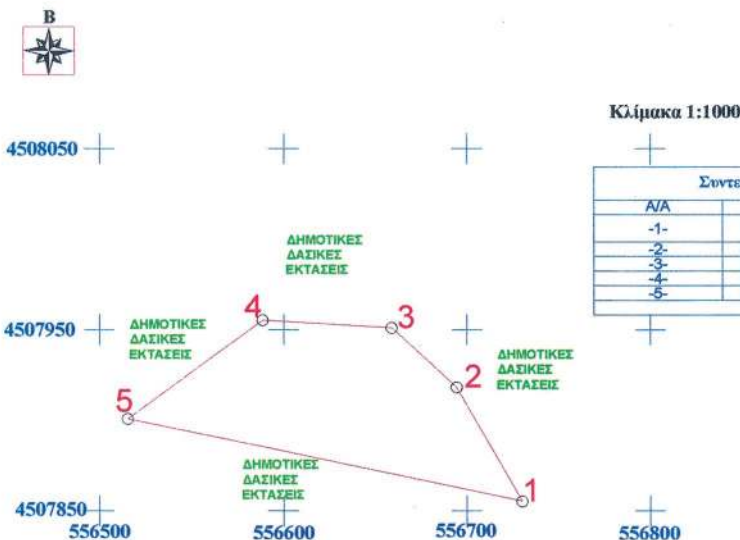
Θεσσαλονίκη, 5 Ιουλίου 2016

Ο Ασκών καθηκοντα Γενικού Γραμματέα  
Αποκεντρωμένης Διοίκησης

ΝΙΚΗΤΑΣ ΦΡΑΓΚΙΣΚΑΚΗΣ

ΕΛΛΗΝΙΚΗ ΔΗΜΟΚΡΑΤΙΑ  
 ΑΠΟΚΕΝΤΡΩΜΕΝΗ ΔΙΟΙΚΗΣΗ  
 ΜΑΚΕΔΟΝΙΑΣ & ΘΡΑΚΗΣ  
 ΓΕΝΙΚΗ ΔΙΕΥΘΥΝΣΗ ΔΑΣΩΝ  
 ΚΑΙ ΑΓΡΟΤΙΚΩΝ ΥΠΟΘΕΣΕΩΝ  
 Δ/ΝΣΗ ΣΥΝΤΟΝΙΣΜΟΥ & ΕΠΙΘΕΩΡΗΣΗΣ  
 ΔΑΣΩΝ  
 ΔΙΕΥΘΥΝΣΗ ΔΑΣΩΝ Ν. ΚΑΒΑΛΑΣ  
 ΔΑΣΑΡΧΕΙΟ ΘΑΣΟΥ

ΚΗΡΥΞΗ ΑΝΑΔΑΣΩΤΕΑΣ ΕΚΤΑΣΗΣ  
 Δημοτικού Δάσους  
 Εμβαδού 11.244,72 τ.μ.  
 Στη δασική θέση «Ψιττάκι»  
 Δ.Κ. Πρίνου  
 Δήμου Θάσου Ν. Καβάλας  
 — ΟΡΙΑ ΕΚΤΑΣΗΣ



Κλίμακα 1:1000

Συντεταγμένες Κορυφών			Αποστάσεις κορυφών
Α/Α	X	Ψ	
-1-	556730.1071	4507855.2521	1 - 2 = 72,46μ
-2-	556694.2586	4507918.2234	2 - 3 = 48,30μ
-3-	556658.8300	4507951.0600	3 - 4 = 70,33μ
-4-	556588.6198	4507955.2167	4 - 5 = 91,15μ
-5-	556515.4480	4507900.8615	5 - 1 = 219,45μ
E = 11244,72 τ.μ.			

ΚΑΤΑΤΟΠΙΣΤΙΚΟΣ ΧΑΡΤΗΣ Κλίμακας 1:5000  
 Θέση έκτασης —



ΑΝΗΚΕΙ ΣΤΗΝ υπ. αριθμ.  
 ΑΠΟΦΑΣΗ ΤΟΥ ΓΕΝΙΚΟΥ  
 ΓΡΑΜΜΑΤΕΑ ΤΗΣ  
 ΑΠΟΚΕΝΤΡΩΜΕΝΗΣ ΔΙΟΙΚΗΣΗΣ  
 ΜΑΚΕΔΟΝΙΑΣ - ΘΡΑΚΗΣ

**ΕΘΝΙΚΟ ΤΥΠΟΓΡΑΦΕΙΟ**  
 Για τεχνικούς λόγους στο σχεδιάγραμμα,  
 από το ηλεκτρονικό αρχείο, έγινε  
 σμίκρυνση κατά ποσοστό **82%**

Θάσος 11/5/2016  
 Ο Συντάκτης

Γεώργιος Ράνης  
 Δασολόγος  
 με Ε' Βαθμό

Θάσος 11/5/2016  
 Ο Αν. Δασάρχης Θάσου

Χαράλαμπος Μαρουγκλιάνης  
 Γεωτεχνικός (Δασολόγος)  
 με Β' βαθμό

Καβάλα 11/5/2016  
 Ο Δντης Δασών Ν. Καβάλας

Ιωάννης Κατσανιγιάννης  
 Γεωτεχνικός (Δασολόγος)  
 με Β' βαθμό

Θεσ/νίκη 5/7/2016  
 Ο ασκόν καθηκοντα Γ.Γ. Αποκ.  
 Διοίκησης  
 Μακεδονίας-Θράκης

Δρ. Νικήτας Φραγκισκάκης  
 Γεωτεχνικός (Δασολόγος)  
 με Α' Βαθμό

Αριθμ. 15991

(3)

**Κήρυξη ως αναδασωτέας δημόσιας έκτασης δασικού χαρακτήρα, εμβαδού 2.720,48 τ.μ. στην θέση «Ψιλή Άμμος» της Δ.Κ. Θεολόγου του Δήμου Θάσου, της Περιφερειακής Ενότητας Θάσου.**

Ο ΑΣΚΩΝ ΚΑΘΗΚΟΝΤΑ ΓΕΝΙΚΟΥ ΓΡΑΜΜΑΤΕΑ ΑΠΟΚΕΝΤΡΩΜΕΝΗΣ ΔΙΟΙΚΗΣΗΣ ΜΑΚΕΔΟΝΙΑΣ - ΘΡΑΚΗΣ

Έχοντας υπόψη :

1. Τις διατάξεις

α) Των άρθρων 24 παρ.1 και 117 παρ. 3 του Συντάγματος.

β) Των άρθρων 38 παρ.1 όπως ισχύει και 41 παρ.1 και 3 του Ν. 998/1979.

2. Τις διατάξεις του αρ. 3, του Ν. 998/1979, όπως ισχύουν.

3. Τις διατάξεις του αρ. 9, του Ν. 3818/2010 (ΦΕΚ 17/Α/16-2-2010), όπως ισχύουν.

4. Τις διατάξεις του Ν.3852/2010 (ΦΕΚ 87/Α/7-6-2010) «Περί Νέας Αρχιτεκτονικής της Αυτοδιοίκησης και της Αποκεντρωμένης Διοίκησης- Πρόγραμμα Καλλικράτης».

5. Τις διατάξεις του Ν. 3861/2010 (ΦΕΚ 112/Α/13-7-2010) «Ενίσχυση της διαφάνειας με την υποχρεωτική ανάρτηση νόμων και πράξεων των κυβερνητικών, διοικητικών και αυτοδιοικητικών οργάνων στο διαδίκτυο «Πρόγραμμα Διαύγεια» και άλλες διατάξεις».

6. Τις διατάξεις του Ν. 4280/2014 (ΦΕΚ 159/τ.Α/8-8-2014) «Περιβαλλοντική αναβάθμιση και ιδιωτική πολεοδόμηση-βιώσιμη ανάπτυξη οικισμών Ρυθμίσεις δασικής νομοθεσίας και άλλες διατάξεις».

7. Τις διατάξεις του άρθρου 56 του Ν. 4257/2014 (ΦΕΚ 93/τ.Α/14-4-2014)«Επείγουσες ρυθμίσεις αρμοδιότητας Υπουργείου Εσωτερικών».

8. Τις διατάξεις του υπ' αριθ. 142/2010 Π.δ. (ΦΕΚ 235/Α/27-12-2010) με θέμα την ίδρυση και διάρθρωση του Οργανισμού της Αποκεντρωμένης Διοίκησης Μακεδονίας-Θράκης.

9. Την υπ' αριθ. 4/6-2-2015 πράξη Υπουργικού Συμβουλίου (ΦΕΚ 24/τ.Α/6-2-2015).

10. Τις υπ' αρ. 160417/1180/8-7-1980 και 182447/3049/24-9-1980 διαταγές του Υπουργείου Γεωργίας.

11. Την υπ' αριθ. οικ. 99386/6-11-2014 (ΦΕΚ 3105/τ.Β'/18-11-2014) απόφαση του Γεν. Γραμματέα της Αποκεντρωμένης Διοίκησης Μακεδονίας-Θράκης «Ανάθεση άσκησης αρμοδιοτήτων σε οργανικές μονάδες της Αποκεντρωμένης Διοίκησης Μακεδονίας - Θράκης και παροχή εξουσιοδότηση υπογραφής πράξεων και εγγράφων «Με Εντολή Γενικού Γραμματέα» στους προϊσταμένους

των οργανικών μονάδων της Αποκεντρωμένης Διοίκησης Μακεδονίας Θράκης».

12. Την υπ' αριθ. 11687/10-5-2016 εισήγηση του Δασαρχείου Θάσου όπου προτείνεται η κήρυξη της έκτασης που αναφέρεται στο θέμα, ως αναδασωτέας με την από 6-5-2016 έκθεση αυτοψίας του δασολόγου του Δασαρχείου Θάσου Γεωργίου Ράνη, που την συνοδεύει.

13. Την υπ' αριθ. 12251/1-6,-2016 εισήγηση της Δ/νσης Δασών Καβάλας, αποφασίζουμε:

Κηρύσσουμε ως αναδασωτέα, με σκοπό την προστασία των δασικών εδαφών, του δασικού περιβάλλοντος και την αποκατάσταση της Βλάστησης με φυσική η τεχνητή αναδάσωση, δημόσια έκταση δασικού χαρακτήρα, εμβαδού 2.720,48 τ.μ., στη θέση «Ψιλή Άμμος», της Δ.Κ. Θεολόγου του Δήμου Θάσου της Περιφερειακής Ενότητας Θάσου, της οποίας η Βλάστηση καταστράφηκε λόγω παράνομης κατασκευής περίφραξης με σύρμα και σιδηροπασσάλους και καλλιέργειας-εξημέρωσης αγριελιών, ώστε να αποκλειστεί η χρήση της για κάθε άλλο σκοπό και η οποία προ της καταστροφής της καλυπτόταν από Βλάστηση αειφύλλων-πλατύφυλλων (πουρνάρι, αγριελιά), σε ποσοστό κάλυψης 50%. Η ανωτέρω επιφάνεια ανήκει στην κατηγορία της παρ. 1 του άρθρου 3 του Ν. 998/1979 και επομένως εφαρμόζονται οι διατάξεις του αρ. 38, του Ν. 998/1979 όπως ισχύει, η δε πρόταση κήρυξης της ως αναδασωτέας ενεργείται σύμφωνα με τις διατάξεις του αρ. 41 του ίδιου νόμου, σε συνδυασμό με αυτές της παρ. 15, του αρ. 1, του Ν. 3208/2003.

Η ανωτέρω έκταση απεικονίζεται με στοιχεία Α-Β-Γ-Δ-Ε-Ζ-Η-Θ-Ι-Κ-Λ-Μ-Α με τις αντίστοιχες συντεταγμένες στο επισυναπτόμενο τοπογραφικό διάγραμμα, κλίμακας 1:1000, το οποίο περιέχει απόσπασμα προσανατολιστικού χάρτη σε κλίμακα 1:50.000 και συνορεύει:

Βόρεια: Δημόσια δασική έκταση

Ανατολικά: Μη δασική έκταση και δημόσιο δρόμο

Νότια: Μη δασική έκταση

Δυτικά: Δημόσια δασική έκταση

Επιτρέπεται η υποβολή κατ' αυτής αίτηση ακύρωσης στο Τριμελές Διοικητικό Εφετείο μέσα σε προθεσμία εξήντα (60) ημερών, που αρχίζει από την επομένη της δημοσίευσης της (άρθρο 46 Π.δ. 18/1989).

Η απόφαση αυτή να δημοσιευθεί στην Εφημερίδα της Κυβερνήσεως.

Θεσσαλονίκη, 5 Ιουλίου 2016

Ο Ασκών καθήκοντα Γενικού Γραμματέα

Αποκεντρωμένης Διοίκησης

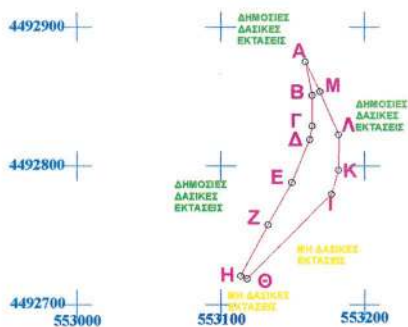
ΝΙΚΗΤΑΣ ΦΡΑΓΚΙΣΚΑΚΗΣ

ΕΛΛΗΝΙΚΗ ΔΗΜΟΚΡΑΤΙΑ  
 ΑΠΟΚΕΝΤΡΩΜΕΝΗ ΔΙΟΙΚΗΣΗ  
 ΜΑΚΕΔΟΝΙΑΣ & ΘΡΑΚΗΣ  
 ΓΕΝΙΚΗ ΔΙΕΥΘΥΝΣΗ ΔΑΣΩΝ  
 ΚΑΙ ΑΓΡΟΤΙΚΩΝ ΥΠΟΘΕΣΕΩΝ  
 Δ/ΝΣΗ ΣΥΝΤΟΝΙΣΜΟΥ & ΕΠΙΘΕΩΡΗΣΗΣ  
 ΔΑΣΩΝ  
 ΔΙΕΥΘΥΝΣΗ ΔΑΣΩΝ Ν. ΚΑΒΑΛΑΣ  
 ΔΑΣΑΡΧΕΙΟ ΘΑΣΟΥ

ΚΗΡΥΞΗ ΑΝΑΔΑΣΩΤΕΑΣ ΕΚΤΑΣΗΣ  
 Δημοσίου Δάσους  
 Εμβαδού 2.720,48 τ.μ.  
 Στη δασική θέση «Ψυλή Άμμος»  
 Δ.Κ. Θεολόγου  
 Δήμου Θασου Ν. Καβάλας  
 — ΟΡΙΑ ΕΚΤΑΣΗΣ 1/2016 Π.Δ.Α.



Κλίμακα 1:1000



Α/Α	Συντεταγμένες Κορυφών		Αποστάσεις κορυφών
	Χ	Ψ	
-Α-	553158.6984	4492875.1554	A - B = 24,72μ
-Β-	553163.3184	4492850.8734	B - Γ = 22,08μ
-Γ-	553163.3184	4492826.7933	Γ - Δ = 9,85μ
-Δ-	553161.6631	4492819.0852	Δ - Ε = 33,47μ
-Ε-	553149.3555	4492787.9575	Ε - Ζ = 34,53μ
-Ζ-	553132.8375	4492757.6303	Ζ - Η = 41,54μ
-Η-	553113.6399	4492720.6840	Η - Θ = 4,83μ
-Θ-	553118.2352	4492718.6782	Θ - Ι = 84,56μ
-Ι-	553176.8316	4492779.6465	Ι - Κ = 18,04μ
-Κ-	553181.7486	4492797.0000	Κ - Λ = 25,60μ
-Λ-	553182.0018	4492821.9993	Λ - Μ = 33,59μ
-Μ-	553168.7251	4492853.5664	Μ - Α = 23,80μ
-Α-	553158.6984	4492875.1554	

Ε = 2720,48 τ.μ.

ΚΑΤΑΤΟΠΙΣΤΙΚΟΣ ΧΑΡΤΗΣ Κλίμακας 1:5000  
 Θέση έκτασης —



ΑΝΗΚΕΙ ΣΤΗΝ υπ. αριθμ.  
 ΑΠΟΦΑΣΗ ΤΟΥ ΓΕΝΙΚΟΥ  
 ΓΡΑΜΜΑΤΕΑ ΤΗΣ  
 ΑΠΟΚΕΝΤΡΩΜΕΝΗΣ ΔΙΟΙΚΗΣΗΣ  
 ΜΑΚΕΔΟΝΙΑΣ - ΘΡΑΚΗΣ

**ΕΘΝΙΚΟ ΤΥΠΟΓΡΑΦΕΙΟ**  
 Για τεχνικούς λόγους στο σχεδιάγραμμα,  
 από το ηλεκτρονικό αρχείο, έγινε  
 σμίκρυνση κατά ποσοστό **82%**

Θάσος 10/5/2016  
 Ο Συντάκτης

Γεώργιος Ράνης  
 Δασολόγος  
 με Ε' Βαθμό

Θάσος 10/5/2016  
 Ο Αν. Δασάρχης Θάσου

Καράγιαννης Μιρουγκιάννης  
 Γεωτεχνικός(Δασολόγος)  
 με Β' βαθμό

Καβάλα 10/5/2016  
 Ο Δντης Δασών Ν. Καβάλας

Ιωάννης Κατετανγιάννης  
 Γεωτεχνικός(Δασολόγος)  
 με Β' βαθμό

Θεσ/νίκη 10/5/2016  
 Ο ασκόν καθηκοντα Γ.Γ. Αποκ.

Δρ. Ασητάς Φραγκισκάκης  
 Γεωτεχνικός (Δασολόγος) με  
 Α' Βαθμό

Αριθμ. 91235/6482

(4)

**Ανάκληση της απόφασης με αρ. 58855/4078/18-05-2016 «περί επανακαθορισμού ορίων παλαιού αιγιαλού βορείως λιμενίσκου οικισμού Αγ. Κυριακής Δήμου Τριφυλλίας Ν. Μεσσηνίας.**

Ο ΑΣΚΩΝ ΚΑΘΗΚΟΝΤΑ ΓΕΝΙΚΟΥ  
ΓΡΑΜΜΑΤΕΑ ΑΠΟΚΕΝΤΡΩΜΕΝΗΣ ΔΙΟΙΚΗΣΗΣ  
ΠΕΛΟΠΟΝΝΗΣΟΥ, ΔΥΤΙΚΗΣ ΕΛΛΑΔΑΣ ΚΑΙ ΙΟΝΙΟΥ

Έχοντας υπόψη:

1. Τις διατάξεις του Ν. 2503/1997 «Διοίκηση, Οργάνωση, Στελέχωση της Περιφέρειας, ρύθμιση θεμάτων για την Τοπική Αυτοδιοίκηση και άλλες διατάξεις», ως ισχύει.
2. Τις διατάξεις του Ν. 3200/1955 «περί Διοικητικής Αποκέντρωσης», όπως τροποποιήθηκε και ισχύει.
3. Την αρ. 1063349/790/Α0006/3-8-04 απόφαση του Υπουργού Οικονομίας και Οικονομικών, σχετικά με την καταγραφή -διοικητική κωδικοποίηση των αρμοδιοτήτων σε θέματα υπηρεσιών του Υπουργείου Οικονομίας και Οικονομικών που περιέρχονται στους Γενικούς Γραμματείς Περιφερειών, κατά τις διατάξεις της παρ. 21 του άρθρου 46 του Ν. 3220/2004.
4. Τις διατάξεις της παρ. 21 του άρθρου 46 του Ν. 3220/2004 (ΦΕΚ 15 τ.Α'/28-1-2004) «Μέτρα αναπτυξιακής και κοινωνικής πολιτικής - αντικειμενικοποίηση του φορολογικού ελέγχου και άλλες διατάξεις».
5. Τις διατάξεις του άρθρου 280 του Ν. 3852/2010 (ΦΕΚ 87/Α/7-6-2010) «Νέα Αρχιτεκτονική της Αυτοδιοίκησης και της Αποκεντρωμένης Διοίκησης -Πρόγραμμα Καλλικράτης».
6. Το Π.δ. 139/2010 (ΦΕΚ Α 232/27-12-2010) «Οργανισμός της Αποκεντρωμένης Διοίκησης Πελοποννήσου, Δυτ. Ελλάδος και Ιονίου».

7. Τις διατάξεις των άρθρων 3 και 5 του Ν. 2971/2001 (ΦΕΚ 285/τ.Α'/19-12-2001), οι διατάξεις του Ν. 3978/2011, άρθρο 13 και ειδικότερα το άρθρο 11 του Ν. 4281/2014 (ΦΕΚ 160/Α/08-08-2014) και του άρθρου 27 του Ν. 4321/2015.

8. Τις διατάξεις του Π.δ. 111/2014 (ΦΕΚ 178/Α/29-08-2014) «Οργανισμός του Υπουργείου Οικονομικών» και ειδικότερα το άρθρο 105 σύμφωνα με το οποίο «οι Κτηματικές Υπηρεσίες καταργήθηκαν και συστάθηκαν οι Περιφερειακές Δ/νσεις Δημόσιας Περιουσίας».

9. Την πράξη 4 της 06-02-2015 (ΦΕΚ 24/Α/06-02-2015) «Αποδοχή παραιτήσεων Γενικών Γραμματέων των Αποκεντρωμένων Διοικήσεων της Χώρας.»

10. Τις διατάξεις του Ν. 4257/2014 αρ. 56 «Επείγουσες ρυθμίσεις Αρμοδιότητες Υπουργείου Εσωτερικών»

11. Τη με αρ. 58855/4078/18-05-2016 απόφαση περί επανακαθορισμού ορίων παλαιού αιγιαλού βορείως λιμενίσκου οικισμού Αγ. Κυριακής Δήμου Τριφυλλίας Ν. Μεσσηνίας, με Κ.Α.Δ 36876 που δημοσιεύτηκε στο ΦΕΚ 155/Δ/9-6-2016, αποφασίζουμε:

Ανακαλούμε την με αρ. 58855/4078/18-05-2016 απόφαση περί επανακαθορισμού ορίων παλαιού αιγιαλού βορείως λιμενίσκου οικισμού Αγ. Κυριακής Δήμου Τριφυλλίας Ν. Μεσσηνίας, που δημοσιεύθηκε στο ΦΕΚ 155/Δ/9-6-2016, διότι εκ παραδρομής υπεισήλθε στη δημοσιευθείσα απόφαση τμήμα άλλης απόφασής μας.

Η απόφαση αυτή να δημοσιευθεί στην Εφημερίδα της Κυβερνήσεως.

Πάτρα, 4 Ιουλίου 2016

Ο Ασκών καθήκοντα Γενικού Γραμματέα  
Αποκεντρωμένης Διοίκησης

ΔΙΟΝΥΣΙΟΣ ΠΑΝΑΓΙΩΤΟΠΟΥΛΟΣ