# ΕΦΗΜΕΡΙΣ ΤΗΣ ΚΥΒΕΡΝΗΣΕΩΣ

## ΤΗΣ ΕΛΛΗΝΙΚΗΣ ΔΗΜΟΚΡΑΤΙΑΣ

**ΤΕΥΧΟΣ ΤΕΤΑΡΤΟ** **Αρ. Φύλλου 189**

3 Απριλίου 2000


## ΠΕΡΙΕΧΟΜΕΝΑ

### ΑΠΟΦΑΣΕΙΣ

Αριθ. 1117719/12127 π.ε./Β0010

Καθορισμός ορίων αιγιαλού και παραλίας στην περιοχή από Λιμένα Αγ. Χαραλάμπους έως όρια Ν. Έβρου - Ν. Ροδόπης (Τμήμα Α΄), στο Ν. Ροδόπης.

**Ο ΥΠΟΥΡΓΟΣ ΟΙΚΟΝΟΜΙΚΩΝ**

Έχοντας υπόψη:

1. Τις διατάξεις του Ν. 3200/55 "περί διοικητικής αποκεντρώσεως" όπως αυτές τροποποιήθηκαν και ισχύουν σήμερα με τα Ν.Δ. 532/79, Β.Δ. 704/70,Β.Δ. 705/70, Β.Δ. 192/72, Π.Δ. 71/84, Π.Δ.347/86, Ν.2026/92 και Π.Δ. 97/93.

2. Τις διατάξεις του Α. Ν. 2344/40 «περί αιγιαλού και παραλίας» όπως έχουν τροποποιηθεί και συμπληρωθεί μεταγενέστερα.

3. Τις διατάξεις του άρθρου 20 Ν. 719/77 «περί του τρόπου σύνταξης τοπογραφικών-υψομετρικών διαγραμμάτων από ιδιώτες μηχανικούς κλπ».

4. Τις διατάξεις του Ν.Δ. 439/70 «περί συμπληρώσεως των διατάξεων περί αιγιαλού».

5. Τις διατάξεις του άρθρου 100 Π.Δ. 284/88 «περί συγκροτήσεως μεταξύ άλλων και της επιτροπής καθορισμού ορίων αιγιαλού και παραλίας και θέσεων αμμοληψίας».

6. Την υπ' αριθμό 1078204/927/0006Α/6.8.1992 κοινή Υπουργική Απόφαση των Υπουργών Προεδρίας και Οικονομικών, με την οποία διατηρείται σε ισχύ η Επιτροπή Καθορισμού ορίων αιγιαλού και θέσεων αμμοληψίας.

7. Τις διατάξεις, του άρθρου 19 παράγραφος 5 του Ν. 2344/95, του άρθρου 52 παράγραφος 6 του Ν. 2218/94, του άρθρου 4 παράγραφος 7 του Ν. 2240/94, δυνάμει των οποίων αρμοδιότητες του Υπουργού Οικονομικών που είχαν μεταβιβασθεί στους Νομάρχες, ανήκουν στον Περιφερειακό Διευθυντή, σε συνδυασμό με αυτές του άρθρου 14 παράγραφος 2 του Ν. 2399/96 με τις οποίες προβλέπεται η κατάργηση των θέσεων των Περιφερειακών Διευθυντών, οι αρμοδιότητες πλέον του οποίου περιήλθαν στον Γενικό Γραμματέα της Περιφέρειας και ασκούνται από τον αναπληρωτή Περιφερειακό Διευθυντή.

8. Τις διατάξεις του τέταρτου εδαφίου της παραγράφου 2 του άρθρου 1 και της παραγράφου 6 του ιδίου άρθρου του Ν. 2503/97 «Διοίκηση, οργάνωση, στελέχωση της Περιφέρειας, ρύθμιση θεμάτων για την τοπική Αυτοδιοίκηση και άλλες διατάξεις (ΦΕΚ107/τ.Α΄) σύμφωνα με τις οποίες οι περιφερειακές Υπηρεσίες του Υπουργείου Οικονομικών, που συγκροτούσαν την Περιφερειακή Διοίκηση του Νομού ή Νομαρχίας, δεν υπήχθησαν στην ενιαία οργανική μονάδα της περιφέρειας, ούτε καταργήθηκαν, αλλά αποτελούν από 1.9.1997, Υπηρεσίες του Υπουργείου Οικονομικών.

9. Την 1087903/1481/0006 Β/28.8.1997 απόφαση Υπουργού Οικονομικών «περί μεταβίβασης αρμοδιοτήτων του Υπουργού Οικονομικών στους Προϊσταμένους των Περιφερειακών Υπηρεσιών του Υπουργείου Οικονομικών, πλην Γ.Λ.Κ. και Γ.Χ.Κ.».

10.Την από 21.10.1999 έκθεση της κατά το άρθρο 100 Π.Δ. 284/88 αρμόδιας Επιτροπής καθορισμού ορίων αιγιαλού και παραλίας για τον καθορισμό ορίων αιγιαλού και παραλίας, στην περιοχή από λιμένα Αγ. Χαραλάμπους έως όρια Ν. Έβρου - Ν. Ροδόπης (Τμήμα Α΄), στο Ν. Ροδόπης.

11. Το από Δεκέμβριο 1997 τοπογραφικό διάγραμμα, κλίμακας 1:500, αποτελούμενο από είκοσι οκτώ (28) πινακίδες, το οποίο συνοδεύει την έκθεση της προαναφερομένης Επιτροπής.

12.Το με αριθμό Φ. 544.5/220/99/Σ.412/24.3.1999 έγγραφο του Γ.Ε.Ν. με το οποίο συμφωνεί με τα καθορισθέντα από την Επιτροπή όρια, αποφασίζουμε:

Επικυρώνουμε την από 21-10-1999 έκθεση της κατά το άρθρο 100 Π.Δ. 284/88 αρμόδιας Επιτροπής περί χάραξης των ορίων αιγιαλού και παραλίας στην περιοχή από λιμένα Αγ. Χαραλάμπους έως όρια Ν. Έβρου - Ν. Ροδόπης (Τμήμα Α΄), στο Ν. Ροδόπης, καθώς επίσης και το από Δεκέμβριο 1997 τοπογραφικό διάγραμμα κλίμακας 1:500, που συντάχθηκε σε είκοσι οκτώ (28) πινακίδες από τους μελετητές Π. Μουζακίδη, Δ. Βασιλειάδη, Π. Πανταζίδη, ελέγχθηκε από τον επιβλέποντα Κ. Δερνεκτσή Αγρονόμο - Τοπογράφο μηχανικό της ΔΔΕ (τ. 6ης ΠΥΔΕ) και την υπάλληλο της Κτηματικής Υπηρεσίας Ροδόπης Φ. Παπούκα, αγρονόμο - τοπογράφο μηχανικό και θεωρήθηκε την 15/7/1998,όπως ορίζουν οι διατάξεις του άρθρου 20 του Ν. 719/77.

Στο τοπογραφικό αυτό διάγραμμα, καθορίσθηκε η οριογραμμή του αιγιαλού με κόκκινη συνεχή πολυγωνική γραμμή με στοιχεία Α1,, Α2,.....Α119).

Η οριογραμμή της παραλίας με κίτρινη συνεχή πολυγωνική γραμμή με στοιχεία Π1, Π2,.....Π118.

Η παρούσα απόφαση μαζί με την έκθεση της Επιτροπής και το τοπογραφικό διάγραμμα να δημοσιευθούν στην Εφημερίδα της Κυβερνήσεως.

Αθήνα, 14 Μαρτίου 2000

Με εντολή Υπουργού
Ο Γενικός Γραμματέας
Χ. ΑΛΑΜΑΝΟΣ

---

ΕΚΘΕΣΗ

Της Επιτροπής Καθορισμού των ορίων Αιγιαλού και Παραλίας Ν. Ροδόπης

Καθορισμός για πρώτη φορά των ορίων του Αιγιαλού και της Παραλίας στην περιοχή από λιμένα Αγ. Χαραλάμπους προς όρια Ν. Έβρου και Ροδόπης-Τμήμα Α (πινακίδες 1 έως 28).

Κομοτηνή, 21 Οκτωβρίου 1999 ημέρα Πέμπτη οι υπογεγραμμένοι:

1. Παναγιώτα Αναγνώστου, Εφοριακός ΠΕ Α΄ Προϊσταμένη της Κτηματικής Υπηρεσίας Ν. Ροδόπης, ως Πρόεδρος.

2. Φωτεινή Παπούκα, Αγρονόμος και Τοπογράφος Μηχανικός, υπάλληλος της Κτηματικής Υπηρεσίας Ροδόπης, ως μέλος.

3. Ηλίας Τάσσος, Λιμενάρχης Αλεξανδρουπόλεως, ως μέλος,

που αποτελούν την Επιτροπή Καθορισμού των ορίων Αιγιαλού και Παραλίας Ν. Ροδόπης, δυνάμει του άρθρου 5 του ΑΝ 263/1968 όπως τροποποιήθηκε μεταγενέστερα με τα άρθρα 100 και 153 του ΠΔ 284/1988 και της αριθ. 4660/1998 απόφασης του Προϊσταμένου της Οικονομικής Επιθεώρησης Ανατολικής Μακεδονίας-Θράκης, η οποία-συγκλήθηκε με πρόσκληση της Προέδρου, ύστερα από διαδοχικές μεταβάσεις και αυτοψίες που διενεργήθηκαν στην ανωτέρω περιοχή και αφού λάβαμε υπόψη:

1.Την με αριθμ. 1550/4.12.1996 απόφαση του Αναπληρωτή Περιφερειακού Διευθυντή Ν. Ροδόπης για την ανάθεση εκπόνησης της μελέτης «Επαναπροσδιορισμός και οριστικοποίηση οριογραμμών του Αιγιαλού και της Παραλίας του Ν. Ροδόπης και ανασύνταξη των υπαρχόντων σχετικών τοπογραφικών διαγραμμάτων (ΚΑΕ 5171)» στην ομάδα μελετητών «Π. Δ. ΜΟΥΖΑΚΙΔΗΣ-Δ.Ι. ΒΑΣΙΛΕΙΑΔΗΣ - Π. Α. ΠΑΝΤΑΖΙΔΗΣ».

2. Την από 27-12-1996 υπογραφείσα σύμβαση, τη συνοδεύουσα αυτή Ειδική Συγγραφή Υποχρεώσεων (ΕΣΥ) και τις Τεχνικές Προδιαγραφές εκπόνησης της μελέτης.

3. Το με αριθμ. 806/16.7.1997 έγγραφο της Κτηματικής Υπηρεσίας Ν. Ροδόπης με το οποίο ορίζεται ως ημερομηνία έναρξης εργασιών της μελέτης η 17.7.1997.

4. Τα με αριθ. 1098/1.9.1997 και 1584/17.12.1997 έγγραφα με τις παρατηρήσεις της Επιτροπής Καθορισμού οριογραμμών Αιγιαλού και Παραλίας προς τους μελετητές.

5. Το με αριθμ. 1188/18.9.1997 έγγραφο των μελετητών προς την Κτηματική Υπηρεσία Ν. Ροδόπης με το οποίο διαπιστώθηκε η έλλειψη στοιχείων στις περιοχές «ΦΑΝΑΡΙΟΥ-ΙΜΕΡΟΥ», «ΑΓ. ΧΑΡΑΛΑΜΠΟΥΣ-ΟΡΙΑ Ν. ΕΒΡΟΥ-ΤΜΗΜΑ Β» και των «ΛΙΜΝΩΝ» που είχαν περιληφθεί στην αρχική μελέτη.

6. Την από 19.12.1997 υποβολή του εκπονηθέντος τμήματος της μελέτης στο οποίο περιλαμβάνεται η περιοχή από Ρέμα Μαύρης Ράχης (ΑΓ. ΧΑΡΑΛΑΜΠΟΥΣ) έως την Κτηματική περιοχή «Καμένο Αγρόκτημα» (πρώην Γιαγκίν Τσιφλίκι) διανομής Υ.Γ 1955, στην Κτηματική Υπηρεσία Ν. Ροδόπης.

7. Τα τοπογραφικά και υψομετρικά διαγράμματα που συντάχτηκαν από τους μελάτες Π. Δ. ΜΟΥΖΑΚΙΔΗ - Δ. Ι. ΒΑΣΙΛΕΙΑΔΗ-Π. Α. ΠΑΝΤΑΖΙΔΗ στο σύστημα αναφοράς συντεταγμένων ΕΓΣΑ 87, σε 28 πινακίδες κλίμακας 1:500, τα οποία ελέγχθηκαν ως προς την τεχνική τους αρτιότητα από τον επιβλέποντα Κων/νο Δερνεκτσή, Αγρονόμο & Τοπογράφο Μηχανικό της ΔΔΕ (τ. 6ης ΠΥΔΕ) και θεωρήθηκαν από την υπάλληλο της Κτηματικής Υπηρεσίας Ν. Ροδόπης, Φωτεινή Αδ. Παπούκα, Αγρονόμο & Τοπογράφο Μηχανικό.

8. Την από 4.7.1998 προγενέστερη έκθεση της Επιτροπής Καθορισμού οριογραμμών Αιγιαλού και Παραλίας (όπως αυτή είχε ορισθεί με την αριθμ. 1865/27.12.1995 απόφαση του Περιφερειακού Δ/ντή Ν. Ροδόπης) και τα συνοδεύοντα αυτήν τοπογραφικά διαγράμματα (πινακίδες 1 έως 28, ΙΟΥΛΙΟΣ 1998).

9. Τις υποδείξεις του ΓΕΝ επί της προαναφερθείσας έκθεσης και των σχετικών διαγραμμάτων, σύμφωνα με το αριθμ. 5445/220/99/412/24.3.1999 έγγραφό του.

10. Τις διατάξεις του Α.Ν. 2344/40 «Περί Αιγιαλού και Παραλίας» όπως τροποποιήθηκε συμπληρώθηκε, και τη σχετική Δικαστηριακή και Διοικητική Νομολογία.

11. Την αντίληψη που σχηματίσθηκε κατά τις επιτόπιες επισκέψεις μας για το πλάτος της βρεχόμενης ζώνης ξηράς και των άλλων συναφών στοιχείων, δηλαδή, ότι η μορφολογία του εδάφους χαρακτηρίζεται από απότομες καταπτώσεις με έντονο ανάγλυφο.

12. Ότι ΔΕΝ υπάρχει παλαιός Αιγιαλός.

13. Ότι πρέπει να καθορισθεί ζώνη παραλίας, επειδή δεν εξυπηρετούνται οι σκοποί του άρθρου 7 παραγ. 1 του Α.Ν. 2344/40.

14. Τις αεροφωτογραφίες λήψης 1945 και 1984.

15. Τις οδηγίες του αριθ. Ν. 2823/113 8/ΠΟΛ. 45/2.2.1980 εγγράφου του Υπουργείου Οικονομικών περί εξαιρέσεως ακινήτων του Δημοσίου από την ζώνη παλαιού Αιγιαλού που παραχωρήθηκαν από το Δημόσιο.

16. Το γεγονός ότι ορισμένες ιδιοκτησίες του αγροκτήματος «ΓΙΑΓΚΙΝ ΤΣΙΦΛΙΚΙ», διανομής Υ.Γ 1955, εμπίπτουν στην καθορισθείσα ζώνη παραλίας αλλά όχι σε παλαιό Αιγιαλό, αποφασίζουμε:

Α. Καθορίζουμε στα ανωτέρω τοπογρ. διαγράμματα:

1) Την οριογραμμή του Αιγιαλού με κόκκινη συνεχή πολυγωνική γραμμή με κορυφές Α1, Α2,.....Α119.

2) Την οριογραμμή της Παραλίας με κίτρινη συνεχή πολυγωνική γραμμή με κορυφές Π1, Π2,.....Π118.

Οι κορυφές των οριογραμμών καθορίζονται με συντεταγμένες στο σύστημα ΕΓΣΑ 87 που αναγράφονται στην πινακίδα κάθε διαγράμματος.

Β. Καθορίζεται επίσης ζώνη παραλίας κυμαινόμενου πλάτους βάσει των διαγραμμάτων της Παραπάνω αναφερόμενης μελέτης (παρ. 1) επειδή:

1) Η ζώνη Αιγιαλού από μόνη της δεν μπορεί να εξυπηρετήσει τους σκοπούς της παραγράφου 1 του άρθρου 7 του Α. Ν. 2344/40.

2) Η παραλία θα αποτελεί χώρο εκτόνωσης των δραστηριοτήτων του κοινωνικού συνόλου ώστε ο Αιγιαλός να παίξει τον πραγματικό του ρόλο.

Η παραλία είναι απαραίτητη για την επικοινωνία της ξη-

ράς με την θάλασσα και αντίστροφα, για την εξυπηρέτηση Εθνικών (ως παραμεθόριος περιοχή) - κοινωφελών-περιβαλλοντικών - αναπτυξιακών - εμπορικών συγκοινωνιακών - (επιβατικής κίνησης) και Αρχαιολογικών σκοπών, (ιδιαίτερα στις πινακίδες 14, 16). Στην συγκεκριμένη περιοχή, όπου το ανάγλυφο των ακτών είναι έντονο, με απότομα πρανή και καταπτώσεις, για καθορισμό της ζώνης παραλίας ακολουθήθηκε το φυσικό ανάγλυφο και εξαντλήθηκε το όριο πλάτους ζώνης παραλίας 50 μέτρων εκεί όπου οι συνθήκες πρόσβασης στον Αιγιαλό ήταν ιδιαίτερα δυσχερείς. Το μεγάλο πλάτος ζώνης παραλίας δεν προκαλεί ιδιαίτερη οικονομική επιβάρυνση από ενδεχόμενη απαλλοτρίωση, δεδομένου ότι στην περιοχή δεν φαίνεται να υπάρχουν ιδιοκτησίες και οι παρακείμενες εκτάσεις είναι δασικές (με αυτοφυείς αγριελιές) εντός των οποίων υπάρχει έντονο αρχαιολογικό ενδιαφέρον (περιοχή ΣΥΝΑΞΗΣ κλπ.).

Απαλλοτρίωση, σύμφωνα με τις διατάξεις του άρθρου 6 Α.Ν 2344/40, θα απαιτηθεί στις ιδιοκτησίες του αγροκτήματος «ΓΙΑΓΚΙΝ ΤΣΙΦΛΙΚΙ» διανομής Υ.Γ 1955 (πίνακες 26 και 28), που εμπίπτουν εντός της ελάχιστης (10 μέτρα) καθορισθείσας ζώνης παραλίας.

Σημαντικότεροι παράμετροι καθορισμού της αυξομειούμενης (από 10 έως 50 μέτρα) ζώνης παραλίας είναι οι εκάστοτε επικρατούσες συνθήκες, τόσο από πλευράς μορφολογίας εδάφους - δυνατότητας πρόσβασης στον Αιγιαλό, όσο και ιδιοκτησιακού καθεστώτος των όμορων εκτάσεων.

Η Επιτροπή

| Η Πρόεδρος | Τα μέλη |
|---|---|
| ΠΑΝΑΓ. ΑΝΑΓΝΩΣΤΟΥ | 1. ΦΩΤΕΙΝΗ ΠΑΠΟΥΚΑ |
| | 2. ΗΛΙΑΣ ΤΑΣΣΟΣ |

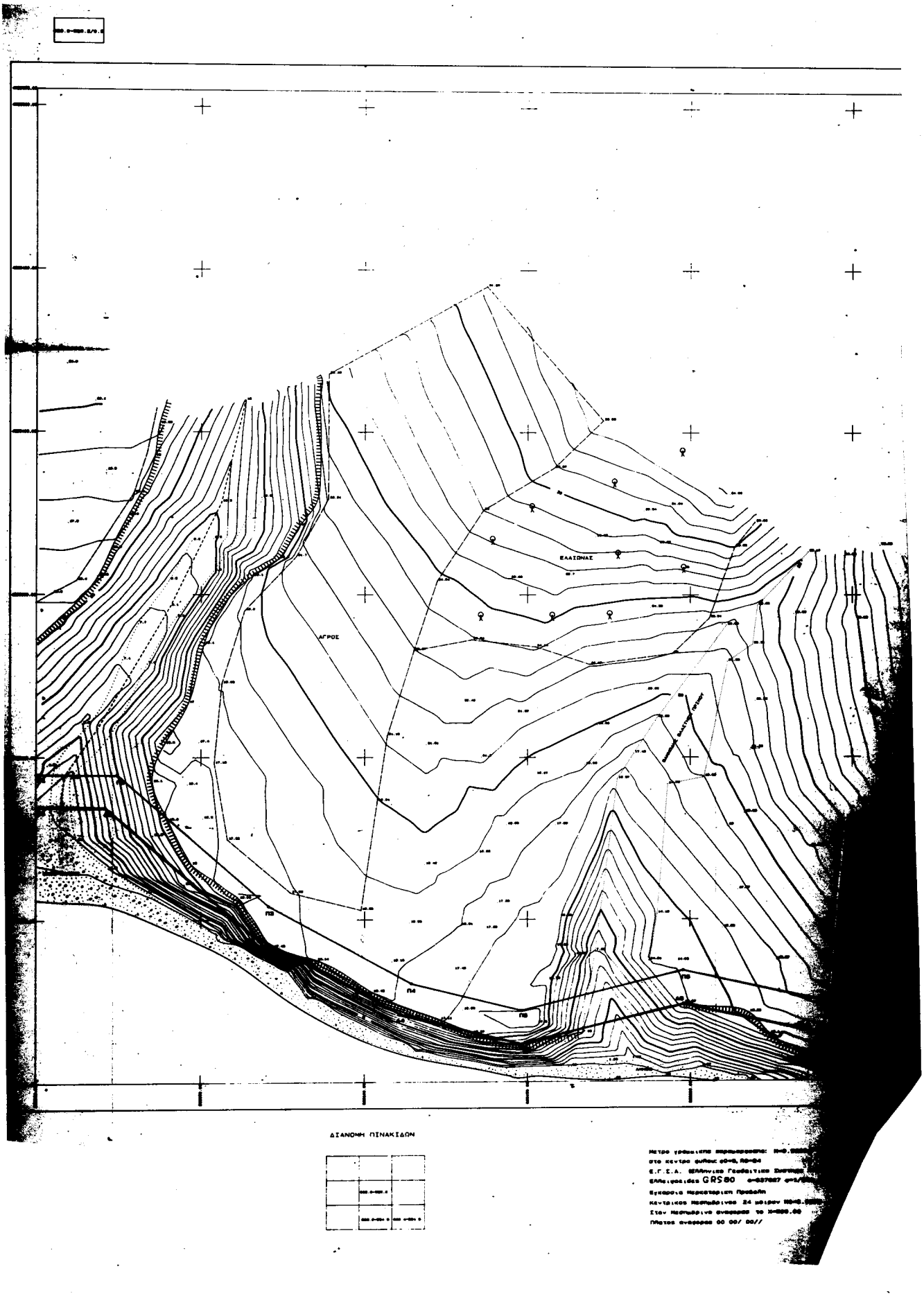
ΕΛΑΙΩΝΑΣ
ΑΓΡΟΣ
ΔΙΑΝΟΜΗ ΠΙΝΑΚΙΔΩΝ
Ε.Γ.Σ.Α.
GRS80

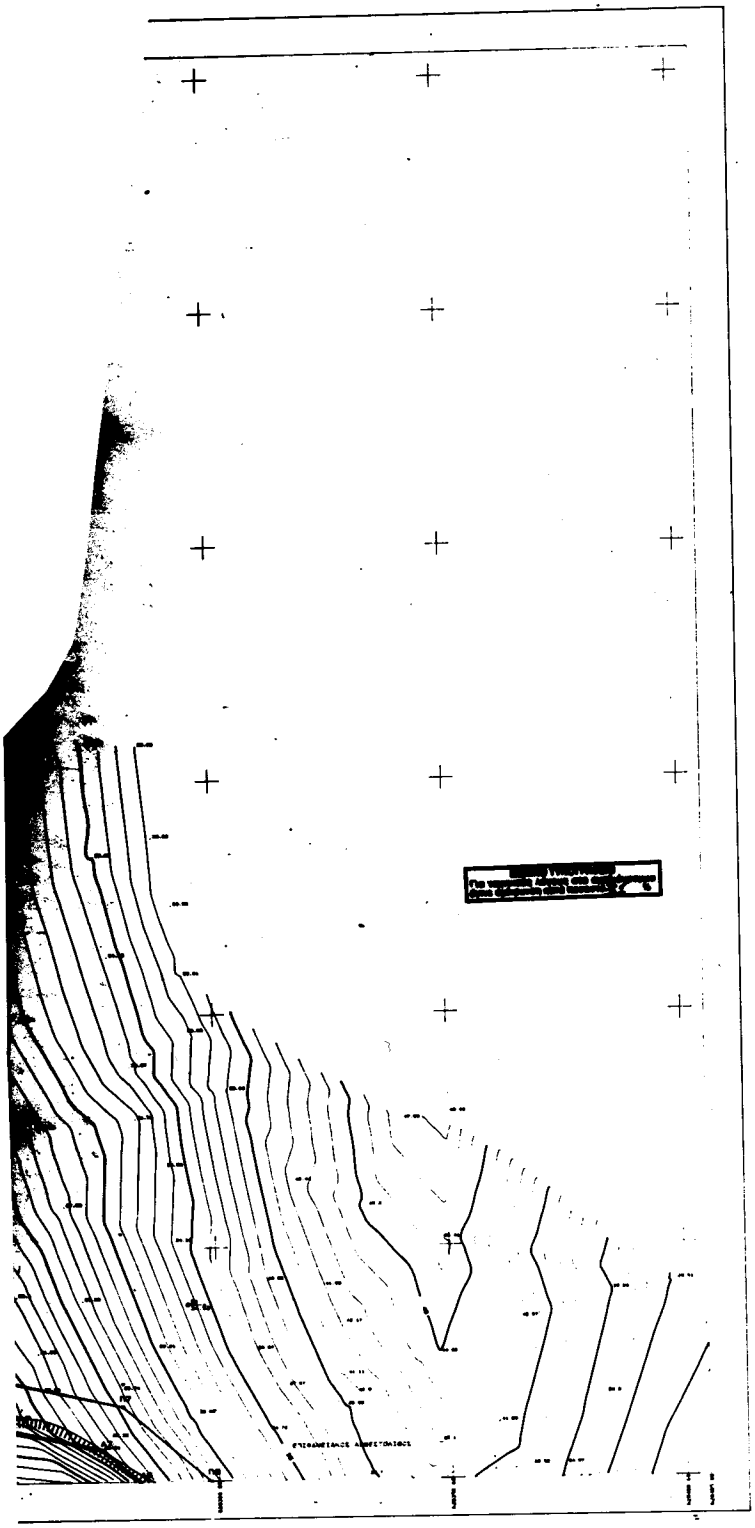

ΥΠΟΥΡΓΕΙΟ ΟΙΚΟΝΟΜΙΚΩΝ
ΚΤΗΜΑΤΙΚΗ ΥΠΗΡΕΣΙΑ Ν.ΡΟΔΟΠΗΣ

ΣΥΝΤΕΤΑΓΜΕΝΕΣ ΚΟΡΥΦΟΓΡΑΜΜΩΝ

| ΑΙΓΙΑΛΟΣ | | | ΠΑΡΑΛΙΑ | | |
|---|---|---|---|---|---|
| ΣΗΜΕΙΟ | X | Y | ΣΗΜΕΙΟ | X | Y |
| Α1 | 620000.00 | 4625004.00 | Π1 | 620000.00 | 4625004.00 |
| Α2 | 620000.00 | 4625004.00 | Π2 | 620004.00 | 4625004.0 |
| Α3 | 620004.01 | 4625045.00 | Π3 | 620070.00 | 4625054.17 |
| Α4 | 620110.72 | 4625050.00 | Π4 | 620116.20 | 4625050.20 |
| Α5 | 620140.41 | 4625011.76 | Π5 | 620140.00 | 4625050.00 |
| Α6 | 620197.00 | 4625004.00 | Π6 | 620197.01 | 4625004.00 |
| Α7 | 620270.03 | 4625007.01 | Π7 | 620270.00 | 4625010.00 |
| Α8 | 620293.13 | 4625000.00 | Π8 | 620300.40 | 4625000.00 |

ΠΑΡΑΛΙΑ
ΑΙΓΙΑΛΟΣ
ΠΑΛΑΙΟΣ ΑΙΓΙΑΛΟΣ

ΥΠΟΜΝΗΜΑ

- Τ1 Τριγωνομετρικό Σημείο
- Πολυγωνικό Σημείο
- Υψομετρικό Σημείο
- Ορίο
- Ισοβαθείς
- Φυσικοί Πρανές
- Πρανές με βράχια
- Βράχια
- Αμμώδες έδαφος
- Έδαφος με χαλίκια
- Ισοϋψείς καμπύλες
- Δένδρο - Ελιά

ΥΠΟΥΡΓΕΙΟ ΟΙΚΟΝΟΜΙΚΩΝ
ΚΤΗΜΑΤΙΚΗ ΥΠΗΡΕΣΙΑ Ν.ΡΟΔΟΠΗΣ

ΤΟΠΟΓΡΑΦΙΚΟ ΔΙΑΓΡΑΜΜΑ
ΚΑΘΟΡΙΣΜΟΥ ΟΡΙΩΝ ΑΙΓΙΑΛΟΥ - ΠΑΡΑΛΙΑΣ

ΤΙΤΛΟΣ ΜΕΛΕΤΗΣ

ΕΠΑΝ/ΣΜΟΣ & ΟΡΙΣΤΙΚΟΠΟΙΗΣΗ ΟΡΙΟΓΡΑΜΜΩΝ ΤΟΥ ΑΙΓΙΑΛΟΥ ΚΑΙ ΠΑΡΑΛΙΑΣ Ν.ΡΟΔΟΠΗΣ
ΑΝΑΕΥΝΤΑΣΗ ΥΠΑΡΧΟΝΤΩΝ ΣΧΕΤΙΚΩΝ ΤΟΠΟΓΡΑΦΙΚΩΝ ΔΙΑΓΡΑΜΜΑΤΩΝ
ΠΕΡΙΟΧΗ: ΑΓ. ΚΑΡΑΛΑΜΠΟΣ - ΟΡΙΑ Ν.ΡΟΔΟΠΗΣ ΤΜΗΜΑ Α

ΚΛΙΜΑΚΑ 1: 500


ΣΤΑΝΟΜΗ ΣΝΑΚΤΩΝ
Πλάτος γραμμικής παραμόρφωσης. K=0.99881.
Στό κέντρο φύλλου φ0=0, λ0=24
Ε Γ Ι Α (Ελληνικό Γεωδαιτικό Συστημα Αναφοράς)
Ελλειψοειδές GRS80 a=637827 g=1/298.257222
Εγκάρσια Μερκατορική Προβολή
Κεντρικός Μεσημβ.νός 24 μοίρων K0=0.9996
Στόν Μεσημβ.νό αναφοράς το X=500.00
Πλάτος αναφοράς 00 00/ 00//



ΥΠΟΥΡΓΕΙΟ ΟΙΚΟΝΟΜΙΚΩΝ
ΚΤΗΜΑΤΙΚΗ ΥΠΗΡΕΣΙΑ Ν.ΡΟΔΟΠΗΣ

ΣΥΝΤΕΤΑΓΜΕΝΕΣ ΚΟΡΥΦΟΓΡΑΜΜΩΝ

| ΑΙΓΙΑΛΟΣ | | | ΠΑΡΑΛΙΑ | | |
|---|---|---|---|---|---|
| ΣΗΜΕΙΟ | X | Y | ΣΗΜΕΙΟ | X | Y |
| Α8 | 626303.13 | 4529200.00 | Π8 | 626000.00 | 4529200.00 |
| Α9 | 626301.03 | 4529104.00 | Π9 | 626000.00 | 4529000.00 |
| Α10 | 626320.00 | 4529138.07 | Π10 | 626040.70 | 4528939.68 |
| Α11 | 626340.17 | 4529110.30 | Π11 | 626054.01 | 4528918.70 |
| Α12 | 626370.12 | 4529101.34 | Π12 | 626077.00 | 4528910.04 |
| Α13 | 626400.00 | 4529110.70 | Π13 | 626400.00 | 4528906.00 |

ΠΑΡΑΛΙΑ

ΑΙΓΙΑΛΟΣ

ΠΑΛΑΙΟΣ ΑΙΓΙΑΛΟΣ

ΥΠΟΜΝΗΜΑ

| | |
|---|---|
| Τ1 | Τριγωνομετρικό Σημείο |
| 11/10.22 | Πολυγωνικό Σημείο |
| | Υψομετρικό Σημείο |
| | Ορίο |
| | Ισοβαθείς |
| | Φυσικό Πρανές |
| | Πρανές με βράχια |
| | Βράχια |
| | Αμμώδες έδαφος |
| | Έδαφος με χαλίκια |
| | Ισοψείς καμπύλες |
| | Δένδρο - Ελιά |

ΥΠΟΥΡΓΕΙΟ ΟΙΚΟΝΟΜΙΚΩΝ
ΚΤΗΜΑΤΙΚΗ ΥΠΗΡΕΣΙΑ Ν.ΡΟΔΟΠΗΣ

ΤΟΠΟΓΡΑΦΙΚΟ ΔΙΑΓΡΑΜΜΑ
ΚΑΘΟΡΙΣΜΟΥ ΟΡΙΩΝ ΑΙΓΙΑΛΟΥ - ΠΑΡΑΛΙΑΣ

ΤΙΤΛΟΣ ΜΕΛΕΤΗΣ

ΕΠΑΝ/ΣΜΟΣ ΚΑΙ ΟΡΙΣΤΙΚΟΠΟΙΗΣΗ ΟΡΙΟΓΡΑΜΜΩΝ ΤΟΥ ΑΙΓΙΑΛΟΥ ΚΑΙ ΠΑΡΑΛΙΑΣ Ν.ΡΟΔΟΠΗΣ
ΑΝΑΣΥΝΤΑΞΗ ΥΠΑΡΧΟΝΤΩΝ ΣΧΕΤΙΚΩΝ ΤΟΠΟΓΡΑΦΙΚΩΝ ΔΙΑΓΡΑΜΜΑΤΩΝ

ΠΕΡΙΟΧΗ: ΑΓ. ΚΑΡΑΛΑΜΠΟΣ - ΟΡΙΑ Ν.ΡΟΔΟΠΗΣ ΤΜΗΜΑ Α

ΑΝΑΛΑΒΗΣΕ ΜΕΛΕΤΗΣ
ΠΑΝΑΓΙΩΤΗΣ Δ.ΜΟΥΣΑΚΙΔΗΣ
ΔΗΜΗΤΡΙΟΣ Ι. ΒΑΣΙΛΕΙΑΔΗΣ
ΠΑΝΑΓΙΩΤΗΣ Α. ΠΑΠΑΣΙΔΗΣ

ΥΠΟΒΟΛΗ ΕΠΙΤΡΟΠΗΣ ΚΑΘΟΡΙΣΜΟΥ ΟΡΙΩΝ ΑΙΓΙΑΛΟΥ - ΠΑΡΑΛΙΑΣ

ΚΟΙΝΟΤΗΤΑ ΙΩΑΝΝΩΝ : ΟΡΙΟΓΡΑΜΜΑ ΑΙΓΙΑΛΟΥ
ΚΟΙΝΟΤΗΤΑ ΙΩΑΝΝΩΝ : ΟΡΙΟΓΡΑΜΜΑ ΠΑΡΑΛΙΑΣ
ΔΗΜΟ ΙΩΑΝΝΩΝ : ΟΡΙΟΓΡΑΜΜΑ Α. ΑΙΓΙΑΛΟΥ

Η ΕΠΙΤΡΟΠΗ

Ο ΠΡΟΕΔΡΟΣ ΤΑ ΜΕΛΗ
ΠΡΟΛΗΨΕ ΤΗΣ ΚΤΗΜΑΤΙΚΗΣ ΥΠΗΡΕΣΙΑΣ Ν.ΡΟΔΟΠΗΣ

ΑΝΑΡΓΥΡΟΣ ΠΑΝΑΓΙΩΤΗ
ΠΕ-Α ΕΚΟΡΜΗΣ

ΔΙΑΓΡΑΜΜΑ ΠΡΟΜΑΣΙΩΝ

ΚΛΙΜΑΚΑ
1: 500

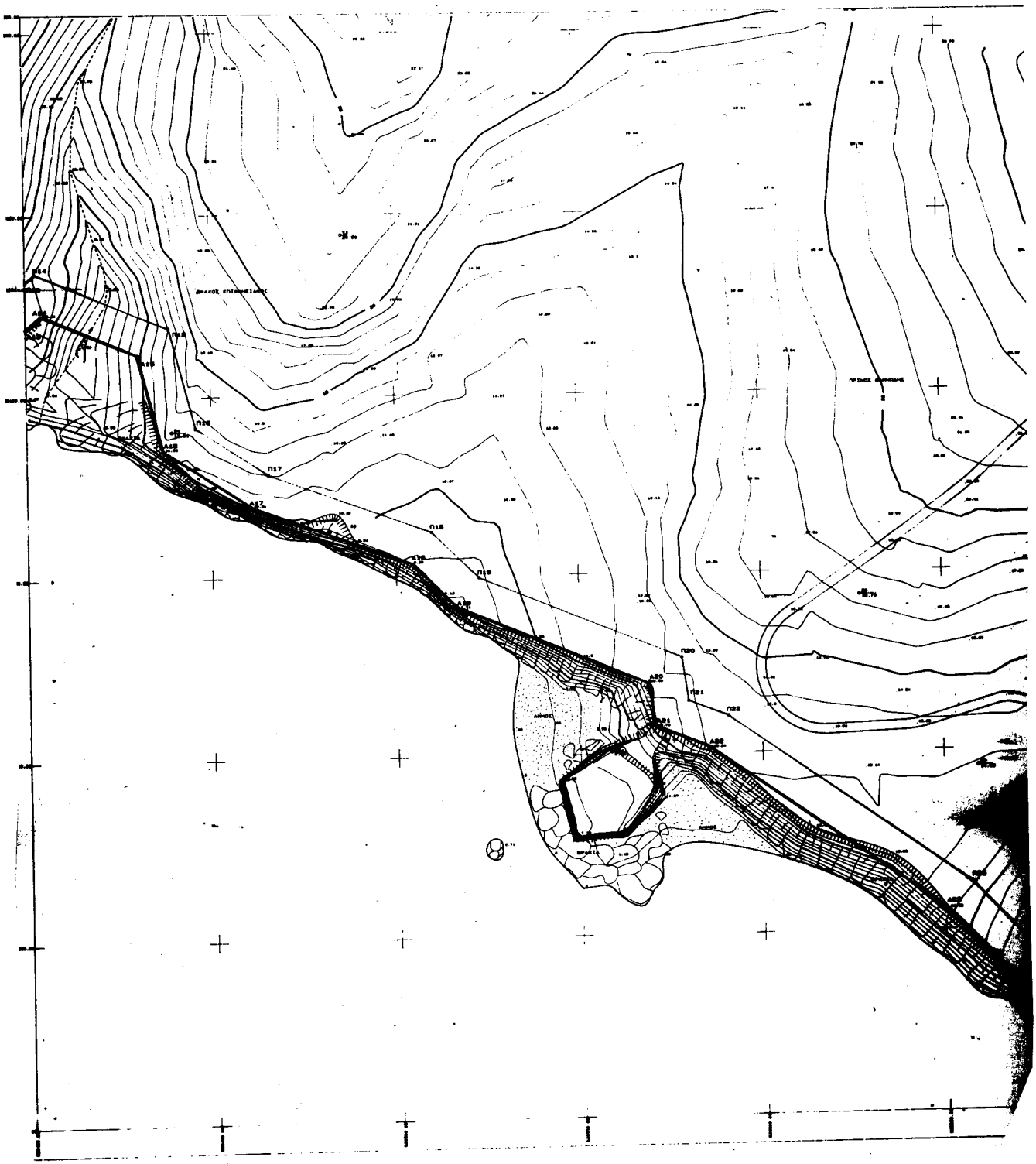

ΔΙΑΝΟΜΗ ΠΙΝΑΚΙΔΩΝ

Μέτρο γραμμικής παραμόρφωσης: K=0.99981
Στο κέντρό φύλλου: φ0=0, λ0=24
Ε.Γ.Σ.Α. (Ελληνικό Γεωδαιτικό Συστημα Αναφοράς)
ΕΛΛΑΣ:ΙΔΕΑ GRS80 a=637827 f=1/298.2572236
Εγκάρσια Μερκατορική Προβολή
Κεντρικός Μεσημβρινός 24 μοίρες Ko=0.9996
Στον Μεσημβρινό αναφοράς το X=500.00
Πλάτος αναφοράς 00 00/ 00//

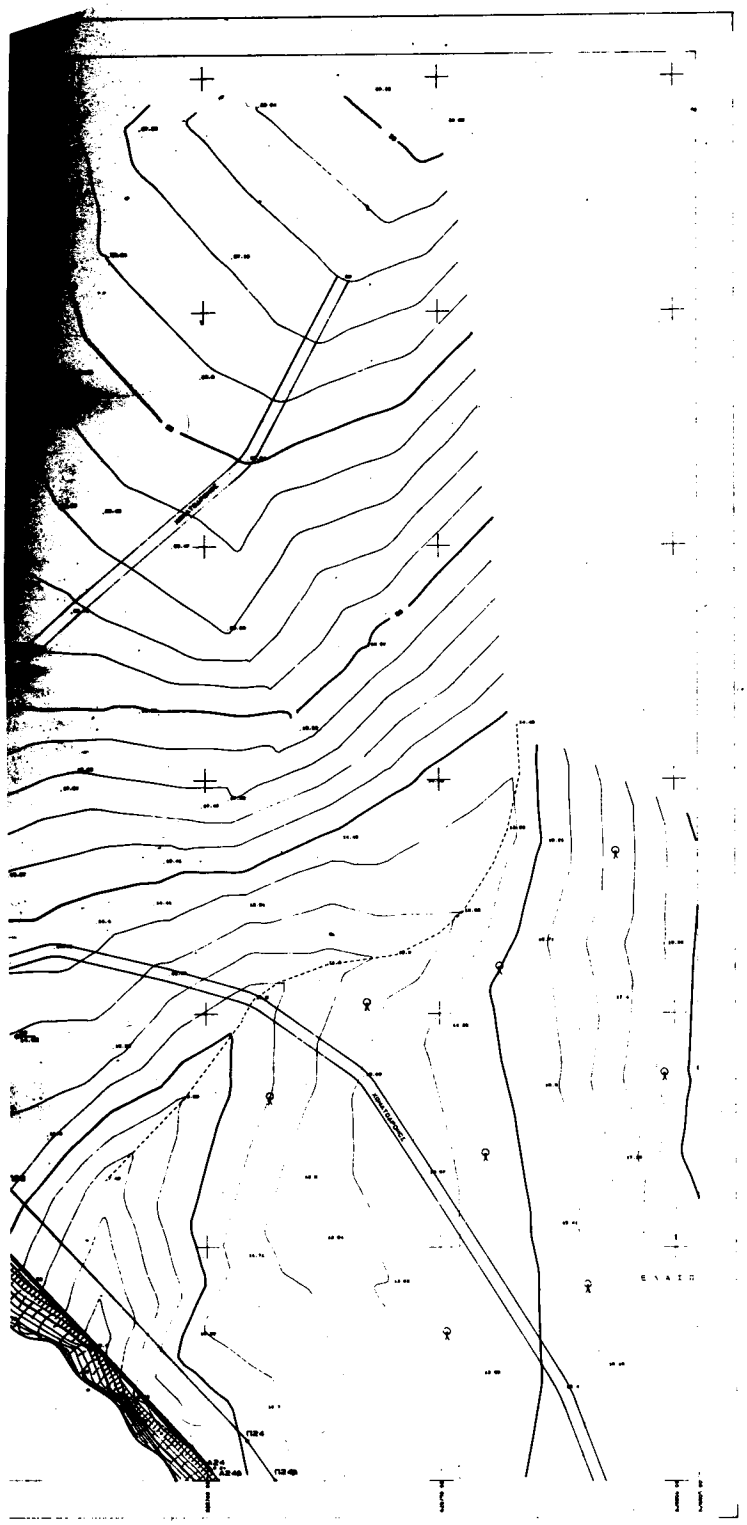

ΥΠΟΥΡΓΕΙΟ ΟΙΚΟΝΟΜΙΚΩΝ
ΚΤΗΜΑΤΙΚΗ ΥΠΗΡΕΣΙΑ Ν.ΡΟΔΟΠΗΣ

ΣΥΝΤΕΤΑΓΜΕΝΕΣ ΚΟΡΥΦΟΓΡΑΜΜΩΝ

| ΑΙΓΙΑΛΟΣ | | | ΠΑΡΑΛΙΑ | | |
|---|---|---|---|---|---|
| ΣΗΜΕΙΟ | X | Y | ΣΗΜΕΙΟ | X | Y |
| Α13 | 620400.00 | [illegible] | Π13 | [illegible] | [illegible] |
| Α14 | 620404.48 | [illegible] | Π14 | [illegible] | [illegible] |
| Α15 | 620430.42 | [illegible] | Π15 | [illegible] | [illegible] |
| Α16 | 620437.18 | [illegible] | Π16 | [illegible] | [illegible] |
| Α17 | 620400.98 | [illegible] | Π17 | [illegible] | [illegible] |
| Α18 | 620604.42 | [illegible] | Π18 | [illegible] | [illegible] |
| Α19 | 620617.17 | [illegible] | Π19 | [illegible] | [illegible] |
| Α20 | 620000.00 | [illegible] | Π20 | [illegible] | [illegible] |
| Α21 | 620870.74 | [illegible] | Π21 | [illegible] | [illegible] |
| Α22 | 620800.00 | [illegible] | Π22 | [illegible] | [illegible] |
| Α23 | 620000.04 | [illegible] | Π23 | [illegible] | [illegible] |
| Α24 | 620700.00 | [illegible] | Π24 | [illegible] | [illegible] |
| Α24Β | 620702.20 | [illegible] | Π24Β | [illegible] | [illegible] |

ΠΑΡΑΛΙΑ
ΑΙΓΙΑΛΟΣ
ΠΑΛΑΙΟΣ ΑΙΓΙΑΛΟΣ

ΥΠΟΜΝΗΜΑ

| | |
|---|---|
| Δ Τ1 | Τριγωνομετρικό Σημείο |
| 10.22 | Πολυγωνικό Σημείο |
| 10.00 | Υψομετρικό Σημείο |
| | Όριο |
| | Ξηροπλίθια |
| | Φυσικό Πρανές |
| | Πρανές με βράχια |
| | Βράχια |
| | Αμμώδες έδαφος |
| | Έδαφος με χαλίκια |
| | Ισοϋψείς καμπύλες |
| | Δένδρο - Ελιά |

ΥΠΟΥΡΓΕΙΟ ΟΙΚΟΝΟΜΙΚΩΝ
ΚΤΗΜΑΤΙΚΗ ΥΠΗΡΕΣΙΑ Ν.ΡΟΔΟΠΗΣ

ΤΟΠΟΓΡΑΦΙΚΟ ΔΙΑΓΡΑΜΜΑ
ΚΑΘΟΡΙΣΜΟΥ ΟΡΙΩΝ ΑΙΓΙΑΛΟΥ - ΠΑΡΑΛΙΑΣ

ΤΙΤΛΟΣ ΜΕΛΕΤΗΣ

ΕΠΑΝ/ΣΗΣΗ Κ ΟΡΙΣΤΙΚΟΠΟΙΗΣΗ ΟΡΙΟΓΡΑΜΜΩΝ ΤΟΥ ΑΙΓΙΑΛΟΥ ΚΑΙ ΠΑΡΑΛΙΑΣ Ν.ΡΟΔΟΠΗΣ
ΑΝΑΣΥΝΤΑΞΗ ΥΠΑΡΧΟΝΤΩΝ ΣΧΕΤΙΚΩΝ ΤΟΠΟΓΡΑΦΙΚΩΝ ΔΙΑΓΡΑΜΜΑΤΩΝ
ΠΕΡΙΟΧΗ: ΑΓ. ΧΑΡΑΛΑΜΠΟΣ - ΟΡΙΑ Ν.ΡΟΔΟΠΗΣ ΤΜΗΜΑ Α

ΑΝΑΛΟΓΙΟ ΜΕΛΕΤΗΣ
ΠΑΝΑΓΙΩΤΗΣ Δ. ΜΟΥΣΑΚΙΔΗΣ
ΔΗΜΗΤΡΙΟΣ Ι. ΦΑΣΙΑΝΙΔΗΣ
ΠΑΝΑΓΙΩΤΗΣ Δ. ΠΑΝΤΑΖΙΔΗΣ

ΥΠΟΒΟΛΗ ΕΠΙΤΡΟΠΗΣ ΚΑΘΟΡΙΣΜΟΥ ΟΡΙΩΝ ΑΙΓΙΑΛΟΥ - ΠΑΡΑΛΙΑΣ
ΕΚΚΛΗΣΙΑ ΥΨΩΣΗΣ : ΠΕΤΡΟΥΠΟΛΗ ΑΙΓΙΑΛΟΥ
ΚΤΙΣΤΙΚΗ ΥΨΩΣΗΣ : ΠΕΤΡΟΥΠΟΛΗ ΠΑΡΑΛΙΑΣ
ΠΟΛΗ ΥΨΩΣΗΣ : ΠΕΤΡΟΥΠΟΛΗ Π. ΑΙΓΙΑΛΟΥ

Το παρον τοπογραφικο διαγραμμα συνοδευει την απο 4.6.99 εκθεση της επιτροπης καθορισμου οριων Αιγιαλου και Παραλιας

Οι κορυφογραμμες εξακριβωνονται οποιες σημειωνονται στο διαγραμμα απο τη διακεκομενη γραμμη ζ(ΙΑ.ΒΙ.ΙΟΝΗ)
Δεν υπαρχουν εκτασεις στην Ζωνη Παραλιας

Καθοριζεται Ζωνη παραλιας πλατους 10 Μ. για εφαρμογη των διαταξεων του αρθρ.1 του αρθρ.7 Ν.2344/40
Η εκτασεων διοικουσας στι ΔΕΝ υπαρχει οριζομενο Αιγιαλου

Η ΕΠΙΤΡΟΠΗ

Ο ΠΡΟΕΔΡΟΣ
ΠΡ/ΝΟΣ ΤΗΣ ΚΤΗΜΑΤΙΚΗΣ ΥΠΗΡΕΣΙΑΣ Ν.ΡΟΔΟΠΗΣ

ΤΑ ΜΕΛΗ
1. Ο ΑΙΓΙΑΛΟΥ

ΠΑΝΑΓΙΩΤΟΥ ΧΡΗΣΤΑΡΑΣ
ΔΕ Α ΕΚΟΡΙΜΙΩΝ

ΕΛΕΓΧΘΗΚΕ
Θεωρηθηκε Ροδοπη 6-2-2001
Η ΔΙΡΕΚΤΡΙΑ
Για την Κ.Υ. Ροδοπης 11-2-2000
15-2-1999
ΔΙΑΜΟΡΦΩΣΗ ΟΡΙΩΝ

ΕΚΔΟΘΗΚΕ
ΑΠΟΦΑΣΗ ΕΠΙΤΡΟΠΗΣ ΟΡΙΩΝ ΑΙΓΙΑΛΟΥ ΚΑΙ ΠΑΡΑΛΙΑΣ

1
2 3 5
4 6 8
7 9 10 12
11 13 14 16 18 21 24
15 17 19 22
20 23
25 27

ΥΠΟΓΕΩΜΕΤΡΙΚΗ ΕΚΑΤΡΙΗΣΗ ΦΕΙΑ 87 - [illegible]
ΥΠΕΡΜΕΤΡΙΚΗ ΑΝΑΤΟΜΙΑΣ ΦΕΙΑ 87 - [illegible]
ΥΨΟΜΕΤΡΙΑ ΑΠΟΤΥΠΩΣΗΣ: ΦΕΙΑ 87 - [illegible]
ΠΡΟΜΗΚΕΙΑ ΑΠΟΤΥΠΩΣΗΣ: [illegible]

ΚΛΙΜΑΚΑ 1: 500


ΔΙΑΝΟΜΗ ΠΙΝΑΚΙΔΩΝ

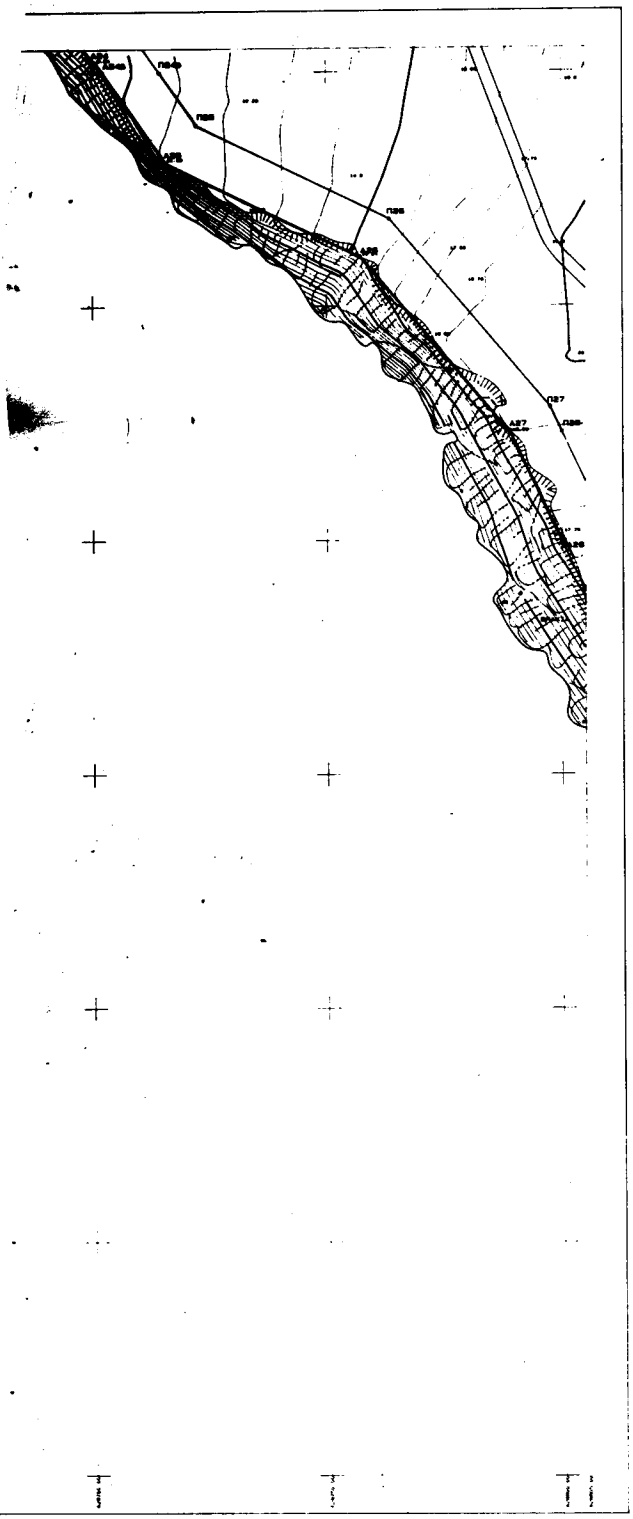

ΥΠΟΥΡΓΕΙΟ ΟΙΚΟΝΟΜΙΚΩΝ
ΚΤΗΜΑΤΙΚΗ ΥΠΗΡΕΣΙΑ Ν.ΡΟΔΟΠΗΣ

ΣΥΝΤΕΤΑΓΜΕΝΕΣ ΚΟΡΥΦΟΓΡΑΜΜΩΝ

| ΑΙΓΙΑΛΟΣ | | | ΠΑΡΑΛΙΑ | | |
|---|---|---|---|---|---|
| ΣΗΜΕΙΟ | X | Y | ΣΗΜΕΙΟ | X | Y |
| A24B | 628702.32 | 4824000.00 | Π24Β | 628714.90 | 4824000.00 |
| A25 | 628715.99 | 4824000.00 | Π25 | 628729.38 | 4824000.75 |
| A26 | 628757.18 | 4824000.42 | Π26 | 628783.45 | 4824000.95 |
| A27 | 628788.05 | 4824000.00 | Π27 | 628797.84 | 4824000.43 |
| A28 | 628800.00 | 4824000.00 | Π28 | 628800.00 | 4824000.00 |

ΠΑΡΑΛΙΑ
ΑΙΓΙΑΛΟΣ
ΠΑΛΑΙΟΣ ΑΙΓΙΑΛΟΣ

ΥΠΟΜΝΗΜΑ

| | |
|---|---|
| △ T1 | Τριγωνομετρικό Σημείο |
| 10.22 | Πολυγωνικό Σημείο |
| 10.00 | Υψομετρικό Σημείο |
| | Όριο |
| | Ισοβαθείς |
| | Φυσικό Πρανές |
| | Πρανές με βραχώδη |
| | Βραχώδη |
| | Αμμώδες έδαφος |
| | Έδαφος με χαλίκια |
| | Ισοψείς καμπύλες |
| | Δένδρο - Φύλλο |

ΥΠΟΥΡΓΕΙΟ ΟΙΚΟΝΟΜΙΚΩΝ
ΚΤΗΜΑΤΙΚΗ ΥΠΗΡΕΣΙΑ Ν.ΡΟΔΟΠΗΣ

ΤΟΠΟΓΡΑΦΙΚΟ ΔΙΑΓΡΑΜΜΑ
ΚΑΘΟΡΙΣΜΟΥ ΟΡΙΩΝ ΑΙΓΙΑΛΟΥ - ΠΑΡΑΛΙΑΣ

ΤΙΤΛΟΣ ΜΕΛΕΤΗΣ

ΕΠΑΝΕΛΕΓΧΟΣ ΟΡΙΣΤΙΚΟΠΟΙΗΣΗ ΟΡΙΟΓΡΑΜΜΩΝ ΤΟΥ ΑΙΓΙΑΛΟΥ ΚΑΙ ΠΑΡΑΛΙΑΣ Ν.ΡΟΔΟΠΗΣ
ΑΝΑΣΥΝΤΑΞΗ ΥΠΑΡΧΟΝΤΩΝ ΣΧΕΤΙΚΩΝ ΤΟΠΟΓΡΑΦΙΚΩΝ ΔΙΑΓΡΑΜΜΑΤΩΝ
ΠΕΡΙΟΧΗ: ΑΓ. ΧΑΡΑΛΑΜΠΟΣ - ΟΡΙΑ Ν.ΡΟΔΟΠΗΣ ΤΜΗΜΑ Α

ΑΝΑΛΟΓΙΚΗ ΚΛΙΜΑΚΑ 1:500

ΑΡ. ΣΗΜΕΙΩΝ 4


ΔΙΑΝΟΜΗ ΠΙΝΑΚΙΔΩΝ
Ε.Γ.Ε.Α.
GRS80
Εγκαρσια Μερικοτερικη Προβολη
Κεντρικος Μεριδιανος 24 μοιρων
Στον Μεριδιανο αναφορας το Χ=500.00
Πλατος αναφορας 00 00/ 00//


ΥΠΟΥΡΓΕΙΟ ΟΙΚΟΝΟΜΙΚΩΝ
ΚΤΗΜΑΤΙΚΗ ΥΠΗΡΕΣΙΑ Ν.ΡΟΔΟΠΗΣ
ΣΥΝΤΕΤΑΓΜΕΝΕΣ ΚΟΡΥΦΟΓΡΑΜΜΩΝ
ΑΙΓΙΑΛΟΣ
ΠΑΡΑΛΙΑ
ΣΗΜΕΙΟ
X
Y
ΠΑΡΑΛΙΑ
ΑΙΓΙΑΛΟΣ
ΠΑΛΑΙΟΣ ΑΙΓΙΑΛΟΣ
ΥΠΟΜΝΗΜΑ
Τριγωνομετρικό Σημείο
Πολυγωνικό Σημείο
Υψομετρικό Σημείο
Ορια
Σηροπλίθια
Φυσικό Πρανές
Πρανές με βράχια
Βράχια
Ακαλύπτα εδάφη
Εδάφη με χαλίκια
Ισοψείς καμπύλες
Δένδρα - Ελια
ΥΠΟΥΡΓΕΙΟ ΟΙΚΟΝΟΜΙΚΩΝ
ΚΤΗΜΑΤΙΚΗ ΥΠΗΡΕΣΙΑ Ν.ΡΟΔΟΠΗΣ
ΤΟΠΟΓΡΑΦΙΚΟ ΔΙΑΓΡΑΜΜΑ
ΚΑΘΟΡΙΣΜΟΥ ΟΡΙΩΝ ΑΙΓΙΑΛΟΥ - ΠΑΡΑΛΙΑΣ
ΤΙΤΛΟΣ ΜΕΛΕΤΗΣ
ΕΠΑΝ/ΣΗΟΣ Η ΟΡΙΣΤΙΚΟΠΟΙΗΣΗ ΟΡΙΟΓΡΑΜΜΩΝ ΤΟΥ ΑΙΓΙΑΛΟΥ ΚΑΙ ΠΑΡΑΛΙΑΣ Ν.ΡΟΔΟΠΗΣ
ΑΝΑΣΥΝΤΑΞΗ ΥΠΑΡΧΟΝΤΩΝ ΣΧΕΤΙΚΩΝ ΤΟΠΟΓΡΑΦΙΚΩΝ ΔΙΑΓΡΑΜΜΑΤΩΝ
ΠΕΡΙΟΧΗ: ΑΓ. ΚΑΡΑΛΑΜΠΟΣ - ΟΡΙΑ Ν.ΡΟΔΟΠΗΣ ΤΜΗΜΑ Α
ΚΑΙΝΑΚΑ
1: 500
5

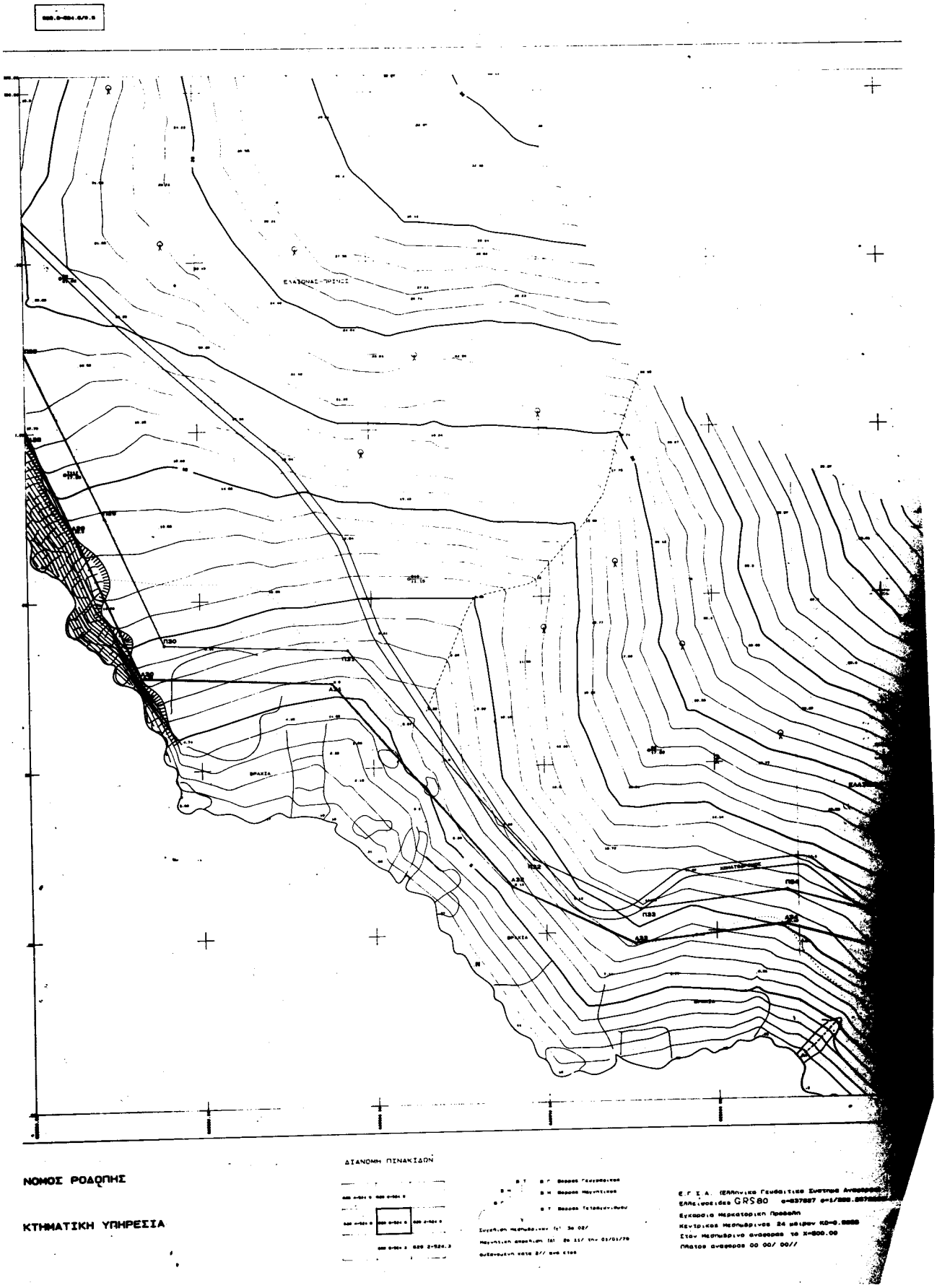


ΝΟΜΟΣ ΡΟΔΟΠΗΣ

ΚΤΗΜΑΤΙΚΗ ΥΠΗΡΕΣΙΑ



ΥΠΟΥΡΓΕΙΟ ΟΙΚΟΝΟΜΙΚΩΝ
ΚΤΗΜΑΤΙΚΗ ΥΠΗΡΕΣΙΑ Ν.ΡΟΔΟΠΗΣ

ΣΥΝΤΕΤΑΓΜΕΝΕΣ ΚΟΡΥΦΟΓΡΑΜΜΩΝ

| ΑΙΓΙΑΛΟΣ | | | ΠΑΡΑΛΙΑ | | |
|---|---|---|---|---|---|
| ΣΗΜΕΙΟ | X | Y | ΣΗΜΕΙΟ | X | Y |
| Α28 | 620800.00 | 4524799.00 | Π28 | 620800.00 | [illegible] |
| Α29 | 620813.98 | 4524770.79 | Π29 | 620820.00 | [illegible] |
| Α30 | 620832.77 | 4524727.40 | Π30 | 620830.00 | [illegible] |
| Α31 | 620888.14 | 4524726.14 | Π31 | 620880.01 | [illegible] |
| Α32 | 620940.26 | 4524684.02 | Π32 | 620940.01 | [illegible] |
| Α33 | 620978.04 | 4524646.98 | Π33 | 620977.00 | [illegible] |
| Α34 | 621020.11 | 4524601.00 | Π34 | 621020.00 | [illegible] |
| Α35 | 621068.70 | 4524623.98 | Π35 | 621116.72 | [illegible] |
| Α36 | 621114.12 | 4524602.79 | Π36 | 621161.24 | [illegible] |
| Α37 | 621163.00 | 4524646.94 | Π37 | 621160.00 | [illegible] |
| Α38 | 621154.60 | 4524600.00 | Π38 | 621160.00 | [illegible] |

ΠΑΡΑΛΙΑ
ΑΙΓΙΑΛΟΣ
ΠΑΛΑΙΟΣ ΑΙΓΙΑΛΟΣ

ΥΠΟΜΝΗΜΑ

| | |
|---|---|
| Τ1 | Τριγωνομετρικό Σημείο |
| 51/10 22 | Πολυγωνικό Σημείο |
| 18.45 | Υψομετρικό Σημείο |
| | Ορία |
| | Ιπποδρόμιο |
| | Φυσικό Πρανές |
| | Πρανές με βράχια |
| | Βράχια |
| | Αμμώδες έδαφος |
| | Έδαφος με χαλίκια |
| 18 | Ισοϋψείς καμπύλες |
| | Δένδρο - Ελιά |

ΥΠΟΥΡΓΕΙΟ ΟΙΚΟΝΟΜΙΚΩΝ
ΚΤΗΜΑΤΙΚΗ ΥΠΗΡΕΣΙΑ Ν.ΡΟΔΟΠΗΣ

# ΤΟΠΟΓΡΑΦΙΚΟ ΔΙΑΓΡΑΜΜΑ

ΚΑΘΟΡΙΣΜΟΥ ΟΡΙΩΝ ΑΙΓΙΑΛΟΥ - ΠΑΡΑΛΙΑΣ

ΤΙΤΛΟΣ ΜΕΛΕΤΗΣ

ΕΠΑΝ/ΣΗΟΣ Κ ΟΡΙΣΤΙΚΟΠΟΙΗΣΗ ΟΡΙΟΓΡΑΜΜΩΝ ΤΟΥ ΑΙΓΙΑΛΟΥ ΚΑΙ ΠΑΡΑΛΙΑΣ Ν.ΡΟΔΟΠΗΣ
ΑΝΑΣΥΝΤΑΞΗ ΥΠΑΡΧΟΝΤΩΝ ΣΧΕΤΙΚΩΝ ΤΟΠΟΓΡΑΦΙΚΩΝ ΔΙΑΓΡΑΜΜΑΤΩΝ
ΠΕΡΙΟΧΗ: ΑΓ. ΧΑΡΑΛΑΜΠΟΣ - ΟΡΙΑ Ν.ΡΟΔΟΠΗΣ ΤΜΗΜΑ Α

ΑΜΑΔΙΚΟΣ ΜΕΛΕΤΗΣ
ΠΑΝΑΓΙΩΤΗΣ Δ. ΜΟΥΣΑΙΔΗΣ
ΔΗΜΗΤΡΙΟΣ Ι. ΦΑΣΙΑΝΕΙΔΗΣ
ΠΑΝΑΓΙΩΤΗΣ Α. ΠΑΝΤΑΖΙΔΗΣ

ΥΠΟΜΝΗΜΑ ΕΠΙΤΡΟΠΗΣ ΚΑΘΟΡΙΣΜΟΥ ΟΡΙΩΝ ΑΙΓΙΑΛΟΥ - ΠΑΡΑΛΙΑΣ

κοκκινη γραμμη : ορια ορισμενων Αιγιαλων
πλινθινη γραμμη : ορια ορισμενων Παραλιων
μπλε γραμμη : ορια ορισμενων Π. Αιγιαλων

Το παρον τοπογραφικο διαγραμμα συνταχθηκε στην απο 4-6-98 .. Εκθεση της επιτροπης καθορισμου οριων Αιγιαλου και Παραλιας

Οι καθορισμενοι ελαχιστοι ειδικοι ορια σημειωνονται στο διαγραμμα απο τα διακριτα χρωματα ΕΚΤΑ ΒΙΣ (ΟΑΝΑ) (ΔΕΑ) υποδεικνυουν ελαχιστα στην ζωνη παραλιας

Καθοριζεται ζωνη παραλιας πλατους 10 μ. .. για εξυπηρετηση των σκοπων της παρ.3 του αρθρ.7 Ν.2344/40

Η ελαχιστη διελευσιμος οριζοντια ζωνη παραλιας Αιγιαλου

Η ΕΠΙΤΡΟΠΗ

Ο ΠΡΟΕΔΡΟΣ ΤΑ ΜΕΛΗ
ΠΡΟΙΣΤΑΜΕΝΟΣ ΤΗΣ ΚΤΗΜΑΤΙΚΗΣ ΥΠΗΡΕΣΙΑΣ Ν.ΡΟΔΟΠΗΣ
Ι. Ο ΑΝΑΛΑΛΗΣ
ΠΑΝΑΓΙΩΤΗΣ ΠΑΝΑΓΙΩΤΑ
Δ.Α. ΕΙΔΟΡΑΚΗΣ

ΕΛΕΓΧΘΗΚΕ
ΠΑΡΑΔΟΘΗΚΕ 8-7-1998
Η. ΔΕΡΜΙΤΖΗΣ
ΠΑΡΑΔΟΘΗΚΕ 11-7-1998
Γιά την Κ.Υ.
ΠΑΡΑΔΟΘΗΚΕ 11-7-1998
ΠΡΟΙΣΤΑΜΕΝΟΣ Κ.Υ.
ΠΑΡΑΔΟΘΗΚΕ 15-7-1998
Π. ΑΝΔΡΙΟΠΟΥΛΟΣ
ΔΙΑΝΟΜΗ ΠΙΝΑΚΩΝ ΚΤΗΜΑΤΟΛΟΓΙΑ

ΕΛΕΓΧΟΣ
ΗΛΕΚΤΡΟΝΙΚΗ ΕΝΗΜΕΡΩΣΗ ΚΤΗΜΑΤΟΛΟΓΙΟΥ
ΔΗΜΟΣΙΟΣ ΦΥ

ΣΑΒΓΙΚΟΣ

ΣΕΙΡΑ ΦΥΛΛΩΝ

| | | | | | | | | | | | | | | | | | | | | | | | | | | | |
|---|---|---|---|---|---|---|---|---|---|---|---|---|---|---|---|---|---|---|---|---|---|---|---|---|---|---|---|
| | | | | | | | | | | | | | | | | | | | | | | | | | | 25 | 27 |
| | | | | | | | | | | | | | | | | | | | | | | | | | | |

329.6-524.3/0.5



ΝΟΜΟΣ ΡΟΔΟΠΗΣ

ΚΤΗΜΑΤΙΚΗ ΥΠΗΡΕΣΙΑ

ΔΙΑΝΟΜΗ ΠΙΝΑΚΙΔΩΝ

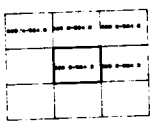



Ε.Γ.Σ.Α. ΕΛΛΗΝΙΚΟ ΓΕΩΔΑΙΤΙΚΟ ΔΙΚΤΥΟ

ΕΛΛΑΣ/ΟΣΕΙΔΕΣ GRS80

Εγκεφαλο Μαρκατορικη Προβολη

Κεντρικος Μεσημβρινος 24 βαθμοι

Στον Μεσημβρινο ανοφορας τα X=500.00

Πλατος ανοφορας 00 00/ 00//




ΥΠΟΥΡΓΕΙΟ ΟΙΚΟΝΟΜΙΚΩΝ
ΚΤΗΜΑΤΙΚΗ ΥΠΗΡΕΣΙΑ Ν.ΡΟΔΟΠΗΣ

ΣΥΝΤΕΤΑΓΜΕΝΕΣ ΚΟΡΥΦΟΓΡΑΜΜΩΝ

| ΑΙΓΙΑΛΟΣ | | | ΠΑΡΑΛΙΑ | | |
|---|---|---|---|---|---|
| ΣΗΜΕΙΟ | X | Y | ΣΗΜΕΙΟ | X | Y |
| Α38 | 620104.00 | [illegible] | Π38 | [illegible] | [illegible] |
| Α39 | 620142.00 | [illegible] | Π39 | [illegible] | [illegible] |
| Α40 | 620170.93 | [illegible] | Π40 | [illegible] | [illegible] |
| Α41 | [illegible] | [illegible] | Π41 | [illegible] | [illegible] |

ΠΑΡΑΛΙΑ

ΑΙΓΙΑΛΟΣ

ΠΑΛΑΙΟΣ ΑΙΓΙΑΛΟΣ

ΥΠΟΜΝΗΜΑ

| | |
|---|---|
| △ Τ1 | Τριγωνομετρικό Σημείο |
| 54 / 19.82 | Πολυγωνικό Σημείο |
| 10.00 | Υψομετρικό Σημείο |
| | Ορίο |
| | Ισοβαθίες |
| | Φυσικό Πρανές |
| | Πρανές με βράχια |
| | Βράχια |
| | Αμμώδες έδαφος |
| | Έδαφος με χαλίκια |
| | Ισοψείς καμπύλες |
| | Δένδρο - Ελιά |

ΥΠΟΥΡΓΕΙΟ ΟΙΚΟΝΟΜΙΚΩΝ
ΚΤΗΜΑΤΙΚΗ ΥΠΗΡΕΣΙΑ Ν.ΡΟΔΟΠΗΣ

# ΤΟΠΟΓΡΑΦΙΚΟ ΔΙΑΓΡΑΜΜΑ
ΚΑΘΟΡΙΣΜΟΥ ΟΡΙΩΝ ΑΙΓΙΑΛΟΥ - ΠΑΡΑΛΙΑΣ

ΤΙΤΛΟΣ ΜΕΛΕΤΗΣ

ΕΠΑΝ/ΣΗΣΕ ΚΑΙ ΟΡΙΣΤΙΚΟΠΟΙΗΣΗ ΟΡΙΟΓΡΑΜΜΩΝ ΤΟΥ ΑΙΓΙΑΛΟΥ ΚΑΙ ΠΑΡΑΛΙΑΣ Ν.ΡΟΔΟΠΗΣ
ΑΝΑΚΥΝΤΑΣΗ ΥΠΑΡΧΟΝΤΩΝ ΣΧΕΤΙΚΩΝ ΤΟΠΟΓΡΑΦΙΚΩΝ ΔΙΑΓΡΑΜΜΑΤΩΝ

ΠΕΡΙΟΧΗ: ΑΓ. ΚΑΡΑΛΑΜΠΟΣ - ΟΡΙΑ Ν.ΡΟΔΟΠΗΣ ΤΜΗΜΑ Α

ΑΝΑΛΟΓΙΣΜΟΣ ΜΕΛΕΤΗΣ
ΠΑΝΑΓΙΩΤΗΣ Δ.ΜΟΥΣΑΚΙΔΗΣ
ΔΗΜΗΤΡΙΟΣ Ι. ΒΑΛΙΑΔΕΙΑΝΟΣ
ΠΑΝΑΓΙΩΤΗΣ Α. ΠΑΝΤΑΖΙΔΗΣ

ΥΠΟΔΟΜΑ ΕΠΙΣΤΡΟΦΗΣ ΚΑΘΟΡΙΣΜΟΥ ΟΡΙΩΝ ΑΙΓΙΑΛΟΥ - ΠΑΡΑΛΙΑΣ
ΠΟΙΟΤΙΚΗ ΥΠΟΔΟΜΗ : ΟΛΙΓΟΚΡΩΣΗ ΑΙΓΙΑΛΟΥ
ΚΥΛΙΤΙΚΗ ΥΠΟΔΟΜΗ : ΟΛΙΓΟΚΡΩΣΗ ΠΑΡΑΛΙΑΣ
ΔΗΜΟ ΥΠΟΔΟΜΗ : ΟΛΙΓΟΚΡΩΣΗ Ν. ΑΙΓΙΑΛΟΥ

Η ΕΠΙΣΤΡΟΦΗ

ΤΑ ΜΕΛΗ

ΕΛΕΓΧΟΣ

ΕΠΙΚΥΡΩΣΗ

ΔΙΑΓΡΑΜΜΑ ΤΜΗΜΑΤΩΝ

ΚΛΙΜΑΚΑ 1: 500

7

Μέτρο γραμμικής προβολής: K=0.99961
Στο κέντρο φύλλου: φ0=0, λ0=24




ΝΟΜΟΣ ΡΟΔΟΠΗΣ

ΚΤΗΜΑΤΙΚΗ ΥΠΗΡΕΣΙΑ

ΥΠΟΥΡΓΕΙΟ ΟΙΚΟΝΟΜΙΚΩΝ
ΚΤΗΜΑΤΙΚΗ ΥΠΗΡΕΣΙΑ Ν.ΡΟΔΟΠΗΣ

ΣΥΝΤΕΤΑΓΜΕΝΕΣ ΚΟΡΥΦΟΓΡΑΜΜΩΝ

| ΑΙΓΙΑΛΟΣ | | | ΠΑΡΑΛΙΑ | | |
|---|---|---|---|---|---|
| ΣΗΜΕΙΟ | Χ | Υ | ΣΗΜΕΙΟ | Χ | Υ |
| | | | Π43 | [illegible] | [illegible] |
| | | | Π44 | [illegible] | [illegible] |
| | | | Π45 | [illegible] | [illegible] |

ΠΑΡΑΛΙΑ

ΑΙΓΙΑΛΟΣ

ΠΑΛΑΙΟΣ ΑΙΓΙΑΛΟΣ

Υ Π Ο Μ Ν Η Μ Α

| | |
|---|---|
| Τ1 | Τριγωνομετρικό Σημείο |
| 21/10 22 | Πολυγωνικό Σημείο |
| 10.00 | Υψομετρικό Σημείο |
| | Όριο |
| | Ιπποδρόμιο |
| | Φυσικό Πρανές |
| | Πρανές με βράχια |
| | Βράχια |
| | Αμμώδες έδαφος |
| | Έδαφος με χαλίκια |
| | Ισοϋψείς καμπύλες |
| | Δενδρο - Ελιά |

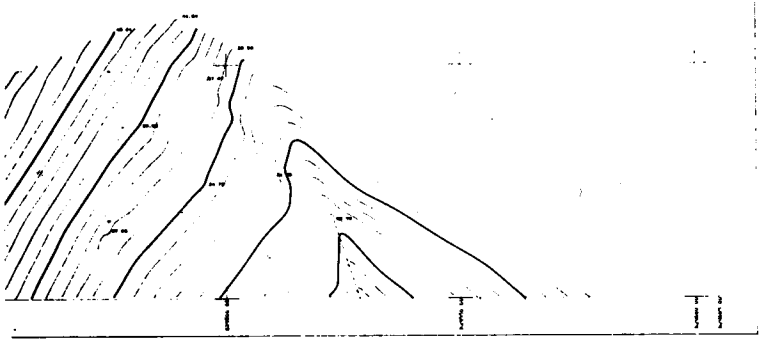

ΥΠΟΥΡΓΕΙΟ ΟΙΚΟΝΟΜΙΚΩΝ
ΚΤΗΜΑΤΙΚΗ ΥΠΗΡΕΣΙΑ Ν.ΡΟΔΟΠΗΣ

Τ Ο Π Ο Γ Ρ Α Φ Ι Κ Ο Δ Ι Α Γ Ρ Α Μ Μ Α
ΚΑΘΟΡΙΣΜΟΥ ΟΡΙΩΝ ΑΙΓΙΑΛΟΥ - ΠΑΡΑΛΙΑΣ

Τ Ι Τ Λ Ο Σ Μ Ε Λ Ε Τ Η Σ

ΕΠΑΝ/ΣΗΣ κ ΟΡΙΣΤΙΚΟΠΟΙΗΣΗ ΟΡΙΟΓΡΑΜΜΩΝ ΤΟΥ ΑΙΓΙΑΛΟΥ ΚΑΙ ΠΑΡΑΛΙΑΣ Ν.ΡΟΔΟΠΗΣ
ΑΝΑΣΥΝΤΑΞΗ ΥΠΑΡΧΟΝΤΩΝ ΣΧΕΤΙΚΩΝ ΤΟΠΟΓΡΑΦΙΚΩΝ ΔΙΑΓΡΑΜΜΑΤΩΝ
ΠΕΡΙΟΧΗ: ΑΓ. ΧΑΡΑΛΑΜΠΟΣ - ΟΡΙΑ Ν.ΡΟΔΟΠΗΣ ΤΜΗΜΑ Α

ΑΝΑΛΑΒΟΝΤΕΣ ΜΕΛΕΤΗΣ
ΠΑΝΑΓΙΩΤΗΣ Δ.ΜΟΥΖΑΚΙΑΔΗΣ
ΔΗΜΗΤΡΙΟΣ Ι. ΒΑΣΙΛΕΙΑΔΗΣ
ΠΑΝΑΓΙΩΤΗΣ Α. ΠΑΝΤΑΖΙΑΔΗΣ

ΥΠΟΜΝΗΜΑ ΕΠΙΤΡΟΠΗΣ ΚΑΘΟΡΙΣΜΟΥ
ΟΡΙΩΝ ΑΙΓΙΑΛΟΥ - ΠΑΡΑΛΙΑΣ

ΚΟΙΝΟΤΗΤΑ ΣΦΑΚΙΩΝ — ΔΗΜΟΤΙΚΗ ΚΟΙΝΟΤΗΤΑ ΑΙΓΙΑΛΟΥ
ΚΟΙΝΟΤΗΤΑ ΣΦΑΚΙΩΝ — ΔΗΜΟΤΙΚΗ ΚΟΙΝΟΤΗΤΑ ΠΑΡΑΛΙΑΣ
ΔΗΜΟΣ ΣΦΑΚΙΩΝ — ΔΗΜΟΤΙΚΗ ΚΟΙΝΟΤΗΤΑ Π. ΑΙΓΙΑΛΟΥ

Το παρόν τοπογραφικό διάγραμμα συνοδεύει την από 4.6.98 έκθεση της επιτροπής καθορισμού ορίων Αιγιάλου και Παραλίας

Οι κοινοποιούμενες εισηγήσεις στις διάγραμμα στα πλαίσια ΕΓΤΑ 81 (ΟΠΕΚΕ) δεν υποδεικνύουν εξαίρεση στην ζώνη παραλίας

Καθορίζεται ζώνη παραλίας πλάτους ... μ. για εξαιρούμενη του άρθρου 1 του αρθ. 7 Ν.2344/40 η οποία δεν υφίσταται παραλία Αιγιάλου

Η ΕΠΙΤΡΟΠΗ

Ο ΠΡΟΕΔΡΟΣ
ΠΡ/ΝΟΣ ΤΗΣ ΚΤΗΜΑΤΙΚΗΣ ΥΠΗΡΕΣΙΑΣ Ν.ΡΟΔΟΠΗΣ
ΠΑΝΑΓΙΩΤΟΥ Α. ΓΙΑΝΝΙΟΤΑ
ΠΕ Α ΕΚΟΝΑΝΟΝ

ΤΑ ΜΕΛΗ
Ι. Ο ΑΙΓΙΑΛΟΥ

ΕΛΕΓΧΟΣ
Η.ΔΕΜΟΚΡΙΤΟΣ
ΘΕΩΡΗΣΗ
Π.ΔΙΑΝΟΜΑΡΧΗΣ ΔΙΑΝΟΜΑΡΧΟΥ ΠΑΝΑΓΙΩΤΟΥ Α. ΔΙΑΝΟΜΑΡΧΙΑΚΙΩΝ

ΗΜΕΡΟΜΗΝΙΑ ΣΥΝΤΑΞΕΩΣ
ΔΗΜΟΣΙΟΓΡΑΦΟΣ: 07

Ε.Κ.Τ.Α. Β.Ε. (ΟΠΕΚΕ)

ΤΡΙΓΩΝΟΜΕΤΡΙΚΗ ΕΞΑΡΤΗΣΗ — ΕΓΕΑ 87 - ΟΠΕΚΕ
ΥΨΟΜΕΤΡΙΚΗ ΑΝΑΤΡΟΠΗ — ΕΓΕΑ 87 - ΟΠΕΚΕ
ΜΕΘΟΔΟΣ ΑΠΟΤΥΠΩΣΗΣ — ΕΠΕΡΕΙΑ ΑΠΟΤΥΠΩΣΗ
ΤΕΧΝΟΛΟΓΙΑ ΑΠΟΤΥΠΩΣΗΣ — ΙΣΟΥΨΕΙΣ-ΦΩΤΟΓΡΑΦΙΚΗ 87

ΚΛΙΜΑΚΑ 1:500

ΑΡ.ΦΥΛΛΟΥ 8

Μετρο γραμμικής κατασκευής ΑΒ: 9998:
στο κεντρο φυλλου φΟΗ0, λ0=24

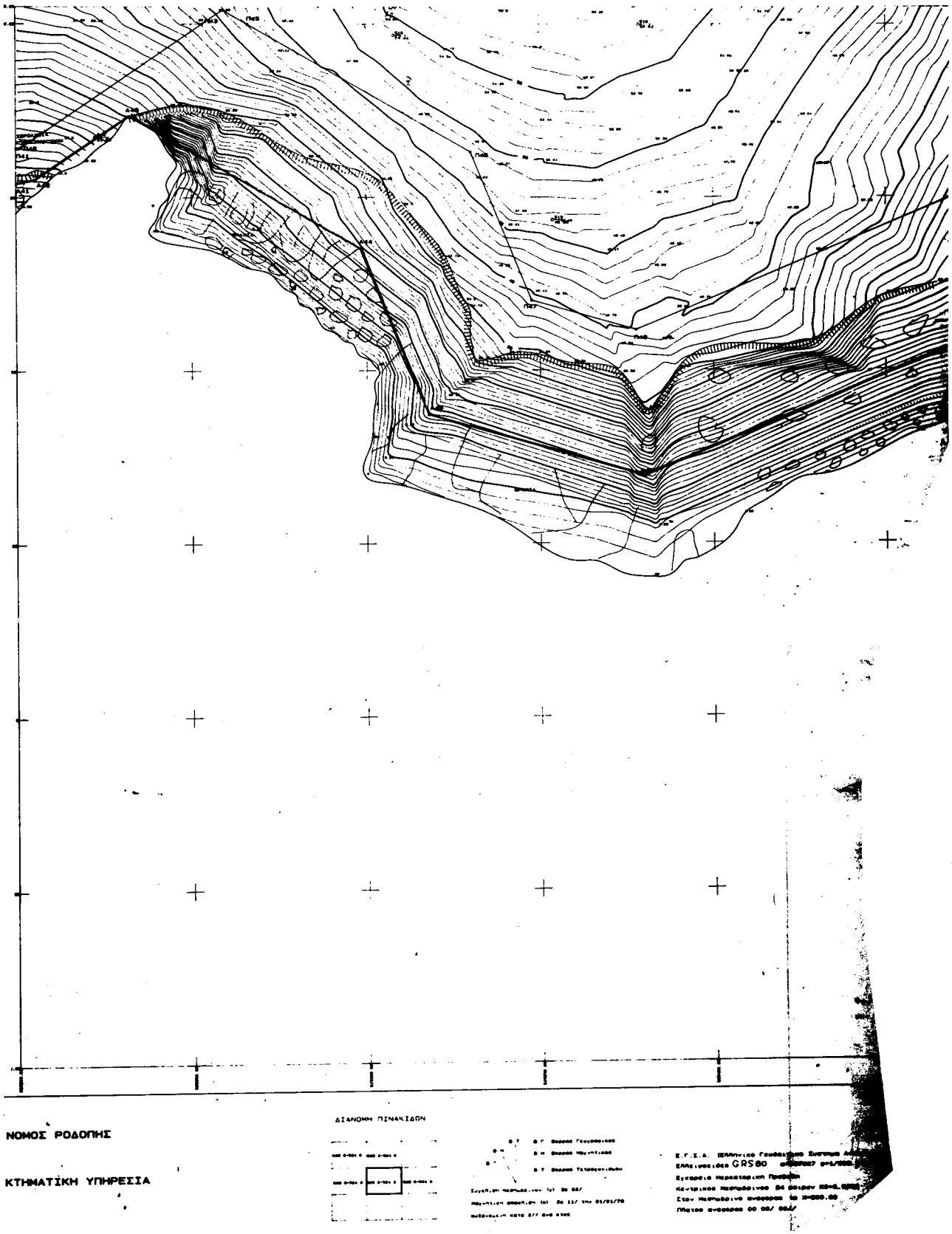


ΝΟΜΟΣ ΡΟΔΟΠΗΣ

ΚΤΗΜΑΤΙΚΗ ΥΠΗΡΕΣΙΑ

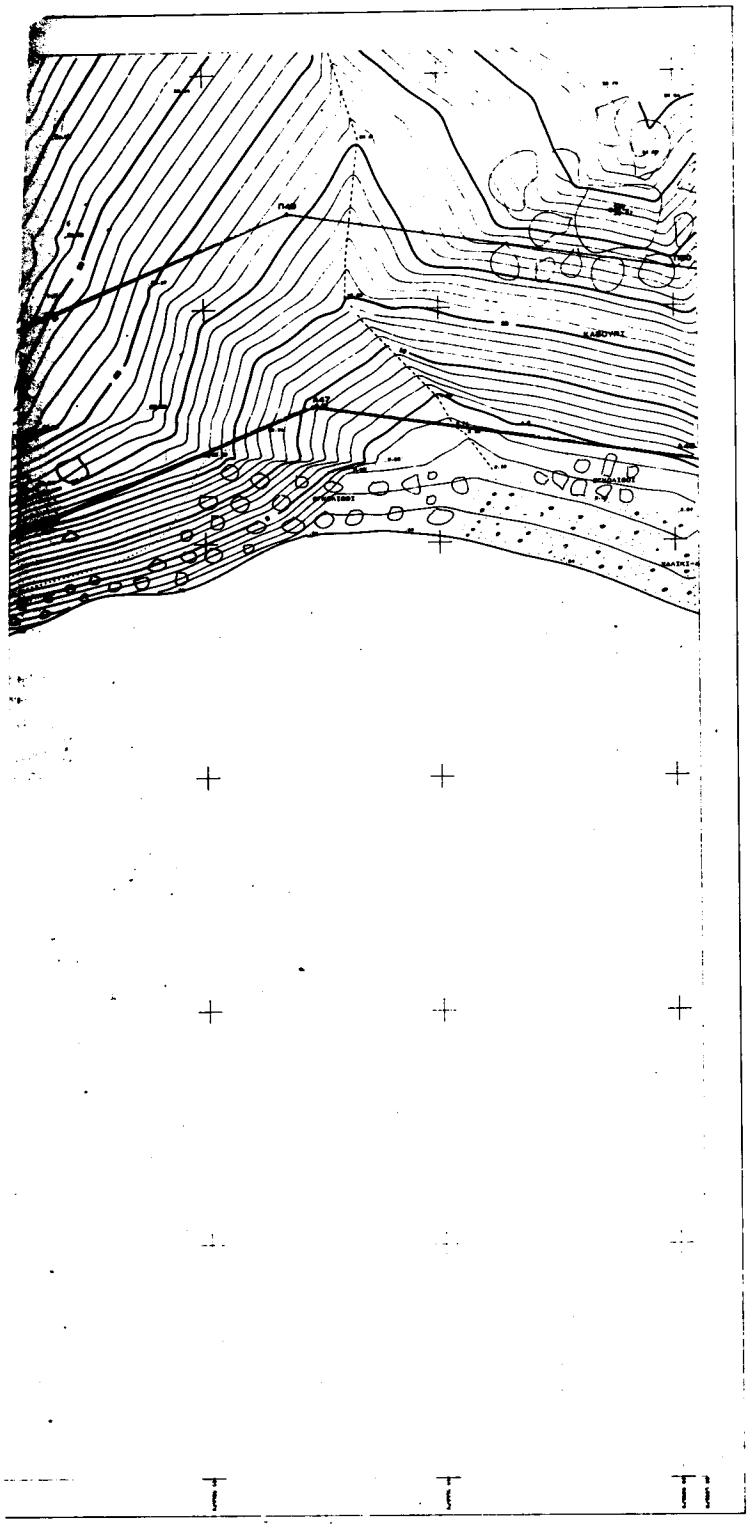


ΥΠΟΥΡΓΕΙΟ ΟΙΚΟΝΟΜΙΚΩΝ
ΚΤΗΜΑΤΙΚΗ ΥΠΗΡΕΣΙΑ Ν.ΡΟΔΟΠΗΣ

ΣΥΝΤΕΤΑΓΜΕΝΕΣ ΚΟΡΥΦΟΓΡΑΜΜΩΝ

| ΑΙΓΙΑΛΟΣ | | | ΠΑΡΑΛΙΑ | | |
|---|---|---|---|---|---|
| ΣΗΜΕΙΟ | X | Y | ΣΗΜΕΙΟ | X | Y |
| Α41 | 629200.00 | 4024953.00 | Π41 | 629000.00 | 4024954.50 |
| Α42 | 629348.78 | 4025137.20 | Π42 | 629001.00 | 4024954.00 |
| Α43 | 629826.32 | 4024972.42 | Π43 | 629000.20 | 4024950.00 |
| Α44 | 629256.30 | 4024930.34 | Π44 | 629000.00 | 4024954.00 |
| Α45 | 629317.92 | 4024907.22 | Π45 | 629000.31 | 4024950.00 |
| Α46 | 629300.12 | 4024888.20 | Π46 | 629000.04 | 4024950.10 |
| Α47 | 629522.14 | 4024920.93 | Π47 | 629047.00 | 4024950.00 |
| Α48 | 629800.00 | 4024917.70 | Π48 | 629077.00 | 4024951.00 |
| | | | Π49 | 629037.00 | 4024950.01 |
| | | | Π50 | 629000.00 | 4024950.01 |

ΠΑΡΑΛΙΑ

ΑΙΓΙΑΛΟΣ

ΠΑΛΑΙΟΣ ΑΙΓΙΑΛΟΣ

ΥΠΟΜΝΗΜΑ

| | |
|---|---|
| Δ Τ1 | Τριγωνομετρικό Σημείο |
| 19.22 | Πολυγωνικό Σημείο |
| 19.00 | Υψομετρικό Σημείο |
| | Όριο |
| | Ισοβαθείς |
| | Φυσικό Πρανές |
| | Πρανές με βράχια |
| | Βράχια |
| | Αμμώδες έδαφος |
| | Έδαφος με χαλίκια |
| 48 | Ισοϋψείς καμπύλες |
| | Δενδρο - Ελιά |

ΥΠΟΥΡΓΕΙΟ ΟΙΚΟΝΟΜΙΚΩΝ
ΚΤΗΜΑΤΙΚΗ ΥΠΗΡΕΣΙΑ Ν.ΡΟΔΟΠΗΣ

ΤΟΠΟΓΡΑΦΙΚΟ ΔΙΑΓΡΑΜΜΑ
ΚΑΘΟΡΙΣΜΟΥ ΟΡΙΩΝ ΑΙΓΙΑΛΟΥ - ΠΑΡΑΛΙΑΣ

ΤΙΤΛΟΣ ΜΕΛΕΤΗΣ

ΕΠΑΝ/ΣΗΟΣ κ ΟΡΙΣΤΙΚΟΠΟΙΗΣΗ ΟΡΙΟΓΡΑΜΜΩΝ ΤΟΥ ΑΙΓΙΑΛΟΥ ΚΑΙ ΠΑΡΑΛΙΑΣ Ν.ΡΟΔΟΠΗΣ
ΑΝΑΕΥΝΤΑΣΗ ΥΠΑΡΧΟΝΤΩΝ ΣΧΕΤΙΚΩΝ ΤΟΠΟΓΡΑΦΙΚΩΝ ΔΙΑΓΡΑΜΜΑΤΩΝ
ΠΕΡΙΟΧΗΣ ΑΓ. ΧΑΡΑΛΑΜΠΟΣ - ΟΡΙΑ Ν.ΡΟΔΟΠΗΣ ΤΜΗΜΑ Α

ΑΝΑΔΟΧΟΣ ΜΕΛΕΤΗΣ
ΠΑΝΑΓΙΩΤΗΣ Δ.ΜΟΥΣΑΚΙΔΗΣ
ΔΡΟΣΟΥΛΑΣ Ι. ΦΑΣΙΑΝΙΔΗΣ
ΠΑΝΑΓΙΩΤΗΣ Α. ΠΑΝΤΑΣΙΔΗΣ

ΥΠΟΜΝΗΜΑ ΕΠΙΤΡΟΠΗΣ ΚΑΘΟΡΙΣΜΟΥ ΟΡΙΩΝ ΑΙΓΙΑΛΟΥ - ΠΑΡΑΛΙΑΣ

ΚΑΘΟΡΙΣΜΟΣ
ΕΠΙΘΕΩΡΗΣΗ
ΕΓΚΡΙΣΗ

ΔΙΑΝΟΜΗ - ΠΑΡΑΔΟΣΗ

Μετρο γραμμ.χλς Ποδοκοσιομετρ κλ=0 99981
στο κεντρο φυλου φλ=0 λλ=24

| | | |

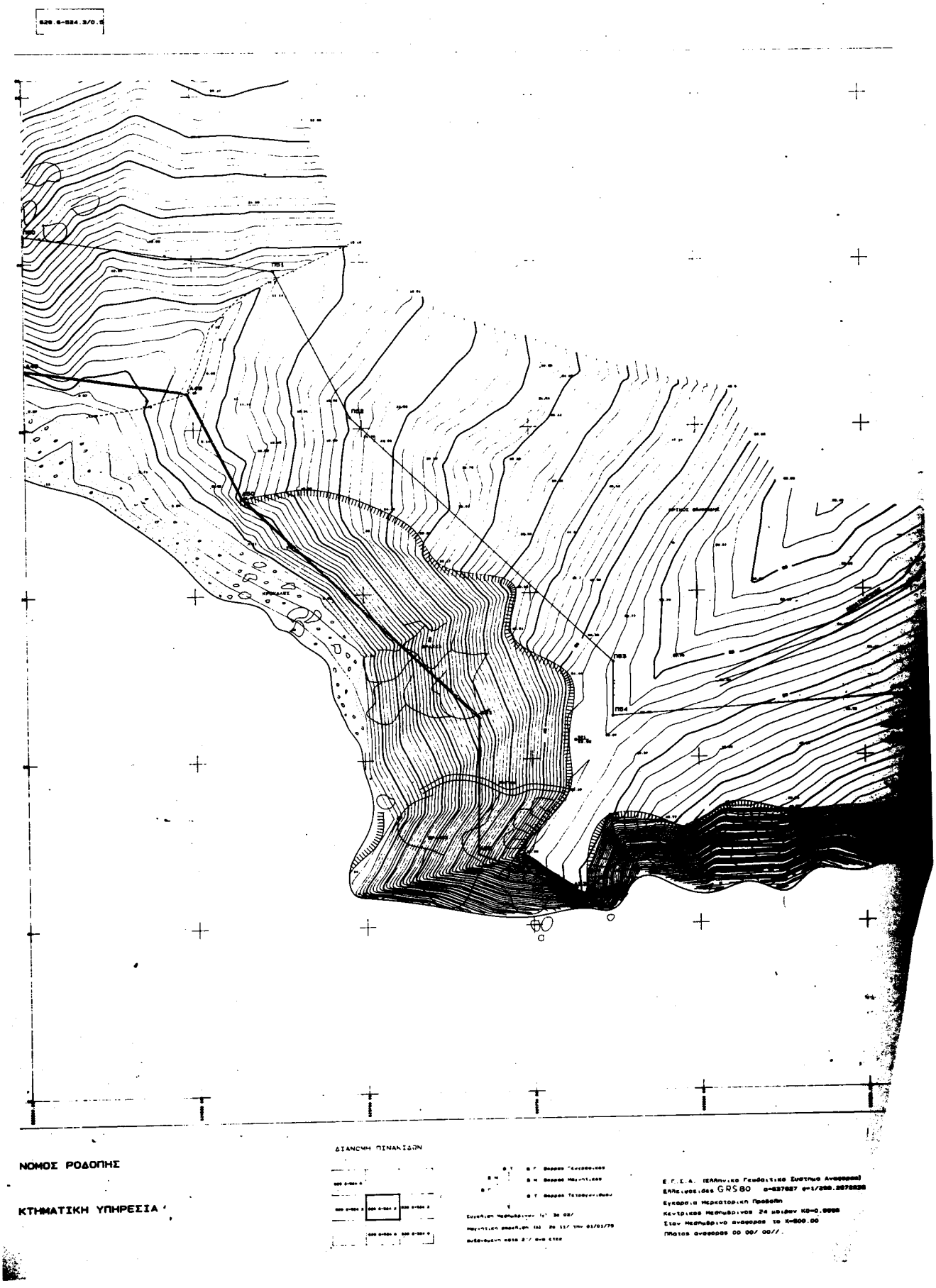


ΝΟΜΟΣ ΡΟΔΟΠΗΣ

ΚΤΗΜΑΤΙΚΗ ΥΠΗΡΕΣΙΑ



ΥΠΟΥΡΓΕΙΟ ΟΙΚΟΝΟΜΙΚΩΝ
ΚΤΗΜΑΤΙΚΗ ΥΠΗΡΕΣΙΑ Ν.ΡΟΔΟΠΗΣ

ΣΥΝΤΕΤΑΓΜΕΝΕΣ ΚΟΡΥΦΟΓΡΑΜΜΩΝ

| ΑΙΓΙΑΛΟΣ | | | ΠΑΡΑΛΙΑ | | |
|---|---|---|---|---|---|
| ΣΗΜΕΙΟ | X | Y | ΣΗΜΕΙΟ | X | Y |
| ΑΙ0 | 626620.00 | 4524617.79 | ΠΑ0 | 626600.00 | 4524600.21 |
| ΑΙ9 | 626648.02 | 4524610.77 | ΠΑ1 | 626674.29 | 4524547.38 |
| ΑΙ8 | 626664.09 | 4524479.00 | ΠΑ2 | 626680.05 | 4524469.20 |
| ΑΙ1 | 626724.29 | 4524412.19 | ΠΑ3 | 626774.79 | 4524409.01 |
| ΑΙ2 | 626733.98 | 4524371.49 | ΠΑ4 | 626774.41 | 4524418.00 |
| ΑΙ3 | 626765.41 | 4524300.43 | ΠΑ5 | 626800.78 | 4524318.78 |
| ΑΙ4 | 626775.62 | 4524272.53 | ΠΑ6 | 626800.00 | 4524302.49 |
| ΑΙ5 | 626878.98 | 4524279.03 | ΠΑ7 | 626868.78 | 4524281.78 |
| ΑΙ6 | 626988.69 | 4524314.01 | | | |
| ΑΙ7 | 630300.00 | 4524310.52 | | | |

ΠΑΡΑΛΙΑ

ΑΙΓΙΑΛΟΣ

ΠΑΛΑΙΟΣ ΑΙΓΙΑΛΟΣ

ΥΠΟΜΝΗΜΑ

| | |
|---|---|
| T1 | Τριγωνομετρικό Σημείο |
| 11 10.22 | Πολυγωνικό Σημείο |
| 15.00 | Υψομετρικό Σημείο |
| | Ορίο |
| | Σιδηρόδρομο |
| | Φυσικό Πρανές |
| | Πρανές με βραχώδη |
| | Βραχώδη |
| | Αμμώδες έδαφος |
| | Έδαφος με χαλίκια |
| | Ισοϋψείς καμπύλες |
| | Δένδρο - Ελιά |

ΥΠΟΥΡΓΕΙΟ ΟΙΚΟΝΟΜΙΚΩΝ
ΚΤΗΜΑΤΙΚΗ ΥΠΗΡΕΣΙΑ Ν.ΡΟΔΟΠΗΣ

ΤΟΠΟΓΡΑΦΙΚΟ ΔΙΑΓΡΑΜΜΑ
ΚΑΘΟΡΙΣΜΟΥ ΟΡΙΩΝ ΑΙΓΙΑΛΟΥ - ΠΑΡΑΛΙΑΣ

ΤΙΤΛΟΣ ΜΕΛΕΤΗΣ

ΕΠΑΝ/ΣΜΟΣ Κ ΟΡΙΣΤΙΚΟΠΟΙΗΣΗ ΟΡΙΟΓΡΑΜΜΩΝ ΤΟΥ ΑΙΓΙΑΛΟΥ ΚΑΙ ΠΑΡΑΛΙΑΣ Ν.ΡΟΔΟΠΗΣ
ΑΝΑΣΥΝΤΑΞΗ ΥΠΑΡΧΟΝΤΩΝ ΣΧΕΤΙΚΩΝ ΤΟΠΟΓΡΑΦΙΚΩΝ ΔΙΑΓΡΑΜΜΑΤΩΝ
ΠΕΡΙΟΧΗ: ΑΓ. ΧΑΡΑΛΑΜΠΟΣ - ΟΡΙΑ Ν.ΡΟΔΟΠΗΣ ΤΜΗΜΑ Α

ΑΝΑΔΟΧΟΣ ΜΕΛΕΤΗΣ
ΠΑΝΑΓΙΩΤΗΣ Δ.ΜΟΥΣΑΚΙΔΗΣ
ΔΗΜΗΤΡΙΟΣ Ι. ΒΑΣΙΛΕΙΑΔΗΣ
ΠΑΝΑΓΙΩΤΗΣ Δ. ΠΑΝΤΑΖΙΔΗΣ

ΥΠΟΒΟΛΗ ΕΠΙΤΡΟΠΗΣ ΚΑΘΟΡΙΣΜΟΥ ΟΡΙΩΝ ΑΙΓΙΑΛΟΥ - ΠΑΡΑΛΙΑΣ

ΚΟΚΚΙΝΗ ΓΡΑΜΜΗ : ΟΡΙΟΓΡΑΜΜΗ ΑΙΓΙΑΛΟΥ
ΚΙΤΡΙΝΗ ΓΡΑΜΜΗ : ΟΡΙΟΓΡΑΜΜΗ ΠΑΡΑΛΙΑΣ
ΜΠΛΕ ΓΡΑΜΜΗ : ΟΡΙΟΓΡΑΜΜΗ Π. ΑΙΓΙΑΛΟΥ

Το παρον τοπογραφικο διαγραμμα συνταχθηκε: την 6-5-98 . Εκβαση της επιτροπης καθορισμου οριων Αιγιαλου και Παραλιας

Οι παρυφες βραχωδους εδαφους: οπως απεικονιζεται στο διαγραμμα και τη διατομη ΔΕΗ (ΕΣΕΑ ΒΤ (ΔΙΟΚ)

ΔΕΗ υπαρχουν εγκαταστασεις στην ζωνη παραλιας

Καθοριζεται: ζωνη παραλιας πλατους 40 μ. στο σύνορο της παρ.1 του αρθ.7 Ν.2344/40

Η επιτροπη διαπιστωσε οτι: ΔΕΗ υπαρχει. παραλια Αιγιαλος

Η ΕΠΙΤΡΟΠΗ

Ο ΠΡΟΕΔΡΟΣ
ΠΡΟΪΣΤΑΜΕΝΟΣ ΤΗΣ ΚΤΗΜΑΤΙΚΗΣ ΥΠΗΡΕΣΙΑΣ Ν.ΡΟΔΟΠΗΣ

ΤΑ ΜΕΛΗ
1. Ο ΑΙΓΙΑΛΟΥΧΟΣ

ΔΗΜΗΤΡΙΟΣ ΠΑΝΑΓΙΩΤΟΠΟΥΛΟΣ
ΠΕ-Α ΕΦΟΡΙΑΚΟΣ

ΥΠΟΒΟΛΗ ΣΥΝΤΑΞΗΣ
ΔΗΜΟΣΙΟΣΕΣ: 97

ΕΠΙΤΡΟΠΗ
Π.ΑΝΑΓΝΩΣΤΗΣ
Π.ΑΝΑΓΙΩΤΟΠΟΥΛΟΣ
ΔΙΑΝΟΜΕΑΣ ΟΙΚΟΝΟΜΙΚΩΝ

ΤΡΙΓΩΝΟΜΕΤΡΙΚΗ ΕΚΑΡΤΗΣΗ: ΦΕΑ 97 - ΟΚΧΕ
ΥΨΟΜΕΤΡΙΚΗ ΑΝΑΤΥΠΩΣΗ: ΦΕΑ 97 - ΟΚΧΕ
ΜΕΘΟΔΟΣ ΑΝΑΤΥΠΩΣΗΣ: ΕΝΑΓΕΙΑ ΑΝΑΤΥΠΩΣΗ
ΕΠΕΞΕΡΓΑΣΙΑ ΑΝΑΤΥΠΩΣΗΣ: ΕΛΕΥΘΕΡΙΟΣ ΜΠΟΥΡΔΑΣ ΜΕ

ΚΛΙΜΑΚΑ 1: 500

ΑΡ.ΣΧΕΔΙΟΥ 10

Μετρο γραμμικης παραμορφωσης κατ 99981
στο κεντρο φυλλου φοκ. 10-24


ΔΙΑΝΟΜΗ ΠΕΝΑΚΙΩΝ
ΝΟΜΟΣ ΡΟΔΟΠΗΣ
ΚΤΗΜΑΤΙΚΗ ΥΠΗΡΕΣΙΑ
GRS80

ΥΠΟΥΡΓΕΙΟ ΟΙΚΟΝΟΜΙΚΩΝ
ΚΤΗΜΑΤΙΚΗ ΥΠΗΡΕΣΙΑ Ν.ΡΟΔΟΠΗΣ

ΣΥΝΤΕΤΑΓΜΕΝΕΣ ΚΟΡΥΦΟΓΡΑΜΜΩΝ

| ΑΙΓΙΑΛΟΣ | | | ΠΑΡΑΛΙΑ | | |
|---|---|---|---|---|---|
| ΣΗΜΕΙΟ | Χ | Υ | ΣΗΜΕΙΟ | Χ | Υ |

ΠΑΡΑΛΙΑ

ΑΙΓΙΑΛΟΣ

ΠΑΛΑΙΟΣ ΑΙΓΙΑΛΟΣ

## ΥΠΟΜΝΗΜΑ

| | |
|---|---|
| Τ1 | Τριγωνομετρικό Σημείο |
| 11 12 22 | Πολυγωνικό Σημείο |
| | Υψομετρικό Σημείο |
| | Όριο |
| | Ιπποδρόμιο |
| | Φυσικό Πρανές |
| | Πρανές με βράχια |
| | Βράχια |
| | Αμμώδες έδαφος |
| | Έδαφος με χαλίκια |
| | Ισοϋψείς καμπύλες |
| | Δένδρο - Ελιά |

ΥΠΟΥΡΓΕΙΟ ΟΙΚΟΝΟΜΙΚΩΝ
ΚΤΗΜΑΤΙΚΗ ΥΠΗΡΕΣΙΑ Ν.ΡΟΔΟΠΗΣ

# ΤΟΠΟΓΡΑΦΙΚΟ ΔΙΑΓΡΑΜΜΑ

ΚΑΘΟΡΙΣΜΟΥ ΟΡΙΩΝ ΑΙΓΙΑΛΟΥ - ΠΑΡΑΛΙΑΣ

ΤΙΤΛΟΣ ΜΕΛΕΤΗΣ

ΕΠΑΝΑΣΧΕΔΙΟ ΚΑΙ ΟΡΙΣΤΙΚΟΠΟΙΗΣΗ ΟΡΙΟΓΡΑΜΜΗΣ ΤΟΥ ΑΙΓΙΑΛΟΥ ΚΑΙ ΠΑΡΑΛΙΑΣ Ν.ΡΟΔΟΠΗΣ
ΑΝΑΣΥΝΤΑΞΗ ΥΠΑΡΧΟΝΤΩΝ ΣΧΕΤΙΚΩΝ ΤΟΠΟΓΡΑΦΙΚΩΝ ΔΙΑΓΡΑΜΜΑΤΩΝ
ΠΕΡΙΟΧΗ: ΑΓ. ΧΑΡΑΛΑΜΠΟΣ - ΟΡΙΑ Ν.ΡΟΔΟΠΗΣ ΤΜΗΜΑ Α

ΑΝΑΛΗΦΘΕΙΣ ΜΕΛΕΤΗΤΕΣ
ΠΑΝΑΓΙΩΤΗΣ Α. ΝΕΥΖΑΝΙΔΗΣ
ΔΗΜΗΤΡΙΟΣ Ι. ΦΑΣΙΝΕΙΔΗΣ
ΠΑΝΑΓΙΩΤΗΣ Α. ΠΑΝΤΑΖΙΔΗΣ

ΥΠΟΜΝΗΜΑ ΕΠΙΤΡΟΠΗΣ ΚΑΘΟΡΙΣΜΟΥ ΟΡΙΩΝ ΑΙΓΙΑΛΟΥ - ΠΑΡΑΛΙΑΣ

ΚΟΚΚΙΝΗ ΓΡΑΜΜΗ : ΦΟΙΝΙΚΟΥΝΤΑΙ ΑΙΓΙΑΛΟΙ
ΚΙΤΡΙΝΗ ΓΡΑΜΜΗ : ΦΟΙΝΙΚΟΥΝΤΑΙ ΠΑΡΑΛΙΕΣ
ΜΠΛΕ ΓΡΑΜΜΗ : ΦΟΙΝΙΚΟΥΝΤΑΙ Π. ΑΙΓΙΑΛΟΙ

ΕΛΑΓΙΣΤΟΣ
ΜΕΓΙΣΤΟΣ

ΔΙΑΝΟΜΗ ΤΕΜΑΧΙΩΝ

ΕΠΙΤΡΟΠΗ

Ο ΠΡΟΕΔΡΟΣ
ΠΡΟΙΣΤΑΜΕΝΟΣ ΤΗΣ ΚΤΗΜΑΤΙΚΗΣ ΥΠΗΡΕΣΙΑΣ Ν.ΡΟΔΟΠΗΣ

ΤΑ ΜΕΛΗ

ΑΓΑΠΗΤΟΣ Χ. ΠΑΝΑΓΙΩΤΑ
ΠΕ Α ΕΣΟΡΙΑΝΩΝ

ΚΛΙΜΑΚΑ 1:500

ΑΡ. ΣΧΕΔΙΟΥ 11

Μετρο εδαφικής προσανατολισμού κκ: 99991
στο κεντρο ουλου 20+0.90+24



ΝΟΜΟΣ ΡΟΔΟΠΗΣ

ΚΤΗΜΑΤΙΚΗ ΥΠΗΡΕΣΙΑ

ΔΙΑΝΟΜΗ ΠΙΝΑΚΙΔΩΝ

| | | |
|---|---|---|
| | | |
| | 4 | |
| | | |

Ε.Γ.Σ.Α. ΕΘΝΙΚΟ Γεωδαιτικό Σύστημα Αναφ.
ΕΛλειψοειδές GRS80 a=637827 f=1/298.
Εγκάρσιο Μερκατορικό Προβολή
Κεντρικός Μεσημβρινός 24 βαθμοί λ0=0.0000
Στον Μεσημβρινό ανάφορας το X=500.00
Πλάτος ανάφορας 00 00/ 00//

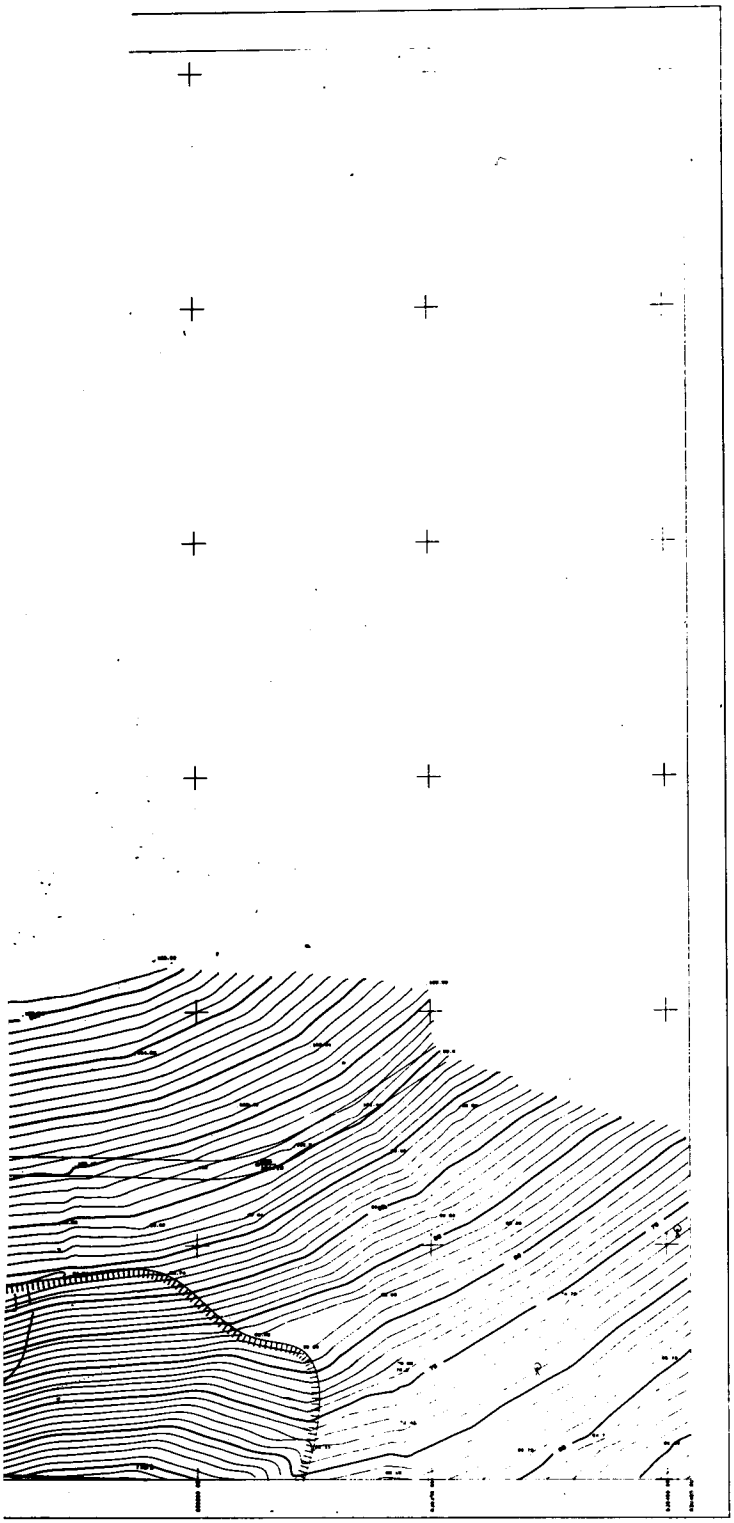

ΥΠΟΥΡΓΕΙΟ ΟΙΚΟΝΟΜΙΚΩΝ
ΚΤΗΜΑΤΙΚΗ ΥΠΗΡΕΣΙΑ Ν.ΡΟΔΟΠΗΣ

ΣΥΝΤΕΤΑΓΜΕΝΕΣ ΚΟΡΥΦΟΓΡΑΜΜΩΝ

| ΑΙΓΙΑΛΟΣ | | | ΠΑΡΑΛΙΑ | | |
|---|---|---|---|---|---|
| ΣΗΜΕΙΟ | X | Y | ΣΗΜΕΙΟ | X | Y |
| ΑΒ7 | 630060.00 | 4524310.92 | ΠΒ6 | 630080.00 | 4524350.43 |
| ΑΒ8 | 630037.46 | 4524300.00 | ΠΒ7 | 630060.78 | 4524351.78 |
| | | | ΠΒ8 | 630070.14 | 4524320.13 |
| | | | ΠΒ9 | 630097.30 | 4524310.00 |
| | | | ΠΒ0 | 630170.00 | 4524300.00 |
| | | | ΠΒ1 | 630200.00 | 4524305.00 |

ΠΑΡΑΛΙΑ
ΑΙΓΙΑΛΟΣ
ΠΑΛΑΙΟΣ ΑΙΓΙΑΛΟΣ

ΥΠΟΜΝΗΜΑ

| | |
|---|---|
| Δ Τ1 | Τριγωνομετρικό Σημείο |
| Πολ. Σ1 10.00 | Πολυγωνικό Σημείο |
| 10.00 | Υψομετρικό Σημείο |
| | Όριο |
| | Σπροπιθία |
| | Φυσικό Πρανές |
| | Πρανές με βράχια |
| | Βράχια |
| | Αμμώδες έδαφος |
| | Έδαφος με καλάμια |
| | Ισοϋψείς καμπύλες |
| | Δένδρο - Ελιά |

ΥΠΟΥΡΓΕΙΟ ΟΙΚΟΝΟΜΙΚΩΝ
ΚΤΗΜΑΤΙΚΗ ΥΠΗΡΕΣΙΑ Ν.ΡΟΔΟΠΗΣ

# ΤΟΠΟΓΡΑΦΙΚΟ ΔΙΑΓΡΑΜΜΑ

ΚΑΘΟΡΙΣΜΟΥ ΟΡΙΩΝ ΑΙΓΙΑΛΟΥ - ΠΑΡΑΛΙΑΣ

ΤΙΤΛΟΣ ΜΕΛΕΤΗΣ

ΕΠΛΑΝ/ΣΗΣΗ & ΟΡΙΣΤΙΚΟΠΟΙΗΣΗ ΟΡΙΟΓΡΑΜΜΩΝ ΤΟΥ ΑΙΓΙΑΛΟΥ ΚΑΙ ΠΑΡΑΛΙΑΣ Ν.ΡΟΔΟΠΗΣ
ΑΝΑΣΥΝΤΑΞΗ ΥΠΑΡΧΟΝΤΩΝ ΣΚΕΥΤΙΚΩΝ ΤΟΠΟΓΡΑΦΙΚΩΝ ΔΙΑΓΡΑΜΜΑΤΩΝ
ΠΕΡΙΟΧΗ: ΑΓ. ΧΑΡΑΛΑΜΠΟΣ - ΟΡΙΑ Ν.ΡΟΔΟΠΗΣ ΤΜΗΜΑ Α

ΑΝΑΔΟΧΟΣ ΜΕΛΕΤΗΣ
ΠΑΝΑΓΙΩΤΗΣ Δ.ΜΟΥΣΑΚΙΔΗΣ
ΔΗΜΗΤΡΙΟΣ Ι. ΒΑΣΙΛΕΙΑΔΗΣ
ΠΑΝΑΓΙΩΤΗΣ Δ. ΠΑΝΤΑΣΙΔΗΣ

ΥΠΟΜΝΗΜΑ ΕΠΙΤΡΟΠΗΣ ΚΑΘΟΡΙΣΜΟΥ ΟΡΙΩΝ ΑΙΓΙΑΛΟΥ - ΠΑΡΑΛΙΑΣ
ΠΡΟΣΕΛΗΨΗ ΥΠΟΨΗΦΙΟΥ : ΑΙΓΙΑΛΟΥ
ΕΠΙΤΟΠΙΟ ΥΠΟΨΗΦΙΟΥ : ΑΙΓΙΑΛΟΥ ΠΑΡΑΛΙΑΣ
ΕΔΡΑ ΥΠΟΨΗΦΙΟΥ : ΑΙΓΙΑΛΟΥ Π. ΑΙΓΙΑΛΟΥ

Η ΕΠΙΤΡΟΠΗ
Ο ΠΡΟΕΔΡΟΣ ΤΑ ΜΕΛΗ
ΠΡ/ΝΟΣ ΤΗΣ ΚΤΗΜΑΤΙΚΗΣ ΥΠΗΡΕΣΙΑΣ Ν.ΡΟΔΟΠΗΣ

ΕΛΕΓΧΟΣ
ΕΘΕΩΡΗΣΗ
ΔΙΑΝΟΜΗ ΤΕΜΑΧΙΩΝ

ΚΛΙΜΑΚΑ 1:500
ΑΡ. ΣΗΜΑΔΟΥ 12

Μετρο γραμμικής παραμόρφωσης. K=0.99961
στο κέντρο φύλου: φ0=0, λ0=24

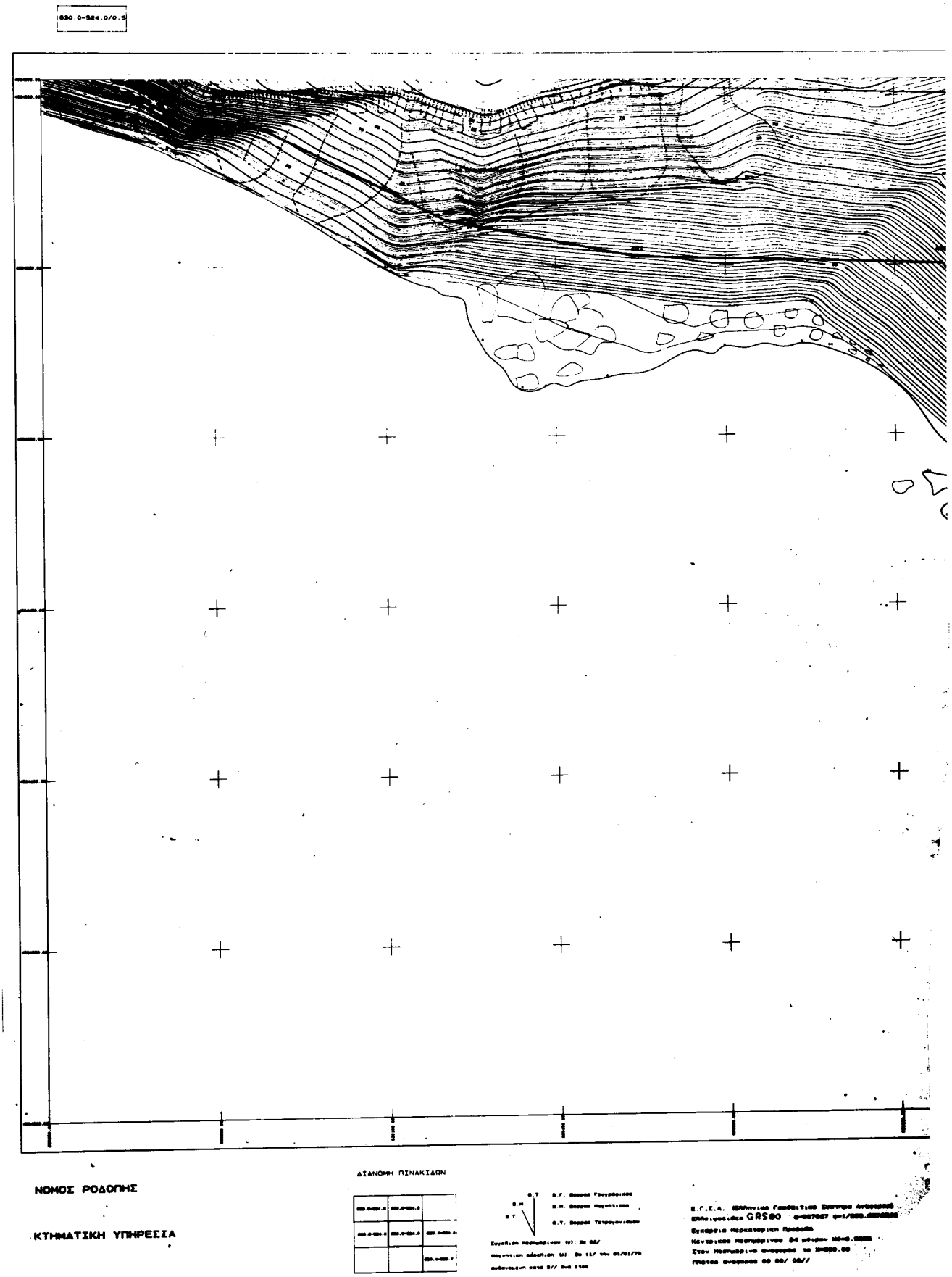
ΔΙΑΝΟΜΗ ΠΙΝΑΚΙΔΩΝ
ΝΟΜΟΣ ΡΟΔΟΠΗΣ
ΚΤΗΜΑΤΙΚΗ ΥΠΗΡΕΣΙΑ
GRS80

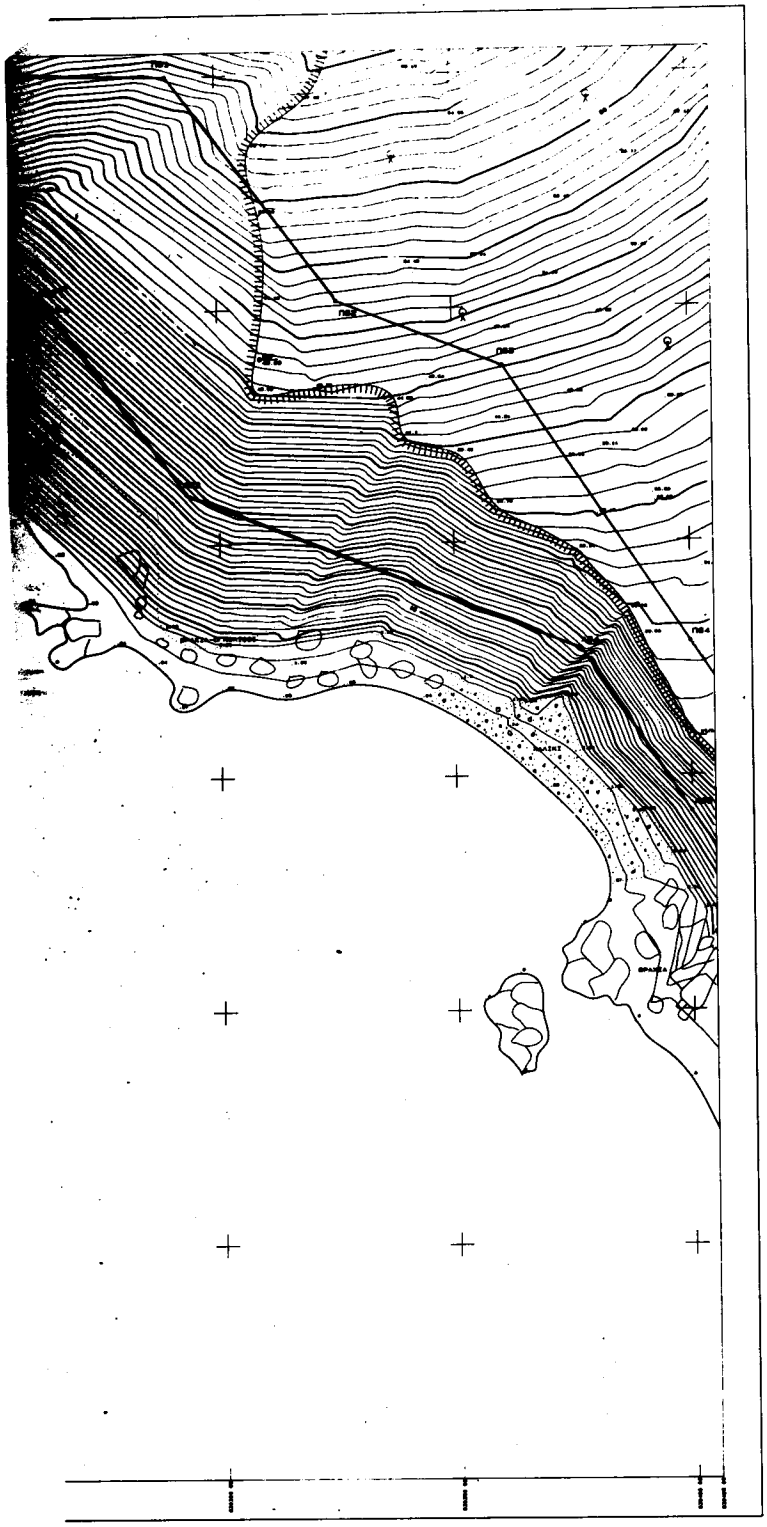

ΥΠΟΥΡΓΕΙΟ ΟΙΚΟΝΟΜΙΚΩΝ
ΚΤΗΜΑΤΙΚΗ ΥΠΗΡΕΣΙΑ Ν.ΡΟΔΟΠΗΣ

ΣΥΝΤΕΤΑΓΜΕΝΕΣ ΚΟΡΥΦΟΓΡΑΜΜΩΝ

| ΑΙΓΙΑΛΟΣ | | | ΠΑΡΑΛΙΑ | | |
|---|---|---|---|---|---|
| ΣΗΜΕΙΟ | X | Y | ΣΗΜΕΙΟ | X | Y |
| ΑΒ8 | 630237.45 | 4524400.00 | ΠΒ1 | 630200.00 | 4524200.00 |
| ΑΒ4 | 630255.96 | 4524284.72 | ΠΒ2 | 630200.59 | 4524151.01 |
| ΑΒ3 | 630118.32 | 4524263.06 | ΠΒ3 | 630200.72 | 4524097.77 |
| ΑΒ1 | 630173.55 | 4524252.94 | ΠΒ4 | 630400.00 | 4524170.00 |
| ΑΒ2 | 630254.00 | 4524250.03 | | | |
| ΑΒ3 | 630293.01 | 4524211.07 | | | |
| ΑΒ4 | 630376.79 | 4524177.46 | | | |
| ΑΒ5 | 630400.00 | 4524148.03 | | | |

ΠΑΡΑΛΙΑ
ΑΙΓΙΑΛΟΣ
ΠΑΛΑΙΟΣ ΑΙΓΙΑΛΟΣ

ΥΠΟΜΝΗΜΑ

| | |
|---|---|
| Τ1 | Τριγωνομετρικό Σημείο |
| 15.00 | Πολυγωνικό Σημείο |
| 18.00 | Υψομετρικό Σημείο |
| | Ορίο |
| | Ισοβαθείς |
| | Φυσικό Πρανές |
| | Πρανές με βράχια |
| | Βράχια |
| | Αμμώδες έδαφος |
| | Έδαφος με χαλίκια |
| | Ισοψείς καμπύλες |
| | Δενδρο - Ελιά |

ΥΠΟΥΡΓΕΙΟ ΟΙΚΟΝΟΜΙΚΩΝ
ΚΤΗΜΑΤΙΚΗ ΥΠΗΡΕΣΙΑ Ν.ΡΟΔΟΠΗΣ

ΤΟΠΟΓΡΑΦΙΚΟ ΔΙΑΓΡΑΜΜΑ
ΚΑΘΟΡΙΣΜΟΥ ΟΡΙΩΝ ΑΙΓΙΑΛΟΥ - ΠΑΡΑΛΙΑΣ

ΤΙΤΛΟΣ ΜΕΛΕΤΗΣ

ΕΠΑΝ/ΣΜΟΣ κ ΟΡΙΣΤΙΚΟΠΟΙΗΣΗ ΟΡΙΟΓΡΑΜΜΩΝ ΤΟΥ ΑΙΓΙΑΛΟΥ ΚΑΙ ΠΑΡΑΛΙΑΣ Ν.ΡΟΔΟΠΗΣ
ΑΝΑΕΥΝΤΑΣΗ ΥΠΑΡΧΟΝΤΩΝ ΣΚΕΤΙΚΩΝ ΤΟΠΟΓΡΑΦΙΚΩΝ ΔΙΑΓΡΑΜΜΑΤΩΝ
ΠΕΡΙΟΧΗ: ΑΓ. ΧΑΡΑΛΑΜΠΟΣ - ΟΡΙΑ Ν.ΡΟΔΟΠΗΣ ΤΜΗΜΑ Α

ΑΝΑΛΟΓΙΕΣ ΜΕΛΕΤΗΣ
ΠΑΝΑΓΙΩΤΗΣ Δ.ΜΟΥΣΑΙΔΗΣ
ΔΗΜΗΤΡΙΟΣ Ι. ΦΑΣΙΑΝΙΔΗΣ
ΠΑΝΑΓΙΩΤΗΣ Δ. ΠΑΝΤΑΖΙΔΗΣ

ΗΛΕΚΤΡΟΝΙΚΗ ΣΥΝΤΑΞΗ
ΔΗΜΗΤΡΙΟΣ Ο.

ΥΠΟΔΟΜΑ ΟΡΙΣΤΙΚΗΣ ΚΑΘΟΡΙΣΜΟΥ
ΟΡΙΩΝ ΑΙΓΙΑΛΟΥ - ΠΑΡΑΛΙΑΣ

κοκκινη γραμμη : οριογραμμη Αιγιαλου
πλαγια γραμμη : οριογραμμη Παραλιας
μαυρη γραμμη : οριογραμμη Π. Αιγιαλου

Το παρον τοπογραφικο διαγραμμα συνοδευει την απο 6-6-98 εκθεση της επιτροπης καθορισμου ορων αιγιαλου και παραλιας

Οι κορυφογραμμες αποφασιζονται απο επιτροπεια στο διαγραμμα απο Τα Χαλαρα μεχρι ΔΕΗΑ ΒΙ ΛΟΚΑΛ υπαρχουν ατιμητα στην ζωνη παραλιας

.....

καθοριζονται ζωνη παραλιας ακτογραμμη .....
.....
.....
.

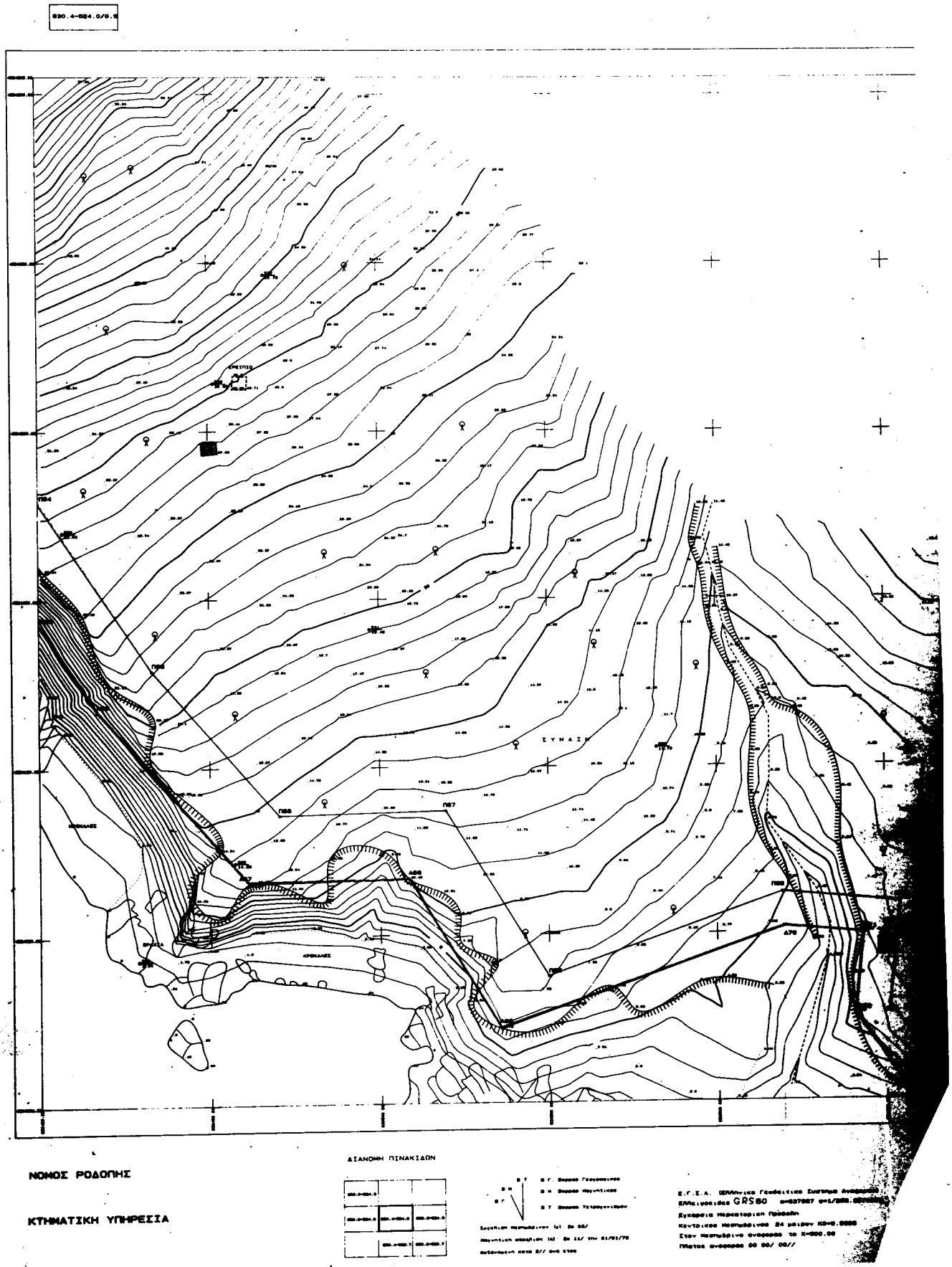


ΝΟΜΟΣ ΡΟΔΟΠΗΣ

ΚΤΗΜΑΤΙΚΗ ΥΠΗΡΕΣΙΑ

ΔΙΑΝΟΜΗ ΠΙΝΑΚΙΔΩΝ





Ε.Γ.Σ.Α. Ελληνικό Γεωδαιτικό Σύστημα Αναφοράς
Ελλειψοειδές GRS80
Σύμφωνα Μαρκατορική Προβολή
Κεντρικός Μεσημβρινός 24 μοίρων
Στον Μεσημβρινό αναφοράς το
Πλάτος αναφοράς 00 00/ 00//

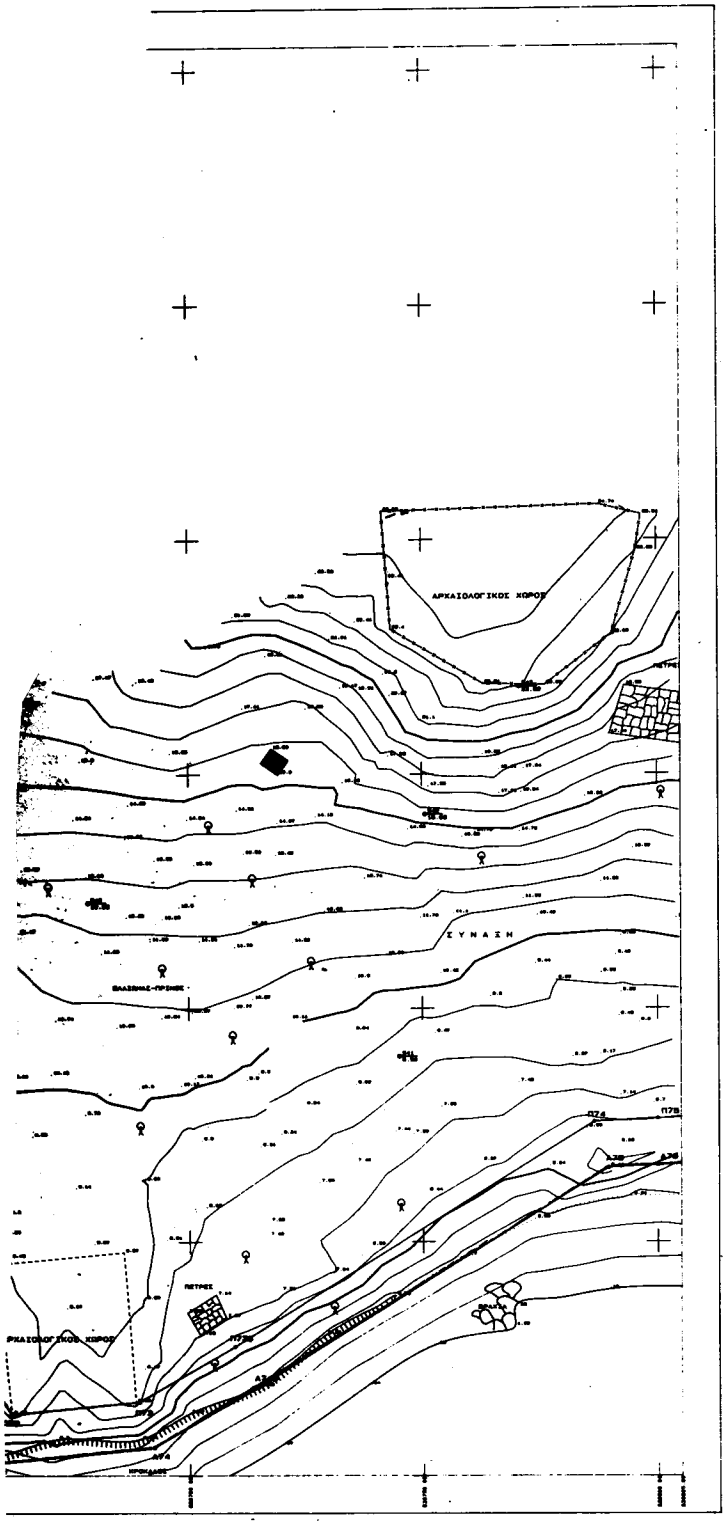
ΑΡΧΑΙΟΛΟΓΙΚΟΣ ΧΩΡΟΣ
ΣΥΝΑΣΙΝ
ΠΕΤΡΕΣ
ΠΕΤΡΕΣ
ΠΕΤΡΕΣ

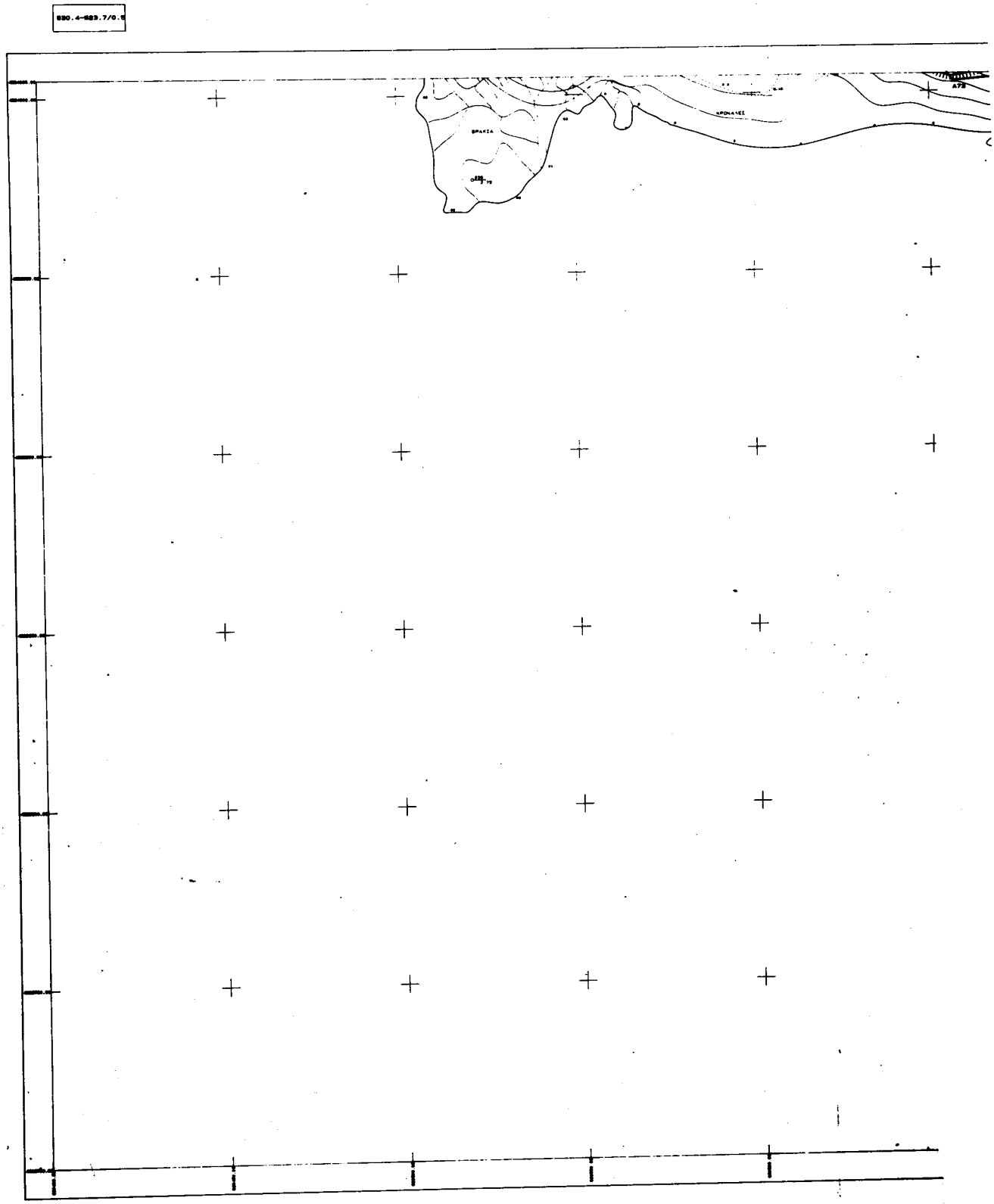


ΝΟΜΟΣ ΡΟΔΟΠΗΣ

ΚΤΗΜΑΤΙΚΗ ΥΠΗΡΕΣΙΑ

ΔΙΑΝΟΜΗ ΠΙΝΑΚΙΔΩΝ

Ε.Γ.Σ.Α. (Ελληνικό Γεωδαιτικό Συστημα Αναφοράς)
Ελλειψοειδές GRS80
Εγκάρσια Μερκατορική Προβολή
Κεντρικός Μεσημβρινός 24 μοίρων Κ0=0.9996
Στον Μεσημβρινό ανάφορας το Χ=500.00
Πλάτος ανάφορας 00 00/ 00//



ΥΠΟΥΡΓΕΙΟ ΟΙΚΟΝΟΜΙΚΩΝ
ΚΤΗΜΑΤΙΚΗ ΥΠΗΡΕΣΙΑ Ν.ΡΟΔΟΠΗΣ

ΣΥΝΤΕΤΑΓΜΕΝΕΣ ΚΟΡΥΦΟΓΡΑΜΜΩΝ

| ΑΙΓΙΑΛΟΣ | | | ΠΑΡΑΛΙΑ | | |
|---|---|---|---|---|---|
| ΣΗΜΕΙΟ | X | Y | ΣΗΜΕΙΟ | X | Y |
| Δ 73 | [illegible] | 14 | | | |

ΠΑΡΑΛΙΑ
ΑΙΓΙΑΛΟΣ
ΠΑΛΑΙΟΣ ΑΙΓΙΑΛΟΣ

ΥΠΟΜΝΗΜΑ

| | |
|---|---|
| Δ Τ1 | Τριγωνομετρικό Σημείο |
| Ο 15 10.88 | Πολυγωνικό Σημείο |
| .10.00 | Υψομετρικό Σημείο |
| | Ορίο |
| | Ισοβαθή |
| | Φυσικό Πρανές |
| | Πρανές με βράχια |
| | Βράχια |
| | Αμμώδες έδαφος |
| | Έδαφος με χαλίκια |
| | Ισουψείς καμπύλες |
| | Δένδρο - Ελιά |

ΥΠΟΥΡΓΕΙΟ ΟΙΚΟΝΟΜΙΚΩΝ
ΚΤΗΜΑΤΙΚΗ ΥΠΗΡΕΣΙΑ Ν.ΡΟΔΟΠΗΣ

# ΤΟΠΟΓΡΑΦΙΚΟ ΔΙΑΓΡΑΜΜΑ

ΚΑΘΟΡΙΣΙΜΟΥ ΟΡΙΩΝ ΑΙΓΙΑΛΟΥ - ΠΑΡΑΛΙΑΣ

ΤΙΤΛΟΣ ΜΕΛΕΤΗΣ

ΕΠΑΝ/ΣΗΣ κ ΟΡΙΣΤΙΚΟΠΟΙΗΣΗ ΟΡΙΟΓΡΑΜΜΩΝ ΤΟΥ ΑΙΓΙΑΛΟΥ ΚΑΙ ΠΑΡΑΛΙΑΣ Ν.ΡΟΔΟΠΗΣ ΑΝΑΣΥΝΤΑΞΗ ΥΠΑΡΧΟΝΤΩΝ ΣΧΕΤΙΚΩΝ ΤΟΠΟΓΡΑΦΙΚΩΝ ΔΙΑΓΡΑΜΜΑΤΩΝ

ΠΕΡΙΟΧΗ: ΑΓ. ΧΑΡΑΛΑΜΠΟΣ - ΟΡΙΑ Ν.ΡΟΔΟΠΗΣ ΤΜΗΜΑ Α

ΑΝΑΔΟΧΟΣ ΜΕΛΕΤΗΣ
ΠΑΝΑΓΙΩΤΗΣ Δ.ΜΟΥΣΑΚΙΔΗΣ
ΔΗΜΗΤΡΙΟΣ Ι. ΦΑΣΙΑΝΙΔΑΗΣ
ΠΑΝΑΓΙΩΤΗΣ Δ. ΠΑΝΤΑΖΙΔΗΣ

ΗΜΕΡΟΜΗΝΙΑ ΕΝΤΑΞΗΣ
ΔΕΚΕΜΒΡΙΟΣ '97

ΥΠΟΔΟΧΗ ΕΠΙΤΡΟΠΗΣ ΚΑΘΟΡΙΣΜΟΥ ΟΡΙΩΝ ΑΙΓΙΑΛΟΥ - ΠΑΡΑΛΙΑΣ

ΚΑΛΕΙΤΑΙ ΤΟΠΟΙ : ΟΡΙΟΓΡΑΜΜΑ ΑΙΓΙΑΛΟΥ
ΚΛΙΤΟΙ ΤΟΠΟΙ : ΟΡΙΟΓΡΑΜΜΑ ΠΑΡΑΛΙΑΣ
ΑΠΗΦ ΤΟΠΟΙ : ΟΡΙΟΓΡΑΜΜΑ Π. ΑΙΓΙΑΛΟΥ

Το παρόν τοπογραφικό διάγραμμα συνοδευόμενο από τα πρωτόκολλα ορίων Αιγιάλου και Παραλίας

Οι κορυφογραμμές σταθεροποιούνται από σημεία κείμενα στο διάγραμμα από τα ακίνητα [illegible] ΔΕΚΑ 84 υπόκειται κίνδυνο στην ζώνη παραλίας

Καθορίζεται ζώνη παραλίας σύμφωνα με τις διατάξεις των άρθρων της παρ.1 του άρθρ.7 Ν.2344/40 Η επιτροπή διαπίστωσε ότι ΟΕΑ υπόκειται παλαιός αιγιαλός

Η ΕΠΙΤΡΟΠΗ

Ο ΠΡΟΕΔΡΟΣ
ΠΡΓ/ΝΟΣ ΤΗΣ ΚΤΗΜΑΤΙΚΗΣ ΥΠΗΡΕΣΙΑΣ Ν.ΡΟΔΟΠΗΣ

ΤΑ ΜΕΛΗ
1. Ο ΑΙΜΕΝΑΡΧΗΣ
2.

ΑΝΑΛΟΓΟΣ Χ. ΠΑΛΑΙΟΛΟΓΟΣ
ΠΕ Σ ΕΦΟΡΩΝ

ΕΛΕΓΧΟΣ
ΕΠΙΛΕΚΤΟΝ Ν.ΔΕΡΜΕΤΖΗΣ ΗΜΕΡΟΜΗΝΙΑ 8.7.1998
Γιά τον Ν.Υ. ΗΜΕΡΟΜΗΝΙΑ 10.7.1998
ΕΘΕΩΡΗΣΗ ΗΜΕΡΟΜΗΝΙΑ 11.7.1998
ΠΡΓ/ΝΟΣ Ν.Υ. ΑΝΤΩΝΙΟΣ Χ. ΠΑΛΑΙΟΛΟΓΟΣ

ΔΙΑΝΟΜΗ ΥΠΗΡΕΣΙΩΝ

1
2 3 5
4 6 8
7 9 10 12
11 13 14 16 18 21 24
15 17 19 22
20 23 26 28
25 27

ΤΡΙΓΩΝΟΜΕΤΡΗΣΗ ΕΔΑΡΤΗΣΗ: ΦΕΚ 87 - 0005
ΥΨΟΜΕΤΡΗΣΗ ΑΝΑΤΗΡΙΑ: ΦΕΚ 87 - 0005
ΜΕΘΟΔΟΣ ΑΠΟΤΥΠΩΣΗΣ: ΦΩΤΟΓΕΙΑ ΑΠΟΤΥΠΩΣΗ
ΤΕΧΝΟΛΟΓΙΑ ΑΠΟΤΥΠΩΣΗΣ: ΙΑΜΒΔΑΓΕΩΝ-ΑΝΑΜΟΡΦΩΣΗ 87

ΚΛΙΜΑΚΑ 1: 500

ΑΡ. ΣΚΑΒΑΝΟΥ 15

Μέτρο γραμμικής παραμόρφωσης: K=0.99981
στο κέντρο φύλλου: φ0=0.80-24

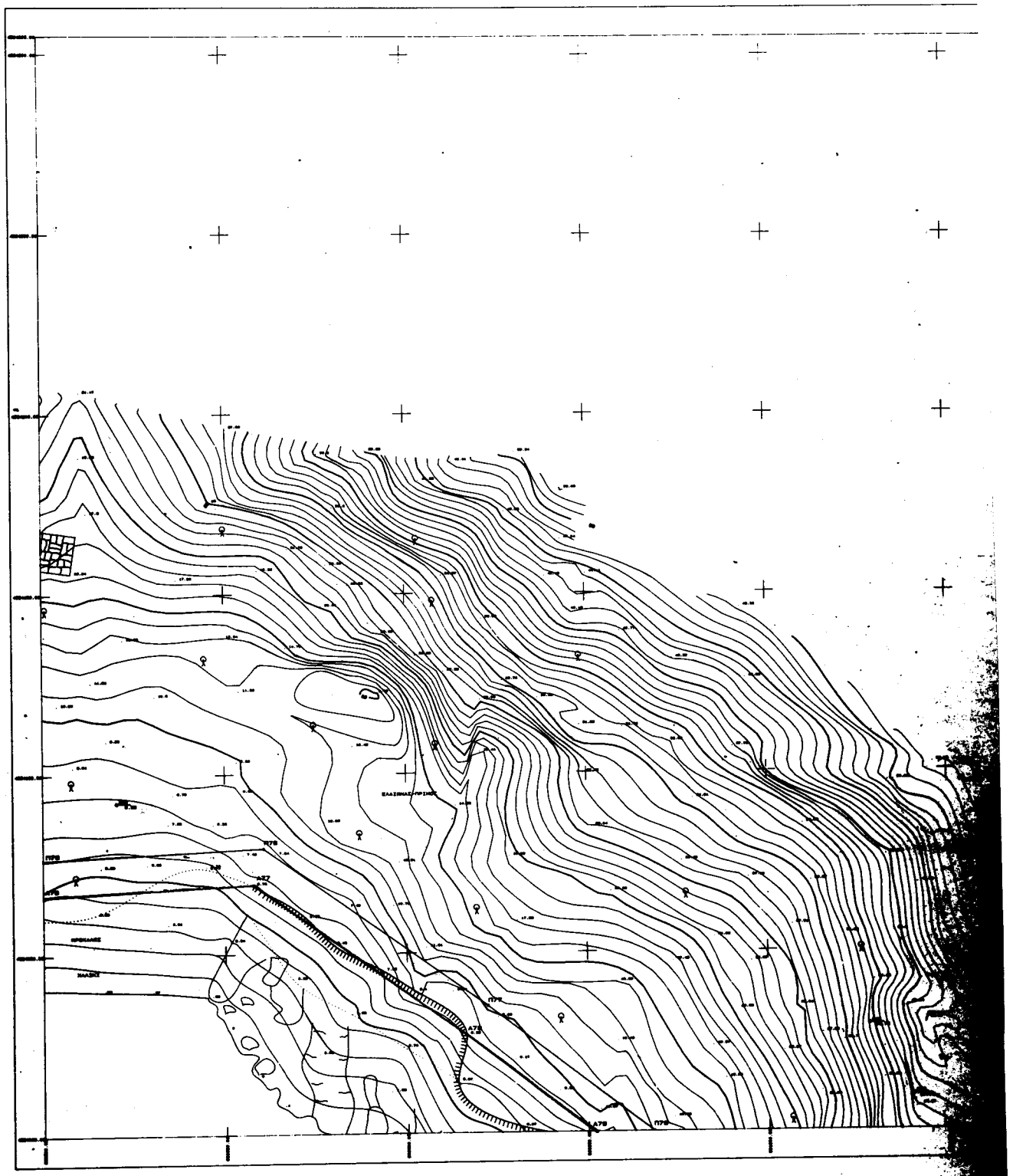

ΝΟΜΟΣ ΡΟΔΟΠΗΣ

ΚΤΗΜΑΤΙΚΗ ΥΠΗΡΕΣΙΑ

ΔΙΑΝΟΜΗ ΠΙΝΑΚΙΔΩΝ

Ε.Γ.Σ.Α. GRS80




ΜΕΤΡΟ γραμμικής παραμόρφωσης: K=0.0001

στο κέντρο φύλλου: φ0=0, λ0=24

ΥΠΟΥΡΓΕΙΟ ΟΙΚΟΝΟΜΙΚΩΝ
ΚΤΗΜΑΤΙΚΗ ΥΠΗΡΕΣΙΑ Ν.ΡΟΔΟΠΗΣ

ΣΥΝΤΕΤΑΓΜΕΝΕΣ ΚΟΡΥΦΟΓΡΑΜΜΩΝ

| ΑΙΓΙΑΛΟΣ | | | ΠΑΡΑΛΙΑ | | |
|---|---|---|---|---|---|
| ΣΗΜΕΙΟ | X | Y | ΣΗΜΕΙΟ | X | Y |
| Α76 | 030000.00 | [illegible] | Π76 | 000000.00 | [illegible] |
| Α77 | 030007.00 | [illegible] | Π76 | 000000.04 | [illegible] |
| Α78 | 030004.00 | [illegible] | Π77 | 000000.00 | [illegible] |
| Α79 | 030001.00 | [illegible] | Π78 | 000000.07 | [illegible] |

ΠΑΡΑΛΙΑ

ΑΙΓΙΑΛΟΣ

ΠΑΛΑΙΟΣ ΑΙΓΙΑΛΟΣ

ΥΠΟΜΝΗΜΑ

| | |
|---|---|
| Δ Τ1 | Τριγωνομετρικό Σημείο |
| 18.00 | Πολυγωνικό Σημείο |
| .00.00 | Υψομετρικό Σημείο |
| | Όριο |
| | Ισοβαθείς |
| | Φυσικό Πρανές |
| | Πρανές με βράχια |
| | Βράχια |
| | Αμμώδες έδαφος |
| | Έδαφος με χαλίκια |
| | Ισοϋψείς καμπύλες |
| | Δενδρο - Ελιά |

ΥΠΟΥΡΓΕΙΟ ΟΙΚΟΝΟΜΙΚΩΝ
ΚΤΗΜΑΤΙΚΗ ΥΠΗΡΕΣΙΑ Ν.ΡΟΔΟΠΗΣ

ΤΟΠΟΓΡΑΦΙΚΟ ΔΙΑΓΡΑΜΜΑ
ΚΑΘΟΡΙΣΜΟΥ ΟΡΙΩΝ ΑΙΓΙΑΛΟΥ - ΠΑΡΑΛΙΑΣ

ΤΙΤΛΟΣ ΜΕΛΕΤΗΣ

ΕΠΑΝ/ΣΗΣΗ κ ΟΡΙΣΤΙΚΟΠΟΙΗΣΗ ΟΡΙΟΓΡΑΜΜΩΝ ΤΟΥ ΑΙΓΙΑΛΟΥ ΚΑΙ ΠΑΡΑΛΙΑΣ Ν.ΡΟΔΟΠΗΣ
ΑΝΑΣΥΝΤΑΞΗ ΥΠΑΡΧΟΝΤΩΝ ΣΧΕΤΙΚΩΝ ΤΟΠΟΓΡΑΦΙΚΩΝ ΔΙΑΓΡΑΜΜΑΤΩΝ
ΠΕΡΙΟΧΗ: ΑΓ. ΚΑΡΑΛΑΜΠΟΣ - ΟΡΙΑ Ν.ΡΟΔΟΠΗΣ ΤΜΗΜΑ Α

ΑΝΑΛΑΒΟΝΤΕΣ ΜΕΛΕΤΗΣ
ΠΑΝΑΓΙΩΤΗΣ Δ.ΝΟΥΤΑΚΙΔΗΣ
ΔΗΜΗΤΡΙΟΣ Ι. ΒΑΣΙΛΑΚΙΔΗΣ
ΠΑΝΑΓΙΩΤΗΣ Δ. ΠΑΝΤΑΖΙΔΗΣ

ΥΠΟΒΟΛΗ ΕΠΙΤΡΟΠΗΣ ΚΑΘΟΡΙΣΜΟΥ
ΟΡΙΩΝ ΑΙΓΙΑΛΟΥ - ΠΑΡΑΛΙΑΣ

ΠΑΝΕΛΛΗΝΙΕΣ ΕΚΛΟΓΕΣ
ΔΗΜΟΤΙΚΗ ΕΝΟΤΗΤΑ ΑΙΓΙΑΛΟΥ

ΑΙΓΙΑΛΟΣ ΚΑΛΑΜΙΑΣ

ΚΛΙΜΑΚΑ 1: 500

16


630.8-523.7/0.5
ΝΟΜΟΣ ΡΟΔΟΠΗΣ
ΚΤΗΜΑΤΙΚΗ ΥΠΗΡΕΣΙΑ

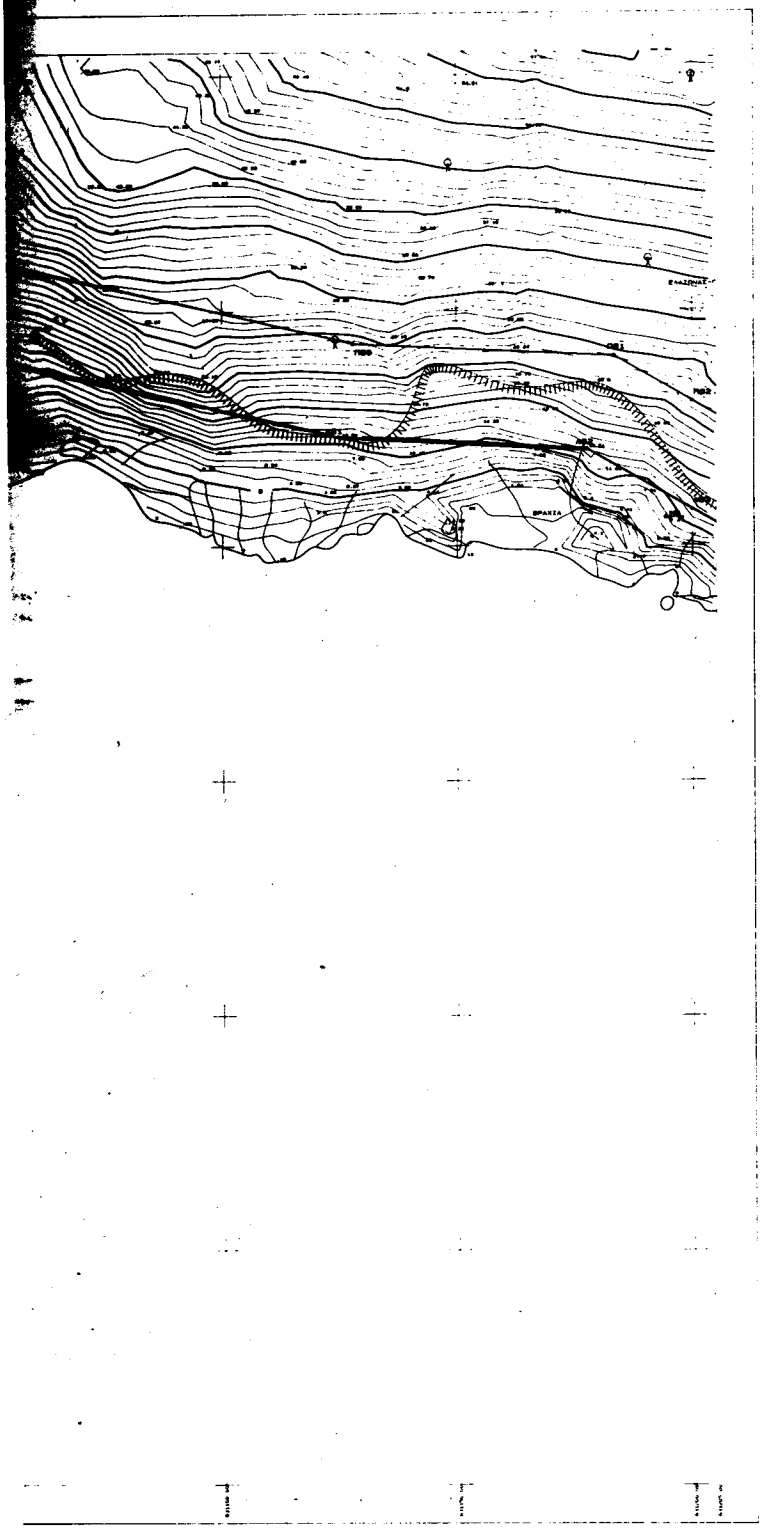

ΥΠΟΥΡΓΕΙΟ ΟΙΚΟΝΟΜΙΚΩΝ
ΚΤΗΜΑΤΙΚΗ ΥΠΗΡΕΣΙΑ Ν.ΡΟΔΟΠΗΣ

ΣΥΝΤΕΤΑΓΜΕΝΕΣ ΚΟΡΥΦΟΓΡΑΜΜΩΝ

| ΑΙΓΙΑΛΟΣ | | | ΠΑΡΑΛΙΑ | | |
|---|---|---|---|---|---|
| ΣΗΜΕΙΟ | X | Y | ΣΗΜΕΙΟ | X | Y |
| Α79 | 030861.06 | 4524000.00 | Π78 | [illegible] | [illegible] |
| Α80 | 031010.20 | 4523048.12 | Π79 | 031004.31 | [illegible] |
| Α81 | 031125.13 | 4523023.20 | Π80 | 031187.04 | [illegible] |
| Α82 | 031177.84 | 4523020.01 | Π81 | 031160.46 | [illegible] |
| Α83 | 031200.00 | 4523007.04 | Π82 | 031000.00 | [illegible] |

ΠΑΡΑΛΙΑ
ΑΙΓΙΑΛΟΣ
ΠΑΛΑΙΟΣ ΑΙΓΙΑΛΟΣ

ΥΠΟΜΝΗΜΑ

| | |
|---|---|
| T1 | Τριγωνομετρικό Σημείο |
| 10.22 | Πολυγωνικό Σημείο |
| 10 m | Υψομετρικό Σημείο |
| | Ορίο |
| | Ξηροπλάτια |
| | Φυσικό Πρανές |
| | Πρανές με βράχια |
| | Βράχια |
| | Αμμώδες έδαφος |
| | Έδαφος με χαλίκια |
| | Ισοϋψείς καμπύλες |
| | Δενδρο - Ελιά |

ΥΠΟΥΡΓΕΙΟ ΟΙΚΟΝΟΜΙΚΩΝ
ΚΤΗΜΑΤΙΚΗ ΥΠΗΡΕΣΙΑ Ν.ΡΟΔΟΠΗΣ

ΤΟΠΟΓΡΑΦΙΚΟ ΔΙΑΓΡΑΜΜΑ
ΚΑΘΟΡΙΣΜΟΥ ΟΡΙΩΝ ΑΙΓΙΑΛΟΥ - ΠΑΡΑΛΙΑΣ

ΤΙΤΛΟΣ ΜΕΛΕΤΗΣ

ΕΠΑΝ/ΕΜΟΣ κ ΟΡΙΣΤΙΚΟΠΟΙΗΣΗ ΟΡΙΟΓΡΑΜΜΩΝ ΤΟΥ ΑΙΓΙΑΛΟΥ ΚΑΙ ΠΑΡΑΛΙΑΣ Ν.ΡΟΔΟΠΗΣ
ΑΝΑΣΥΝΤΑΞΗ ΥΠΑΡΧΟΝΤΩΝ ΣΧΕΤΙΚΩΝ ΤΟΠΟΓΡΑΦΙΚΩΝ ΔΙΑΓΡΑΜΜΑΤΩΝ
ΠΕΡΙΟΧΗ: ΑΓ. ΧΑΡΑΛΑΜΠΟΣ - ΟΡΙΑ Ν.ΡΟΔΟΠΗΣ Τμήμα Α

ΑΝΑΔΟΧΟΣ ΜΕΛΕΤΗΣ
ΠΑΝΑΓΙΩΤΗΣ Δ.ΜΟΥΣΙΑΣΗΣ
ΔΗΜΗΤΡΙΟΣ Ι. ΒΑΣΙΛΕΙΑΔΗΣ
ΠΑΝΑΓΙΩΤΗΣ Α. ΠΑΝΤΑΣΙΔΗΣ

ΥΠΟΔΟΜΑ ΕΠΙΤΡΟΠΗΣ ΚΑΘΟΡΙΣΜΟΥ ΟΡΙΩΝ ΑΙΓΙΑΛΟΥ - ΠΑΡΑΛΙΑΣ

ΚΟΚΚΙΝΗ γραμμή : οριογραμμή Αιγιάλου
ΚΙΤΡΙΝΗ γραμμή : οριογραμμή Παραλίας
ΜΠΛΕ γραμμή : οριογραμμή Π. Αιγιάλου

Τα πάνω τοπογραφικά διαγράμματα συνοδεύει την από 4-6-98 Εκθεση της επιτροπής καθορισμού ορίων Αιγιάλου και Παραλίας

Οι καθορισμένες εδαφοσημάνσεις όπως σημειώνεται στο διάγραμμα από τα Κόκκινα, Κίτρινα και Μπλε χρώματα στίζουν στην Ζώνη Παραλίας

Καθορίζεται Ζώνη παραλίας πλάτους [illegible] από τα 10 μεν. 20 m για επιφάνειες των άρθρων 1 του ν.δ. 7 Η.Ε.Δ.Ε.Ε.Ε

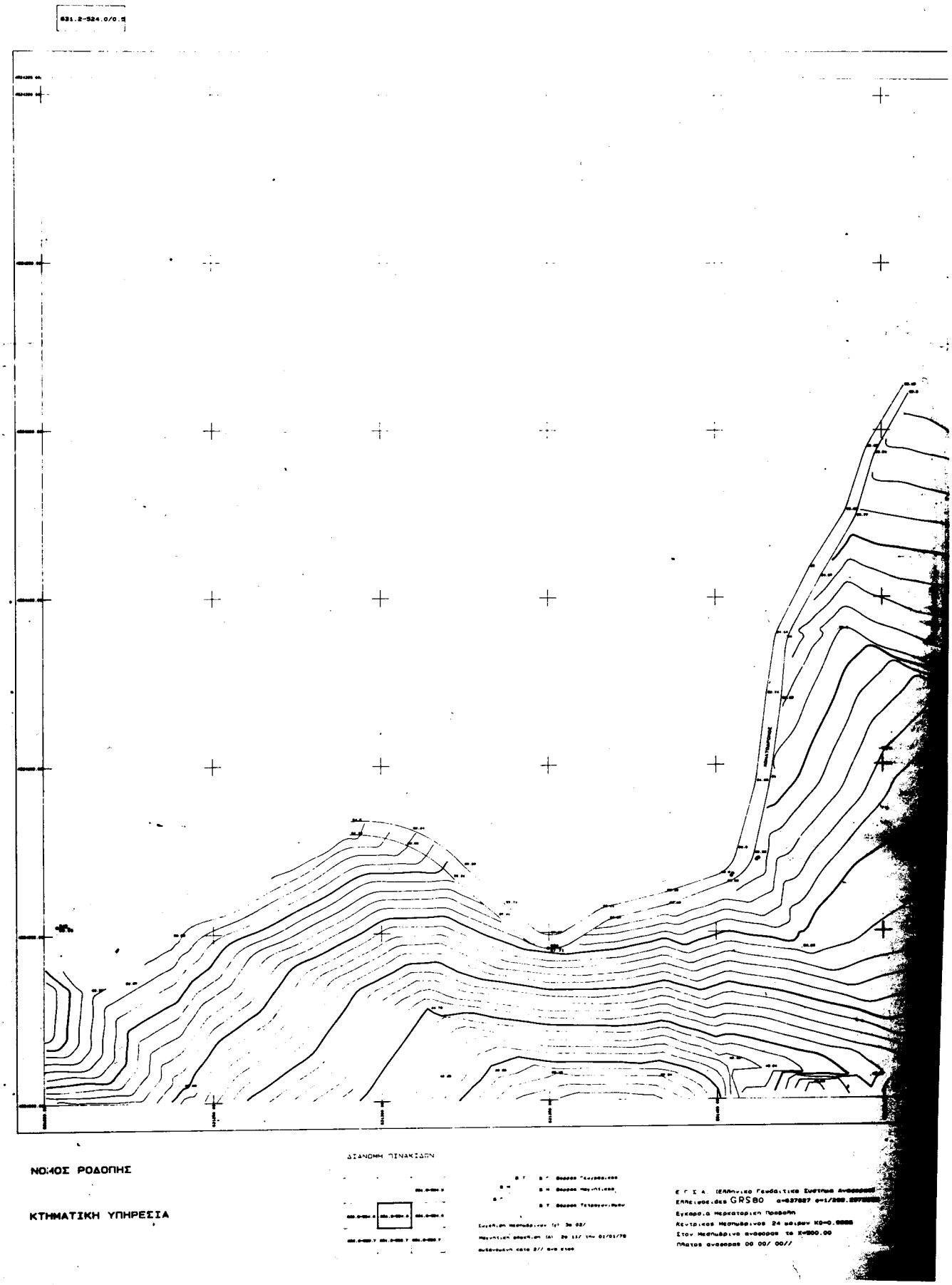
ΔΙΑΝΟΜΗ ΠΙΝΑΚΙΔΩΝ
ΝΟΜΟΣ ΡΟΔΟΠΗΣ
ΚΤΗΜΑΤΙΚΗ ΥΠΗΡΕΣΙΑ
GRS80

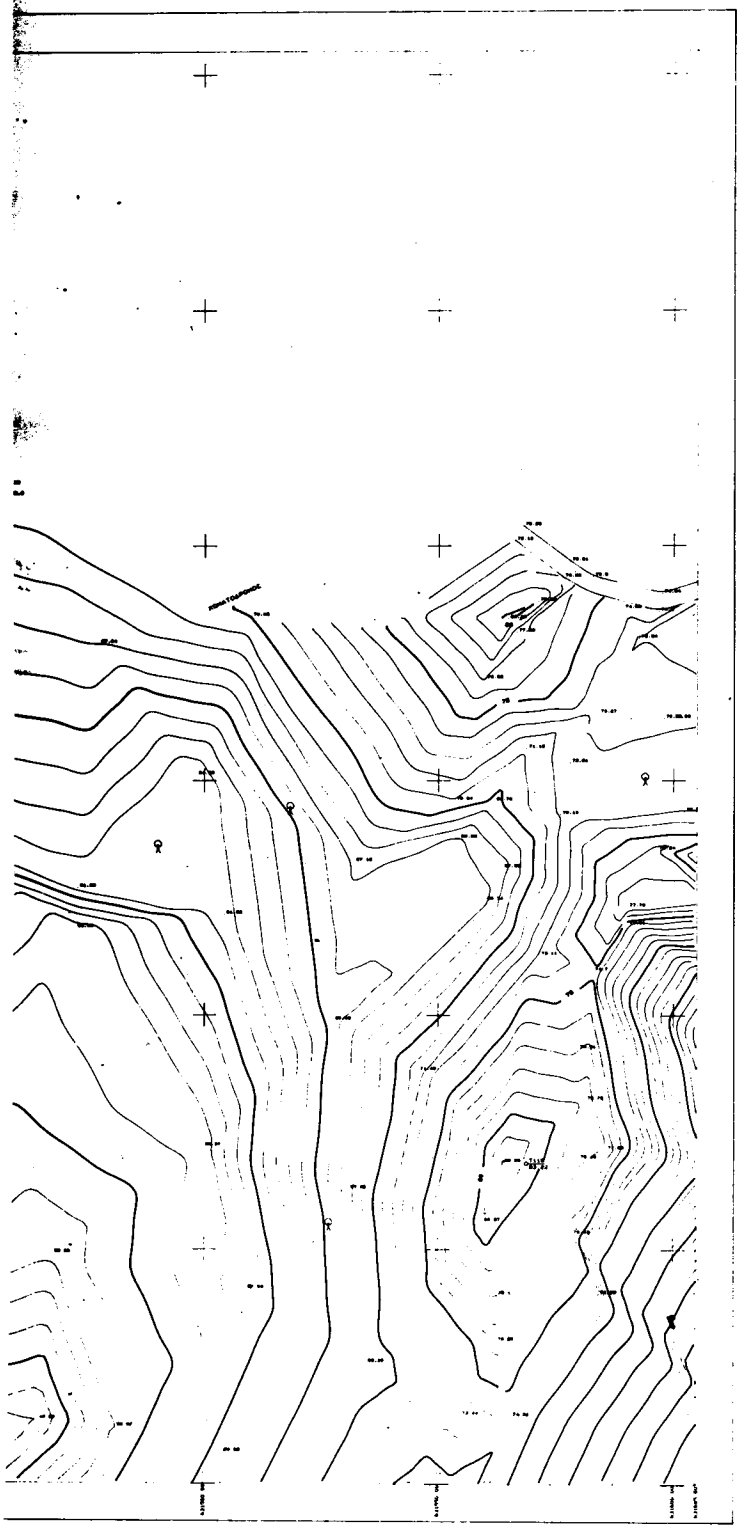

ΥΠΟΥΡΓΕΙΟ ΟΙΚΟΝΟΜΙΚΩΝ
ΚΤΗΜΑΤΙΚΗ ΥΠΗΡΕΣΙΑ Ν.ΡΟΔΟΠΗΣ

ΣΥΝΤΕΤΑΓΜΕΝΕΣ ΚΟΡΥΦΟΓΡΑΜΜΩΝ

| ΑΙΓΙΑΛΟΣ | | | ΠΑΡΑΛΙΑ | | |
|---|---|---|---|---|---|
| ΣΗΜΕΙΟ | X | Y | ΣΗΜΕΙΟ | X | Y |
| | | | | | |

ΠΑΡΑΛΙΑ
ΑΙΓΙΑΛΟΣ
ΠΑΛΑΙΟΣ ΑΙΓΙΑΛΟΣ

ΥΠΟΜΝΗΜΑ

| | |
|---|---|
| Τ1 | Τριγωνομετρικό Σημείο |
| 51 / 10.22 | Πολυγωνικό Σημείο |
| 10.00 | Υψομετρικό Σημείο |
| | Ορίο |
| | Ισοβαθίες |
| | Φυσικό Πρανές |
| | Πρανές με βράχια |
| | Βράχια |
| | Αμμώδες έδαφος |
| | Έδαφος με χαλίκια |
| | Ισοψείς καμπύλες |
| | Δένδρο - Ελιά |

ΥΠΟΥΡΓΕΙΟ ΟΙΚΟΝΟΜΙΚΩΝ
ΚΤΗΜΑΤΙΚΗ ΥΠΗΡΕΣΙΑ Ν.ΡΟΔΟΠΗΣ

# ΤΟΠΟΓΡΑΦΙΚΟ ΔΙΑΓΡΑΜΜΑ

ΚΑΘΟΡΙΣΜΟΥ ΟΡΙΩΝ ΑΙΓΙΑΛΟΥ - ΠΑΡΑΛΙΑΣ

ΤΙΤΛΟΣ ΜΕΛΕΤΗΣ

ΕΛΕΓΧΟΣ ΚΑΙ ΟΡΙΣΤΙΚΟΠΟΙΗΣΗ ΟΡΙΟΓΡΑΜΜΩΝ ΤΟΥ ΑΙΓΙΑΛΟΥ ΚΑΙ ΠΑΡΑΛΙΑΣ Ν.ΡΟΔΟΠΗΣ
ΑΝΑΣΥΝΤΑΞΗ ΥΠΑΡΧΟΝΤΩΝ ΣΧΕΤΙΚΩΝ ΤΟΠΟΓΡΑΦΙΚΩΝ ΔΙΑΓΡΑΜΜΑΤΩΝ
ΠΕΡΙΟΧΗ: ΑΓ. ΧΑΡΑΛΑΜΠΟΣ - ΟΡΙΑ Ν.ΡΟΔΟΠΗΣ ΤΜΗΜΑ Α

ΑΝΑΛΑΒΟΝΤΕΣ ΜΕΛΕΤΗΣ
ΠΑΝΑΓΙΩΤΗΣ Δ.ΜΟΥΣΑΚΙΔΗΣ
ΔΗΜΗΤΡΙΟΣ Ι. ΦΑΛΣΑΒΕΙΔΗΣ
ΠΑΝΑΓΙΩΤΗΣ Δ. ΠΑΡΜΑΚΙΔΗΣ

ΥΠΟΜΝΗΜΑ ΕΠΙΤΡΟΠΗΣ ΚΑΘΟΡΙΣΜΟΥ ΟΡΙΩΝ ΑΙΓΙΑΛΟΥ - ΠΑΡΑΛΙΑΣ

ΕΛΕΓΧΟΣ

ΘΕΩΡΗΣΗ

ΔΙΑΝΟΜΗ ΦΥΛΑΚΙΩΝ

ΔΕΝ υπάρχουν κτίσματα στην Ζώνη Παραλίας

Η ΕΠΙΤΡΟΠΗ

Ο ΠΡΟΕΔΡΟΣ
ΠΡΑΞΗΣ ΤΗΣ ΚΤΗΜΑΤΙΚΗΣ ΥΠΗΡΕΣΙΑΣ Ν.ΡΟΔΟΠΗΣ

ΤΑ ΜΕΛΗ

ΑΝΑΓΝΩΣΤΟΥΧ ΠΑΝΑΓΙΩΤΑ
ΠΕ-Α ΓΕΩΠΟΝΩΝ

ΤΡΙΓΩΝΟΜΕΤΡΙΚΗ ΕΙΔΙΚΟΤΗΤΑ: ΟΓΕΑ 87 - ΘΗΒΕ
ΥΨΟΜΕΤΡΙΚΗ ΑΝΑΠΤΥΞΗ: ΟΓΕΑ 87 - ΘΗΒΕ
ΠΟΛΥΓΩΝΙΚΗ ΑΝΑΠΤΥΞΗ: ΜΕΘΟΔΟΣ ΕΛΕΥΘΕΡΗΣ
ΠΡΟΧΕΙΡΟΣΧΕΔΙΑ ΑΝΑΠΤΥΞΗΣ: ΙΑΚΩΒΑΤΟΣ-ΜΕΛΕΤΗΣ ΚΑΙ ΕΠΙΒΛΕΨΗ

ΚΛΙΜΑΚΑ 1: 500

ΑΡ. ΣΧΕΔΙΟΥ 18

631.2-523.7'C.5

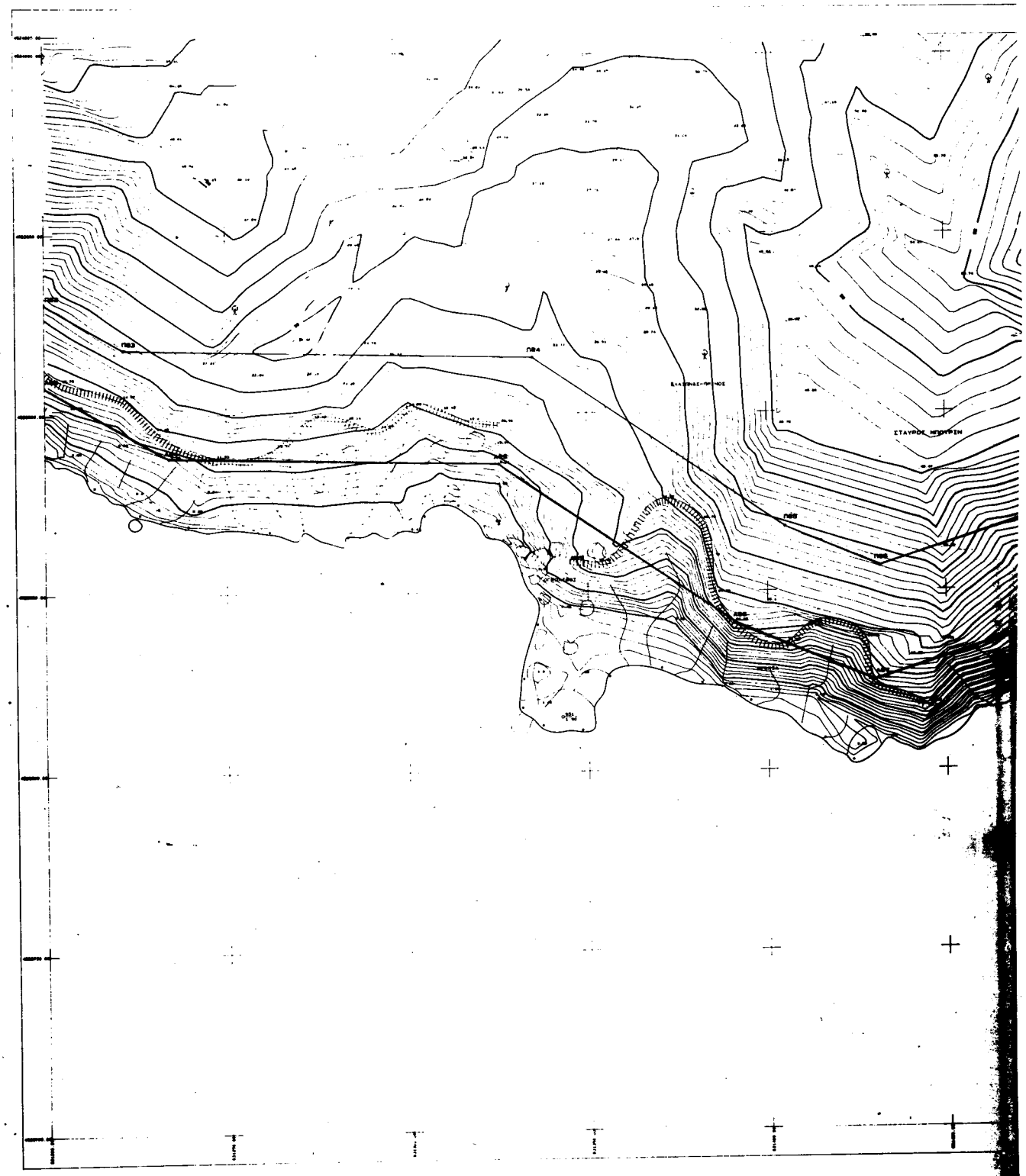


ΝΟΜΟΣ ΡΟΔΟΠΗΣ

ΚΤΗΜΑΤΙΚΗ ΥΠΗΡΕΣΙΑ

Ε.Γ.Σ.Α. (Ελληνικό Γεωδαιτικό Συστημα Αναφοραs)
Ελλειψοειδεs GRS80 a=637827 e=1/298.257222
Εγκαρσια Μερκατορικη Προβολη
Κεντρικοs Μεσημβρινοs 24 μοιρων K0=0.9996
Στον Μεσημβρινο αναφορασ το X=500.00
Πρωτοs αναφορασ 00 00/ 00//

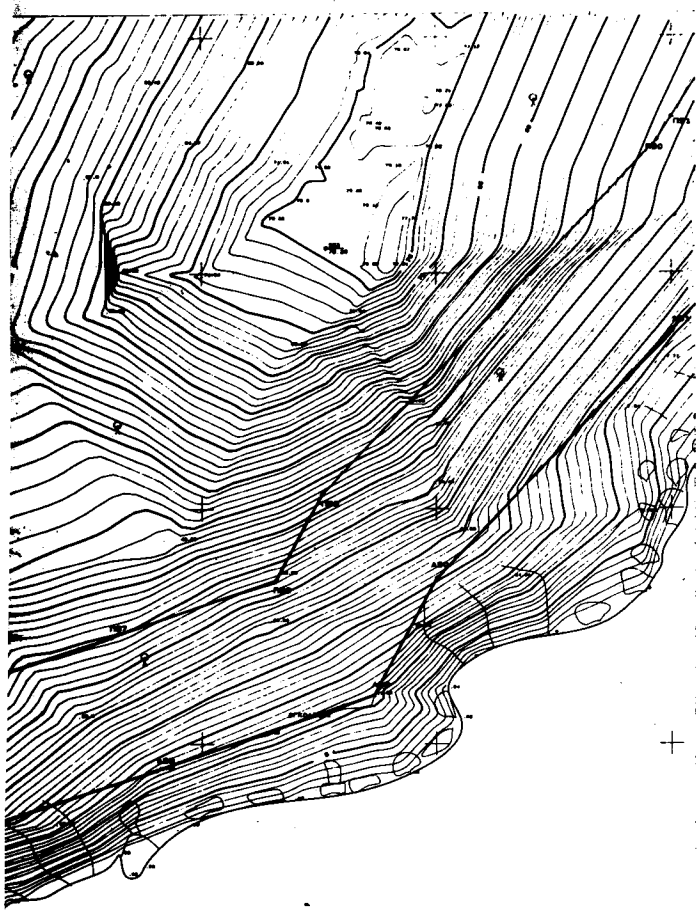

ΥΠΟΥΡΓΕΙΟ ΟΙΚΟΝΟΜΙΚΩΝ
ΚΤΗΜΑΤΙΚΗ ΥΠΗΡΕΣΙΑ Ν.ΡΟΔΟΠΗΣ

ΣΥΝΤΕΤΑΓΜΕΝΕΣ ΚΟΡΥΦΟΓΡΑΜΜΩΝ

| ΑΙΓΙΑΛΟΣ | | | ΠΑΡΑΛΙΑ | | |
|---|---|---|---|---|---|
| ΣΗΜΕΙΟ | Χ | Υ | ΣΗΜΕΙΟ | Χ | Υ |
| ΑΘ2 | 631200.00 | 4523007.84 | ΠΘ4 | 631200.00 | 4523030.70 |
| ΑΘ4 | 631234.47 | 4523007.79 | ΠΘ3 | 631201.00 | 4523010.00 |
| ΑΘ5 | 631229.46 | 4523000.00 | ΠΘ4 | 631230.00 | 4523010.07 |
| ΑΘ6 | 631200.00 | 4523041.39 | ΠΘ5 | 631005.00 | 4523007.07 |
| ΑΘ7 | 631192.03 | 4523064.84 | ΠΘ6 | 631101.37 | [illegible] |
| ΑΘ8 | 631190.27 | 4523064.39 | ΠΘ7 | 631100.70 | 4523070.00 |
| ΑΘ9 | 631138.70 | 4523000.34 | ΠΘ8 | 631110.02 | [illegible] |
| ΑΘ10 | 631190.25 | 4523000.37 | ΠΘ9 | 631100.73 | [illegible] |
| ΑΘ11 | 631101.00 | 4523007.02 | ΠΘ10 | 631007.00 | 4523070.20 |
| | | | ΠΘ11 | 631000.00 | 4523000.00 |

ΠΑΡΑΛΙΑ

ΑΙΓΙΑΛΟΣ

ΠΑΛΑΙΟΣ ΑΙΓΙΑΛΟΣ

Υ Π Ο Μ Ν Η Μ Α

| | |
|---|---|
| Δ Τ1 | Τριγωνομετρικό Σημείο |
| Θ 11/10 22 | Πολυγωνικό Σημείο |
| 18.88 | Υψομετρικό Σημείο |
| | Ορια |
| | Ιπποδρόμιο |
| | Φυσικό Πρανές |
| | Πρανές με βράχια |
| | Βράχια |
| | Αμμώδες έδαφος |
| | Εδαφος με χαλίκια |
| 48 | Ισοϋψείς καμπύλες |
| | Δενδρο - Ελιά |

ΥΠΟΥΡΓΕΙΟ ΟΙΚΟΝΟΜΙΚΩΝ
ΚΤΗΜΑΤΙΚΗ ΥΠΗΡΕΣΙΑ Ν.ΡΟΔΟΠΗΣ

Τ Ο Π Ο Γ Ρ Α Φ Ι Κ Ο Δ Ι Α Γ Ρ Α Μ Μ Α
ΚΑΘΟΡΙΣΜΟΥ ΟΡΙΩΝ ΑΙΓΙΑΛΟΥ - ΠΑΡΑΛΙΑΣ

Τ Ι Τ Λ Ο Σ Μ Ε Λ Ε Τ Η Σ

ΕΠΑΝΕΛΕΓΧΟΣ ΚΑΙ ΟΡΙΣΤΙΚΟΠΟΙΗΣΗ ΟΡΙΟΓΡΑΜΜΩΝ ΤΟΥ ΑΙΓΙΑΛΟΥ ΚΑΙ ΠΑΡΑΛΙΑΣ Ν.ΡΟΔΟΠΗΣ
ΑΝΑΕΥΝΤΑΣΗ ΥΠΑΡΧΟΝΤΩΝ ΣΧΕΤΙΚΩΝ ΤΟΠΟΓΡΑΦΙΚΩΝ ΔΙΑΓΡΑΜΜΑΤΩΝ
ΠΕΡΙΟΧΗ: ΑΓ. ΧΑΡΑΛΑΜΠΟΣ - ΟΡΙΑ Ν.ΡΟΔΟΠΗΣ ΤΜΗΜΑ Α

ΑΝΑΛΟΓΟΣ ΜΕΛΕΤΗΣ
ΠΑΝΑΓΙΩΤΗΣ Α.ΜΟΥΣΑΚΙΑΝΟΣ
ΔΗΜΗΤΡΙΟΣ Ι. ΒΑΣΙΛΕΙΑΔΗΣ
ΠΑΝΑΓΙΩΤΗΣ Α. ΠΑΝΤΑΣΙΑΝΟΣ

ΥΠΟΜΝΗΜΑ ΕΠΙΤΡΟΠΗΣ ΚΑΘΟΡΙΣΜΟΥ ΟΡΙΩΝ ΑΙΓΙΑΛΟΥ - ΠΑΡΑΛΙΑΣ

ΕΠΙΤΡΟΠΗ

Ο ΠΡΟΕΔΡΟΣ ΤΟΥ ΚΤΗΜΑΤΙΚΗΣ ΥΠΗΡΕΣΙΑΣ Ν.ΡΟΔΟΠΗΣ

ΤΑ ΜΕΛΗ

ΠΑΝΑΓΙΩΤΗΣ Α. ΠΑΝΑΓΟΣ

ΔΙΑΓΩΝΙΟΜΕΤΡΙΚΗ ΕΠΑΡΧΕΙΑ ΦΕΒΡΑΡΙΟΣ 1992
ΔΙΑΓΩΝΙΟΜΕΤΡΙΚΗ ΑΝΑΤΡΟΠΗ ΦΕΒΡΑΡΙΟΣ 1992
ΔΙΑΓΩΝΙΟΜΕΤΡΙΚΗ ΕΠΑΝΕΛΕΓΧΟΣ ΦΕΒΡΑΡΙΟΣ 1992

ΚΛΙΜΑΚΑ 1: 500

ΑΡ. ΦΥΛΛΟΥ 19

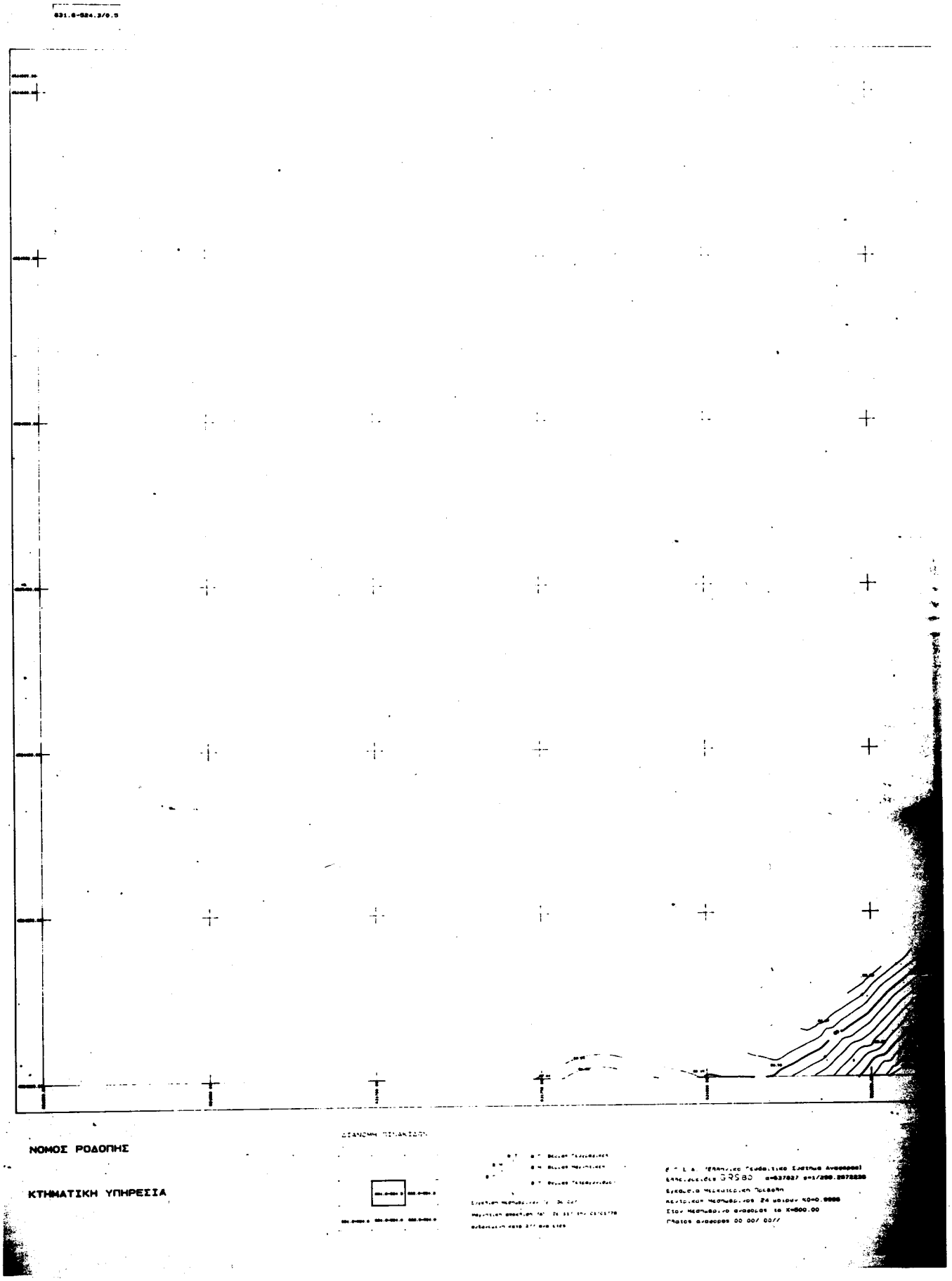
ΝΟΜΟΣ ΡΟΔΟΠΗΣ
ΚΤΗΜΑΤΙΚΗ ΥΠΗΡΕΣΙΑ

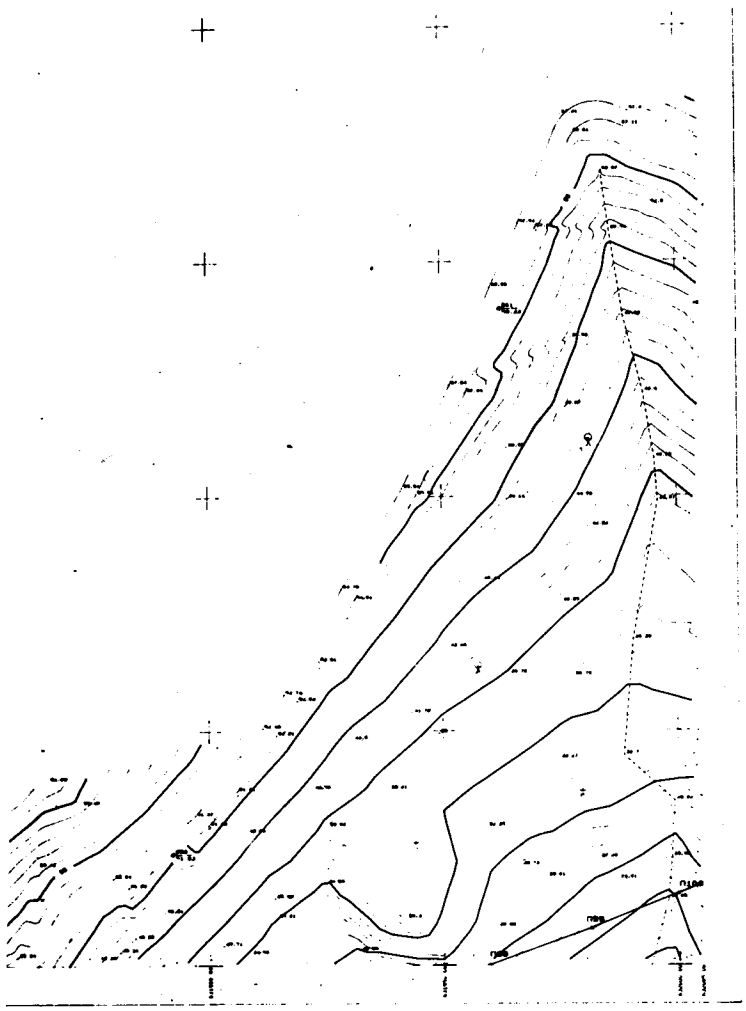

ΥΠΟΥΡΓΕΙΟ ΟΙΚΟΝΟΜΙΚΩΝ
ΚΤΗΜΑΤΙΚΗ ΥΠΗΡΕΣΙΑ Ν.ΡΟΔΟΠΗΣ

ΣΥΝΤΕΤΑΓΜΕΝΕΣ ΚΟΡΥΦΟΓΡΑΜΜΩΝ

| ΑΙΓΙΑΛΟΣ | ΠΑΡΑΛΙΑ | | |
|---|---|---|---|
| ΣΗΜΕΙΟ | X | Y | |
| ΠΘΘ | 631000.70 | 4604000.00 | |
| ΠΘΘ | 631001.00 | 4604007.00 | |
| Π100 | 630000.00 | 4604310.00 | |

ΠΑΡΑΛΙΑ

ΑΙΓΙΑΛΟΣ

ΠΑΛΑΙΟΣ ΑΙΓΙΑΛΟΣ

ΥΠΟΜΝΗΜΑ

| | |
|---|---|
| T1 | Τριγωνομετρικό Σημείο |
| El 10.22 | Πολυγωνικό Σημείο |
| 10.22 | Υψομετρικό Σημείο |
| | Όριο |
| | Σημαδόβιο |
| | Φυσικό Πρανές |
| | Πρανές με βράχια |
| | Βράχια |
| | Αμμώδες έδαφος |
| | Έδαφος με χαλίκια |
| | Ισοϋψείς καμπύλες |
| | Δένδρο - Ελιά |

ΥΠΟΥΡΓΕΙΟ ΟΙΚΟΝΟΜΙΚΩΝ
ΚΤΗΜΑΤΙΚΗ ΥΠΗΡΕΣΙΑ Ν.ΡΟΔΟΠΗΣ

ΤΟΠΟΓΡΑΦΙΚΟ ΔΙΑΓΡΑΜΜΑ
ΚΑΘΟΡΙΣΜΟΥ ΟΡΙΩΝ ΑΙΓΙΑΛΟΥ - ΠΑΡΑΛΙΑΣ

ΤΙΤΛΟΣ ΜΕΛΕΤΗΣ

ΕΠΑΝ/ΣΗΣΗ & ΟΡΙΣΤΙΚΟΠΟΙΗΣΗ ΟΡΙΟΓΡΑΜΜΩΝ ΤΟΥ ΑΙΓΙΑΛΟΥ ΚΑΙ ΠΑΡΑΛΙΑΣ Ν.ΡΟΔΟΠΗΣ
ΑΝΑΣΥΝΤΑΞΗ ΥΠΑΡΧΟΝΤΩΝ ΣΧΕΤΙΚΩΝ ΤΟΠΟΓΡΑΦΙΚΩΝ ΔΙΑΓΡΑΜΜΑΤΩΝ

ΠΕΡΙΟΧΗ: ΑΓ. ΚΑΡΑΛΑΜΠΟΣ - ΟΡΙΑ Ν.ΡΟΔΟΠΗΣ ΤΜΗΜΑ Α

ΑΝΑΛΟΓΙΚΗ ΜΕΛΕΤΗΣ
ΠΑΝΑΓΙΩΤΗΣ Δ. ΝΟΥΣΚΕΛΙΔΗΣ
ΔΗΜΗΤΡΙΟΣ Ι. ΦΑΣΙΑΝΙΔΗΣ
ΠΑΝΑΓΙΩΤΗΣ Δ. ΠΑΝΤΑΣΙΔΗΣ

ΥΠΟΜΝΗΜΑ ΟΡΙΣΤΙΚΗΣ ΚΑΘΟΡΙΣΜΟΥ ΟΡΙΩΝ ΑΙΓΙΑΛΟΥ - ΠΑΡΑΛΙΑΣ

ΕΚΔΟΣΗ ΣΕΠΤΕΜΒΡΙΟΣ : ΟΡΙΟΓΡΑΜΜΗ ΑΙΓΙΑΛΟΥ
ΕΚΔΟΣΗ ΙΟΥΝΙΟΣ : ΟΡΙΟΓΡΑΜΜΗ ΠΑΡΑΛΙΑΣ
ΕΚΔΟΣΗ ΙΟΥΛΙΟΣ : ΟΡΙΟΓΡΑΜΜΗ Π. ΑΙΓΙΑΛΟΥ

ΕΓΚΡΙΘΗΚΕ

ΔΙΑΝΟΜΗ ΣΧΕΔΙΩΝ

1
2 3 5
4 6 8
7 9 10 12
11 13 14 16 18 21 24
15 17 19 22
25 27
20 23 26 28

Η ΕΠΙΤΡΟΠΗ

Ο ΠΡΟΕΔΡΟΣ
ΠΡΟΪΣΤΑΜΕΝΟΣ ΤΗΣ ΚΤΗΜΑΤΙΚΗΣ ΥΠΗΡΕΣΙΑΣ Ν.ΡΟΔΟΠΗΣ

ΤΑ ΜΕΛΗ
1. Ο ΑΝΑΠΛΗΡΩΤΗΣ

ΑΝΑΓΝΩΣΤΟΥΔΗΣ ΠΑΝΑΓΙΩΤΗΣ
ΠΕ-Α ΕΚΣΡΑΦΕΩΝ

ΤΡΟΓΑΝΗΣΤΡΙΩΝ ΕΙΔΙΚΟΤΗΤΩΝ: ΟΡΕΑ 07 - ΟΚΣΕ
ΥΠΟΜΗΤΡΙΩΝ ΑΝΕΠΤΥΞΗΣ: ΟΡΕΑ 07 - ΟΚΣΕ
ΕΠΟΠΤΕΙΑ ΑΝΕΠΤΥΞΗΣ: ΕΠΟΠΤΕΙΑ ΑΝΕΠΤΥΞΗΣ
ΠΡΟΕΔΡΕΙΑ ΚΥΒΕΡΝΗΣΕΩΣ: ΠΡΟΕΔΡΕΙΑ ΚΥΒΕΡΝΗΣΕΩΣ

ΚΛΙΜΑΚΑ 1: 500

ΑΡ. ΣΧΕΔΙΟΥ 20

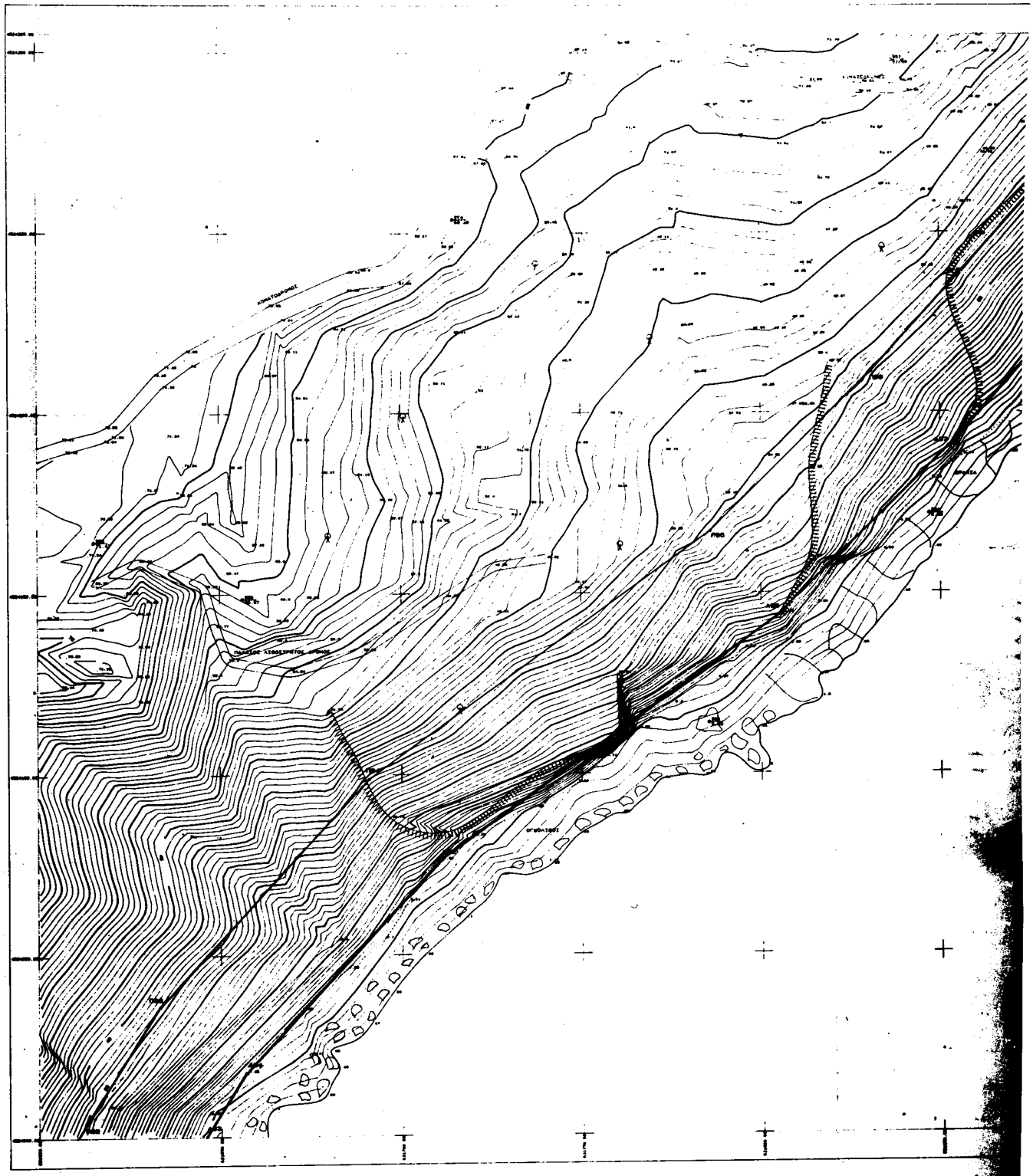

ΝΟΜΟΣ ΡΟΔΟΠΗΣ

ΚΤΗΜΑΤΙΚΗ ΥΠΗΡΕΣΙΑ

ΔΙΑΝΟΜΗ ΠΙΝΑΚΙΔΩΝ

Ε.Γ.Σ.Α. (Ελληνικό Γεωδαιτικό Σύστημα Αναφοράς)
Ελλειψοειδές GRS80 a=6378137 e=1/298.257222
Εγκάρσιο Μερκατορικό Προβολή
Κεντρικός Μεσημβρινός 24 βαθμών K0=0.9996
Στον Μεσημβ.ο αναφοράς το X=500.00
Πρότυπο αναφοράς DC 00/ 00//



ΥΠΟΥΡΓΕΙΟ ΟΙΚΟΝΟΜΙΚΩΝ
ΚΤΗΜΑΤΙΚΗ ΥΠΗΡΕΣΙΑ Ν.ΡΟΔΟΠΗΣ

ΣΥΝΤΕΤΑΓΜΕΝΕΣ ΚΟΡΥΦΟΓΡΑΜΜΩΝ

| ΑΙΓΙΑΛΟΣ | | | ΠΑΡΑΛΙΑ | | |
|---|---|---|---|---|---|
| ΣΗΜΕΙΟ | X | Y | ΣΗΜΕΙΟ | X | Y |
| A93 | 621846.16 | 4524000.00 | ΠΘ2 | 621830.00 | 4524000.00 |
| A94 | 621867.17 | 4524017.99 | ΠΘ3 | 621833.94 | 4524005.00 |
| A95 | 621711.00 | 4524076.07 | ΠΘ4 | 621801.00 | 4524000.00 |
| A96 | 621808.20 | 4524144.04 | ΠΘ5 | 621765.00 | 4524007.00 |
| A97 | 621852.50 | 4524180.46 | ΠΘ6 | 621800.00 | 4524011.00 |
| A98 | 621904.00 | 4524240.12 | ΠΘ7 | 621857.46 | 4524079.76 |
| A99 | 621992.33 | 4524279.00 | ΠΘ8 | 621899.73 | 4524090.00 |
| A100 | 622000.00 | 4524282.00 | | | |

ΠΑΡΑΛΙΑ

ΑΙΓΙΑΛΟΣ

ΠΑΛΑΙΟΣ ΑΙΓΙΑΛΟΣ

ΥΠΟΜΝΗΜΑ

| | |
|---|---|
| △ T1 | Τριγωνομετρικό Σημείο |
| 22 19.22 | Πολυγωνικό Σημείο |
| .10.00 | Υψομετρικό Σημείο |
| | Ορίο |
| | Σηροφόριο |
| | Φυσικό Πρανές |
| | Πρανές με βράχια |
| | Βράχια |
| | Αμμώδες έδαφος |
| | Έδαφος με χαλίκια |
| | Ισοϋψείς καμπύλες |
| | Δενδρο - Ελία |

ΥΠΟΥΡΓΕΙΟ ΟΙΚΟΝΟΜΙΚΩΝ
ΚΤΗΜΑΤΙΚΗ ΥΠΗΡΕΣΙΑ Ν.ΡΟΔΟΠΗΣ

# ΤΟΠΟΓΡΑΦΙΚΟ ΔΙΑΓΡΑΜΜΑ
## ΚΑΘΟΡΙΣΜΟΥ ΟΡΙΩΝ ΑΙΓΙΑΛΟΥ - ΠΑΡΑΛΙΑΣ

ΤΙΤΛΟΣ ΜΕΛΕΤΗΣ

ΕΠΑΝ/ΣΗΟΣ Κ ΟΡΙΣΤΙΚΟΠΟΙΗΣΗ ΟΡΙΟΓΡΑΜΜΩΝ ΤΟΥ ΑΙΓΙΑΛΟΥ ΚΑΙ ΠΑΡΑΛΙΑΣ Ν.ΡΟΔΟΠΗΣ
ΑΝΑΣΥΝΤΑΞΗ ΥΠΑΡΧΟΝΤΩΝ ΣΧΕΤΙΚΩΝ ΤΟΠΟΓΡΑΦΙΚΩΝ ΔΙΑΓΡΑΜΜΑΤΩΝ
ΠΕΡΙΟΧΗ: ΑΓ. ΚΑΡΑΛΑΜΠΟΣ - ΟΡΙΑ Ν.ΡΟΔΟΠΗΣ ΤΜΗΜΑ Α

ΑΝΑΛΟΓΟΣ ΜΕΛΕΤΗΣ
ΠΑΝΑΓΙΩΤΗΣ Δ. ΝΟΥΣΑΚΙΔΗΣ
ΔΗΜΗΤΡΙΟΣ Ι. ΒΑΣΙΛΕΙΑΔΗΣ
ΠΑΝΑΓΙΩΤΗΣ Α. ΠΑΝΤΑΣΙΔΗΣ

ΚΟΙΝΟΠΟΙΗΣΗ ΣΥΝΤΑΞΗΣ
ΔΕΚΕΜΒΡΙΟΣ 97

ΥΠΟΜΝΗΜΑ ΕΠΙΤΡΟΠΗΣ ΚΑΘΟΡΙΣΜΟΥ ΟΡΙΩΝ ΑΙΓΙΑΛΟΥ - ΠΑΡΑΛΙΑΣ

ΚΟΚΚΙΝΗ ΓΡΑΜΜΗ : ΟΡΙΟΓΡΑΜΜΗ ΑΙΓΙΑΛΟΥ
ΚΙΤΡΙΝΗ ΓΡΑΜΜΗ : ΟΡΙΟΓΡΑΜΜΗ ΠΑΡΑΛΙΑΣ
ΜΠΛΕ ΓΡΑΜΜΗ : ΟΡΙΟΓΡΑΜΜΗ Π. ΑΙΓΙΑΛΟΥ

ΕΛΕΓΧΟΣ

Το παρον τοπογραφικο διαγραμμα συνταχθηκε: την ημερ. 4-6-98 Σχεδιαση του ανελκυστηρα καθοριζομενων οριων Αιγιαλου και Παραλιας

ΘΕΩΡΗΣΗ

Οι κορυφογραμμες καθοριζονται: οπως σημειωνεται στο διαγραμμα και τη βαση της υπαρχουσας ΕΣΕΑ 87. (ΟΚΧΕ) ΔΕΗ υπαρχουν ετοιμοτητα στην ζωνη παραλιας

Καθοριζεται: ζωνη παραλιας πλατους 30m. ..... για αποπερατωση

Των ακτων της παρ 1 του αρθρ.7 Ν.2344/40 Η ανελκυστηρας ο.ε.ε.ε.ε.ε.ε.ε. (ΔΕΗ) υπαρχει. πολεοδομο Αιγιαλου

Η ΕΠΙΤΡΟΠΗ

Ο ΠΡΟΕΔΡΟΣ
ΠΡΟΙΣΤΑΜΕΝΟΣ ΤΗΣ ΚΤΗΜΑΤΙΚΗΣ ΥΠΗΡΕΣΙΑΣ Ν.ΡΟΔΟΠΗΣ
ΔΗΜΗΤΡΙΟΣ Χ. ΠΑΝΑΓΙΩΤΟΥ
ΤΕ - Α' ΕΚΟΡΙΑΚΩΝ

ΤΑ ΜΕΛΗ
1. Ο ΑΣΙΜΗΜΟΣ

ΔΙΑΝΟΜΗ ΤΙΤΛΩΝ ΚΤΗΜΑΤΩΝ

| | |
|---|---|
| ΤΡΙΓΩΝΟΜΕΤΡΙΣΗ ΕΚΑΡΤΗΣΗ: | ΕΓΕΑ 87 - ΟΚΧΕ |
| ΥΨΟΜΕΤΡΙΣΗ ΑΚΤΗΡΙΑ: | ΕΓΕΑ 87 - ΟΚΧΕ |
| ΜΕΘΟΔΟΣ ΑΠΟΤΥΠΩΣΗΣ: | ΕΠΙΠΕΔΕΙΑ ΑΠΟΤΥΠΩΣΗ |
| ΧΡΟΝΟΛΟΓΙΑ ΑΠΟΤΥΠΩΣΗΣ: | ΙΑΝΟΥΑΡΙΟΣ ΕΝΝΕΑΚΟΣΙΟΣΤΟΣ 97 |

ΚΛΙΜΑΚΑ 1: 500

ΑΡ. ΣΧΕΔΙΟΥ 21

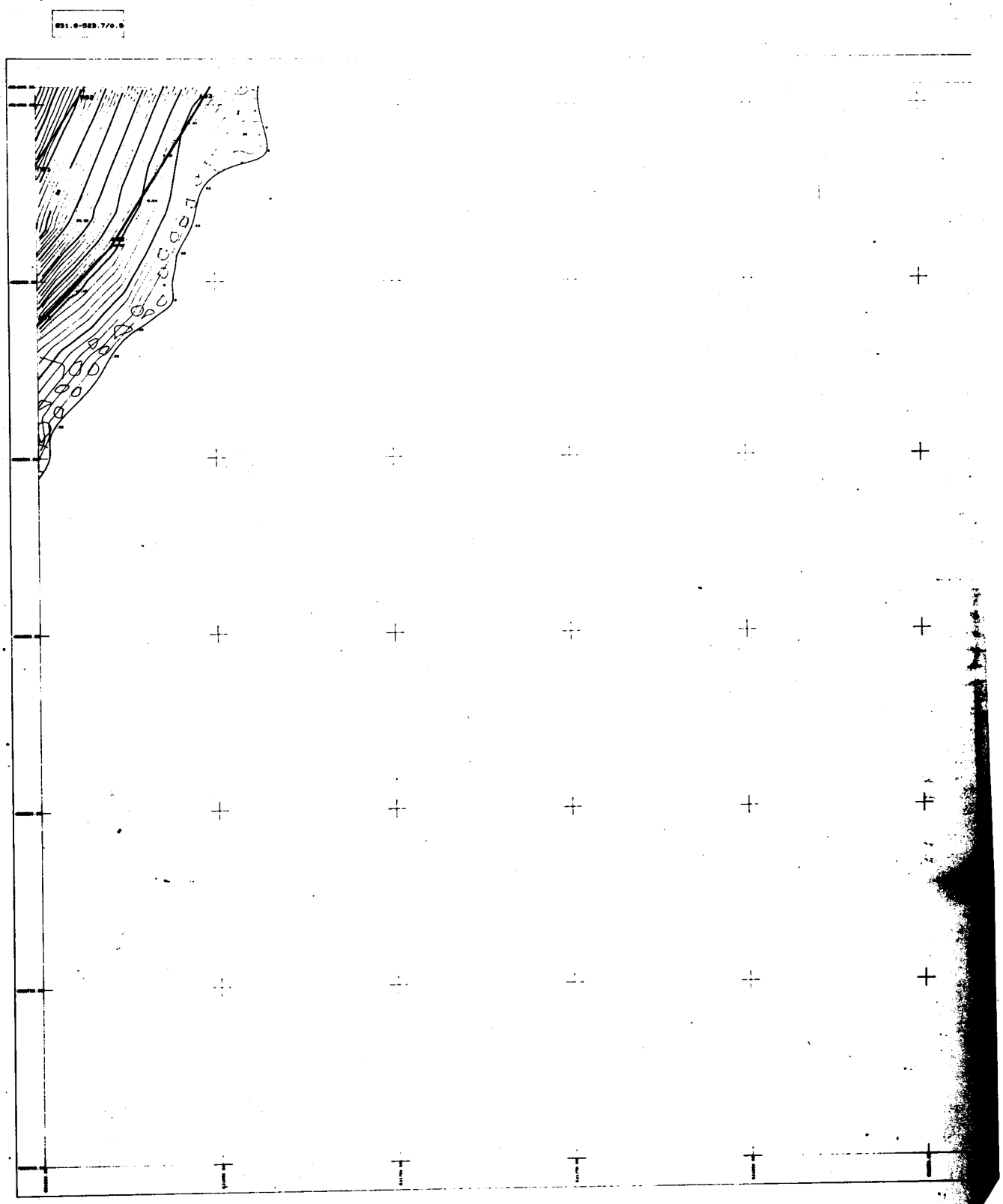

ΝΟΜΟΣ ΡΟΔΟΠΗΣ

ΚΤΗΜΑΤΙΚΗ ΥΠΗΡΕΣΙΑ

ΥΠΟΥΡΓΕΙΟ ΟΙΚΟΝΟΜΙΚΩΝ
ΚΤΗΜΑΤΙΚΗ ΥΠΗΡΕΣΙΑ Ν.ΡΟΔΟΠΗΣ

ΣΥΝΤΕΤΑΓΜΕΝΕΣ ΚΟΡΥΦΟΓΡΑΜΜΩΝ

| ΑΙΓΙΑΛΟΣ | | | ΠΑΡΑΛΙΑ | | |
|---|---|---|---|---|---|
| ΣΗΜΕΙΟ | X | Y | ΣΗΜΕΙΟ | X | Y |
| Α91 | 621800.00 | 4523937.82 | ΠΦ1 | 621000.00 | 4523000.00 |
| Α92 | 621820.00 | 4523880.81 | ΠΦ2 | 621010.00 | 4524000.00 |
| Α93 | 621640.12 | 4524000.00 | | | |

ΠΑΡΑΛΙΑ

ΑΙΓΙΑΛΟΣ

ΠΑΛΑΙΟΣ ΑΙΓΙΑΛΟΣ

Υ Π Ο Μ Ν Η Μ Α

| | |
|---|---|
| △ T1 | Τριγωνομετρικό Σημείο |
| ⊙ 11 19.92 | Πολυγωνικό Σημείο |
| 18.00 | Υψομετρικό Σημείο |
| | Ορίο |
| | Σηροφόβια |
| | Φυσικό Πρανές |
| | Πρανές με βράχια |
| | Βράχια |
| | Αμμώδες έδαφος |
| | Έδαφος με καλάμια |
| | Ισοϋψείς καμπύλες |
| | Δένδρο - Ελιά |

ΥΠΟΥΡΓΕΙΟ ΟΙΚΟΝΟΜΙΚΩΝ
ΚΤΗΜΑΤΙΚΗ ΥΠΗΡΕΣΙΑ Ν.ΡΟΔΟΠΗΣ

Τ Ο Π Ο Γ Ρ Α Φ Ι Κ Ο  Δ Ι Α Γ Ρ Α Μ Μ Α

ΚΑΘΟΡΙΣΜΟΥ ΟΡΙΩΝ ΑΙΓΙΑΛΟΥ - ΠΑΡΑΛΙΑΣ

Τ Ι Τ Λ Ο Σ  Μ Ε Λ Ε Τ Η Σ

ΕΠΑΝ/ΣΜΟΣ Κ ΟΡΙΣΤΙΚΟΠΟΙΗΣΗ ΟΡΙΟΓΡΑΜΜΩΝ ΤΟΥ ΑΙΓΙΑΛΟΥ ΚΑΙ ΠΑΡΑΛΙΑΣ Ν.ΡΟΔΟΠΗΣ
ΑΝΑΕΥΝΤΑΣΗ ΥΠΑΡΧΟΝΤΩΝ ΣΧΕΤΙΚΩΝ ΤΟΠΟΓΡΑΦΙΚΩΝ ΔΙΑΓΡΑΜΜΑΤΩΝ
ΠΕΡΙΟΧΗ: ΑΓ. ΧΑΡΑΛΑΜΠΟΣ - ΟΡΙΑ Ν.ΡΟΔΟΠΗΣ ΤΜΗΜΑ Α

ΑΝΑΛΟΓΙΚΟΣ ΜΕΛΕΤΗΣ
ΠΑΝΑΓΙΩΤΗΣ Δ.ΜΟΥΣΑΚΙΔΗΣ
ΔΗΜΗΤΡΙΟΣ Ι. ΒΑΣΙΛΕΙΑΔΗΣ
ΠΑΝΑΓΙΩΤΗΣ Δ. ΠΑΝΤΑΖΙΔΗΣ

ΗΛΕΚΤΡΟΝΙΚΑ ΣΥΝΤΑΞΕΙΣ
ΔΗΜΕΟΠΟΥΛΟΣ ΘΥ

ΥΠΟΦΑΚΕΛΟ ΕΠΙΤΡΟΠΗΣ ΚΑΘΟΡΙΣΜΟΥ ΟΡΙΩΝ ΑΙΓΙΑΛΟΥ - ΠΑΡΑΛΙΑΣ

ΕΛΕΓΧΟΣ
ΘΕΩΡΗΣΗ

ΔΙΕΥΘΥΝΤΗΣ ΚΤΗΜΑΤΙΚΩΝ ΥΠΗΡΕΣΙΩΝ

ΚΑΛΛΙΘΕΑ ΒΟΥΡΝΑΚΗ

ΑΝΑΓΝΩΣΤΗΣ ΠΑΝΑΓΙΩΤΑ

Η ΕΠΙΤΡΟΠΗ

Ο ΠΡΟΕΔΡΟΣ
ΠΡ/ΝΟΣ ΤΗΣ ΚΤΗΜΑΤΙΚΗΣ ΥΠΗΡΕΣΙΑΣ Ν.ΡΟΔΟΠΗΣ

ΤΑ ΜΕΛΗ

ΤΡΙΓΩΝΟΜΕΤΡΙΚΗ ΕΞΑΡΤΗΣΗ: ΘΕΑ ΒΥ - ΘΚΗΣ
ΥΨΟΜΕΤΡΙΚΗ ΑΝΑΤΥΠΩΣΗ: ΘΕΑ ΒΥ - ΘΚΗΣ
ΑΝΑΛΟΓΙΚΗ ΑΠΟΤΥΠΩΣΗ: ΕΠΟΓΕΙΑ ΑΝΑΤΥΠΩΣΗ
ΤΡΙΓΩΝΟΜΕΤΡΙΚΑ ΣΗΜΕΙΑ: ΙΑΝΟΥΑΡΙΟΣ - ΔΕΚΕΜΒΡΙΟΣ 87

ΚΛΙΜΑΚΑ 1: 500

ΑΡ. ΣΗΜΕΙΟΥ 22

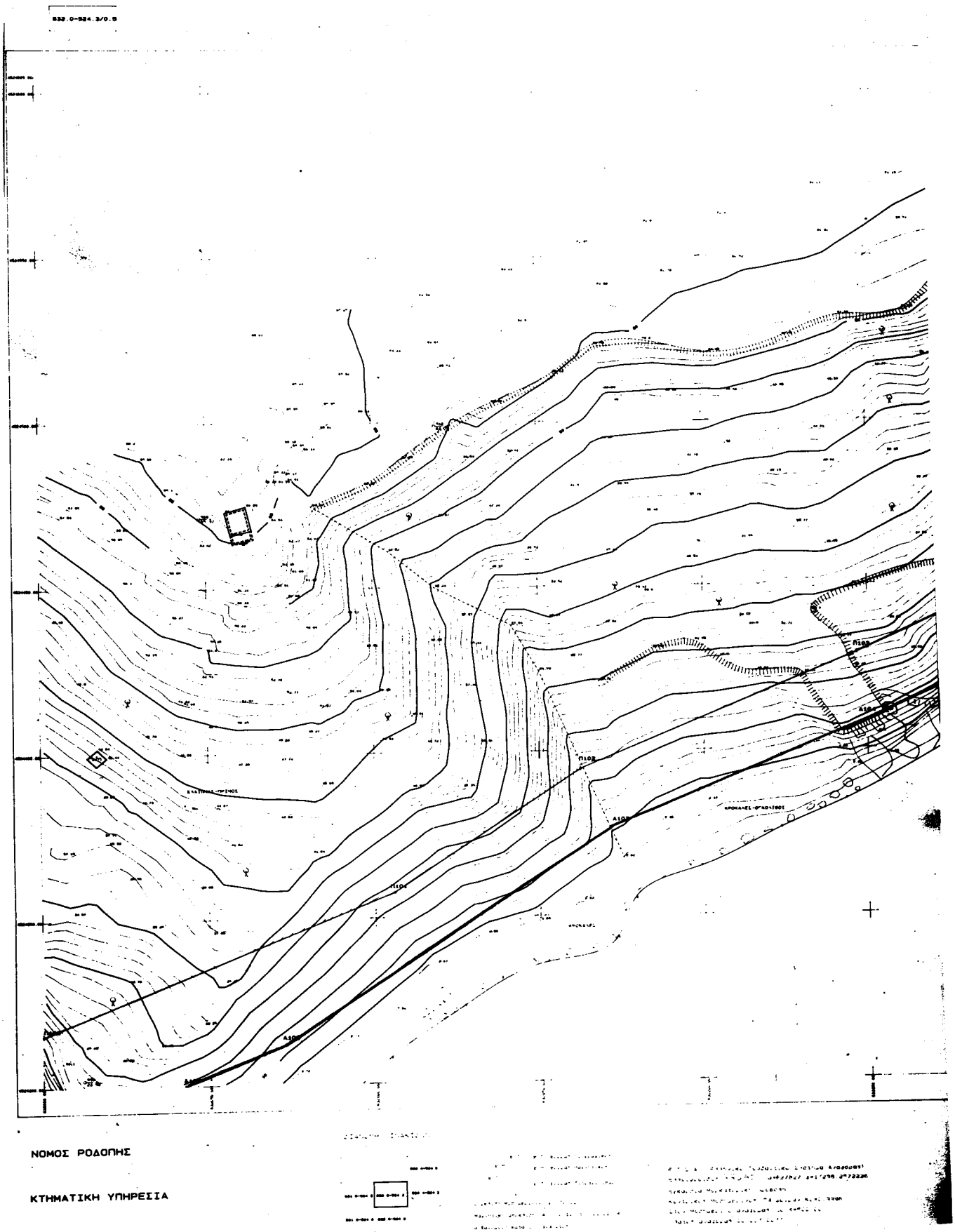

ΝΟΜΟΣ ΡΟΔΟΠΗΣ

ΚΤΗΜΑΤΙΚΗ ΥΠΗΡΕΣΙΑ




ΥΠΟΥΡΓΕΙΟ ΟΙΚΟΝΟΜΙΚΩΝ
ΚΤΗΜΑΤΙΚΗ ΥΠΗΡΕΣΙΑ Ν.ΡΟΔΟΠΗΣ

ΣΥΝΤΕΤΑΓΜΕΝΕΣ ΚΟΡΥΦΟΓΡΑΜΜΩΝ

| ΓΕΩΓΡΑΦΙΚΕΣ | | | ΠΑΡΑΛΙΑ | | |
|---|---|---|---|---|---|
| | X | Y | ΣΗΜΕΙΟ | X | Y |
| [illegible] | [illegible] | [illegible] | 1100 | 632000.00 | 4524319.20 |
| [illegible] | [illegible] | [illegible] | 1101 | 632105.97 | 4524307.00 |
| [illegible] | [illegible] | [illegible] | 1102 | 632152.50 | 4524304.40 |
| [illegible] | [illegible] | [illegible] | 1103 | 632248.73 | 4524290.00 |
| [illegible] | [illegible] | [illegible] | 1104 | 632294.24 | 4524480.07 |
| [illegible] | [illegible] | [illegible] | 1105 | 632400.00 | 4524481.19 |

ΠΑΡΑΛΙΑ

ΑΙΓΙΑΛΟΣ

ΠΑΛΑΙΟΣ ΑΙΓΙΑΛΟΣ

ΥΠΟΜΝΗΜΑ

| | |
|---|---|
| T1 | Τριγωνομετρικό Σημείο |
| 25.28 | Πολυγωνικό Σημείο |
| 19.29 | Υψομετρικό Σημείο |
| | Όριο |
| | Σηροβάτιο |
| | Φυσικό Πρανές |
| | Πρανές με βράχια |
| | Βράχια |
| | Αμμώδες έδαφος |
| | Έδαφος με χαλίκια |
| | Ισοϋψείς καμπύλες |
| | Δένδρο - Φύλλο |

ΥΠΟΥΡΓΕΙΟ ΟΙΚΟΝΟΜΙΚΩΝ
ΚΤΗΜΑΤΙΚΗ ΥΠΗΡΕΣΙΑ Ν.ΡΟΔΟΠΗΣ

# ΤΟΠΟΓΡΑΦΙΚΟ ΔΙΑΓΡΑΜΜΑ

## ΚΑΘΟΡΙΣΜΟΥ ΟΡΙΩΝ ΑΙΓΙΑΛΟΥ - ΠΑΡΑΛΙΑΣ

ΤΙΤΛΟΣ ΜΕΛΕΤΗΣ

ΕΠΑΝ/ΣΗΣΗ ΚΑΙ ΟΡΙΣΤΙΚΟΠΟΙΗΣΗ ΟΡΙΟΓΡΑΜΜΩΝ ΤΟΥ ΑΙΓΙΑΛΟΥ ΚΑΙ ΠΑΡΑΛΙΑΣ Ν.ΡΟΔΟΠΗΣ
ΑΝΑΕΥΝΤΑΣΗ ΥΠΑΡΧΟΝΤΩΝ ΣΧΕΤΙΚΩΝ ΤΟΠΟΓΡΑΦΙΚΩΝ ΔΙΑΓΡΑΜΜΑΤΩΝ
ΠΕΡΙΟΧΗ: ΑΓ. ΧΑΡΑΛΑΜΠΟΣ - ΟΡΙΑ Ν.ΡΟΔΟΠΗΣ ΤΜΗΜΑ Α

ΑΝΑΛΟΓΟΣ ΜΕΛΕΤΗΣ
ΠΑΝΑΓΙΩΤΗΣ Δ. ΜΟΥΣΑΙΔΙΔΗΣ
ΔΗΜΗΤΡΙΟΣ Σ. ΒΑΣΙΛΕΙΑΔΗΣ
ΠΑΝΑΓΙΩΤΗΣ Δ. ΠΑΝΤΑΖΙΔΗΣ

ΥΠΟΜΝΗΜΑ ΕΠΙΤΡΟΠΗΣ ΚΑΘΟΡΙΣΜΟΥ
ΟΡΙΩΝ ΑΙΓΙΑΛΟΥ - ΠΑΡΑΛΙΑΣ

ΚΑΙΝΑΚΑ 1:500


ΝΟΜΟΣ ΡΟΔΟΠΗΣ
ΚΤΗΜΑΤΙΚΗ ΥΠΗΡΕΣΙΑ
GRS80

ΥΠΟΥΡΓΕΙΟ ΟΙΚΟΝΟ
ΚΤΗΜΑΤΙΚΗ ΥΠΗΡΕΣΙΑ Ν.

ΣΥΝΤΕΤΑΓΜΕΝΕΣ ΚΟΡΥΦΟΓΡΑΜΜ

ΑΙΓΙΑΛΟΣ

| ΣΗΜΕΙΟ | X | Y | ΣΗΜΕΙΟ |
|---|---|---|---|
| Α120 | 630000.00 | [illegible] | |
| Α121 | 630040.00 | [illegible] | |

ΠΑΡΑΛΙΑ

ΑΙΓΙΑΛΟΣ

ΠΑΛΑΙΟΣ ΑΙΓΙΑΛΟΣ

ΥΠΟΜΝΗΜΑ

T1 Τριγωνομετρικό Σημείο

Πολυγωνικό Σημείο

Υψομετρικό Σημείο

Ορίο

Σπορά.Ο.Ι.Α

Φυσικό Πρανές

Πρανές με βράχια

Βράχια

Αμμώδη εδάφη

Εδάφη με χαλίκια

Ισοϋψείς καμπύλες

Δενδρο - Φύλλα

ΥΠΟΥΡΓΕΙΟ ΟΙΚΟΝΟΜΙΚΩΝ
ΚΤΗΜΑΤΙΚΗ ΥΠΗΡΕΣΙΑ Ν.ΡΟΔΟΠΗΣ

ΤΟΠΟΓΡΑΦΙΚΟ ΔΙΑΓΡΑΜΜΑ
ΚΑΘΟΡΙΣΜΟΥ ΟΡΙΩΝ ΑΙΓΙΑΛΟΥ - ΠΑΡΑΛΙΑΣ

ΤΙΤΛΟΣ ΜΕΛΕΤΗΣ

ΕΠΑΝ/ΣΗΣΗ ΚΑΙ ΟΡΙΣΤΙΚΟΠΟΙΗΣΗ ΟΡΙΟΓΡΑΜΜΗΣ ΤΟΥ ΑΙΓΙΑΛΟΥ ΚΑΙ ΠΑΡΑΛΙΑΣ Ν.ΡΟΔΟΠΗΣ
ΑΝΑΕΥΝΤΑΣΗ ΥΠΑΡΧΟΝΤΩΝ ΣΧΕΤΙΚΩΝ ΤΟΠΟΓΡΑΦΙΚΩΝ ΔΙΑΓΡΑΜΜΑΤΩΝ
ΠΕΡΙΟΧΗ: ΑΓ. ΚΑΡΑΛΑΜΠΟΣ - ΟΡΙΑ Ν.ΡΟΔΟΠΗΣ ΤΜΗΜΑ Α

ΑΝΑΛΑΒΟΝΤΕΣ ΜΕΛΕΤΗΣ
Παναγιώτης Α. Μουσιανίδης
Δημήτριος Σ. Βαλσαμίδης
Παναγιώτης Α. Πανταζίδης

ΥΠΟΜΝΗΜΑ ΕΠΙΤΡΟΠΗΣ ΚΑΘΟΡΙΣΜΟΥ ΟΡΙΩΝ ΑΙΓΙΑΛΟΥ - ΠΑΡΑΛΙΑΣ

Η ΕΠΙΤΡΟΠΗ

Ο ΠΡΟΕΔΡΟΣ
ΠΡΟΛΗΣ ΤΗΣ ΚΤΗΜΑΤΙΚΗΣ ΥΠΗΡΕΣΙΑΣ Ν.ΡΟΔΟΠΗΣ

ΤΑ ΜΕΛΗ

ΚΛΙΜΑΚΑ 1:500

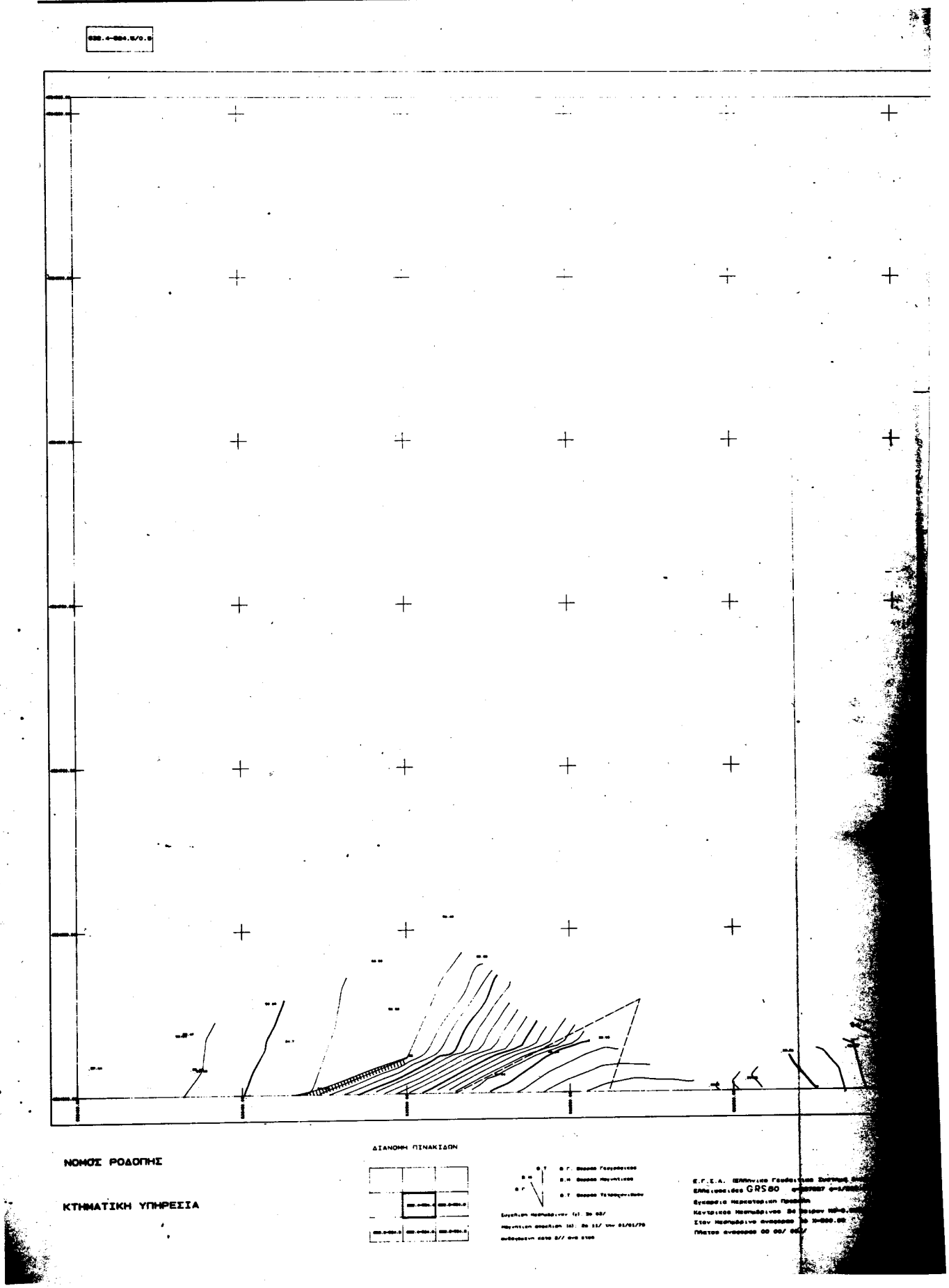
ΔΙΑΝΟΜΗ ΠΙΝΑΚΙΔΩΝ
ΝΟΜΟΣ ΡΟΔΟΠΗΣ
ΚΤΗΜΑΤΙΚΗ ΥΠΗΡΕΣΙΑ
GRS80



ΥΠΟΥΡΓΕΙΟ ΟΙΚΟΝΟΜΙΚΩΝ
ΚΤΗΜΑΤΙΚΗ ΥΠΗΡΕΣΙΑ Ν.ΡΟΔΟΠΗΣ

ΣΥΝΤΕΤΑΓΜΕΝΕΣ ΚΟΡΥΦΟΓΡΑΜΜΩΝ

| ΑΙΓΙΑΛΟΣ | | | ΠΑΡΑΛΙΑ | | |
|---|---|---|---|---|---|
| ΣΗΜΕΙΟ | X | Y | ΣΗΜΕΙΟ | X | Y |
| | | | | | |

ΠΑΡΑΛΙΑ
ΑΙΓΙΑΛΟΣ
ΠΑΛΑΙΟΣ ΑΙΓΙΑΛΟΣ

ΥΠΟΜΝΗΜΑ

| | |
|---|---|
| Τ1 | Τριγωνομετρικό Σημείο |
| 10.00 | Πολυγωνικό Σημείο |
| 10.00 | Υψομετρικό Σημείο |
| | Ορίζ |
| | Σποραδικός |
| | Φυσικό Πρανές |
| | Πρανές με βράχο |
| | Βράχος |
| | Αμμώδες έδαφος |
| | Έδαφος με χαλίκι |
| | Ισοβαείς καμπύλες |
| | Δένδρο - Ελιά |

ΥΠΟΥΡΓΕΙΟ ΟΙΚΟΝΟΜΙΚΩΝ
ΚΤΗΜΑΤΙΚΗ ΥΠΗΡΕΣΙΑ Ν.ΡΟΔΟΠΗΣ

ΤΟΠΟΓΡΑΦΙΚΟ ΔΙΑΓΡΑΜΜΑ
ΚΑΘΟΡΙΣΜΟΥ ΟΡΙΩΝ ΑΙΓΙΑΛΟΥ - ΠΑΡΑΛΙΑΣ

ΤΙΤΛΟΣ ΜΕΛΕΤΗΣ

ΕΠΑΝ/ΣΗΣΗ & ΟΡΙΣΤΙΚΟΠΟΙΗΣΗ ΟΡΙΟΓΡΑΜΜΩΝ ΤΟΥ ΑΙΓΙΑΛΟΥ ΚΑΙ ΠΑΡΑΛΙΑΣ Ν.ΡΟΔΟΠΗΣ
ΑΝΑΣΥΝΤΑΞΗ ΥΠΑΡΧΟΝΤΩΝ ΣΧΕΤΙΚΩΝ ΤΟΠΟΓΡΑΦΙΚΩΝ ΔΙΑΓΡΑΜΜΑΤΩΝ
ΠΕΡΙΟΧΗ: ΑΓ. ΧΑΡΑΛΑΜΠΟΣ - ΟΡΙΑ Ν.ΡΟΔΟΠΗΣ ΤΜΗΜΑ Α

ΑΝΑΔΟΧΟΣ ΜΕΛΕΤΗΣ
ΠΑΝΑΓΙΩΤΗΣ Δ.ΜΟΥΣΑΙΔΗΣ
ΔΙΟΙΚΗΤΗΣΙΣ Ι. ΒΑΣΙΛΕΙΑΔΗΣ
ΠΑΝΑΓΙΩΤΗΣ Α. ΠΑΝΤΑΖΙΔΗΣ

ΥΠΗΡΕΣΙΑ ΕΠΙΤΡΟΠΗΣ ΚΑΘΟΡΙΣΜΟΥ ΟΡΙΩΝ ΑΙΓΙΑΛΟΥ - ΠΑΡΑΛΙΑΣ

Η ΕΠΙΤΡΟΠΗ

Ο ΠΡΟΕΔΡΟΣ ΤΑ ΜΕΛΗ

ΠΡΑΞΗ ΤΗΣ ΚΤΗΜΑΤΙΚΗΣ ΥΠΗΡΕΣΙΑΣ Ν.ΡΟΔΟΠΗΣ

ΔΙΟΙΚΗΤΟΥΣΑ ΠΑΝΑΓΙΩΤΑ
ΠΕ-Α ΕΦΟΠΛΙΩΝ

ΚΛΙΜΑΚΑ 1: 500

ΑΡ. ΣΗΜΑΝΤΟΥ 25

Μέτρο γραμμικής παραμόρφωσης: K=0.99961
Στο κέντρο φύλλου: φ0=0.80=24

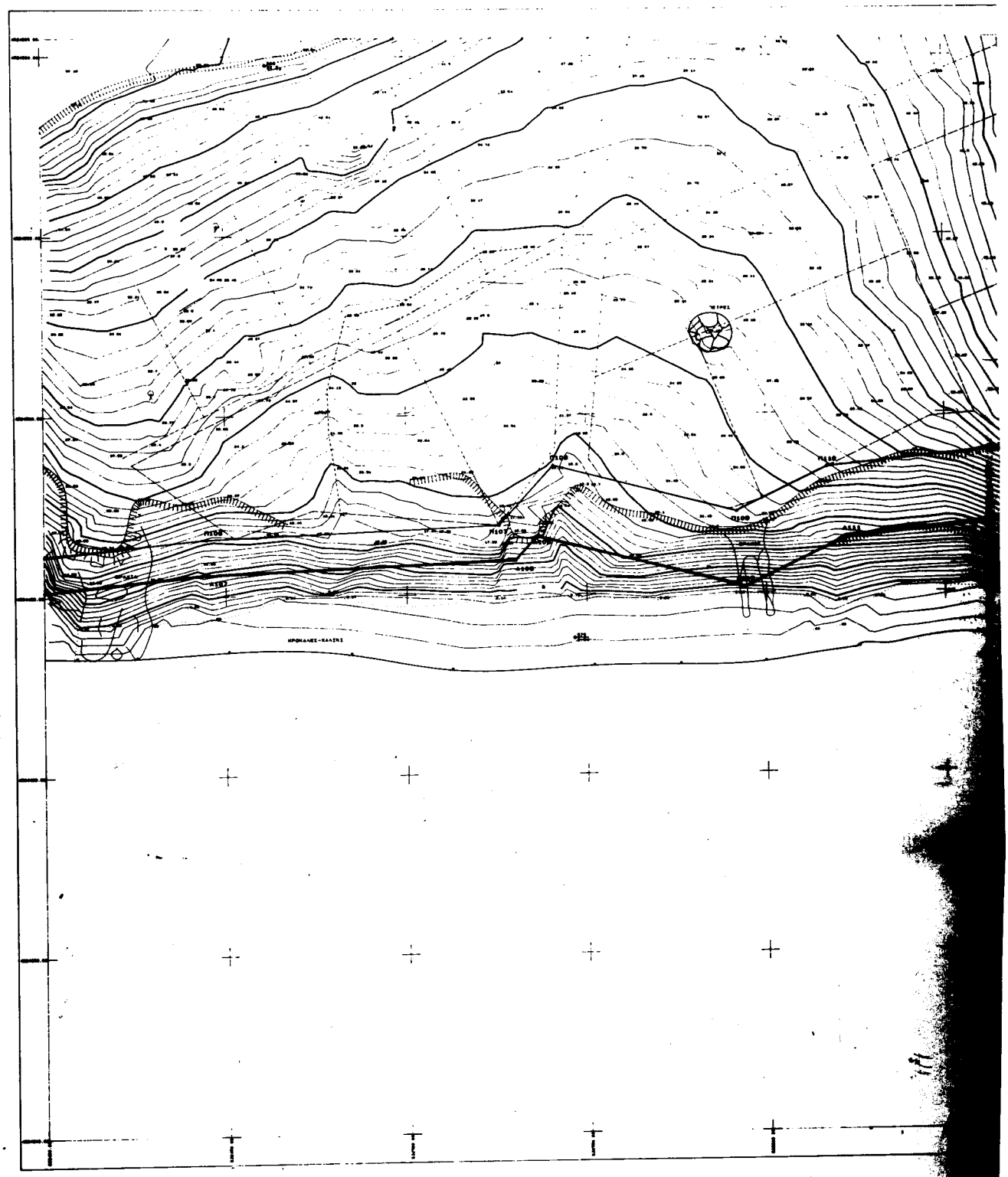

ΝΟΜΟΣ ΡΟΔΟΠΗΣ

ΚΤΗΜΑΤΙΚΗ ΥΠΗΡΕΣΙΑ

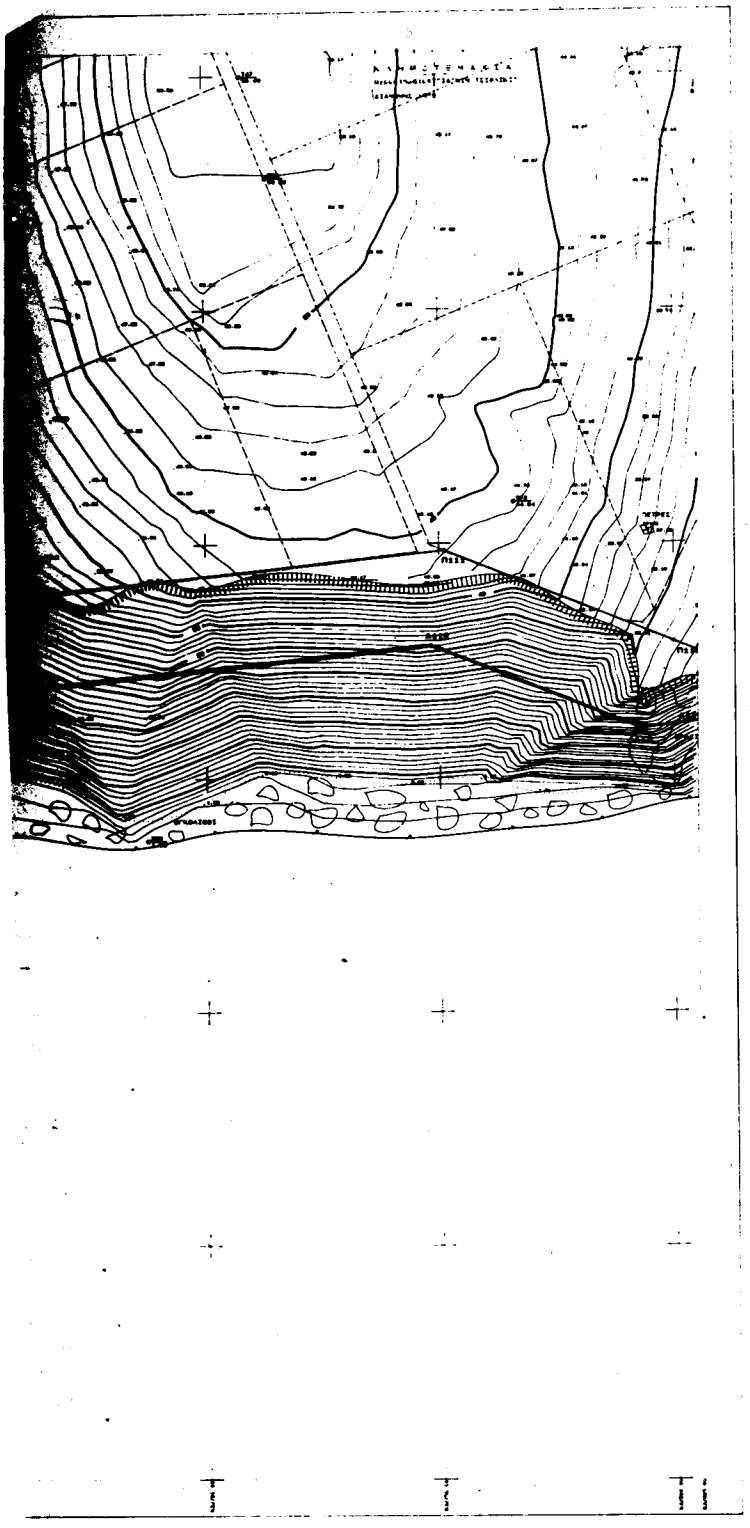

ΥΠΟΥΡΓΕΙΟ ΟΙΚΟΝΟΜΙΚΩΝ
ΚΤΗΜΑΤΙΚΗ ΥΠΗΡΕΣΙΑ Ν. ΡΟΔΟΠΗΣ

ΣΥΝΤΕΤΑΓΜΕΝΕΣ ΚΟΡΥΦΟΓΡΑΜΜΩΝ

| ΑΙΓΙΑΛΟΣ | | | ΠΑΡΑΛΙΑ | | |
|---|---|---|---|---|---|
| ΣΗΜΕΙΟ | X | Y | ΣΗΜΕΙΟ | X | Y |
| Α1α | [illegible] | [illegible] | Π105 | 632400.00 | [illegible] |
| Α1β | [illegible] | [illegible] | Π106 | 632444.70 | [illegible] |
| Α1γ | [illegible] | [illegible] | Π107 | 632525.81 | [illegible] |
| Α1δ | [illegible] | [illegible] | Π108 | 632540.00 | [illegible] |
| Α1ε | 632594.20 | [illegible] | Π109 | 632551.00 | [illegible] |
| Α111 | 632612.84 | [illegible] | Π110 | 632517.00 | [illegible] |
| Α112 | [illegible] | [illegible] | Π111 | 632795.87 | [illegible] |
| Α112 | [illegible] | [illegible] | Π112 | 632800.00 | [illegible] |
| Α114 | 632800.00 | [illegible] | | | |

ΠΑΡΑΛΙΑ

ΑΙΓΙΑΛΟΣ

ΠΑΛΑΙΟΣ ΑΙΓΙΑΛΟΣ

ΥΠΟΜΝΗΜΑ

| | |
|---|---|
| Τ1 | Τριγωνομετρικό Σημείο |
| Π.Σ. 10.84 | Πολυγωνικό Σημείο |
| 15.00 | Υψομετρικό Σημείο |
| | Ορίο |
| | Σηροβάλιο |
| | Φυσικό Πρανές |
| | Πρανές με βράχια |
| | Βράχια |
| | Αμμώδες έδαφος |
| | Έδαφος με χαλίκια |
| | Ισοϋψείς καμπύλες |
| | Δενδρο - Ελιά |

ΥΠΟΥΡΓΕΙΟ ΟΙΚΟΝΟΜΙΚΩΝ
ΚΤΗΜΑΤΙΚΗ ΥΠΗΡΕΣΙΑ Ν. ΡΟΔΟΠΗΣ

# ΤΟΠΟΓΡΑΦΙΚΟ ΔΙΑΓΡΑΜΜΑ
## ΚΑΘΟΡΙΣΜΟΥ ΟΡΙΩΝ ΑΙΓΙΑΛΟΥ - ΠΑΡΑΛΙΑΣ

ΤΙΤΛΟΣ ΜΕΛΕΤΗΣ

ΕΠΑΝ/ΣΜΟΣ & ΟΡΙΣΤΙΚΟΠΟΙΗΣΗ ΟΡΙΟΓΡΑΜΜΩΝ ΤΟΥ ΑΙΓΙΑΛΟΥ ΚΑΙ ΠΑΡΑΛΙΑΣ Ν. ΡΟΔΟΠΗΣ
ΑΝΑΕΥΝΤΑΣΗ ΥΠΑΡΧΟΝΤΩΝ ΣΚΕΥΙΚΩΝ ΤΟΠΟΓΡΑΦΙΚΩΝ ΔΙΑΓΡΑΜΜΑΤΩΝ
ΠΕΡΙΟΧΗ: ΑΓ. ΚΑΡΑΛΑΜΠΟΣ - ΟΡΙΑ Ν. ΡΟΔΟΠΗΣ ΤΜΗΜΑ Α

ΑΝΑΛΟΓΟΣ ΜΕΛΕΤΗΤΗΣ
ΠΑΝΑΓΙΩΤΗΣ Α. ΜΟΥΣΑΚΙΔΗΣ
ΔΗΜΗΤΡΙΟΣ Ι. ΒΑΣΙΛΕΙΑΔΗΣ
ΠΑΝΑΓΙΩΤΗΣ Α. ΠΑΝΤΑΣΙΔΗΣ

ΥΠΟΜΝΗΜΑ ΕΠΙΤΥΧΟΝΤΟΣ ΚΑΘΟΡΙΣΜΟΥ ΟΡΙΩΝ ΑΙΓΙΑΛΟΥ - ΠΑΡΑΛΙΑΣ

| | |
|---|---|
| ΑΟΚΕΙΜΗ ΕΡΟΜΗ | ΟΡΙΟΓΡΑΜΜΗ ΑΙΓΙΑΛΟΥ |
| ΚΙΤΡΙΝΗ ΕΡΟΜΗ | ΟΡΙΟΓΡΑΜΜΗ ΠΑΡΑΛΙΑΣ |
| ΜΠΛΕ ΕΡΟΜΗ | ΟΡΙΟΓΡΑΜΜΗ Π. ΑΙΓΙΑΛΟΥ |

Το παρόν τοπογραφικό διάγραμμα συνοδεύει την απο. 4-6-98 Εκθεση της επιτροπής καθορισμού ορίων Αιγιάλου και Παραλίας

Οι καταγραμμένες εδαφομορφές είναι αυτές αναγνωρίστηκαν στο διάγραμμα και τα ονόματα [illegible]

Δεν υπάρχουν κτίσματα στην ζώνη Παραλίας

Καθορίστηκε ζώνη παραλίας [illegible] γύρω από 10 και 20m σύμφωνα με αποφάσεις των παρ. 1 του άρθρ. 7 Ν.2344/40 η οποία [illegible] υπάρχει καθαρός Αιγιαλός

Η ΕΠΙΤΡΟΠΗ

Ο ΠΡΟΕΔΡΟΣ
ΠΑΝ/ΝΟΣ ΤΗΣ ΚΤΗΜΑΤΙΚΗΣ ΥΠΗΡΕΣΙΑΣ Ν. ΡΟΔΟΠΗΣ

ΤΑ ΜΕΛΗ
1. Ο ΑΣΤΥΝΟΜΙΚΟΣ
2.

ΕΛΕΓΧΟΣ

Εγκρίθηκαν Θεσσαλονίκη 8-5-1998
Ν. ΔΗΜΗΤΣΙΟΣ
Γιά την Κ.Υ. Θεσσαλονίκη 13-7-1998
Η Προϊστ. Θεσσαλονίκη 15-7-1998
Π. ΑΝΔΡΕΟΥΤΣΟΥ
ΔΙΑΝΟΜΑΡΧΗΣ ΑΙΓΑΙΑΛΩΝ

ΕΘΕΩΡΗΣΗ

[illegible] 20 23 26 29
11 13 14 16 18 21 24
15 17 19 22

ΤΡΙΓΩΝΟΜΕΤΡΙΚΗ ΕΙΔΑΡΤΗΣΗ: ΦΕΑ 87 - ΘΚΗΣ
ΥΨΟΜΕΤΡΙΚΗ ΑΝΑΓΝΩΡΙΣΗ: ΦΕΑ 87 - ΘΚΗΣ
ΜΕΘΟΔΟΣ ΑΝΑΓΝΩΡΙΣΗΣ: ΕΠΙΓΕΙΑ ΑΝΑΓΝΩΡΙΣΗ
ΠΡΟΦΟΔΟΣ ΣΤΑ ΑΝΑΓΝΩΡΙΣΗΣ: ΤΑΧΥΜΕΤΡΟΣ [illegible]

ΚΛΙΜΑΚΑ 1:500

ΑΡ. ΣΧΕΔΙΟΥ 26

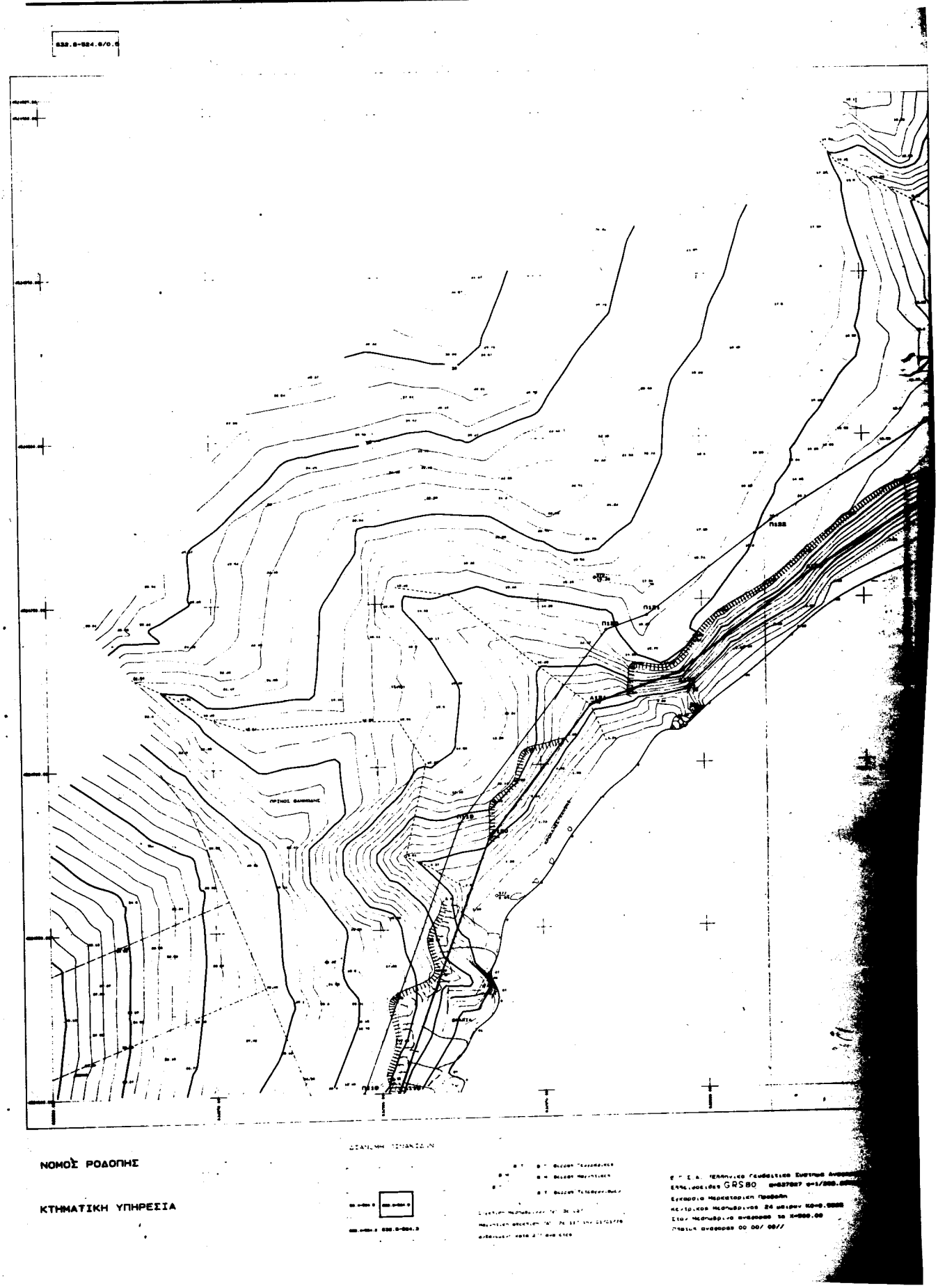
ΠΡΙΝΟΣ ΦΑΝΗΣΗΣ
ΠΛΑΒ
ΠΛΑΒ
ΠΛΑΒ

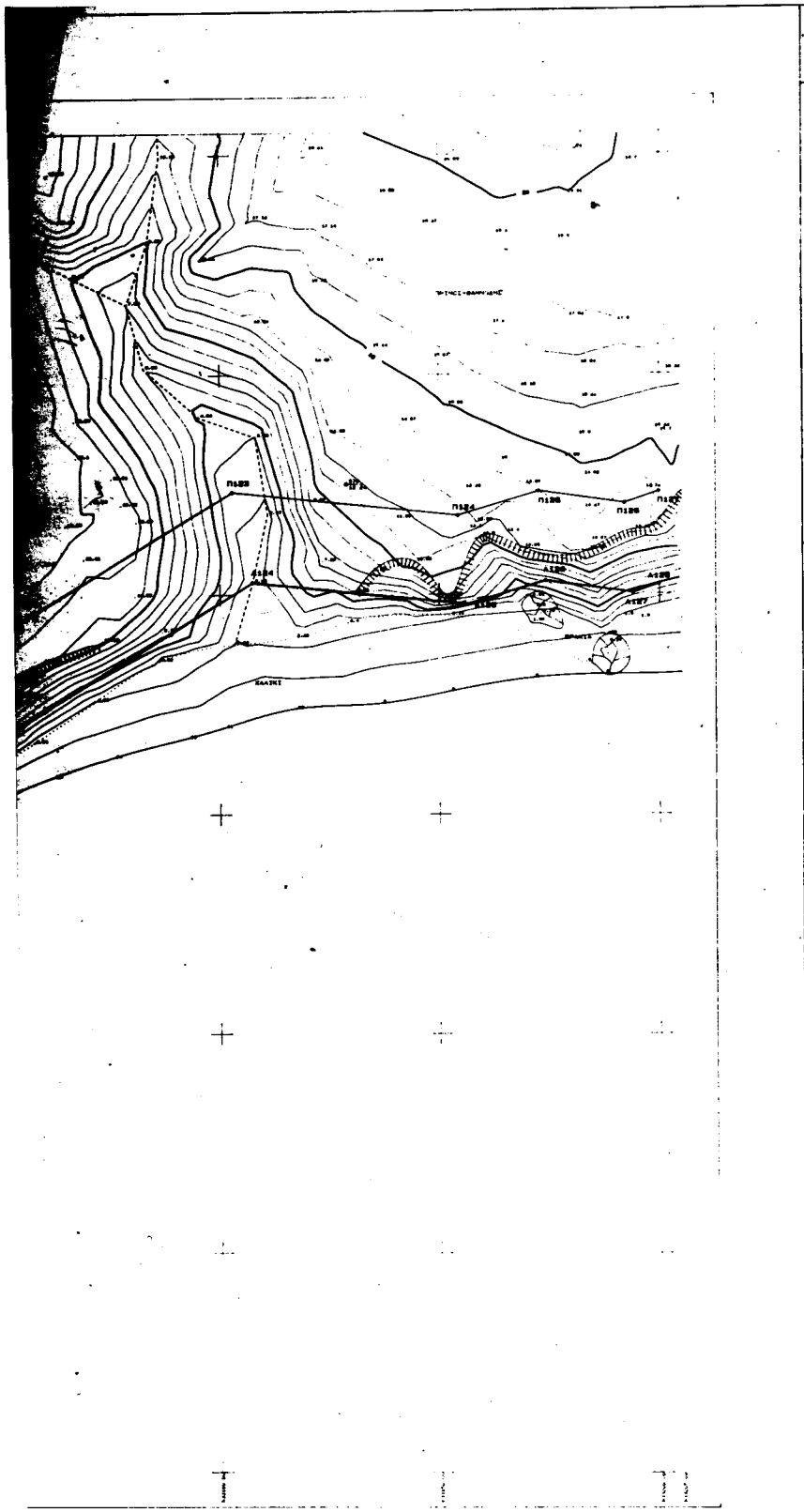


ΥΠΟΥΡΓΕΙΟ ΟΙΚΟΝΟΜΙΚΩΝ
ΚΤΗΜΑΤΙΚΗ ΥΠΗΡΕΣΙΑ Ν.ΡΟΔΟΠΗΣ

ΣΥΝΤΕΤΑΓΜΕΝΕΣ ΚΟΡΥΦΟΓΡΑΜΜΩΝ

| ΑΙΓΙΑΛΟΣ | | | ΠΑΡΑΛΙΑ | | |
|---|---|---|---|---|---|
| ΣΗΜΕΙΟ | X | Y | ΣΗΜΕΙΟ | X | Y |
| Α119 | [illegible] | [illegible] | Π118 | 632694.97 | [illegible] |
| Α120 | [illegible] | [illegible] | Π119 | [illegible] | [illegible] |
| Α121 | [illegible] | [illegible] | Π120 | 632670.78 | [illegible] |
| Α122 | [illegible] | [illegible] | Π121 | [illegible] | [illegible] |
| Α123 | [illegible] | [illegible] | Π122 | 632681.78 | [illegible] |
| Α124 | [illegible] | [illegible] | Π123 | 632162.99 | [illegible] |
| Α125 | [illegible] | [illegible] | Π124 | 632154.43 | [illegible] |
| Α126 | [illegible] | [illegible] | Π125 | 632172.77 | [illegible] |
| Α127 | [illegible] | [illegible] | Π126 | 632190.83 | [illegible] |
| Α128 | [illegible] | [illegible] | Π127 | 632200.00 | [illegible] |

ΠΑΡΑΛΙΑ

ΑΙΓΙΑΛΟΣ

ΠΑΛΑΙΟΣ ΑΙΓΙΑΛΟΣ

ΥΠΟΜΝΗΜΑ

| | |
|---|---|
| T1 | Τριγωνομετρικό Σημείο |
| 10.22 | Πολυγωνικό Σημείο |
| 10.00 | Υψομετρικό Σημείο |
| | Ορίο |
| | Ιπποπλίο |
| | Φυσικό Πρανές |
| | Πρανές με βράχια |
| | Βράχια |
| | Αμμώδες έδαφος |
| | Έδαφος με χαλίκια |
| | Ισοϋψείς καμπύλες |
| | Δένδρο - Ελιά |

ΥΠΟΥΡΓΕΙΟ ΟΙΚΟΝΟΜΙΚΩΝ
ΚΤΗΜΑΤΙΚΗ ΥΠΗΡΕΣΙΑ Ν.ΡΟΔΟΠΗΣ

ΤΟΠΟΓΡΑΦΙΚΟ ΔΙΑΓΡΑΜΜΑ
ΚΑΘΟΡΙΣΜΟΥ ΟΡΙΩΝ ΑΙΓΙΑΛΟΥ - ΠΑΡΑΛΙΑΣ

ΤΙΤΛΟΣ ΜΕΛΕΤΗΣ

ΕΠΑΝ/ΣΗΣΗ & ΟΡΙΣΤΙΚΟΠΟΙΗΣΗ ΟΡΙΟΓΡΑΜΜΩΝ ΤΟΥ ΑΙΓΙΑΛΟΥ ΚΑΙ ΠΑΡΑΛΙΑΣ Ν.ΡΟΔΟΠΗΣ
ΑΝΑΣΥΝΤΑΞΗ ΥΠΑΡΧΟΝΤΩΝ ΣΧΕΤΙΚΩΝ ΤΟΠΟΓΡΑΦΙΚΩΝ ΔΙΑΓΡΑΜΜΑΤΩΝ

ΠΕΡΙΟΧΗ: ΑΓ. ΧΑΡΑΛΑΜΠΟΣ - ΟΡΙΑ Ν.ΡΟΔΟΠΗΣ ΤΜΗΜΑ Α

ΑΝΑΔΟΧΟΣ ΜΕΛΕΤΗΣ
Παναγιώτης Δ.Κουζαλιάνος
Δημήτριος Σ. Βαλσαμιάδης
Παναγιώτης Α. Πανταζιάδης

ΥΠΟΜΝΗΜΑ ΟΡΙΣΤΙΚΗΣ ΚΑΘΟΡΙΣΜΟΥ ΟΡΙΩΝ ΑΙΓΙΑΛΟΥ - ΠΑΡΑΛΙΑΣ

ΣΥΝΕΝΩΣΗ ΥΦΑΝΣΗ : ΟΡΙΟΓΡΑΜΜΗ Αιγιάλου
ΚΙΤΡΙΝΗ ΥΦΑΝΣΗ : ΟΡΙΟΓΡΑΜΜΗ Παραλίας
ΜΠΛΕ ΥΦΑΝΣΗ : ΟΡΙΟΓΡΑΜΜΗ Π. Αιγιάλου

Το παρόν τοπογραφικό διάγραμμα συνοδεύει την από 4-5-98 Απόφαση της επιτροπής καθορισμού ορίων Αιγιάλου και Παραλίας

Οι καθοριζόμενοι ισοϋψείς (που σημειώνονται στο διάγραμμα από τη διακεκομμένη γραμμή με 5(ΕΛ. ΟΤ. 1998) (ΕΛΑ) υπόκεινται κτίσματα στην ζώνη Παραλίας

καθορίζεται: ζώνη παραλίας πλάτους [illegible] 10 και 20m για εφαρμογή των άρθρων 1 του άρθ.7 Ν.2344/40 η οποία διαλύεται στ. ΔΕΑ υπόκειται παλαιός Αιγιάλος

Η ΟΠΙΤΡΟΠΗ

Ο ΠΡΟΕΔΡΟΣ ΤΑ ΜΕΛΗ
ΠΕ/ΝΟΣ ΤΗΣ ΚΤΗΜΑΤΙΚΗΣ ΥΠΗΡΕΣΙΑΣ Ν.ΡΟΔΟΠΗΣ
Ι. Ο ΑΣΚΗΤΗΣ

Παναγιώτης Παναγιώτου
ΠΕ-Α Βασιλικής

ΕΛΕΓΧΟΣ

ΕΘΕΩΡΗΣΗ

ΔΙΑΝΟΜΗ ΠΙΝΑΚΙΩΝ

ΠΙΝΑΚΙΔΟΠΟΙΗΣΗ ΣΥΝΤΑΞΗΣ
ΔΗΜΗΤΡΙΟΣ ΒΥ

ΚΛΙΜΑΚΑ 1: 500

2



ΝΟΜΟΣ ΡΟΔΟΠΗΣ

ΚΤΗΜΑΤΙΚΗ ΥΠΗΡΕΣΙΑ

ΥΠΟΥΡΓΕΙΟ ΟΙΚΟΝΟΜΙΚΩΝ
ΚΤΗΜΑΤΙΚΗ ΥΠΗΡΕΣΙΑ Ν.ΡΟΔΟΠΗΣ

ΠΙΝΑΚΑΣ ΣΥΝΤΕΤΑΓΜΕΝΩΝ ΣΗΜΕΙΩΝ

| ΣΗΜΕΙΟ | X | Y |
|---|---|---|
| Π112 | [illegible] | [illegible] |
| Π113 | [illegible] | [illegible] |
| Π114 | [illegible] | [illegible] |
| Π115 | [illegible] | [illegible] |
| Π116 | [illegible] | [illegible] |
| Π117 | [illegible] | [illegible] |
| Π118 | [illegible] | [illegible] |

ΠΑΡΑΛΙΑ
ΑΙΓΙΑΛΟΣ
ΠΑΛΑΙΟΣ ΑΙΓΙΑΛΟΣ

ΥΠΟΜΝΗΜΑ

Τριγωνομετρικό Σημείο
Πολιτικό Σημείο
Υψομετρικό Σημείο
Ορίο
Σπορά-Φυτά
Φυσικές Πρώνες
Πρώνες με βλάστηση
Βράχια
Αμμώδεις λόφοι
Εδάφη με κάλυψη
Ισοβαθείς καμπύλες
Δεν/δρα - Φύλα

ΥΠΟΥΡΓΕΙΟ ΟΙΚΟΝΟΜΙΚΩΝ
ΚΤΗΜΑΤΙΚΗ ΥΠΗΡΕΣΙΑ Ν.ΡΟΔΟΠΗΣ

# ΤΟΠΟΓΡΑΦΙΚΟ ΔΙΑΓΡΑΜΜΑ

ΚΑΘΟΡΙΣΜΟΥ ΟΡΙΩΝ ΑΙΓΙΑΛΟΥ - ΠΑΡΑΛΙΑΣ

ΤΙΤΛΟΣ ΜΕΛΕΤΗΣ

ΕΠΑΝ/ΣΗΣΗ & ΟΡΙΣΤΙΚΟΠΟΙΗΣΗ ΟΡΙΟΓΡΑΜΜΩΝ ΤΟΥ ΑΙΓΙΑΛΟΥ ΚΑΙ ΠΑΡΑΛΙΑΣ Ν.ΡΟΔΟΠΗΣ
ΑΝΑΣΥΝΤΑΞΗ ΥΠΑΡΧΟΝΤΩΝ ΣΧΕΤΙΚΩΝ ΤΟΠΟΓΡΑΦΙΚΩΝ ΔΙΑΓΡΑΜΜΑΤΩΝ
ΠΕΡΙΟΧΗ: ΑΓ. ΚΑΡΑΛΑΜΠΟΣ - ΟΡΙΑ Ν.ΡΟΔΟΠΗΣ ΤΜΗΜΑ Α

ΔΗΛΟΟΙΟΣ ΜΕΛΕΤΗΣ
ΠΑΝΑΓΙΩΤΗΣ Α. ΜΟΥΣΑΚΙΔΗΣ
ΔΗΜΗΤΡΙΟΣ Ι. ΒΑΣΙΛΕΙΑΔΗΣ
ΠΑΝΑΓΙΩΤΗΣ Α. ΠΑΝΤΑΣΙΔΗΣ

ΥΠΟΓΡΑΦΗ

ΥΠΟΓΡΑΦΗ ΕΠΙΤΡΟΠΗΣ ΚΑΘΟΡΙΣΜΟΥ ΟΡΙΩΝ ΑΙΓΙΑΛΟΥ - ΠΑΡΑΛΙΑΣ

ΕΛΕΓΧΟΣ

ΕΓΚΡΙΣΗ

ΔΙΑΝΟΜΗ ΕΝΤΥΠΩΝ

Η ΕΠΙΤΡΟΠΗ

Ο ΠΡΟΕΔΡΟΣ
ΠΡΟΝΟΙΑ ΤΗΣ ΚΤΗΜΑΤΙΚΗΣ ΥΠΗΡΕΣΙΑΣ Ν.ΡΟΔΟΠΗΣ

ΤΑ ΜΕΛΗ

ΚΛΙΜΑΚΑ 1:500

ΑΡ.ΣΗΜΕΙΟΥ 28

# ΕΘΝΙΚΟ ΤΥΠΟΓΡΑΦΕΙΟ

## ΕΦΗΜΕΡΙΔΑ ΤΗΣ ΚΥΒΕΡΝΗΣΕΩΣ

ΚΑΠΟΔΙΣΤΡΙΟΥ 34 * ΑΘΗΝΑ 104 32 * TELEX 223211 YPET GR * FAX 52 34 312
ΗΛΕΚΤΡΟΝΙΚΗ ΔΙΕΥΘΥΝΣΗ: http: www.et.gr
e-mail: webmaster @ et.gr

## ΥΠΗΡΕΣΙΕΣ ΕΞΥΠΗΡΕΤΗΣΗΣ ΠΟΛΙΤΩΝ

### ΚΕΝΤΡΙΚΗ ΥΠΗΡΕΣΙΑ
**Σολωμού 51**

| | |
|---|---|
| Πληροφορίες δημοσιευμάτων Α.Ε. - Ε.Π.Ε. | **5225 761 - 5230 841** |
| Πληροφορίες δημοσιευμάτων λοιπών Φ.Ε.Κ. | **5225 713 - 5249 547** |
| Πώληση Φ.Ε.Κ. | **5239 762** |
| Φωτοαντίγραφα παλαιών Φ.Ε.Κ. | **5248 141** |
| Βιβλιοθήκη παλαιών Φ.Ε.Κ. | **5248 188** |
| Οδηγίες για δημοσιεύματα Α.Ε. - Ε.Π.Ε. | **5248 785** |
| Εγγραφή Συνδρομητών Φ.Ε.Κ. και αποστολή Φ.Ε.Κ. | **5248 320** |

### ΠΕΡΙΦΕΡΕΙΑΚΑ ΓΡΑΦΕΙΑ
**ΠΩΛΗΣΗΣ Φ.Ε.Κ.**

| | |
|---|---|
| **ΘΕΣΣΑΛΟΝΙΚΗ** - Βασ. Όλγας 227 - Τ.Κ. 54100 | **(031) 423 956** |
| **ΠΕΙΡΑΙΑΣ** - Νικήτα 6-8 Τ.Κ. 185 31 | **4135 228** |
| **ΠΑΤΡΑ** - Κορίνθου 327 - Τ.Κ. 262 23 | **(061) 6381 100** |
| **ΙΩΑΝΝΙΝΑ** - Διοικητήριο Τ.Κ. 450 44 | **(0651) 87215** |
| **ΚΟΜΟΤΗΝΗ** - Δημοκρατίας 1 Τ.Κ. 691 00 | **(0531) 22 858** |
| **ΛΑΡΙΣΑ** - Διοικητήριο Τ.Κ. 411 10 | **(041) 597449** |
| **ΚΕΡΚΥΡΑ** - Σαμαρά 13 Τ.Κ. 491 00 | **(0661) 89 127 / 89 120** |
| **ΗΡΑΚΛΕΙΟ** - Πλ. Ελευθερίας 1, Τ.Κ. 711 10 | **(081) 396 223** |
| **ΛΕΣΒΟΣ** - Πλ. Κωνσταντινουπόλεως Τ.Κ. 811 00 Μυτιλήνη | **(0251) 46 888 / 47 533** |

## ΤΙΜΗ ΠΩΛΗΣΗΣ ΦΥΛΛΩΝ ΕΦΗΜΕΡΙΔΟΣ ΤΗΣ ΚΥΒΕΡΝΗΣΕΩΣ

- Για τα ΦΕΚ από 1 μέχρι 8 σελίδες 200 δρχ.
- Για τα ΦΕΚ από 8 σελίδες και πάνω η τιμή πώλησης κάθε φύλλου (8σέλιδου ή μέρους αυτού) προσαυξάνεται κατά 100 δρχ. ανά 8σέλιδο ή μέρος αυτού.
- Για τα ΦΕΚ του Τεύχους Προκηρύξεων Α.Σ.Ε.Π. ανεξαρτήτως αριθμού σελίδων δρχ. 100. (Σε περίπτωση Πανελλήνιου Διαγωνισμού η τιμή θα προσαυξάνεται κατά δρχ. 100 ανά 8σέλιδο ή μέρος αυτού).

## ΕΤΗΣΙΕΣ ΣΥΝΔΡΟΜΕΣ Φ.Ε.Κ.

| Τεύχος | Κ.Α.Ε. Προϋπολογισμού 2531 | Κ.Α.Ε. εσόδου υπέρ ΤΑΠΕΤ 3512 |
|---|---|---|
| Α΄ (Νόμοι, Π.Δ., Συμβάσεις κ.λπ.) | 60.000 δρχ. | 3.000 δρχ. |
| Β΄ (Υπουργικές αποφάσεις κ.λπ.) | 70.000 » | 3.500 » |
| Γ΄ (Διορισμοί, απολύσεις κ.λπ. Δημ. Υπαλλήλων) | 15.000 » | 750 » |
| Δ΄ (Απαλλοτριώσεις, πολεοδομία κ.λπ.) | 70.000 » | 3.500 » |
| Αναπτυξιακών Πράξεων (Τ.Α.Π.Σ.) | 30.000 » | 1.500 » |
| Ν.Π.Δ.Δ. (Διορισμοί κ.λπ. προσωπικού Ν.Π.Δ.Δ.) | 15.000 » | 750 » |
| Παράρτημα (Προκηρύξεις θέσεων ΔΕΠ κ.τλ.) | 5.000 » | 250 » |
| Δελτίο Βιομηχανικής Ιδιοκτησίας (Δ.Ε.Β.Ι.) | 10.000 » | 500 » |
| Ανωτάτου Ειδικού Δικαστηρίου (Α.Ε.Δ.) | 3.000 » | 150 » |
| Προκηρύξεων Α.Σ.Ε.Π. | 10.000 » | 500 » |
| Ανωνύμων Εταιρειών & Ε.Π.Ε. | 300.000 » | 15.000 » |
| Διακηρύξεων Δημοσίων Συμβάσεων (Δ.Δ.Σ.) | 50.000 » | 2.500 » |
| **ΓΙΑ ΟΛΑ ΤΑ ΤΕΥΧΗ ΕΚΤΟΣ Α.Ε. & Ε.Π.Ε.** | 300.000 » | 15.000 » |

* Οι συνδρομές του εσωτερικού προπληρώνονται στα Δημόσια Ταμεία που δίνουν αποδεικτικό είσπραξης (διπλότυπο) το οποίο με τη φροντίδα του ενδιαφερομένου πρέπει να στέλνεται στην Υπηρεσία του Εθνικού Τυπογραφείου.
* Οι συνδρομές του εξωτερικού επιβαρύνονται με το διπλάσιο των ανωτέρω τιμών.
* Η πληρωμή του υπέρ ΤΑΠΕΤ ποσοστού που αντιστοιχεί σε συνδρομές, εισπράττεται από τα Δημόσια Ταμεία.
* Οι συνδρομητές του εξωτερικού μπορούν να στέλνουν το ποσό του ΤΑΠΕΤ μαζί με το ποσό της συνδρομής.
* Οι Νομαρχιακές Αυτοδιοικήσεις, οι Δήμοι, οι Κοινότητες ως και οι επιχειρήσεις αυτών πληρώνουν το μισό χρηματικό ποσό της συνδρομής και ολόκληρο το ποσό υπέρ του ΤΑΠΕΤ.
* Η συνδρομή ισχύει για ένα χρόνο, που αρχίζει την 1η Ιανουαρίου και λήγει την 31η Δεκεμβρίου του ίδιου χρόνου. Δεν εγγράφονται συνδρομητές για μικρότερο χρονικό διάστημα.
* Η εγγραφή ή ανανέωση της συνδρομής πραγματοποιείται το αργότερο μέχρι τον Μάρτιο κάθε έτους.
* Αντίγραφα διπλοτύπων, ταχυδρομικές επιταγές και χρηματικά γραμμάτια δεν γίνονται δεκτά.

**Οι υπηρεσίες εξυπηρέτησης των πολιτών λειτουργούν καθημερινά από 08.00΄ έως 13.00΄**

**ΑΠΟ ΤΟ ΕΘΝΙΚΟ ΤΥΠΟΓΡΑΦΕΙΟ**