



ΕΦΗΜΕΡΙΔΑ ΤΗΣ ΚΥΒΕΡΝΗΣΕΩΣ ΤΗΣ ΕΛΛΗΝΙΚΗΣ ΔΗΜΟΚΡΑΤΙΑΣ

22 Απριλίου 2020

ΤΕΥΧΟΣ ΤΕΤΑΡΤΟ

Αρ. Φύλλου 187

ΠΕΡΙΕΧΟΜΕΝΑ

ΑΠΟΦΑΣΕΙΣ

- 1 Χαρακτηρισμός ως νεωτέρου μνημείου του κτηρίου του «Αγγλικού Στρατιωτικού Νοσοκομείου» εντός του Παλαιού Φρουρίου Κέρκυρας.
- 2 Ανάκληση απόφασης κήρυξης ως αναδασωτέας έκτασης στη θέση «Μυρίχια» Δημοτικής Ενότητας Πολιχνίτου (τ.Κ. Βρίσας) Δήμου Δυτικής Λέσβου.
- 3 Ανάκληση απόφασης κήρυξης ως αναδασωτέας έκτασης στη θέση «Καλαμίτσι» Δημοτικής Ενότητας Πολιχνίτου (τ.Κ. Βρίσας) Δήμου Δυτικής Λέσβου.
- 4 Κήρυξη ως αναδασωτέας δημόσιας έκτασης δασικού χαρακτήρα συνολικού εμβαδού 1,585 στρ. στη θέση «Κάτω Μελιδόνι – Αρχαιολογικός χώρος Αλόπη» της περιφέρειας οικισμού Αγίας Αικατερίνης Τ.Κ. Αρκίτσας Δήμου Λοκρών Π.Ε. Φθιώτιδας.

ΑΠΟΦΑΣΕΙΣ

Αριθμ. ΥΠΠΟΑ/ΓΔΑΜΤΕ/ΔΠΑΝΣΜ/
ΤΠΑΝΣΜΜΤΠΙΤ/722909/76903/5558/1824 (1)

Χαρακτηρισμός ως νεωτέρου μνημείου του κτηρίου του «Αγγλικού Στρατιωτικού Νοσοκομείου» εντός του Παλαιού Φρουρίου Κέρκυρας.

Η ΥΠΟΥΡΓΟΣ ΠΟΛΙΤΙΣΜΟΥ ΚΑΙ ΑΘΛΗΤΙΣΜΟΥ

Έχοντας υπόψη:

1. Τις διατάξεις:

α) Του ν. 4622/2019 (Α' 133) «Επιτελικό Κράτος: Οργάνωση, λειτουργία και διαφάνεια της Κυβέρνησης, των Κυβερνητικών Οργάνων και της Κεντρικής Δημόσιας Διοίκησης».

β) Του ν. 2039/1992 (Α' 61) «Περί Κύρωσης της Σύμβασης για την προστασία της Αρχιτεκτονικής Κληρονομιάς της Ευρώπης».

γ) Του ν. 3028/2002 (Α' 153) «Για την προστασία των Αρχαιοτήτων και εν γένει της Πολιτιστικής Κληρονομιάς» ιδίως του άρθρου 6 παρ. ιβ.

δ) Του π.δ. 4/2018 (Α' 7) «Οργανισμός Υπουργείου Πολιτισμού και Αθλητισμού», (ΦΕΚ 7/Α'/22.1.2018).

ε) Του άρθρου 1 του π.δ. 70/2015 (Α' 114) «Ανασύσταση των Υπουργείων...» σχετικά με τη σύσταση Υπουργείου Πολιτισμού και Αθλητισμού.

στ) Του π.δ. 83/2019 (ΦΕΚ 121/Α'/9-7-2019) «Διορισμός Αντιπροέδρου της Κυβέρνησης, Υπουργών, Αναπληρωτών Υπουργών και Υφυπουργών».

ζ) Του π.δ. 84/2019 (ΦΕΚ 123/Α'/17-07-2019) «Σύσταση και κατάργηση Γενικών Γραμματειών και Ειδικών Γραμματειών/Ενιαίων Διοικητικών Τομέων Υπουργείων».

2. Την υπουργική απόφαση ΥΠΠΟ/ΔΟΕΠΥ/ΤΟΠΥΝΣ/14/3698/20.01.2004 «Οργάνωση και λειτουργία των Συμβουλίων του ν. 3028/2002» (Β' 70).

3. Την κοινή υπουργική απόφαση ΥΠΠΟ/ΓΝΟΣ/49610/28.11.90 (ΦΕΚ 743/Β'/29.11.1990) «Εξαίρεση από τον περιορισμό των τριών υπογραφών».

4. Τις εισήγησεις της Διεύθυνσης Προστασίας και Αναστήλωσης Νεώτερων και Σύγχρονων Μνημείων, της Διεύθυνσης Βυζαντινών και Μεταβυζαντινών Αρχαιοτήτων και τα λοιπά στοιχεία του φακέλου.

5. Την ομόφωνη γνωμοδότηση του Ειδικού Οργάνου ΚΑΣ-ΚΣΝΜ, σύμφωνα με το 4ο/13-12-2019 πρακτικό, (θέμα 1ο), αποφασίζουμε:

Τον χαρακτηρισμό ως μνημείου, σύμφωνα με το άρθρο 6 παρ. 1β του ν. 3028/2002, του παλαιού Αγγλικού Στρατιωτικού Νοσοκομείου στο Παλιό Φρούριο της Κέρκυρας, φερόμενης ιδιοκτησίας ΥΠ.ΠΟ.Α., διότι διαθέτει αξιόλογα αρχιτεκτονικά, μορφολογικά και τυπολογικά χαρακτηριστικά και ως εκ τούτου αποτελεί σημαντικό τεκμήριο για την μελέτη της εξέλιξης της πόλης της Κέρκυρας από αρχιτεκτονική, μορφολογική, ιστορική και πολιτισμική άποψη και, κατά συνέπεια, πληρούνται οι προϋποθέσεις του παραπάνω νόμου για τον χαρακτηρισμό του ως μνημείο από το ΥΠ.ΠΟ.Α.

Η παρούσα δεν αποτελεί αναγνώριση κυριότητας ή τίτλου ιδιοκτησίας.

Η απόφαση αυτή να δημοσιευθεί στην Εφημερίδα της Κυβερνήσεως.

Αθήνα, 11 Μαρτίου 2020

Η Υπουργός

ΣΤΥΛΙΑΝΗ ΜΕΝΔΩΝΗ

Αριθμ. 8195

(2)

Ανάκληση απόφασης κήρυξης ως αναδασωτέας έκτασης στη θέση «Μυρίχια» Δημοτικής Ενότητας Πολιχνίτου (τ.Κ. Βρίσας) Δήμου Δυτικής Λέσβου.Ο ΣΥΝΤΟΝΙΣΤΗΣ
ΑΠΟΚΕΝΤΡΩΜΕΝΗΣ ΔΙΟΙΚΗΣΗΣ ΑΙΓΑΙΟΥ

Έχοντας υπόψη:

1. Τις διατάξεις των άρθρων 24 παρ.1 και 117 παρ. 3 του Συντάγματος.
2. Τις διατάξεις του ν. 998/1979 «Περί προστασίας των δασών και των δασικών εν γένει εκτάσεων της Χώρας» (Α' 289) και συγκεκριμένα του άρθρου 44 παρ. 4, όπως αντικαταστάθηκε με το άρθρο 35 παρ. 3 του ν. 4280/2014 (Α' 159).
3. Τις διατάξεις των άρθρων 6 και 280 του ν. 3852/2010 «Νέα Αρχιτεκτονική της Αυτοδιοίκησης και της Αποκεντρωμένης Διοίκησης - Πρόγραμμα Καλλικράτης» (Α' 87) και το π.δ. 143/2010 «Οργανισμός της Αποκεντρωμένης Διοίκησης Αιγαίου» (Α' 236).
4. Τις διατάξεις του ν. 3861/2010 «Ενίσχυση της διαφάνειας με την υποχρεωτική ανάρτηση νόμων και πράξεων των κυβερνητικών, διοικητικών και αυτοδιοικητικών οργάνων στο διαδίκτυο «Πρόγραμμα Διαύγεια» και άλλες διατάξεις» (Α' 112).
5. Το άρθρο 56 του ν. 4257/2014 «Επείγουσες ρυθμίσεις αρμοδιότητας Υπουργείου Εσωτερικών» (Α' 93).
6. Τις διατάξεις των άρθρων 28 και 28Α του ν. 4325/11.05.2015 «Εκδημοκρατισμός της Διοίκησης-Καταπολέμηση Γραφειοκρατίας και Ηλεκτρονική Διακυβέρνηση. Αποκατάσταση αδικιών και άλλες διατάξεις» (Α' 47), όπως το τελευταίο συμπληρώθηκε με το άρθρο 24 του ν. 4368/16 (Α' 21).
7. Την 34817/15.06.2017 απόφαση του Συντονιστή Αποκεντρωμένης Διοίκησης Αιγαίου "Μεταβίβαση αρμοδιοτήτων και παροχή εξουσιοδότησης υπογραφής διοικητικών πράξεων και εγγράφων «Με εντολή Συντονιστή» στον Προϊστάμενο της Γενικής Διεύθυνσης Δασών και Αγροτικών Υποθέσεων της Αποκεντρωμένης Διοίκησης Αιγαίου και στους Προϊσταμένους των οργανικών μονάδων αυτής" (Β' 2131).
8. Την 80107/14.12.2017 απόφαση του Συντονιστή ΑΔΑΙ περί «Αναπλήρωσης Προϊσταμένου Γενικής Διεύθυνσης Δασών και Αγροτικών Υποθέσεων της Α.Δ.Αι.» (ΑΔΑ: 7ΤΟ8ΟΡ1Ι-ΓΣΥ).
9. Την 78161/31.12.2018 απόφαση του Υπουργού Εσωτερικών περί αυτοδίκαιης απαλλαγής του Νικόλα-

ου Θεοδωρίδη του Αποστόλου από τα καθήκοντα του Συντονιστή της Αποκεντρωμένης Διοίκησης Αιγαίου και ορισμός ασκούντος καθήκοντα του Πολύκαρπου Πολυχρονάκη του Εμμανουήλ (Υ.Ο.Δ.Δ. 783).

10. Την 117080/6353/13.11.2014 εγκύκλιο διαταγή της Διεύθυνσης Προστασίας Δασών και Αγροπεριβάλλοντος του ΥΠΕΚΑ περί της διαδικασίας άρσης ή ανάκλησης αποφάσεων αναδάσωσης (ΑΔΑ: 77ΣΕ0-ΙΒ3).

11. Την παρ. 5α του άρθρου 13 του ν. 3889/2010 «Χρηματοδότηση Περιβαλλοντικών Παρεμβάσεων, Πράσινο Ταμείο, Κύρωση Δασικών Χαρτών και άλλες διατάξεις» (Α' 182).

12. Την 153373/441/22.02.2017 εγκύκλιο διαταγή του ΥΠΕΝ περί κηρυγμένων ως αναδασωτέων εκτάσεων στους αναρτημένους δασικού χάρτες (ΑΔΑ: 61ΤΗ4653Π8-Ω7Θ).

13. Τις παρ. 3.3.6 και 5.3 του Τεύχους Τεχνικών Προδιαγραφών Κατάρτισης Δασικών Χαρτών της 158576/1579/04.07.2017 απόφασης του Αναπληρωτή Υπουργού Περιβάλλοντος και Ενέργειας (Β' 2373).

14. Τα αριθμ. Γ1120/09.01.2015 και Γ8789/06.02.2017 έγγραφα του Εθνικού Τυπογραφείου περί ενημέρωσης για την αποστολή δημοσιευμάτων στην Εφημερίδα της Κυβερνήσεως.

15. Την 3895/12.10.1984 απόφαση κήρυξης αναδάσωσης του Νομάρχη Λέσβου, με την οποία κηρύχθηκε ως αναδασωτέα έκταση συνολικού εμβαδού 2,5 στρεμμάτων στη θέση «Μυρίχια» Δημοτικής Ενότητας Πολιχνίτου (τ.Κ. Βρίσας) Δήμου Δυτικής Λέσβου (Δ' 680).

16. Την από 01.11.2018 εισηγητική έκθεση των Δ. Βεϊλή και Αλ. Γιαζάκου, Δασολόγων της Διεύθυνσης Δασών Λέσβου και τη σύμφωνη γνώμη της Υπηρεσίας, η οποία διαβιβάστηκε με το 5494/06.02.2020 σύμφωνα με την οποία η καείσα έκταση δε δύναται να προσδιοριστεί επί εδάφους.

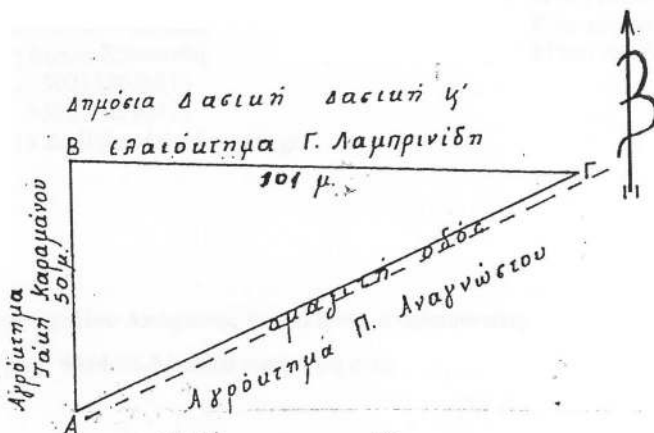
17. Το γεγονός ότι από την παρούσα απόφαση δεν προκαλείται δαπάνη για τον κρατικό προϋπολογισμό, αποφασίζουμε:

Την ανάκληση της 3895/12.10.1984 (Δ' 680) απόφασης κήρυξης αναδασωτέας του Νομάρχη Λέσβου, για έκταση εμβαδού 2,5 στρεμμάτων στη θέση «Μυρίχια» Δημοτικής Ενότητας Πολιχνίτου (τ.Κ. Βρίσας) Δήμου Δυτικής Λέσβου, όπως απεικονιζόταν στο επισυναπτόμενο τοπογραφικό διάγραμμα, υπογεγραμμένο από τον τότε Νομάρχη Λέσβου για τους λόγους που αναφέρονται στο (16) σχετ., δηλαδή τη μη δυνατότητα προσδιορισμού της επί του εδάφους.

Ψηφιακά υπογεγραμμένο από KONSTANTINOS VERVERIS
Ημερομηνία: 2020.03.11 11:04:38 EET

Πρόχειρο Σχεδιάγραμμα
Καείσης δασικής έκτασης
στην θέση "Μυρίχια" περιοχής
Βρίσας Ν. Λέσβου. Έμβαδο (Α,Β,Γ,Α) = 25 στρ.

Κλίμακα 1:1000 Μ.



ΕΘΝΙΚΟ ΤΥΠΟΓΡΑΦΕΙΟ
Για τεχνικούς λόγους στο σχεδιάγραμμα,
από το ηλεκτρονικό αρχείο, έγινε 79%
σμίκρυνση κατά ποσοστό

Μυτιλήνη 10-10-1984
Ο Συντάκτης

Παναγ. Γιαλαμάς
Δασολόγος με 48 ετών.

ΘΕΩΡΗΘΗΚΕ
Μυτιλήνη 12-10-84
Ο Διευτ. Δασών

Ευστρ. Πανσεληνάς
Δασολόγος με 48 ετών.

Ο ΝΟΜΑΡΧΗΣ

Ν. ΣΗΦΟΥΝΑΚΗΣ

Η απόφαση αυτή να δημοσιευθεί στην Εφημερίδα της Κυβερνήσεως.

Μυτιλήνη, 21 Φεβρουαρίου 2020

Με εντολή Συντονιστή Αποκεντρωμένης Διοίκησης
Η Αναπληρώτρια Προϊσταμένη της Γενικής
Διεύθυνσης Δασών και Αγροτικών Υποθέσεων
ΑΡΤΕΜΙΣ ΑΛΕΞΙΑΔΟΥ

Αριθμ. 8687

(3)

Ανάκληση απόφασης κήρυξης ως αναδασωτέας έκτασης στη θέση «Καλαμίτσι» Δημοτικής Ενότητας Πολιχνίτου (τ.Κ. Βρίσας) Δήμου Δυτικής Λέσβου.Ο ΣΥΝΤΟΝΙΣΤΗΣ
ΑΠΟΚΕΝΤΡΩΜΕΝΗΣ ΔΙΟΙΚΗΣΗΣ ΑΙΓΑΙΟΥ

Έχοντας υπόψη:

1. Τις διατάξεις των άρθρων 24 παρ.1 και 117 παρ. 3 του Συντάγματος.
2. Τις διατάξεις του ν. 998/1979 «Περί προστασίας των δασών και των δασικών εν γένει εκτάσεων της Χώρας» (Α' 289) και συγκεκριμένα του άρθρου 44 παρ. 4, όπως αντικαταστάθηκε με το άρθρο 35 παρ. 3 του ν. 4280/2014 (Α' 159).
3. Τις διατάξεις των άρθρων 6 και 280 του ν. 3852/2010 «Νέα Αρχιτεκτονική της Αυτοδιοίκησης και της Αποκεντρωμένης Διοίκησης – Πρόγραμμα Καλλικράτης» (Α' 87) και το π.δ. 143/2010 «Οργανισμός της Αποκεντρωμένης Διοίκησης Αιγαίου» (Α' 236).
4. Τις διατάξεις του ν. 3861/2010 «Ενίσχυση της διαφάνειας με την υποχρεωτική ανάρτηση νόμων και πράξεων των κυβερνητικών, διοικητικών και αυτοδιοικητικών οργάνων στο διαδίκτυο «Πρόγραμμα Διαύγεια» και άλλες διατάξεις» (Α' 112).
5. Το άρθρο 56 του ν. 4257/2014 «Επείγουσες ρυθμίσεις αρμοδιότητας Υπουργείου Εσωτερικών» (Α' 93).
6. Τις διατάξεις των άρθρων 28 και 28Α του ν. 4325/11.05.2015 «Εκδημοκρατισμός της Διοίκησης-Καταπολέμηση Γραφειοκρατίας και Ηλεκτρονική Διακυβέρνηση. Αποκατάσταση αδικιών και άλλες διατάξεις» (Α' 47), όπως το τελευταίο συμπληρώθηκε με το άρθρο 24 του ν. 4368/16 (Α' 21).
7. Την 34817/15.06.2017 απόφαση του Συντονιστή Αποκεντρωμένης Διοίκησης Αιγαίου "Μεταβίβαση αρμοδιοτήτων και παροχή εξουσιοδότησης υπογραφής διοικητικών πράξεων και εγγράφων «Με εντολή Συντονιστή» στον Προϊστάμενο της Γενικής Διεύθυνσης Δασών και Αγροτικών Υποθέσεων της Αποκεντρωμένης Διοίκησης Αιγαίου και στους Προϊσταμένους των οργανικών μονάδων αυτής" (Β' 2131).
8. Την 80107/14.12.2017 απόφαση του Συντονιστή ΑΔΑΙ περί «Αναπλήρωσης Προϊσταμένου Γενικής Διεύθυνσης Δασών και Αγροτικών Υποθέσεων της Α.Δ.ΑΙ.» (ΑΔΑ: 7ΤΟ8ΟΡ1Ι-ΓΣΥ).
9. Την 78161/31.12.2018 απόφαση του Υπουργού Εσωτερικών περί αυτοδίκαιης απαλλαγής του Νικόλα-

ου Θεοδωρίδη του Αποστόλου από τα καθήκοντα του Συντονιστή της Αποκεντρωμένης Διοίκησης Αιγαίου και ορισμός ασκούντος καθήκοντα του Πολύκαρπου Πολυχρονάκη του Εμμανουήλ (Υ.Ο.Δ.Δ. 783).

10. Την 117080/6353/13.11.2014 εγκύκλιο διαταγή της Διεύθυνσης Προστασίας Δασών και Αγροπεριβάλλοντος του ΥΠΕΚΑ περί της διαδικασίας άρσης ή ανάκλησης αποφάσεων αναδάσωσης (ΑΔΑ: 77ΣΕ0-ΙΒ3).

11. Την παρ. 5α του άρθρου 13 του ν. 3889/2010 «Χρηματοδότηση Περιβαλλοντικών Παρεμβάσεων, Πράσινο Ταμείο, Κύρωση Δασικών Χαρτών και άλλες διατάξεις» (Α' 182).

12. Την 153373/441/22.02.2017 εγκύκλιο διαταγή του ΥΠΕΝ περί κηρυγμένων ως αναδασωτέων εκτάσεων στους αναρτημένους δασικού χάρτες (ΑΔΑ: 61ΤΗ4653Π8-Ω7Θ).

13. Τις παρ. 3.3.6 και 5.3 του Τεύχους Τεχνικών Προδιαγραφών Κατάρτισης Δασικών Χαρτών της 158576/1579/04.07.2017 απόφασης του Αναπληρωτή Υπουργού Περιβάλλοντος και Ενέργειας (Β' 2373).

14. Τα Γ1120/09.01.2015 και Γ8789/06.02.2017 έγγραφα του Εθνικού Τυπογραφείου περί ενημέρωσης για την αποστολή δημοσιευμάτων στην Εφημερίδα της Κυβερνήσεως.

15. Την 1190/23.04.1990 απόφαση κήρυξης αναδάσωσης του Νομάρχη Λέσβου, με την οποία κηρύχθηκε ως αναδασωτέα έκταση συνολικού εμβαδού 1,212 στρεμμάτων στη θέση «Καλαμίτσι» Δημοτικής Ενότητας Πολιχνίτου (τ.Κ. Βρίσας) Δήμου Δυτικής Λέσβου (Δ' 267).

16. Την από 01.11.2018 εισηγητική έκθεση των Δ. Βεϊλή και Αλ. Γιαζάκου, δασολόγων της Διεύθυνσης Δασών Λέσβου και τη σύμφωνη γνώμη της υπηρεσίας, η οποία διαβιβάστηκε με το 5791/07.02.2020 έγγραφο, σύμφωνα με την οποία η καείσα έκταση δεν δύναται να προσδιοριστεί επί εδάφους.

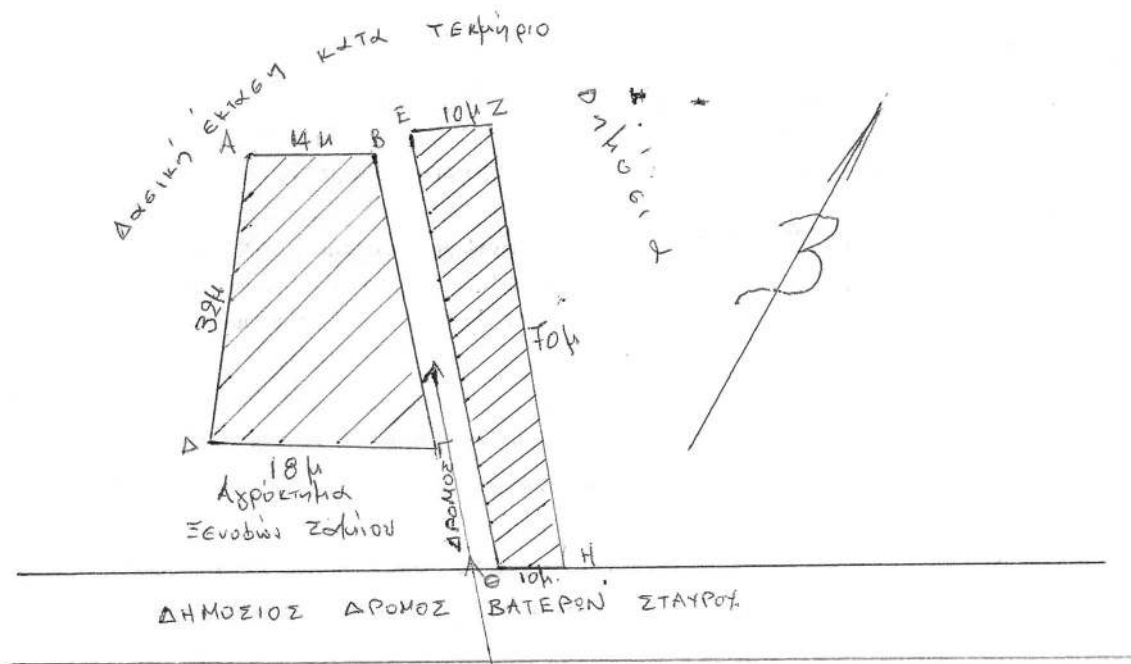
17. Το γεγονός ότι από την παρούσα απόφαση δεν προκαλείται δαπάνη για τον κρατικό προϋπολογισμό, αποφασίζουμε:

Την ανάκληση της 1190/23.04.1990 (Δ' 267) απόφασης κήρυξης αναδάσωσης του Νομάρχη Λέσβου, για έκταση εμβαδού 1,212 στρεμμάτων στη θέση «Καλαμίτσι» Δημοτικής Ενότητας Πολιχνίτου (τ.Κ. Βρίσας) Δήμου Δυτικής Λέσβου, όπως απεικονιζόταν στο επισυναπτόμενο τοπογραφικό διάγραμμα, υπογεγραμμένο από τον τότε Νομάρχη Λέσβου για τους λόγους που αναφέρονται στο (16) σχετ., δηλαδή τη μη δυνατότητα προσδιορισμού της επί του εδάφους.

ΣΧΕΔΙΑΓΡΑΜΜΑ

ΕΚΧΕΡΣΘΕΙΣΗΣ ΔΑΣΙΚΗΣ ΕΚΤΑΣΕΩΣ ΣΤΗ ΘΕΣΗ
«ΚΑΛΑΜΙΤΣΙ», ΒΑΤΕΡΩΝ ΥΠΟ ΙΩΑΝΝΗ ΤΟΙΛΑΔΕΛΗ ΤΟΥ Κ.

ΣΤΡΕΜ: 1,212



Ο ΝΟΜΑΡΧΗΣ ΠΕΣΒΟΤ.

 ΜΑΡΚΟΣ ΚΙΟΝΗΣ

ΘΕΩΡΗΘΗΚΕ
 ΔΙΝΤΗΣ ΔΑΣΕΩΝ

 ΕΥΣ ΠΑΝΦΕΛΙΝΑΖ

Μετρίση 20-4-90.
 ΟΙ ΣΥΝΤΗΡΗΤΕΣ
 1) ΕΥΣ ΔΕΜΟΣ
 2) ΕΥΣ ΛΑΜΠΡΙΝΟΣ.

ΕΘΝΙΚΟ ΤΥΠΟΓΡΑΦΕΙΟ
 Για τεχνικούς λόγους στο σχεδιάγραμμα,
 από το ηλεκτρονικό αρχείο, έγινε
 σμίκρυνση κατά ποσοστό **82%**

Η απόφαση αυτή να δημοσιευθεί στην Εφημερίδα της Κυβερνήσεως

Μυτιλήνη, 25 Φεβρουαρίου 2020

Με εντολή Συντονιστή
Αποκεντρωμένης Διοίκησης
Η Αναπληρώτρια Προϊσταμένη της Γενικής
Διεύθυνσης Δασών και Αγροτικών Υποθέσεων
ΑΡΤΕΜΙΣ ΑΛΕΞΙΑΔΟΥ

Αριθμ. 764/33887

(4)

Κήρυξη ως αναδασωτέας δημόσιας έκτασης δασικού χαρακτήρα συνολικού εμβαδού 1,585 στρ. στη θέση «Κάτω Μελιδόνη – Αρχαιολογικός χώρος Αλόπη» της περιφέρειας οικισμού Αγίας Αικατερίνης Τ.Κ. Αρκίτσας Δήμου Λοκρών Π.Ε. Φθιώτιδας.

Ο ΣΥΝΤΟΝΙΣΤΗΣ ΑΠΟΚΕΝΤΡΩΜΕΝΗΣ
ΔΙΟΙΚΗΣΗΣ ΘΕΣΣΑΛΙΑΣ – ΣΤΕΡΕΑΣ ΕΛΛΑΔΑΣ

Έχοντας υπόψη:

1. Τις διατάξεις των άρθρων 24 παρ. 1 και 117 παρ. 3 του Συντάγματος.
2. Τις διατάξεις των άρθρων 6 και 280 του ν. 3852/2010 «Νέα Αρχιτεκτονική της Αυτοδιοίκησης και της Αποκεντρωμένης Διοίκησης-Πρόγραμμα Καλλικράτης» (ΦΕΚ 87 Α').
3. Το π.δ. 138/2010 «Οργανισμός της Αποκεντρωμένης Διοίκησης Θεσσαλίας - Στ. Ελλάδας» (ΦΕΚ 231 Α').
4. Τις διατάξεις του ν. 998/1979 «Περί προστασίας των δασών και των δασικών εν γένει εκτάσεων της Χώρας» (ΦΕΚ 289 Α'), όπως τροποποιήθηκαν με τον ν. 3208/2003 (ΦΕΚ 303 Α'), άρθρο 9 του ν. 3818/2010 (ΦΕΚ 17 Α') και άρθρο 35 παρ. 1 του ν. 4280/2014 (ΦΕΚ 159 Α') και συγκεκριμένα:
 - α) του άρθρου 38 παρ. 1, β) του άρθρου 41 παρ. 1, όπως ισχύουν.
5. Τις διαταγές του Υπουργείου Γεωργίας: α) 160417/1180/8-7-1980, β) 182447/3049/24-9-1980 και γ) 105204/2793/31-07-2002.
6. Την αριθμ. 110789/1293/02-09-2014 διαταγή του Υ.Π.Ε.Κ.Α.
7. Τις διατάξεις των άρθρων 28 και 28Α του ν. 4325/2015 «Εκδημοκρατισμός της Διοίκησης - Καταπολέμηση Γραφειοκρατίας και Ηλεκτρονική Διακυβέρνηση κ.λπ. (ΦΕΚ 47 Α').
8. Την 6985/85797/1-6-2017 απόφαση του Συντονιστή Α.Δ.Θ.Στ.Ε. «Μεταβίβαση δικαιώματος υπογραφής κ.λπ. στους Προϊσταμένους ή στις Προϊσταμένες Διευθύνσεων» (ΦΕΚ 2003 Β').
9. Την 13917/15-5-2017 απόφαση Υπουργού Εσωτερικών (ΦΕΚ 250 ΥΟΔΔ/26-5-2017) περί διορισμού Συντονιστή στην Α.Δ.Θ.Στ.Ε.
10. Την αριθμ. 755/29272/27-2-2020 αναφορά του Δασαρχείου Αταλάντης, με την οποία προτείνεται η κήρυξη

ως αναδασωτέας της αναφερόμενης στο θέμα έκτασης, αποφασίζουμε:

Κηρύσσουμε ως αναδασωτέα δημόσια έκταση δασικού χαρακτήρα συνολικού εμβαδού 1,585 στρ., στην θέση «Κάτω Μελιδόνη – Αρχαιολογικός χώρος Αλόπη» της περιφέρειας οικισμού Αγίας Αικατερίνης Τ.Κ. Αρκίτσας Δήμου Λοκρών Π.Ε. Φθιώτιδας, η οποία καταστράφηκε από παράνομη εκχέρσωση και κατάληψη κατά το διάστημα των ετών 1996 έως 2009. Η έκταση αυτή πριν την καταστροφή της καλυπτόταν από θαμνώδη δασική βλάστηση αείφυλλων πλατύφυλλων (αποτελούμενη κυρίως από πρίνο, σχίνο, κουμαριά και αγριελιά) με ποσοστό δασοκάλυψης από 70% έως 100% και εμπίπτει στην κατηγορία των εκτάσεων του άρθρου 3 παρ. 1 του ν. 998/1979, όπως τροποποιήθηκε και ισχύει σήμερα, αποτελεί δε μαζί με τις όμορες δασικού χαρακτήρα εκτάσεις οργανική ενότητα που συμβάλλει στη διατήρηση της φυσικής και βιολογικής ισορροπίας και εξυπηρετεί την διαβίωση των ανθρώπων εντός του φυσικού περιβάλλοντος.

Ειδικότερα, η συνολική έκταση εμβαδού 1,585 στρ. αποτελείται από τα εξής εδαφικά τμήματα:

- 1) το τμήμα 1 με στοιχεία (11, 12, 13, ...36, 37, 11) εμβαδού 1,309 στρ.
- 2) το τμήμα 2 με στοιχεία (7, 8, 9, 38, 39, 40, 41, 42, 43, 7) εμβαδού 0,276 στρ.

Η συνολική έκταση, η οποία απαρτίζεται από τα άνω αναφερόμενα εδαφικά τμήματα απεικονίζεται και προσδιορίζεται επακριβώς από τις αντίστοιχες συντεταγμένες ΕΓΣΑ '87 στο συνημμένο τοπογραφικό διάγραμμα, κλίμακας 1:1000, το οποίο συνοδεύει την απόφαση αυτή και έχει όρια:

Τμήμα 1:

Ανατολικά: Με δημόσια έκταση δασικού χαρακτήρα και με έκταση αγροτικής μορφής

Δυτικά: Με δημόσια έκταση δασικού χαρακτήρα και με έκταση αγροτικής μορφής

Βόρεια: Με δημόσια έκταση δασικού χαρακτήρα

Νότια: Με έκταση αγροτικής μορφής

Τμήμα 2:

Ανατολικά: Με δημόσια έκταση δασικού χαρακτήρα και με έκταση αγροτικής μορφής

Δυτικά: Με έκταση αγροτικής μορφής

Βόρεια: Με έκταση αγροτικής μορφής

Νότια: Με δημόσια έκταση δασικού χαρακτήρα και με έκταση αγροτικής μορφής

Σκοπός της κήρυξης της ανωτέρω έκτασης ως αναδασωτέας, είναι η προστασία της, η διατήρηση του δασικού της χαρακτήρα, ο αποκλεισμός διάθεσής της για άλλη χρήση και η επαναδημιουργία της καταστραφείσας δασικής βλάστησης με φυσική αναγέννηση.

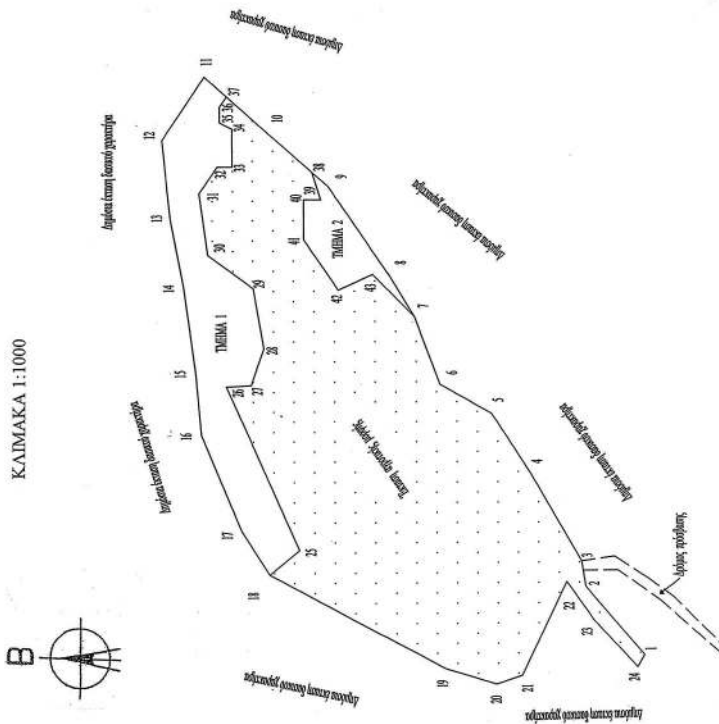
Επιτρέπεται υποβολή κατ' αυτής αίτησης ακύρωσης στο αρμόδιο Διοικητικό Εφετείο (άρθρο 47 ν. 3900/2010 - ΦΕΚ 213 Α') μέσα σε προθεσμία εξήντα (60) ημερών, που αρχίζει από την επομένη της δημοσίευσής της (άρθρο 46 π.δ. 18/1989 - ΦΕΚ 8/Α').

Από τις διατάξεις της απόφασης αυτής δεν προκαλείται δαπάνη σε βάρος του κρατικού προϋπολογισμού.

ΤΟΠΟΓΡΑΦΙΚΟ ΔΙΑΓΡΑΜΜΑ

Αναδασωθείς δημόσιως έκτασης δασικού χαρακτήρα, συνολικού εμβαδού 1,585 στρ. στη θέση «Κάτω Μεγιδόνη – Αρχαιολογικός χώρος Αλόπη» οικισμού "Άγιος Αικατερίνης" Γ.Κ. Αρκίτσας του Δήμου Λοκρών Π.Ε. Φθ/δας, που εκχερσώθηκε και καταλήφθηκε παράνομα.

ΚΛΙΜΑΚΑ 1:1000



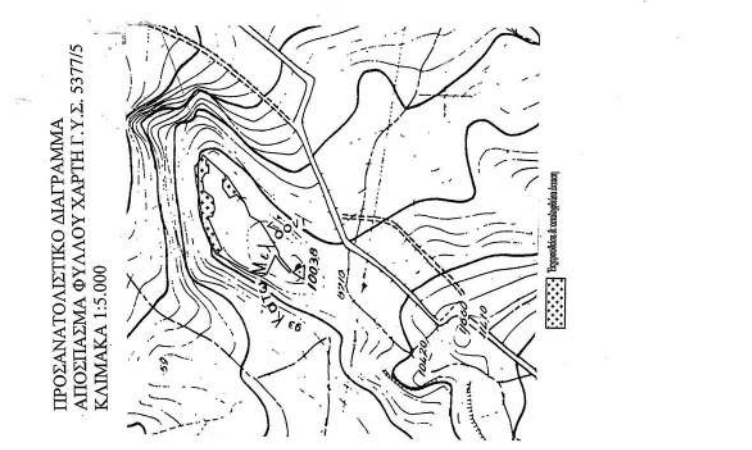
ΕΘΝΙΚΟ ΤΥΠΟΓΡΑΦΕΙΟ
 Για τεχνικούς λόγους στο σχεδιάγραμμα,
 από το ηλεκτρονικό αρχείο, έγινε
 σμίκρυνση κατά ποσοστό **56%**

ΥΠΟΜΝΗΜΑ:

- Τμήμα 1 : Έκταση δασικού χαρακτήρα με στοιχεία - Ε (25-26-27-...-37-1-12-...-17-18-23) = 1,309 στρ.
- Τμήμα 2 : Έκταση δασικού χαρακτήρα με στοιχεία - Ε(7-8-9-38-39-40-41-42-43-7) = 0,276 στρ.
- Έκταση μη δασικού χαρακτήρα (αγροτικής μορφής), εμβαδού 5,615 στρ.

ΠΙΝΑΚΑΣ ΣΥΝΤΕΤΑΙΜΕΝΩΝ ΕΓΣΑ 87

ΣΗΜΕΙΑ	ΑΠΟΣΤΑΣΕΙΣ (m)
1-2	21,23
2-3	6,08
3-4	24,19
4-5	16,64
5-6	13,89
6-7	17,09
7-8	11,66
8-9	25,24
9-10	19,12
10-11	19,83
11-12	18,03
12-13	18,80
13-14	16,58
14-15	20,65
15-16	14,59
16-17	24,56
17-18	22,24
18-19	46,80
19-20	12,02
20-21	6,32
21-22	24,54
22-23	11,27
23-24	15,00
24-25	3,31
25-26	4,42
26-27	5,50
27-28	9,18
28-29	14,32
29-30	13,35
30-31	14,83
31-32	2,64
32-33	3,52
33-34	9,01
34-35	3,29
35-36	3,68
36-37	2,91
37-11	7,02
18-25	9,06
9-38	4,98
38-39	6,78
39-40	3,29
40-41	9,68
41-42	14,36
42-43	8,84
43-7	13,85



Ανήκει στην αρμότ. **764/33887/2020** απόφαση της.

ΕΛΕΥΘΕΡΗΚΕ
 Απολύτη 27 - 02 - 2020

ΘΕΩΡΗΘΗΚΕ
 Λοιπία **Δ1-5-9020**
 ΜΕ ΕΠΙ.Α.Α. 02π.Ε
 Ο ΔΙΝΗΤΗΣ ΔΕΛΤΑΝ. ΦΘ/ΔΑΣ
 ΑΝΔΡΕΑΣ ΠΑΠΑΝΔΡΕΟΥ
 ΔΑΣΟΛΟΓΟΣ

Απολύτη 27 - 02 - 2020
 Η ΣΥΝΤΑΞΕΑΣ
 ΑΣΗΜΙΝΑ ΓΡΟΝΤΟΥΛΗ
 ΔΑΣΟΛΟΓΟΣ

Η απόφαση αυτή να δημοσιευθεί στην Εφημερίδα της Κυβερνήσεως.

Λαμία, 11 Μαρτίου 2020

Με εντολή Συντονιστή Αποκεντρωμένης Διοίκησης
Ο Διευθυντής Δασών Φθιώτιδας

ΑΝΔΡΕΑΣ ΠΑΠΑΝΔΡΕΟΥ