



ΕΦΗΜΕΡΙΣ ΤΗΣ ΚΥΒΕΡΝΗΣΕΩΣ

ΤΗΣ ΕΛΛΗΝΙΚΗΣ ΔΗΜΟΚΡΑΤΙΑΣ

ΤΕΥΧΟΣ ΤΕΤΑΡΤΟ

Αρ. Φύλλου 177

4 Απριλίου 2013

ΠΕΡΙΕΧΟΜΕΝΑ

ΑΠΟΦΑΣΕΙΣ

- Κήρυξη ως αναδασωτέας έκτασης εμβαδού 647,46 τ.μ. στη θέση «Αγ. Κυριακή» περιφέρειας Τοπικής Κοινότητας Τσαγκαράδας του Δήμου Ζαγοράς - Μουρσειού, Ν. Μαγνησίας..... 1
- Κήρυξη ως αναδασωτέας δημοσίου δάσους εμβαδού τριών χιλιάδων τετρακοσίων σαράντα πέντε τετρ. μέτρων (3445 τ.μ) στη θέση Πλακιάς του χωριού Εμπρόσνιερου του Δήμου Αποκορώνου..... 2
- Κήρυξη ως αναδασωτέου τμήματος ρέματος και των πρανών του εμβαδού 353,15 τ.μ. στη θέση «Τζιγκουνιά» τ.κ. Βατόλακκου δ.ε. Μουσούρων Δήμου Πλατανιά Π.Ε. Χανίων, για λόγους προστασίας.. 3
- Κήρυξη ως αναδασωτέας δασικής έκτασης εμβαδού 1.528,44 τετραγωνικών μέτρων, στη θέση «Δοκάρι» Τ.Κ. Βολιμών, Δήμου Ζακύνθου Ν. Ζακύνθου..... 4

ΑΠΟΦΑΣΕΙΣ

- Αριθμ. 614/51989 (1)
Κήρυξη ως αναδασωτέας έκτασης εμβαδού 647,46 τ.μ. στη θέση «Αγ. Κυριακή» περιφέρειας Τοπικής Κοινότητας Τσαγκαράδας του Δήμου Ζαγοράς - Μουρσειού, Ν. Μαγνησίας.

Η ΓΕΝΙΚΗ ΓΡΑΜΜΑΤΕΑΣ ΑΠΟΚΕΝΤΡΩΜΕΝΗΣ ΔΙΟΙΚΗΣΗΣ ΘΕΣΣΑΛΙΑΣ - ΣΤΕΡΕΑΣ ΕΛΛΑΔΑΣ

Έχοντας υπόψη :

1. Τις διατάξεις του Ν. 3200/1955 περί διοικητικής αποκέντρωσης όπως τροποποιήθηκαν και συμπληρώθηκαν μεταγενέστερα με τις διατάξεις του Ν.Δ. 532/1970.
2. Τις διατάξεις του άρθρου 117 παρ. 3 του Συντάγματος της Ελλάδος.
3. Τις διατάξεις του Ν. 998/1979 «Περί προστασίας Δασών κ.λ.π.» και ειδικότερα :
 - α) Του άρθρου 38 παρ. 1.
 - β) Του άρθρου 41 παρ. 1 και 3.
4. Τις υπ' αριθμ. α) 160417/1180/8-7-1980 και β) 182447/3049/24-9-1980 διαταγές του Υπουργείου Γεωργίας, σχετικές με την κήρυξη εκτάσεων ως αναδασωτέων.

5. Τις διατάξεις του Ν. 3852/4-6-2010 (ΦΕΚ 87/7-6-2010 τεύχος Α') «Νέα Αρχιτεκτονική της Αυτοδιοίκησης και της Αποκεντρωμένης Διοίκησης - Πρόγραμμα Καλλικράτης».

6. Τις διατάξεις του Π.Δ. 138/23-12-2010 (ΦΕΚ 231/27-12-2010 τεύχος Α') «Οργανισμός Αποκεντρωμένης Διοίκησης Θεσσαλίας - Στερεάς Ελλάδας».

7. Την υπ' αριθμ. 1669/33104/31-3-2011 (ΦΕΚ 648/τ.Β/19-4-2011) απόφαση της Γενικής Γραμματέως Αποκεντρωμένης Διοίκησης Θεσσαλίας-Στερεάς Ελλάδας περί μεταβίβασης δικαιώματος υπογραφής στους Προϊσταμένους Δ/νσεων.

8. Την υπ' αριθμ 1255/44748/14-3-2013 πρόταση του Δασαρχείου Βόλου, με την οποία προτείνεται η κήρυξη ως αναδασωτέας της αναφερόμενης στο θέμα έκτασης, αποφασίζουμε:

Κηρύσσουμε ως αναδασωτέα έκταση διακατεχόμενο δάσος, εμβαδού εξακοσίων σαράντα επτά τετραγωνικών μέτρων και σαράντα έξι τετραγωνικών εκατοστών (647,46 τ.μ.). Η έκταση αυτή, που εκχερσώθηκε στο παρελθόν βρίσκεται στη θέση «Αγ. Κυριακή» περιφέρειας Τοπικής Κοινότητας Τσαγκαράδας του Δήμου Ζαγοράς - Μουρσειού, απεικονίζεται με στοιχεία Ε[1,2,3,4,5,6,7,8,9,10,11,1] στο προσαρτημένο στην παρούσα απόφασή μας διάγραμμα, κλίμακας 1:600, το οποίο αποτελεί αναπόσπαστο μέρος αυτής και έχει όρια:

Ανατολικά : Αγροτικός δρόμος

Δυτικά : Αγρός Παναγιώτη - Γεώργιου Ακτύπη

Βόρεια : ομοίως ως άνω

Νότια : Προαύλιο χώρο παρακείμενης οικίας

Σκοπός της κήρυξης της ανωτέρω έκτασης ως αναδασωτέας, είναι η προστασία της, η διατήρηση του δασικού χαρακτήρα αυτής, ο αποκλεισμός διάθεσής της για άλλη χρήση και η αποκατάσταση με φυσική αναγέννηση της καταστραφείας δασικής βλάστησης.

Η έκταση αυτή πριν την εκχέρσωσή της καλύπτονταν από τα δασικά είδη δρυός, κουμαριάς, ερείκης και κέδρου, πυκνότητας 70%.

Η απόφαση αυτή να δημοσιευθεί στην Εφημερίδα της Κυβερνήσεως.

Βόλος, 21 Μαρτίου 2013

Με εντολή Γενικού Γραμματέα
Αποκεντρωμένης Διοίκησης

Η Προϊσταμένη Διεύθυνσης Δασών Μαγνησίας
ΕΛΕΝΗ ΔΗΜΗΤΡΑΚΟΠΟΥΛΟΥ - ΜΠΙΛΛΙΟΥ

ΑΠΟΚΕΝΤΡΩΜΕΝΗ ΔΙΟΙΚΗΣΗ
 ΘΕΣΣΑΛΙΑΣ-ΣΤΕΡΕΑΣ ΕΛΛΑΔΑΣ
 ΓΕΝ. Δ/ΝΣΗ ΔΑΣΩΝ @ ΑΓΡΟΤΙΚΩΝ ΥΠΟΘΕΣΕΩΝ
 ΔΑΣΑΡΧΕΙΟ ΒΟΛΟΥ

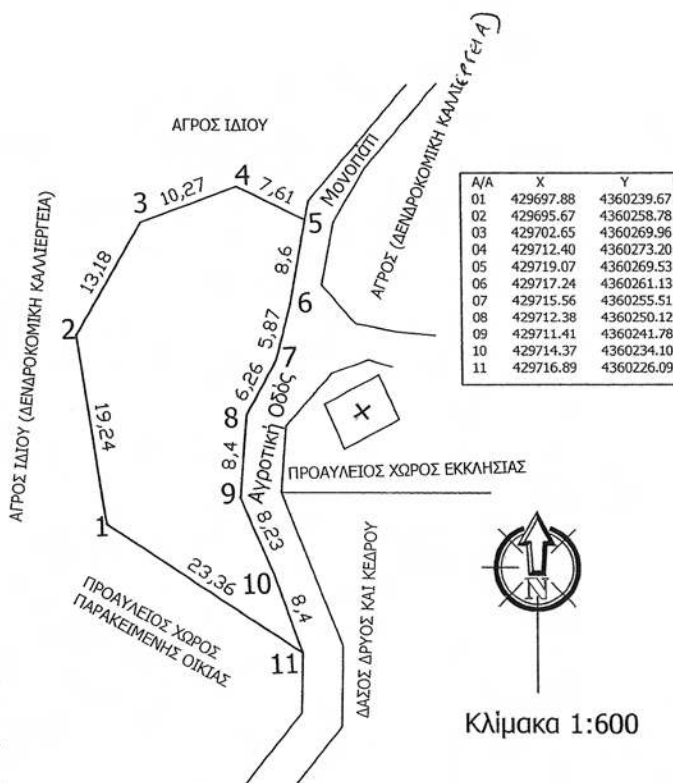
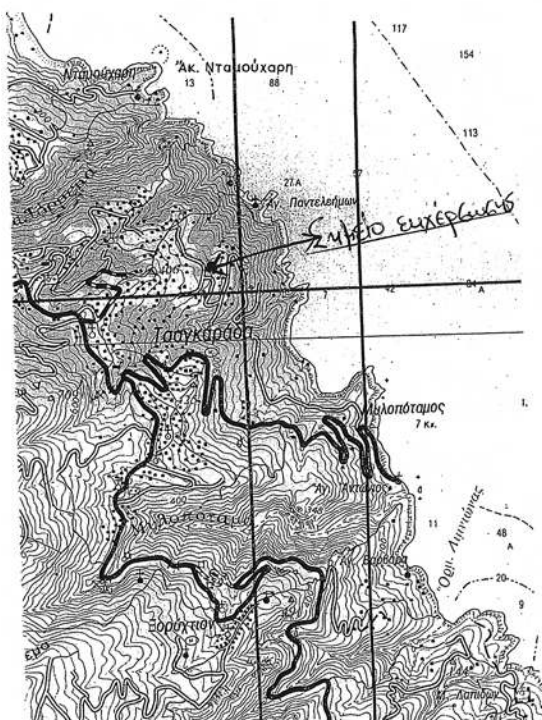
Ανήκει στην αριθμ. 614/51989
 απόφαση της Δ/νσης Δασών
 Ν. Μαγνησίας

ΤΟΠΟΓΡΑΦΙΚΟ ΔΙΑΓΡΑΜΜΑ

[1.2. - 10.11.13] της έκτασης που εμχερλώθηκε
 Κλίμακας 1:600

ΔΗΜΟΣ: ΖΑΓΟΡΑΣ-ΜΟΥΡΕΣΙΟΥ
 Τοπ. Κοιν.: ΤΣΑΓΚΑΡΑΔΑΣ
 ΘΕΣΗ: ΑΓ. ΚΥΡΙΑΚΗ
 ΕΜΒΑΔΟ: 647,46 τ.μ

Χάρτης προσανατολισμού
 Κλίμακας 1: 50 000
 Φύλλο Ζαγοράς



Βόλος, 7 - 3 - 2013

Η Συντάκτρια

Μίτρη Στέλλα
 Δασοπόνος

Βόλος, 7 - 3 - 2013

Ο Δασάρχης Βόλου

Νικόλαος Νικόλαος
 Δρ. Δασολόγος

Βόλος, 21 - 3 - 2013

Με εντολή Γ.Γ.Α.Δ.Θ.Σ.Τ.Ε

Ελένη Δημητράκοπούλου -Μπίλιου
 Δασολόγος

ΕΘΝΙΚΟ ΤΥΠΟΓΡΑΦΕΙΟ

Για τεχνικούς λόγους στο σχεδιάγραμμα,
 έγινε σμίκρυνση, κατά ποσοστό 79%

Αριθμ. 2514

(2)

Κήρυξη ως αναδασωτέας δημοσίου δάσους εμβαδού τριών χιλιάδων τετρακοσίων σαράντα πέντε τετρ. μέτρων (3445 τ.μ) στη θέση Πλακιάς του χωριού Εμπρόσνιερου του Δήμου Αποκορώνου.

Ο ΓΕΝΙΚΟΣ ΓΡΑΜΜΑΤΕΑΣ ΑΠΟΚΕΝΤΡΩΜΕΝΗΣ
ΔΙΟΙΚΗΣΗΣ ΚΡΗΤΗΣ

Έχοντας υπόψη:

1. Τις διατάξεις του Ν.3852/10 Νέα αρχιτεκτονική της Αυτοδιοίκησης και της Αποκεντρωμένης διοίκησης - Πρόγραμμα Καλλικράτης (ΦΕΚ τ.Α΄ 87/2010).

2. Τις διατάξεις του άρθρου 24 και 117 παραγρ. 3 του Συντάγματος των Ελλήνων.

3. Τις διατάξεις του Ν. 998/1979 περί προστασίας των δασών κ.λ.π. (ΦΕΚ 289Α΄) όπως τροποποιήθηκαν με τον Ν. 3208/03 (ΦΕΚ 303Α΄) άρθρο 36 Ν. 3698/08 (ΦΕΚ 189Α΄) και άρθρο 9 Ν 3818/10 (ΦΕΚ 17Α΄) και συγκεκριμένα α) του άρθρου 42 παρ. 1 και β) του άρθρου 38 παρ. 1.

4. Τις διαταγές του Υπουργείου Γεωργίας: α) 160417/1180/8-7-1980 και β) 182447/3049/24-9-1980.

5. Την υπ΄ αριθμ. 1887/6-8-2012 έκθεση φωτοερμηνείας της Υπηρεσίας μας.

6. Την υπ΄ αριθμ. 2177/14-3-2013 εισηγητική έκθεση της Δ/σης Δασών Χανίων με την οποία προτείνεται να κηρυχθεί αναδασωτέα έκτασης εμβαδού 3.445 τ.μ. στη θέση Πλακιάς του χωριού Εμπρόσνιερου του Δήμου Αποκορώνου.

7. Το υπ΄ αριθμ. 136/10 Π.Δ Οργανισμός Αποκεντρωμένης Διοίκησης Κρήτης (ΦΕΚ 229 Α).

8. Την υπ΄ αριθμ. 373/27-1-2011 (ΦΕΚ τ.Β΄ 459/2011) απόφαση του Γενικού Γραμματέα Αποκεντρωμένης Διοίκησης Κρήτης περί παροχής εξουσιοδότησης υπογραφής «Με εντολή Γενικού Γραμματέα», αποφασίζουμε:

Κηρύσσουμε ως αναδασωτέα την παρανόμως και άνευ αδείας της αρμοδίας δασικής Αρχής αποψιλωτικός υλοτομημένος δημόσιου δάσους έκτασης εμβαδού τριών χιλιάδων τετρακοσίων σαράντα πέντε τετρ. μέτρων (3.445 τ.μ) στη θέση Πλακιάς του χωριού Εμπρόσνιερου του Δήμου Αποκορώνου

Η αναδασωτέα έκταση απεικονίζεται κατά θέση, σχήμα και μέγεθος στο απόσπασμα χάρτου κλίμακας 1:5000, και συντεταγμένες των σημείων

1	X=516372.	Y=3912255.	7	χ=516444.	Y=3912210.
2	X=516384.	Y=3912264	8	X=516433.	Y=3912226.
3	X=516400.	Y=3912243.	9	X=516389.	Y=3912220.
4	X=516436.	Y=3912270.	10	X=516375.	Y=3912215.
5	X=516466.	Y=3912234.	11	X=516364.	Y=3912222.
6	X=516463.	Y=3912207.	12	X=516375.	Y=3912231.
7	X=516444.	Y=3912210.	1	X=516372.	Y=3912255

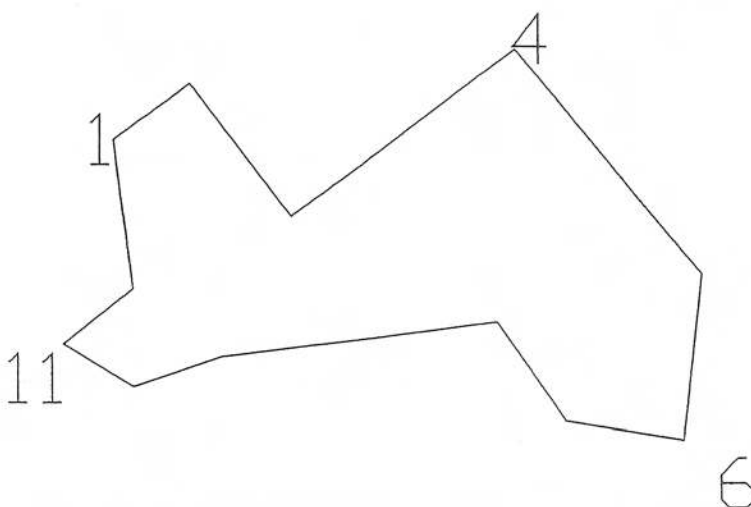
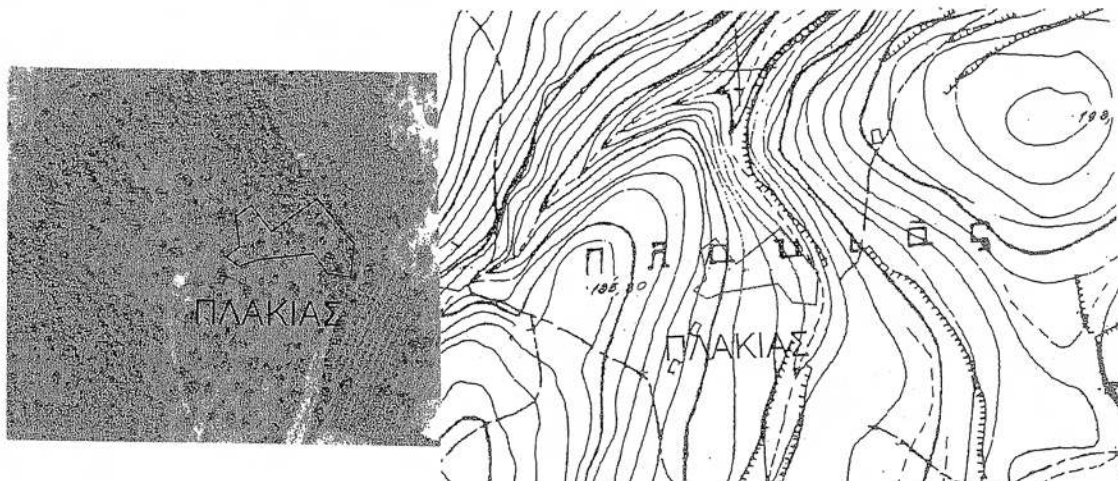
Η εκχερσωμένη έκταση καλυπτόταν από δασική βλάστηση σε ποσοστό συγκόμωσης 60%, όπως φαίνεται από την εξέταση αεροφωτογραφιών με αριθμό 18 και 19 έτους λήψεως έτους 1945 και δασική βλάστηση σε ποσοστό συγκόμωσης 50% όπως φαίνεται από την εξέταση αεροφωτογραφιών 3501 και 3502 έτους 1960 Το έτος 1998 και 2009 εμφανίζεται στους ορθοφωτοχάρτες με δασική βλάστηση με ποσοστό συγκόμωσης περίπου 70% Συνορεύει με ίδιας μορφής βλάστησης Δυτικά ,Βόρεια Νότια και Ανατολικά - βορειοανατολικά με ρέμα

Ο σκοπός για τον οποίο κηρύσσεται αναδασωτέα η έκταση αυτή είναι η διατήρηση του δασικού χαρακτήρα αυτής, η αποκατάσταση με φυσική αναγέννηση της παράνομος αποψιλωθέντας αυτοφυούς δασικής βλαστήσεως, και ο αποκλεισμός της αυθαιρέτου και παρανόμου αλλαγής χρήσεως της εκτάσεως.

Η απόφαση αυτή να δημοσιευθεί στην Εφημερίδα της Κυβερνήσεως.

Ηράκλειο, 27 Μαρτίου 2013

Με εντολή Γενικού Γραμματέα
Αποκεντρωμένης Διοίκησης
Ο Γενικός Διευθυντής Δασών
και Αγροτικών Υποθέσεων
ΝΙΚΟΛΑΟΣ ΠΑΡΑΣΥΡΗΣ



ΥΠΟΜΝΗΜΑ

Παράνομη αποψλωτικής υλοτομίας και κατάληξης δημοσίου δάσους στη θέση Πλακιάς του χωριού Εμπροσιέρου Δήμου Αποκορώνου απόσπασμα χάρτη κλίμακας 1:5000 , και τοπογραφικού διαγράμματος κλίμακας 1:1000 εμβαδού 3.445 τ.μ με στοιχεία διαγράμματος «1,2,3,4,5,6,7, 8,9,10,11,12,1» και συντεταγμένες των σημείων

1	X=516372.	Y=3912255.	7	X=516444.	Y=3912210.
2	X=516384.	Y=3912264	8	X=516433.	Y=3912226.
3	X=516400.	Y=3912243.	9	X=516389.	Y=3912220.
4	X=516436.	Y=3912270.	10	X=516375.	Y=3912215.
5	X=516466.	Y=3912234.	11	X=516364.	Y=3912222.
6	X=516463.	Y=3912207.	12	X=516375.	Y=3912231.
7	X=516444.	Y=3912210.		X=516372.	Y=3912255

Θεωρήθηκε
Η Συντάκτης

Ε. Πατεράκη
Δασοπόνος



ΛΙΝΑΡΑΚΗΣ ΧΡΗΣΤΟΣ
ΔΑΞΟΦΥΛΑΚΑΣ

ΕΘΝΙΚΟ ΤΥΠΟΓΡΑΦΕΙΟ
Για τεχνικούς λόγους στο σχεδιάγραμμα,
έγινε σμίκρυνση, κατά ποσοστό 82%

Αριθμ. 2499

(3)

Κήρυξη ως αναδασωτέου τμήματος ρέματος και των πρανών του εμβαδού 353,15 τ.μ. στη θέση «Τζιγκουνιά» τ.κ. Βατόλακκου δ.ε. Μουσούρων Δήμου Πλατανιά Π.Ε. Χανίων, για λόγους προστασίας.

Ο ΓΕΝΙΚΟΣ ΓΡΑΜΜΑΤΕΑΣ ΑΠΟΚΕΝΤΡΩΜΕΝΗΣ
ΔΙΟΙΚΗΣΗΣ ΚΡΗΤΗΣ

Έχοντας υπόψη:

Α) Τις διατάξεις:

1. Του άρθρου 117 παραγρ. 3 του Συντάγματος των Ελλήνων.

2. Του άρθρου 5 Ν.3200/55 «περί Διοικητικής Αποκέντρωσης», όπως τροποποιήθηκαν και συμπληρώθηκαν μεταγενέστερα με τις διατάξεις του άρθρου 7 Ν. 2503/1997 «Διοίκηση, οργάνωση, στελέχωση της Περιφέρειας κ.λ.π.».

3. Του Ν. 3852/2010 (ΦΕΚ Α'87) «Νέα αρχιτεκτονική της Αυτοδ/σης και της Αποκ/νης Δ/σης -Πρόγραμμα Καλλικράτης».

4. Το Π.Δ. 136/2010 (ΦΕΚ Α'229) «Οργανισμός της Αποκεντρωμένης Διοίκησης Κρήτης».

5. Την απόφαση υπ' αριθμ. 373/27-1-2011 (ΦΕΚ 459 Β' / 23-3-2011) «Παροχή εξουσιοδότησης υπογραφής "Με εντολή Γενικού Γραμματέα" αποφάσεων, εγγράφων και άλλων πράξεων στου Γενικούς Δ/ντές, στους Προϊσταμένους κ.λ.π.» και ειδικότερα την περίπτωση Α8 που αφορά στην Εξουσιοδότηση του Γενικού Δ/ντή Δασών και Αγροτικών Υποθέσεων να υπογράψει "Με εντολή Γενικού Γραμματέα" την «Κήρυξη και άρση εκτάσεων ως αναδασωτέων (άρθ. 38, 41 και 44 Ν. 998/79)».

6. Του Ν. 998/1979 «περί προστασίας των δασών και δασικών εν γένει εκτάσεων της Χώρας» και συγκεκριμένα των άρθρων 38 και 41 σε συνδυασμό με την παραγρ. 2 άρθρου 3 και των παραγρ. 1ε άρθρου 4 του ίδιου νόμου, όπως έχει τροποποιηθεί και ισχύει σήμερα.

Β) Τις διαταγές Υπ. Γεωργίας: α) 160417/1180/8-7-1980 και β) 182447/3049/24-8-1980

Γ) Την υπ' αριθμ. 2214/ 15-3-2013 Εισηγητική Έκθεση της Δ/σης Δασών Χανίων σύμφωνα με την οποία η ανωτέρω έκταση όπως αυτή αποτυπώνεται στο από 13-3-2013 συνημμένο τοπογραφικό διάγραμμα εντοπισμένης σε απόσπασμα χάρτη Γ.Υ.Γ αριθμ. 9406/4 επί

υπόβαθρου ορθοφωτοχάρτου 2009 κλίμακας 1:5.000 και οριοθετημένης με συντεταγμένες κορυφών αυτής σε ΕΓΣΑ' 87, δυνάμει της αριθμ. 812/12-3-2013 έκθεση φωτοερμηνείας της δασολόγου Α. Μπιζούρα, η ανωτέρω έκταση εμβαδού 353,15 τ.μ. τα έτη 1945 και 1960 αποτελεί τμήμα ρέματος και των πρανών του και φέρει δασική βλάστηση σε ποσοστό περίπου 80%.

Η ίδια μορφή βλάστησης υπάρχει κατά μήκος του υπόλοιπου ρέματος ενώ εκατέρωθεν αυτού ευρίσκονται γεωργικές καλλιεργούμενες εκτάσεις.

Στην επισκόπηση των ορθοφωτοχαρτών των ετών 1998 και 2009 η ανωτέρω έκταση εμφανίζεται με δασική βλάστηση και με ποσοστό συγκόμωσης 80% και 90% αντίστοιχα.

Σήμερα μετά την υλοτομία των εγγύς φυόμενων επτά πλατάνων, τρία από τα εναπομείναντα πρέμνα, αυτά που βρίσκονται εγγύτερα στον όφρυ του πρανούς του ρέματος, απομακρύνθηκαν - ξηράθηκαν - με χρήση χημικών και φωτιάς, αποφασίζουμε:

Κηρύσσουμε ως αναδασωτέο το τμήμα ρέματος και των πρανών του, εμβαδού 353,15 τ.μ. στη θέση «Τζιγκουνιά» τ.κ. Βατόλακκου δ.ε. Μουσούρων Δήμου Πλατανιά Π.Ε. Χανίων, όπως αυτό αποτυπώνεται στο από 13-3-2013 συνημμένο τοπογραφικό διάγραμμα εντοπισμένης σε απόσπασμα χάρτη Γ.Υ.Γ αριθμ. 9406/4 επί υπόβαθρου ορθοφωτοχάρτου 2009 κλίμακας 1:5.000 και οριοθετημένης με συντεταγμένες κορυφών αυτής σε ΕΓΣΑ' 87, το οποίο θεωρήθηκε από την Δ/ντρια Δασών Χανίων και αποτελεί αναπόσπαστο μέρος της παρούσας απόφασης μας.


Ο σκοπός για τον οποίο κηρύσσεται αναδασωτέα, η ανωτέρω έκταση δασική έκταση είναι η προστασία του ρέματος και ο αποκλεισμός της αυθαιρέτου και παρανόμου αλλαγής χρήσεως της εκτάσεως.

Η απόφαση αυτή να δημοσιευθεί στην Εφημερίδα της Κυβερνήσεως.

Ηράκλειο, 26 Μαρτίου 2013

Με εντολή Γενικού Γραμματέα
Αποκεντρωμένης Διοίκησης
Ο Γενικός Διευθυντής Δασών
και Αγροτικών Υποθέσεων
ΝΙΚΟΛΑΟΣ ΠΑΡΑΣΥΡΗΣ

Αποσπάσμα χάρτη Γ.Υ.Σ αριθμ. 9406/4
σε υπόβαθρο ορθοφωτοχάρτη έτους 2009
κλίμακας 1:5.000



Θέση αναδασωτέας έκτασης

ΕΛΛΗΝΙΚΗ ΔΗΜΟΚΡΑΤΙΑ
ΑΠΟΚΕΝΤΡΩΜΕΝΗ ΔΙΟΙΚΗΣΗ ΚΡΗΤΗΣ
ΓΕΝΙΚΗ Δ/ΝΣΗ ΔΑΣΩΝ & ΑΓΡΟΤΙΚΩΝ ΥΠΟΘΕΣΕΩΝ
Δ/ΝΣΗ ΣΥΝΤΟΝΙΣΜΟΥ & ΕΠΙΘΕΩΡΗΣΗΣ ΔΑΣΩΝ
Δ/ΝΣΗ ΔΑΣΩΝ ΧΑΝΙΩΝ

ΤΟΠΟΓΡΑΦΙΚΟ ΔΙΑΓΡΑΜΜΑ

κλίμακας 1: 5.000

Του τμήματοςρέματος και των πρανών του που απαιτείται να προστατευτούν, εμβαδού 353,15 τ.μ. στη θέση «Τζιγκουνιά» τ.κ. Βετόλακκου δ.ε. Μουσούρων Δήμου Πλατανιά Π.Ε. Χανίων.

Συνοδεύει αναπόσπαστα την αριθμ. 2499/26-3-2013 απόφαση Γ.Γ.Α.Δ.Κρήτης κήρυξης αναδασωτέας.

Συντεταγμένες κορυφών με Ε.Γ.Σ.Α. '87 οι κάτωθι:

X=489702.3752	Y=3922630.4908	X=489774.9425	Y=3922694.3229
X=489719.7697	Y=3922642.7617	X=489760.4477	Y=3922682.3128
X=489733.3802	Y=3922652.7684	X=489754.3629	Y=3922671.8372
X=489742.4555	Y=3922660.5091	X=489743.2113	Y=3922656.1665
X=489748.1901	Y=3922668.5663	X=489725.4388	Y=3922642.0064
X=489756.5979	Y=3922684.1594	X=489705.2027	Y=3922627.9577
X=489772.8399	Y=3922696.2623		

ΧΑΝΙΑ 13-3-2013
Η Συντάκτης

Αργυρώ Λυυτάκη
Δασοπόνος

ΧΑΝΙΑ 14-3-2013

Ο Προϊστάμενος τμήματος Β'

Ιωάννης Φωτάκης
Δασολόγος

ΘΕΩΡΕΙΤΑΙ

ΧΑΝΙΑ 14-3-2013

Η Δ/ΝΤΡΙΑ ΔΑΣΩΝ ΧΑΝΙΩΝ

ΠΟΛΥΜΝΙΑ ΣΚΛΑΒΑΚΗ
ΔΑΣΟΛΟΓΟΣ

ΕΘΝΙΚΟ ΤΥΠΟΓΡΑΦΕΙΟ

Για τεχνικούς λόγους στο σχεδιάγραμμα,
έγινε σμίκρυνση, κατά ποσοστό **82%**

Αριθμ. 465 (4)
Κήρυξη ως αναδασωτέας δασικής έκτασης εμβαδού 1.528,44 τετραγωνικών μέτρων, στη θέση «Δοκάρι» Τ.Κ. Βολιμών, Δήμου Ζακύνθου Ν. Ζακύνθου.

Ο ΓΕΝΙΚΟΣ ΓΡΑΜΜΑΤΕΑΣ ΑΠΟΚΕΝΤΡΩΜΕΝΗΣ
ΔΙΟΙΚΗΣΗΣ ΠΕΛΟΠΟΝΝΗΣΟΥ -
ΔΥΤΙΚΗΣ ΕΛΛΑΔΑΣ ΚΑΙ ΙΟΝΙΟΥ

Έχοντας υπόψη:

1. Τις διατάξεις του άρθρου 117 παρ. 3 του Συντάγματος.

2. Τις περί Διοικητικής αποκέντρωσης διατάξεις του Ν. 3200/55, όπως τροποποιήθηκαν μεταγενέστερα.

3. Τις διατάξεις του Νόμου 998/79 «περί προστασίας δασών και δασικών εν γένει εκτάσεων της χώρας» και συγκεκριμένα : α) Του άρθρου 38 παρ. 1 β) του άρθρου 41 παράγραφος 1.

4. Τις διατάξεις του υπουργείου Γεωργίας αριθμ. α) 160417/1180/09-07-1980 και β) 182447/3049/24-09-1980

5. Το Ν. 3852/2010 (ΦΕΚ Α'87) «Νέα αρχιτεκτονική της Αυτοδιοίκησης και της Αποκεντρωμένης Διοίκησης - Πρόγραμμα Καλλικράτης».

6. Το Π.Δ. 139/2010(ΦΕΚ Α'232/2010) Οργανισμός της Αποκεντρωμένης Διοίκησης Πελ/νήσου-Δυτικής Ελλάδας και Ιονίου.

7. Τις διατάξεις του Ν.3208/2003 «περί προστασίας των δασικών οικοσυστημάτων, κατάρτιση δασολογίου, ρύθμιση εμπραγμάτων δικαιωμάτων επί δασών και δασικών εν γένει εκτάσεων και άλλες διατάξεις»

8. Την αναφορά της Δ/σης Δασών Ζακύνθου με αριθμ. Πρ. 464/14-2-2013 με την οποία προτείνεται η κήρυξη ως αναδασωτέας της αναφερόμενης στο θέμα έκτασης, αποφασίζουμε:

Κηρύσσουμε ως αναδασωτέα την εκχερσωμένη δασική έκταση εμβαδού 1.528,44 τετραγωνικών μέτρων, στη θέση «Δοκάρι» Τ.Κ. Βολιμών, Δήμου Ζακύνθου Ν. Ζακύνθου όπως προσδιορίζεται με τα στοιχεία 1, 2, 3, ..., 8, 1 και απεικονίζεται στο συνημμένο της παρούσας Απόφασης απόσπασμα πινακίδας ΓΥΣ 6164/2, κλίμακας 1/5.000, το οποίο αποτελεί αναπόσπαστο μέρος της και έχει όρια:

Ανατολικά: δασική και μη δασική έκταση,

Δυτικά: δασική και μη δασική έκταση,

Βόρεια: δάσος και δρόμος,

Νότια: δασική και μη δασική έκταση

Σκοπός της κήρυξης της ανωτέρω έκτασης ως αναδασωτέας είναι, η διατήρηση του δασικού χαρακτήρα της, ο αποκλεισμός διάθεσής της για άλλη χρήση και η αποκατάσταση με φυσική ή τεχνητή αναγέννηση της καταστραφείσας από εκχέρωση δασικής βλάστησης αποτελούμενη από δάσος αειφύλλων πλατύφυλλων.

Κατά της απόφασης αυτής παρέχεται η δυνατότητα άσκησης ακύρωσης παντός έχοντος έννομο συμφέρον φυσικού ή νομικού προσώπου, ενώπιον του τριμερούς Διοικητικού Εφετείου Πατρών εντός εξήντα ημερών από την επόμενη της δημοσίευσης.

Η απόφαση αυτή να δημοσιευθεί στην Εφημερίδα της Κυβερνήσεως.

Πάτρα, 14 Φεβρουαρίου 2013

Ο Γενικός Γραμματέας
Αποκεντρωμένης Διοίκησης
ΕΜΜΑΝΟΥΗΛ ΑΓΓΕΛΑΚΑΣ

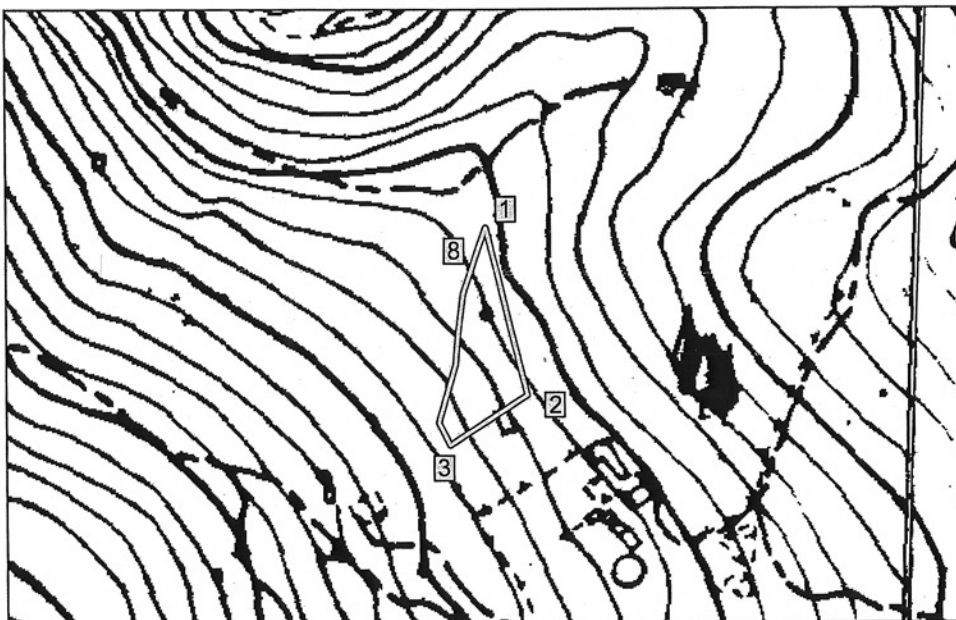


ΕΛΛΗΝΙΚΗ ΔΗΜΟΚΡΑΤΙΑ
 ΑΠΟΚΕΝΤΡΩΜΕΝΗ ΔΙΟΙΚΗΣΗ
 ΠΕΛΛΗΝΗΣΟΥ – ΔΥΤΙΚΗΣ ΕΛΛΑΔΑΣ & ΙΟΝΙΟΥ
 ΓΕΝΙΚΗ ΔΙΕΥΘΥΝΣΗ ΔΑΣΩΝ & ΑΓΡΩΝ ΥΠΟΘΕΣΕΩΝ
 ΔΙΕΥΘΥΝΣΗ ΔΑΣΩΝ ΖΑΚΥΝΘΟΥ

Δ/ΝΣΗ ΔΑΣΩΝ ΖΑΚΥΝΘΟΥ
 Ακριβές φωτοαντίγραφο από το
 πρωτότυπο που βρίσκεται στο
 αρχείο της υπηρεσίας μας
 Ζάκυνθος 28.3.13

Ανήκει στην 465/14-2-2013
 Απόφαση Κήρυξης
 Δήμος : Ζακυνθίων
 Τ.Κ.: Βολιμών
 Δασική Θέση : Δοκάρι
 ΓΥΣ: 6164/2
 Δήμος : Ζακυνθίων
 Κλ.εκτύπωσης: 1/5000

ΕΘΝΙΚΟ ΤΥΠΟΓΡΑΦΕΙΟ
 Για τεχνικούς λόγους στο σχεδιάγραμμα,
 έγινε σμίκρυνση, κατά ποσοστό 82%



ΥΠΟΜΝΗΜΑ

1,2,3,...,8,1 : Όρια εκχερσωμένου δάσους αιφυλλων πλατυφύλλων συνολικού εμβαδού 1.528,44 τετραγωνικών μέτρων, στη θέση «Δοκάρι» Τ.Κ. Βολιμών, Δήμου Ζακύνθου Ν. Ζακύνθου

Πάτρα 14/2/2013

Ο ΓΕΝΙΚΟΣ ΓΡΑΜΜΑΤΕΑΣ
 ΑΠΟΚΕΝΤΡΩΜΕΝΗΣ ΔΙΟΙΚΗΣΗΣ
 ΠΕΛΛΗΝΗΣΟΥ – ΔΥΤΙΚΗΣ ΕΛΛΑΔΑΣ
 ΚΑΙ ΙΟΝΙΟΥ
 ΕΜΜΑΝΟΥΗΛ ΑΓΓΕΛΑΚΑΣ

Ζάκυνθος 14/2/2013
 -Ο-
 Δ/ντης Δασών

Τοτοκώτης Ευστάθιος
 Δασολόγος με βαθμό Β'

Ζάκυνθος 14/2/2013
 Η-
 Συντάκτρια

Κεφαλληνού Άννα-Μαρία
 Δασολόγος με Δ' βαθμό



* 0 4 0 0 1 7 7 0 4 0 4 1 3 0 0 8 *

ΑΠΟ ΤΟ ΕΘΝΙΚΟ ΤΥΠΟΓΡΑΦΕΙΟ

ΚΑΠΟΔΙΣΤΡΙΟΥ 34 * ΑΘΗΝΑ 104 32 * ΤΗΛ. 210 52 79 000 * FAX 210 52 21 004