

# ΕΦΗΜΕΡΙΣ ΤΗΣ ΚΥΒΕΡΝΗΣΕΩΣ

## ΤΗΣ ΕΛΛΗΝΙΚΗΣ ΔΗΜΟΚΡΑΤΙΑΣ

ΤΕΥΧΟΣ ΤΕΤΑΡΤΟ

Αρ. Φύλλου 173

30 Απριλίου 2007

### ΠΕΡΙΕΧΟΜΕΝΑ

#### ΑΠΟΦΑΣΕΙΣ

- Κήρυξη έκτασης ως αναδασωτέας στη θέση «Γκοθρά» Δ.Δ. Πορτών, Δήμου Ωλενίας, Ν. Αχαΐας..... 1
- Επανακαθορισμός των ορίων του αιγιαλού και δημιουργία ζώνης παραλίας στη θέση «ΚΑΛΑΜΟΣ» του Δήμου Αργαλαστής Ν. Μαγνησίας..... 2
- Κήρυξη αναδασωτέας έκτασης στη θέση «Καλύβες κάμπου», Δημοτικού Διαμερίσματος Στρατονίκης, του Δήμου Σταγίρων - Ακάνθου..... 3

#### ΑΠΟΦΑΣΕΙΣ

- Αριθμ. 1455 (1)  
Κήρυξη έκτασης ως αναδασωτέας στη θέση «Γκοθρά» Δ.Δ. Πορτών, Δήμου Ωλενίας, Ν. Αχαΐας.

Ο ΓΕΝΙΚΟΣ ΓΡΑΜΜΑΤΕΑΣ  
ΠΕΡΙΦΕΡΕΙΑΣ ΔΥΤΙΚΗΣ ΕΛΛΑΔΑΣ

Έχοντας υπόψη:

1. Το άρθρο 117 παρ. 3 του Συντάγματος της Χώρας.
2. Τις διατάξεις του ν. 2503/1997 «Διοίκηση, οργάνωση, στελέχωση της Περιφέρειας, ρύθμιση θεμάτων για την τοπική αυτοδιοίκηση και άλλες διατάξεις».
3. Την υπ' αριθμ. 186/30.6.1998 απόφαση Γ.Γ.π.δ.Ε «Ασκήση αρμοδιοτήτων Γενικού Γραμματέα Περιφέρειας Δυτ. Ελλάδας επί θεμάτων ΔΑΣΙΚΩΝ και μεταβίβαση του δικαιώματος υπογραφής στους Προϊσταμένους Υπηρεσιακών Μονάδων της Περιφέρειας».
4. Τις διατάξεις του ν. 998/1979 «Περί προστασίας των Δασών και των δασικών εκτάσεων» και συγκεκριμένα:
  - α) Του άρθρου 41 παρ. 1, όπως συμπληρώθηκε με το ν.3208/2003, β) του άρθρου 38 παρ. 2 ν. 998/1979.

γ) Του άρθρου 70 παρ. 3 του ν. 998/1979, όπως αντικαταστάθηκε με το ν. 3208/2003.

5. Τις σχετικές δ/γές του Υπουργείου Γεωργίας.

6. Την υπ' αριθμ. 2833/27.3.2007 πρόταση του Δασαρχείου Πατρών «Περί κηρύξεως εκτάσεως ως αναδασωτέας» συνολικού εμβαδού 3.877,00 τμ στη θέση «Γκοθρά», Δ.Δ. Πορτών, Δήμου Ωλενίας, Ν. Αχαΐας, αποφασίζουμε:

Κηρύσσουμε ως Αναδασωτέα, με σκοπό την αποκατάσταση με φυσική αναγέννηση ή τεχνητή αναδάσωση τη δασική βλάστηση που καταστράφηκε παράνομα, τη δημόσια δασική έκταση αποτελούμενη από αείφυλλα πλατύφυλλα (ερείκη, πρίνα σε ποσοστό 75%), εμβαδού (τρεις χιλιάδες οκτακόσια εβδομήντα επτά τμ.), στη θέση «Γκοθρά», Δ.Δ. Πορτών, Δήμου Ωλενίας, Ν. Αχαΐας, η οποία περιγράφεται από τα στοιχεία Α, Β, Γ, Δ, Ε, -Α, όπως αυτά φαίνονται στο συνημμένο τοπογραφικό διάγραμμα 1:1000 το οποίο αποτελεί αναπόσπαστο μέρος της απόφασης αυτής και έχει όρια:

Βόρεια: Με ρέμα και δημόσια δασική έκταση.

Νότια: Με καλλιεργούμενη έκταση.

Ανατολικά: Με κρημνώδη δασική έκταση.

Δυτικά: Με δασαγοτική οδό και πέραν δημόσια δασική έκταση.

Η απόφαση αυτή ισχύει μετά τη δημοσίευσή της στο Δ.Δ. Πορτών, Δήμου Ωλενίας, σύμφωνα με το άρθρο 37 του ν. 3200/1955.

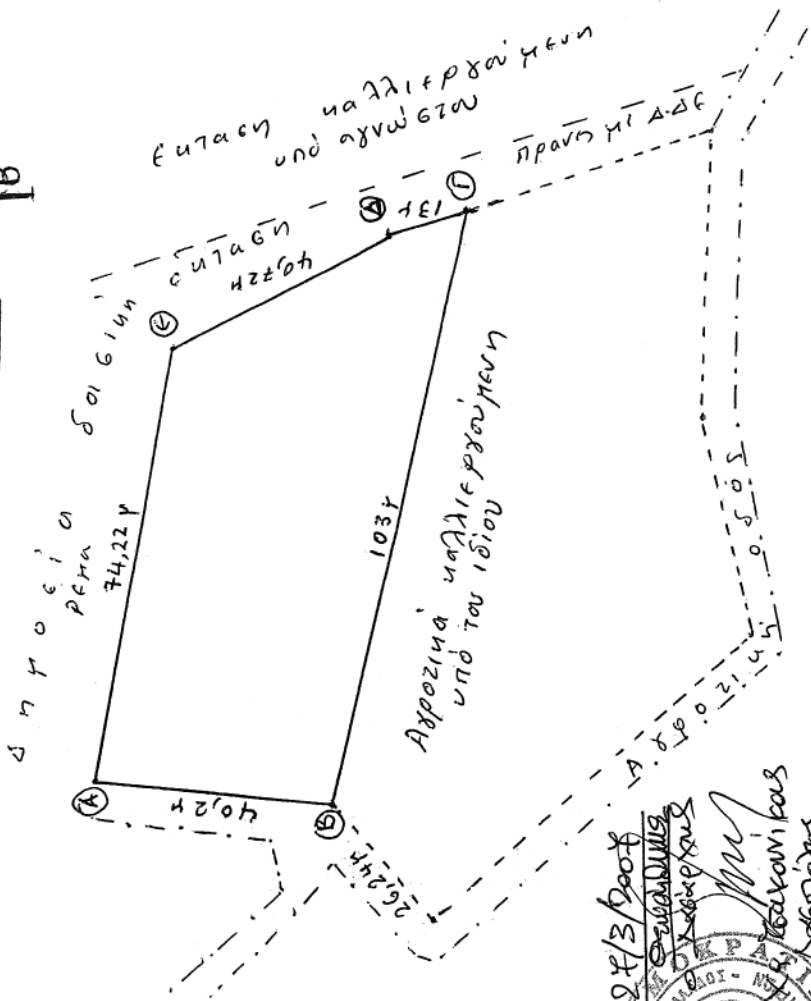
Η απόφαση αυτή να δημοσιευθεί στην Εφημερίδα της Κυβερνήσεως.

Πάτρα, 13 Απριλίου 2007

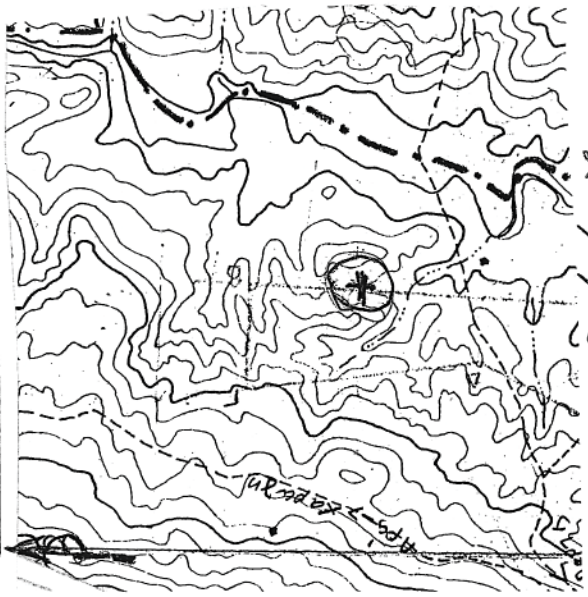
Με εντολή Γενικού Γραμματέα Περιφέρειας  
Ο Γενικός Διευθυντής  
ΝΙΚΟΛΑΟΣ ΤΣΩΛΗΣ

ΕΛΛΗΝΙΚΗ ΓΥΜΝΑΣΙΑ ΑΡΙΘΜΟΣ 1314/07 ΔΙΟΙΚΗΣΗ ΠΔΕ  
 ΤΟΠΟΓΡΑΦΙΚΟ ΔΙΑΓΡΑΜΜΑ ΔΗΜΟΤΙΚΗΣ ΔΕΚΑΕΤΙΑΣ ΓΕΩΡΓΙΟΥΣ, ΕΣΤ. ΟΣΗ  
 ΦΥΛΑΚΩΝ ΠΡΑΚΤΟΡΕΙΟΥ (ΠΡΕΙΝΟΙ-ΣΠΕΚΥ) ΟΣΤΡΑΚΑΤΟΣ 75% 64 ΔΕΚΑ  
 ΠΡΟΒΛΕΨΗ ΔΥ. ΜΑΚ. ΠΟΡΕΥΣΗ - ΜΕΛΕΤΗ ΑΡΧΙΤΕΚΤΟΝΙΚΗΣ ΟΜΟΤΗΤΑΣ ΝΙΚΟΛΑΟΥ  
 ΕΥΑΓΓΕΛΟΥ ΚΑΙ ΠΡΟΒΛΕΨΗ ΚΑΙ ΚΑΤΑΣΤΑΣΗ ΚΑΙ ΔΙΑΔΕΙΞΗ  
 ΑΡΧΙΤΕΚΤΟΝΙΚΗΣ ΕΚΚΛΗΣΙΑΣ ΚΑΙ ΔΙΑΔΕΙΞΗ ΗΜΕΡΗΣΙΑΣ ΔΙΑΠΙΣΤΕΥΣΗΣ  
 ΚΑΙΜΑΞ 1:1000 ΕΜΒΛΑΔΟ: 387774 21/02/2007

ΕΘΝΙΚΟ ΤΥΠΟΓΡΑΦΕΙΟ  
 Για τεχνικούς λόγους στο σχεδιάγραμμα  
 έγινε σφίξιση κατά ποσοστό 18. %



ΑΝΟΣΤΡΑΣΜΑ ΧΑΡΤΗ  
 ΠΕΡΙΟΧΗΣ ΠΟΡΕΥΣΗ ΑΧΑΪΑΣ  
 ΚΑΙΜΑΞ 1:20000  
 ΣΤΕΓΗ ΑΝΑΦΟΡΑΣ ΣΥΝΤΕΛΕΣΤΗΣ



Πλάτος 19/04/2007  
 ΟΣΤΡΑΚΑΤΟΣ

Ο ΓΕΝ. ΔΙΕΥΤ. ΠΕΡ. ΔΙΥ. ΕΜΜΑΔΟΣ



Πλάτος 27/3/2007  
 ΟΣΤΡΑΚΑΤΟΣ  
 Ο ΔΙΕΥΤ. ΠΕΡ. ΔΙΥ. ΕΜΜΑΔΟΣ  
 ΚΑΝ. ΟΡΓΑΝΩΣΗΣ  
 ΑΝΘΡΩΠΙΝΩΝ ΠΟΡΩΝ



Αριθμ. 3384

(2)

Επανακαθορισμός των ορίων του αιγιαλού και δημιουργία ζώνης παραλίας στη θέση «ΚΑΛΑΜΟΣ» του Δήμου Αργαλαστής Ν. Μαγνησίας.

Ο ΓΕΝΙΚΟΣ ΓΡΑΜΜΑΤΕΑΣ  
ΠΕΡΙΦΕΡΕΙΑΣ ΘΕΣΣΑΛΙΑΣ

Έχοντας υπόψη:

1. Τις διατάξεις του ν. 2971/2001 (ΦΕΚ 285/Δ' /19.12.2001) «περί περί αιγιαλού και παραλίας».

2. Τις διατάξεις του ν.δ. 439/1970 «περί συμπλήρωσης των διατάξεων περί αιγιαλού».

3. Τις διατάξεις του ν. 3200/1955 «περί διοικητικής αποκέντρωσης», όπως αυτές τροποποιήθηκαν και ισχύουν σήμερα με τα ν.δ. 532/1970, β.δ. 704/1970, β.δ. 705/1970, β.δ. 192/72, π.δ. 71/84, π.δ. 347/86, ν. 2026/1992 και π.δ. 97/1993.

4. Τις διατάξεις του άρθρου 19 παρ. 5 του ν.δ. 2344/1995, του άρθρου 52 παρ. 6 ν. 2218/1994, του άρθρου 4 παρ. 7 του ν. 2240/1994, δυνάμει των οποίων αρμοδιότητες του Υπουργείου Οικονομικών που είχαν μεταβιβασθεί στους Νομάρχες, ανήκουν στον Περιφερειακό Δ/ντή, σε συνδυασμό με αυτές του άρθρου 14 παρ. 2 του 2399/1996 με τις οποίες προβλέπεται η κατάργηση των θέσεων των Περιφερειακών Δ/ντών, οι αρμοδιότητες πλέον του οποίου περιήλθαν στον Γενικό Γραμματέα της Περιφέρειας που ασκούνται από τον Αναπληρωτή Περιφερειακό Δ/ντή.

5. Τις διατάξεις του τετάρτου εδαφίου της παρ. 2 του άρθρου 1 και της παρ. 6 του ίδιου άρθρου του ν.2503/1997 «Διοίκηση, οργάνωση, στελέχωση της Περιφέρειας, ρύθμιση θεμάτων για την Τοπική Αυτοδιοίκηση και άλλες διατάξεις» (Φ.Ε.Κ. 107 τ. Α'), σύμφωνα με τις οποίες οι Περιφερειακές Υπηρεσίες του Υπουργείου Οικονομικών που συγκροτούσαν την Περιφερειακή Διοίκηση του Νομού ή Νομαρχίας, δεν υπήχθησαν στην ενιαία οργανική μονάδα της Περιφέρειας, ούτε καταργήθηκαν, αλλά αποτελούν από 1.9.1997, Υπηρεσίες του Υπουργείου Οικονομικών.

6. Τις διατάξεις του άρθρου 46 του ν. 3220/2004 (Φ.Ε.Κ. 15/Α' /28.1.2004) «Μέτρα αναπτυξιακής και κοινωνικής πολιτικής - αντικειμενικοποίησης του φορολογικού ελέγχου και άλλες διατάξεις».

7. Την απόφαση του Υπουργού Εσωτερικών, Δημόσιας Διοίκησης και Αποκέντρωσης που δημοσιεύθηκε στο Φ.Ε.Κ. 93/Γ' /2.4.2004 με την οποία ορίστηκαν οι Γενικοί Γραμματείς Περιφερειών της Χώρας.

8. Την από 1.3.2006 έκθεση της κατά το άρθρο 3 του ν. 2971/19.12.2001 (Φ.Ε.Κ. 285/Α' /19.12.2001) «περί αιγιαλού και παραλίας» αρμόδιας Επιτροπής επανακαθορισμού ορίων αιγιαλού και παραλίας, για τον επανακαθορισμό ορίων αιγιαλού και δημιουργία ζώνης παραλίας στη θέση «ΚΑΛΑΜΟΣ» του Δήμου Αργαλαστής Ν. Μαγνησίας.

9. Το από τον Φεβρουάριο 2006 τοπογραφικό & υψομετρικό διάγραμμα κλίμακας 1:500 αποτελούμενο από μία(1) πινακίδα που συντάχθηκε από τον Τοπ/φο μηχανικό Νικόλαο Κορέντη και το οποίο ελέγχθηκε ως προς την ακρίβεια της αποτύπωσης και θεωρήθηκε από την Τοπογράφο Μηχανικό της Κτηματικής Υπηρεσίας Ν. Μαγνησίας Βασιλική Χατζηπλή στις 1.3.2006.

10. Την υπ' αριθμ. 544.5/1227/2006 σύμφωνη γνώμη του Γ.Ε.Ν. για τα όρια αιγιαλού παραλίας, αποφασίζουμε:

Επικυρώνουμε την από 1.3.2006 έκθεση της κατά το άρθρο 3 του ν. 2971/19.12.2001 αρμόδιας Επιτροπής επα-

νακαθορισμού ορίων αιγιαλού και παραλίας, για τον επανακαθορισμό ορίων αιγιαλού και δημιουργία ζώνης παραλίας στη θέση «ΚΑΛΑΜΟΣ» του Δήμου Αργαλαστής Ν. Μαγνησίας.

Το από τον Φεβρουάριο 2006 τοπογραφικό και υψομετρικό διάγραμμα κλίμακας 1:500 αποτελούμενο από μία (1) πινακίδα που συντάχθηκε από τον Τοπ/φο μηχανικό Νικόλαο Κορέντη και το οποίο ελέγχθηκε ως προς την ακρίβεια της αποτύπωσης και θεωρήθηκε από την Τοπογράφο Μηχανικό της Κτηματικής Υπηρεσίας Ν. Μαγνησίας Βασιλική Χατζηπλή στις 1.3.2006.

Στο τοπογραφικό διάγραμμα επανακαθορίστηκε από την αρμόδια Επιτροπή όπως πιο πάνω αναφέρεται :

Η οριογραμμή του αιγιαλού ιε κόκκινη συνεχή πολυγωνική γραμμή 22, 24, της οποίας οι κορυφές εξασφαλίζονται με συντεταγμένες του Κρατικού τριγωνομετρικού δικτύου.

Η οριογραμμή της παραλίας με κίτρινη συνεχή πολυγωνική γραμμή 22', 22α, 23β, 23γ, 24 α, 24β, 24γ, η οποία συμπίπτει με τη γραμμή δόμησης, όπως προσδιορίστηκε από την Περιφέρεια Θεσσαλίας με το υπ' αριθμ. 1147/6.6.2006 έγγραφο.

Η Επιτροπή διαπίστωσε ότι δεν υπάρχει παλιός αιγιαλός.

Η απόφαση αυτή, με την έκθεση της Επιτροπής και το τοπογραφικό διάγραμμα, να δημοσιευθούν στην Εφημερίδα της Κυβερνήσεως.

Λάρισα, 11 Απριλίου 2007

Ο Γενικός Γραμματέας Περιφέρειας  
ΦΩΤΙΟΣ ΓΚΟΥΠΑΣ

ΕΚΘΕΣΗ

Επιτροπής επανακαθορισμού των ορίων αιγιαλού, παραλίας, παλαιού αιγιαλού σύμφωνα με τα άρθρα 3, 4 και 5 του ν. 2971/2001

Επανακαθορισμός των ορίων αιγιαλού κλπ στη θέση «ΚΑΛΑΜΟΣ» του Δήμου Αργαλαστής Ν. Μαγνησίας.

Στο Βόλο σήμερα την 1.3.2006 οι υπογεγραμμένοι:

1. ΕΥΘΥΜΙΟΥ ΔΗΜΗΤΡΙΟΣ προϊστάμενος της Κτηματικής Υπηρεσίας Ν. Μαγνησίας, ως πρόεδρος,

2. ΑΡΜΥΡΑΣ ΙΩΑΝΝΗΣ Κεντρικός Λιμενάρχης Βόλου ως μέλος,

3. ΧΑΤΖΗΠΛΗ ΒΑΣΙΛΙΚΗ, τοπογράφος μηχανικός της Κτηματικής Υπηρεσίας ως μέλος,

4. ΛΟΥΚΙΔΟΥ ΑΝΑΣΤΑΣΙΑ, διευθύντρια Π.Ε.Χ.Ω.Π.Ε. Νομαρχιακής Αυτοδιοίκησης Ν. Μαγνησίας, ως μέλος

Η ΜΟΥΝΤΟΥΡΗ ΚΩΝ/ΝΤΙΑ, διευθύντρια Π.Ε.Χ.Ω. Γενικής Γραμματείας Περιφέρειας Θεσσαλίας, δεν προσήλθε αν και προσκλήθηκε νόμιμα, που αποτελούμε την επιτροπή επανακαθορισμού των ορίων αιγιαλού, παραλίας και παλαιού αιγιαλού, σύμφωνα με τα άρθρα 3, 4 και 5 του ν. 2971/2001 (Φ.Ε.Κ. 285/Α' /19.12.2001) και της υπ' αριθμ. 9491/20.12.2004 απόφασης του Γεν. Γραμματέα Περιφέρειας Θεσσαλίας, μετά από αυτοψία στην παραπάνω περιοχή στις 1.3.2006 ύστερα από πρόσκληση του Προέδρου της επιτροπής με το υπ' αριθμ. 461/24.2.2006 έγγραφο, αφού λάβαμε υπόψη:

1. Την από 22.2.2006 αίτηση της Ευφροσύνης Ρακή με την οποία ζητείται ο επανακαθορισμός του αιγιαλού και της παραλίας στην παραπάνω περιοχή.

2. Τις διατάξεις του ν. 2971/2001 (Φ.Ε.Κ. 285/Α'/19.12.2001) και ειδικότερα τα άρθρα 4, 5, 6, 7, 8, και 9.

3. Το τοπογραφικό και υψομετρικό διάγραμμα της παραπάνω περιοχής με κλίμακα 1:500, που συντάχθηκε τον Φεβρουάριο 2006 από τον τοπογράφο μηχανικό Νικόλαο Κορέντη σε μία (1) πινακίδα και ελέγχθηκε και θεωρήθηκε από τη Βασιλική Χατζηπλή, τοπογράφο μηχανικό της Κτηματικής Υπηρεσίας Ν. Μαγνησίας στις 1.3.2006.

4. Την υπ' αριθμ. ΠΔ 2/1996 απόφαση του Περιφ/κού Δ/ντή Μαγνησίας (ΦΕΚ 85/Δ/1.2.1996) με την οποία καθορίστηκαν οι γραμμές αιγιαλού και παραλίας στην παραπάνω περιοχή.

5. Το γεγονός ότι εμφιλοχώρησε σφάλμα κατά τη χάραξη του αιγιαλού.

6. Την αντίληψη που σχηματίστηκε λαμβάνοντας υπόψη, ύστερα από αυτοψία τις φυσικές και λοιπές ενδείξεις που επηρεάζουν το πλάτος του αιγιαλού και της παραλίας και ειδικότερα:

α) Τη γεωμορφολογία του εδάφους για την οποία αναλυτικά αναφέρεται ότι:

1) Η μορφολογία της ακτής συνίσταται από χαλαρά ιζήματα (άμμος, πέτρες), που έχουν προκύψει από την αποσάθρωση-διάβρωση των μητρικών πετρωμάτων της ακτής.

Υπάρχουν τεχνικά έργα (κρηπιδώματα, παραλιακή οδός).

2) Της ακτής συνέχονται εκτάσεις λοφώδεις. Με έδαφος γαιώδες. Εντός οικισμού.

Δομημένες με πυκνή δόμηση. Με χρήση κατοικίας, Β' κατοικίας.

β) Το γεγονός ότι στη περιοχή δεν εντοπίστηκαν παράκτιοι φυσικοί πόροι.

γ) Τα πορίσματα από την εκτίμηση των μετεωρολογικών στοιχείων της περιοχής, ήτοι το γεγονός ότι η περιοχή δεν προσβάλλεται από ανέμους γιατί είναι προστατευμένη λόγω του ότι βρίσκεται μέσα σε περίκλειστη θάλασσα (Παγασητικός Κόλπος).

δ) Τη μορφολογία του πυθμένα ο οποίος συνίσταται από αμμώδη σύσταση και ήπιες κλίσεις με μικρά βάθη κοντά στην ακτή.

ε) Τον τομέα ανάπτυξης κυματισμού σε σχέση με το μέτωπο της ακτής ότι δηλαδή πρόκειται για ακτή με μικρό ανάπτυγμα πελάγους.

στ) Την ύπαρξη τεχνικών έργων στη περιοχή που υφίστανται και αναφέρθηκαν προηγούμενα, χωρίς να υπάρχει στο αρχείο της υπηρεσίας νόμιμη άδεια.

ζ) Την μη ύπαρξη εγκεκριμένων χωροταξικών κατευθύνσεων και χρήσεων γης που επηρεάζουν την παράκτια ζώνη.

η) Την μη ύπαρξη δημόσιων κτημάτων κάθε κατηγορίας.

θ) Ότι δεν υφίσταται Κτηματολόγιο.

ι) Την μη ύπαρξη ευπαθών οικοσυστημάτων και προστατευόμενων περιοχών.

7. Το υπ' αριθμ. 1147/6.6.2006 έγγραφο της Περιφέρειας Θεσσαλίας, με το οποίο προσδιορίστηκε η γραμμή δόμησης στο οικόπεδο της Ευφροσύνης Ρακή, αποφασίζουμε:

Επανακαθορίζουμε στο παραπάνω τοπογραφικό διάγραμμα:

1. Την οριογραμμή του αιγιαλού με κόκκινη συνεχή πολυγωνική γραμμή 22, 24, της οποίας οι κορυφές εξασφαλίζονται με συντεταγμένες του κρατικού τριγωνομετρικού δικτύου.

2. Την οριογραμμή της παραλίας για την εξυπηρέτηση των σκοπών του άρθρου 1 § 2 του ν. 2971/2001 με κίτρινη συνεχή πολυγωνική γραμμή 22', 22α, 23β, 23γ, 24α, 24β, 24γ, η οποία συμπίπτει με τη γραμμή δόμησης όπως προσδιορίστηκε από την Περιφέρεια Θεσσαλίας με το προαναφερόμενο έγγραφο.

3. Αποφαινόμεστε ότι δεν υπάρχει παλαιός αιγιαλός.

Η Επιτροπή

Ο Πρόεδρος

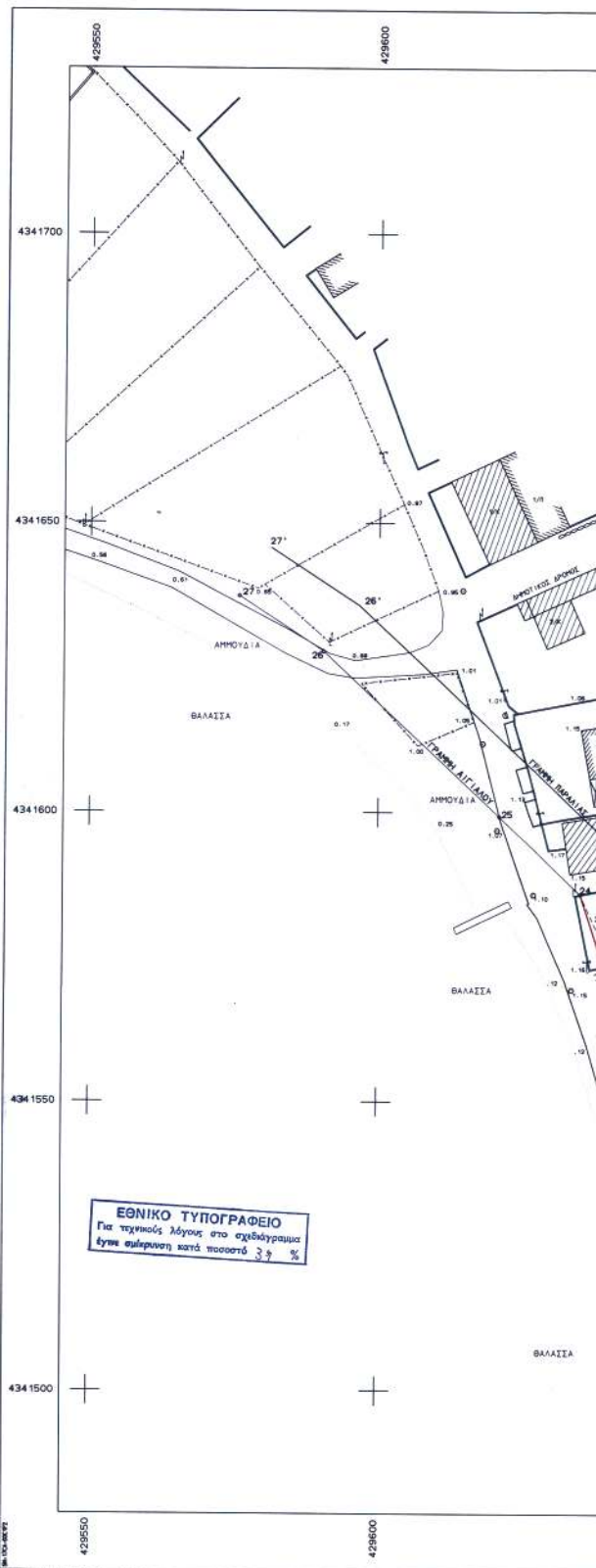
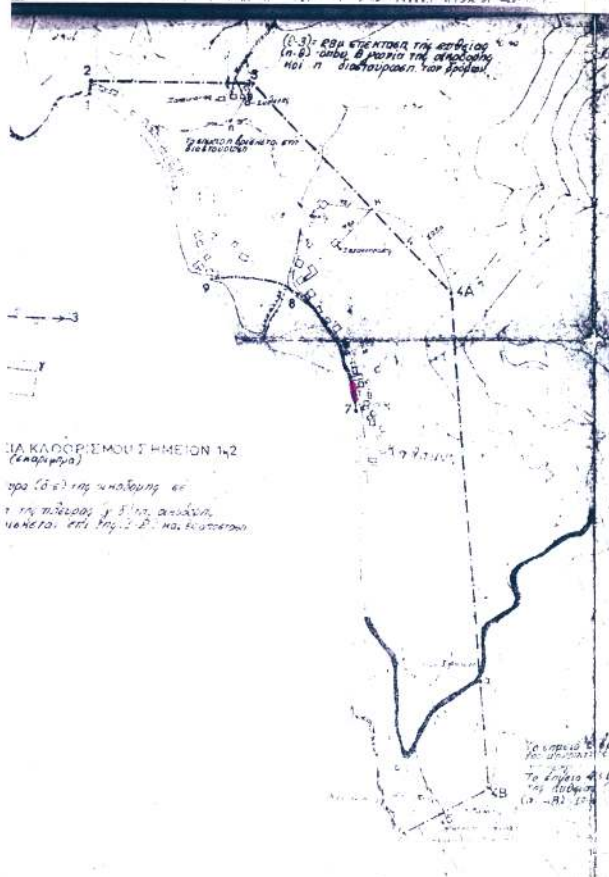
ΔΗΜΗΤΡΙΟΣ ΕΥΘΥΜΙΟΥ

Τα Μέλη

ΙΩΑΝΝΗΣ ΑΡΜΥΡΑΣ

ΒΑΣΙΛΙΚΗ ΧΑΤΖΗΠΛΗ

ΑΝΑΣΤΑΣΙΑ ΛΟΥΚΙΔΟΥ



ΥΠΟΥΡΓΕΙΟ ΓΕΩΓΡΑΦΙΚΩΝ ΕΡΕΥΝΩΝ ΚΑΙ ΧΡΗΣΗΣ ΧΩΡΟΥ



- ΥΠΟΜΟΝΗΜΑ**
- ΠΡΟΤΕΙΝΟΜΕΝΗ ΓΡΑΜΜΗ ΑΙΓΙΑΛΟΥ
  - ΠΡΟΤΕΙΝΟΜΕΝΗ ΓΡΑΜΜΗ ΠΑΡΑΛΙΑΣ
  - ΚΑΤΑΓΓΟΥΜΕΝΕΣ ΓΡΑΜΜΕΣ ΑΙΓΙΑΛΟΥ και ΠΑΡΑΛΙΑΣ
  - Όριο ιδιοκτησίας
  - Συρματοπλέγμα
  - Μανδρότοιχος
  - Μανδρότοιχος με συρματοπλέγμα
  - Σηρολίθια
  - Φυσικά πρηνές
  - ⊗ Βάθυνος
  - ℓ Στύλος ΔΕΗ
  - ℓ Στύλος ΟΤΕ
  - ⊕ Βράχος
  - ⊗ Αμμοχαλίκιες εδραος

ΥΠΟΥΡΓΕΙΟ ΟΙΚΟΝΟΜΙΑΣ ΚΑΙ ΟΙΚΟΝΟΜΙΚΩΝ  
ΚΤΗΜΑΤΙΚΗ ΥΠΗΡΕΣΙΑ Ν. ΜΑΓΝΗΣΙΑΣ

**ΤΟΠΟΓΡΑΦΙΚΟ ΔΙΑΓΡΑΜΜΑ**  
ΕΠΑΝΑΚΑΘΟΡΙΣΜΟΥ ΓΡΑΜΜΩΝ ΑΙΓΙΑΛΟΥ - ΠΑΡΑΛΙΑΣ

ΠΕΡΙΟΧΗ "ΚΑΛΑΜΟΣ"  
ΔΗΜΟΣ ΑΡΓΑΣΤΑΣΗΣ  
ΝΟΜΟΣ ΜΑΓΝΗΣΙΑΣ

ΕΝΔΙΑΦΕΡΟΜΕΝΟΙ  
ΕΥΦΡΟΥΣΗ ΡΑΧΗ

ΑΝΔΡΑΣ ΜΕΛΕΤΗΤΗΣ	ΥΠΟΜΟΝΗΜΑ	ΗΜΕΡΟΜΗΝΙΑ	ΥΠΟΓΡΑΦΗ
ΚΟΥΝΤΗΣ ΝΙΚΟΛΑΟΣ		13/02/2006	

**ΚΟΡΕΝΤΗΣ ΣΤΑΥΡ. ΝΙΚΟΛΑΟΣ**  
ΔΙΠΛ. ΑΓΡΟΝ - ΤΟΠΟΓΡΑΦΟΣ ΜΗΧΑΝΙΚΟΣ Ε.Μ.Π.  
ΑΡ. ΜΗΤΡ. Τ.Ε.Ε. 51853  
ΣΟΛΩΝΟΣ 2 - ΒΟΛΟΣ  
ΑΦΜ 042825270 - ΔΟΥ Β' ΒΟΛΟΥ

ΥΠΟΜΟΝΗΜΑ ΕΠΙΤΡΟΠΗΣ  
ΟΡΙΩΝ ΑΙΓΙΑΛΟΥ ΚΑΙ ΠΑΡΑΛΙΑΣ

Κατασκευή γραμμής - προσαρμογή Αγραμμής  
Κατασκευή γραμμής - προσαρμογή Παραλίας

Το παρόν υπομνημα διαγράφει στοιχεία που στο 4 - 3/2006 έκδοση της 1/10/2006, καταγράφονται στην Αγραμμή και Παραλία.

Οι υπομνηματάρχες, εξουσιοδοτούν τους, σημειωμένους στο διαγράμμα από συντάκτη, από Κρατικό δικαστήριο (Ε.Σ.Δ.Κ.Τ.) Καλαμάκις (στην Παραλία), όπως και όποιον, οποιονδήποτε στο παρόν διαγράμμα για την εξουσιοδότηση των σημείων και φέρων ή καταγραφών, 2 του Ν. 2971/2001. Η Επιτροπή διαπιστώνει ότι δεν υπάρχει Παλαιά Αγραμμή.

ΕΠΙΤΡΟΠΗ

1. ΟΥΝΤΗΣ ΝΙΚΟΛΑΟΣ	2. ΟΥΝΤΗΣ ΝΙΚΟΛΑΟΣ
3. ΟΥΝΤΗΣ ΝΙΚΟΛΑΟΣ	4. ΟΥΝΤΗΣ ΝΙΚΟΛΑΟΣ

ΚΑΙΜΑΚΑ 1:500

ΑΡΙΘΜΟΣ ΣΧΕΔΙΟΥ 1

Ε.Σ.Δ.Κ.Τ.

Αριθμ. 1607

(3)

Κήρυξη αναδασωτέας έκτασης στη θέση «Καλύβες κάμπου», Δημοτικού Διαμερίσματος Στρατονίκης, του Δήμου Σταγίρων - Ακάνθου.

Ο ΓΕΝΙΚΟΣ ΓΡΑΜΜΑΤΕΑΣ  
ΠΕΡΙΦΕΡΕΙΑΣ ΚΕΝΤΡΙΚΗΣ ΜΑΚΕΔΟΝΙΑΣ

Έχοντας υπόψη:

1. Τις διατάξεις του άρθρου 117 παρ. 3 του Συντάγματος της χώρας.
2. Τις διατάξεις του ν. 998/1979 «Περί Προστασίας Δασών κ.λ.π. και ειδικότερα:
  - I. Του άρθρου 41 παρ .1.
  - II. Του άρθρου 38.
3. Τις διαταγές του Υπουργείου Γεωργίας:
  - I. 160417/1180/8.7.1970.
  - II. 182447/3049/24.9.1980.
4. Την υπ' αριθμ. 1391/15.3.2007 πρόταση του Δασαρχείου Αρναίας.
5. Τις διατάξεις του άρθρου 1 παρ. 2 του ν. 2503/1997 «Μεταβίβαση αρμοδιοτήτων στον Γενικό Γραμματέα Περιφέρειας».
6. Την υπ' αριθμ. 5631/11.8.2000 απόφαση Γενικού Γραμματέα Περιφέρειας Κεντρικής Μακεδονίας «Κατανομή αρμοδιοτήτων στους προϊσταμένους των Δασικών Υπηρεσιών», αποφασίζουμε:

Κηρύσσουμε αναδασωτέα έκταση συνολικού εμβαδού, επτακοσίων έξη και είκοσι τρία, (706,23 τ.μ.) στη θέση «Καλύβες κάμπου», Δημοτικού Διαμερίσματος Στρατονίκης, του Δήμου Σταγίρων - Ακάνθου Ν. Χαλκιδικής με σκοπό την προστασία και την αναδάσωση με φυσική αναγέννηση που εκχερσώθηκε παράνομα .

Η έκταση με στοιχεία Α,Β,Γ,Δ,Ε,Α συνολικού εμβαδού 706,23 τ.μ. συνορεύει:

Βόρεια: Με Δημόσιο Δάσος,

Νότια: Με φερόμενη ως Ιδιοκτησία Μιλτιάδη Τσανανά του Γεωργίου,

Ανατολικά: Με φερόμενη ως ιδιοκτησία Γεωργίου Τσανανά του Μιλτιάδη,

Δυτικά: Με φερόμενη ως ιδιοκτησία Γεωργίου Τσανανά του Μιλτιάδη,

όπως φαίνεται στο συνημμένο διάγραμμα που αποτελεί αναπόσπαστο μέρος της απόφασης αυτής.

Η απόφαση αυτή να δημοσιευθεί στην Εφημερίδα της Κυβερνήσεως.

Πολύγυρος, 29 Μαρτίου 2007

Με εντολή Γενικού Γραμματέα Περιφέρειας

Ο Διευθυντής Δασών

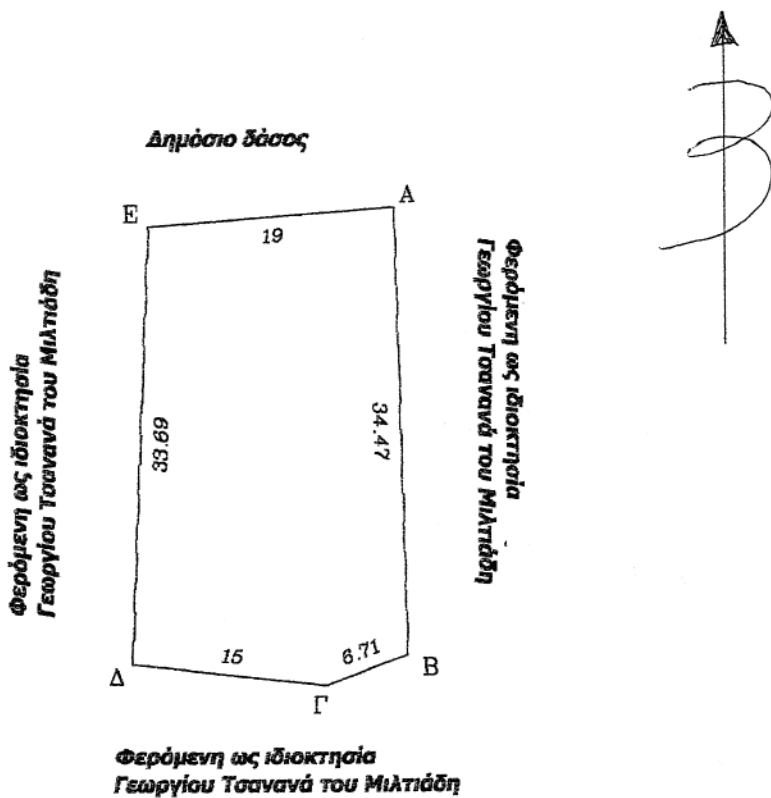
ΕΛΕΥΘΕΡΙΟΣ ΠΙΤΣΟΚΟΣ

**ΤΟΠΟΓΡΑΦΙΚΟ ΔΙΑΓΡΑΜΜΑ**

Δημοσίου δάσους εμβαδού Ε=706,23τ.μ. στη θέση «Καλύβες κάμπου» περιοχής Δημοτικού διαμερίσματος Στρατονίκης Δήμου Σταγίρων - Ακάνθου που παράνομα εκχερσώθηκε και καταλήφθηκε από τον Γεώργιο Τσανανά του Μιλτιάδη.

**ΚΛΙΜΑΚΑ 1: 500**

ΣΗΜΕΙΑ	ΠΙΝΑΚΑΣ ΣΤΗΝΤΕΤΑΓΜΕΝΩΝ	
	X	Ψ
Α	484613.04	4479315.96
Β	484614.03	4479281.5
Γ	484607.77	4479279.08
Δ	484592.87	4479280.77
Ε	484594.1	4479314.44



**ΕΘΝΙΚΟ ΤΥΠΟΓΡΑΦΕΙΟ**  
 Για τεχνικούς λόγους στο σχεδιάγραμμα έγινε σμίκρυνση κατά ποσοστό **86 %**

Αρναία 15-3-2007  
 Ο Συντάκτης  
 Άγγελος Αυγολούπης  
 Δασολόγος με Βαθμό Α'

**ΕΛΕΓΧΘΗΚΕ**  
 Ο Δασάρχης Αρναίας  
 Γεώργιος Φουρκιώτης  
 Δασολόγος με Βαθμό Α'

**ΘΕΩΡΗΘΗΚΕ**  
 Ο Δ/ντης Δασών Χαλκ/κής  
 Ελευθέριος Πισσώκος  
 Δασολόγος με Βαθμό Α'

