



ΕΦΗΜΕΡΙΣ ΤΗΣ ΚΥΒΕΡΝΗΣΕΩΣ

ΤΗΣ ΕΛΛΗΝΙΚΗΣ ΔΗΜΟΚΡΑΤΙΑΣ

ΤΕΥΧΟΣ ΤΕΤΑΡΤΟ

Αρ. Φύλλου 163

14 Ιουνίου 2011

ΑΠΟΦΑΣΕΙΣ

Αριθμ. 3659

Μερικός επανακαθορισμός και καθορισμός ορίων αιγιαλού, παραλίας στη θέση «Καλαμίσια- Καρυώτης», (Μάννα), Νήσου Σύρου.

Ο ΓΕΝΙΚΟΣ ΓΡΑΜΜΑΤΕΑΣ
ΑΠΟΚΕΝΤΡΩΜΕΝΗΣ ΔΙΟΙΚΗΣΗΣ ΑΙΓΑΙΟΥ

Έχοντας υπόψη

1. Τις διατάξεις του Ν. 2971/2001 (ΦΕΚ 285/τ.Α/19-12-2001) «περί αιγιαλού και παραλίας».

2. Τις διατάξεις του Ν.Δ 439/70 «περί συμπληρώσεως των διατάξεων περί αιγιαλού».

3. Τις διατάξεις του 3200/55 «περί διοικητική αποκέντρωσης», όπως αυτές τροποποιήθηκαν και ισχύουν σήμερα με τα Ν.Δ 532/1970, Β.Δ 704/1970, Β.Δ 705/1970, Β.Δ 192/1972, Π.Δ 71/1984, Π.Δ 347/1986, Ν. 2026/1992 και Π.Δ 97/1993.

4. Τις διατάξεις του άρθρου 19 παραγρ. 5 Ν. 2344/1995, του άρθρου 52 παρ. 6 Ν. 2218/1994, του άρθρου 4 παρ. 7 του Ν. 2240/1994, δυνάμει των οποίων αρμοδιότητες του Υπουργείου Οικονομικών που είχαν μεταβιβασθεί στους Νομάρχες, ανήκουν στον Περιφερειακό Δ/ντή, σε συνδυασμό με αυτές του άρθρου 14 παρ. 2 του Ν. 2399/96 με τις οποίες προβλέπεται η κατάργηση των θέσεων των Περι/κών Δ/ντών, οι αρμοδιότητες πλέον του οποίου περιήλθαν στο Γενικό Γραμματέα της Περιφέρειας και ασκούνται από τον αναπληρωτή Περι/κό Δ/ντή.

5. Τις διατάξεις του τετάρτου εδαφίου της παρ. 2 του άρθρου 1 και της παρ. 6 του ίδιου άρθρου του Ν. 2503/97 «Διοίκηση, οργάνωση, στελέχωση της Περιφέρειας, ρύθμιση θεμάτων για την Τοπική Αυτοδιοίκηση και άλλες διατάξεις» (ΦΕΚ 107/Α), σύμφωνα με τις οποίες οι Περιφερειακές Υπηρεσίες του Υπουργείου Οικονομικών, που συγκροτούσαν την Περιφερειακή Διοίκηση του Νομού ή της Νομαρχίας, δεν υπήχθησαν στην ενιαία οργανική μονάδα της Περιφέρειας, ούτε καταργήθηκαν αλλά αποτελούν από 1-9-1997, Υπηρεσίες του Υπουργείου Οικονομικών.

6. Το υπ' αριθμ. 28979/31-7-1997 έγγραφο της Δ/σης Διοίκησης του Υπουργείου Εσωτερικών, Δημ. Διοίκησης και Αποκέντρωσης, σύμφωνα με το οποίο οι αρμοδιότητες του Γενικού Γραμματέα της Περιφέρειας σε θέματα Υπηρεσιών του Υπουργείου Οικονομικών, μεταφέρονται από 1-9-1997 στον Υπουργό Οικονομικών.

7. Τον Ν. 3220/2004, «Μέτρα αναπτυξιακής και κοινωνικής πολιτικής - αντικειμενοποίηση του φορολογικού ελέγχου κ.α. διατάξεις» (ΦΕΚ 15/Α/28-1-2004).

8. Τη με αριθμό 1030067/296/Α006/7-4-2004, εγκύκλιο, της Δ/σης Οργάνωσης του Υπουργείου Οικονομίας και Οικονομικών.

9. Την υπ' αριθμ. 1551/17.3.2011 απόφαση του Γενικού Γραμματέα της Αποκεντρωμένης Διοίκησης Αιγαίου (ΦΕΚ 483/Β'/29.3.2011) περί παροχής εξουσιοδότησης υπογραφής πράξεων και εγγράφων «Με εντολή Γενικού Γραμματέα» στον Προϊστάμενο της Γενικής Διεύθυνσης Εσωτερικής Λειτουργίας της Αποκεντρωμένης Διοίκησης Αιγαίου και στους Προϊσταμένους των οργανικών μονάδων αυτής.

10. Τις διατάξεις των άρθρων 6, 280 και 283 του Ν. 3852/2010 (ΦΕΚ 87/Α/7-6-2010).

11. Τις διατάξεις της παρ. ΙΙΙ του άρθρου 186 του Ν. 3852/2010 «Νέα Αρχιτεκτονική της Αυτοδιοίκησης και της Αποκεντρωμένης Διοίκησης - Πρόγραμμα Καλλικράτης» (Α' 87), σύμφωνα με την οποία οι αρμοδιότητες των Περιφερειών του άρθ. 3 θα ασκούνται από τις Αποκεντρωμένες Διοικήσεις κατά περίπτωση.

12. Το υπ' αριθμ. πρωτ. Δ6Α1022671/ΕΞ/10-02-2011 έγγραφο της Γενικής Γραμματείας Φορολογικών και Τελωνιακών Θεμάτων του Υπουργείου Οικονομικών περί «Αρμοδιότητας Υπογραφής».

13. Την από 23-9-2010 έκθεση της επιτροπής καθορισμού των ορίων αιγιαλού, παραλίας, στην περιοχή «Καλαμίσια - Καρυώτης», (Μάννα), Νήσου Σύρου και το 2007 τοπογραφικό, υψομετρικό και κτηματολογικό διάγραμμα εξαρτημένο από το κρατικό δίκτυο Γ.Υ.Σ., (ΕΓΣΑ 87) το οποίο συντάχθηκε τον Νοέμβριο του 2007 και ενημερώθηκε τον Σεπτέμβριο του 2010 από τον Σωκράτη Μπαλιώτα, Τοπογράφο Μηχανικό, σε δύο πινακίδες, ελέγχθηκε για την ακρίβεια της αποτύπωσης στις 23-9-2010 από τον Θεόδωρο Κιουπίδη, Τεχνολόγο Τοπογράφο Μηχανικό της Κτηματικής Υπηρεσίας Ν. Κυκλάδων και θεωρήθηκε από την Γεωργία Γιαντσελίδου, Προϊσταμένη της Κτηματικής Υπηρεσίας Ν. Κυκλάδων την ίδια, ημερομηνία.

14. Το με αριθμό 544.5/182/11/4-3-2011 έγγραφο του Γενικού Επιτελείου Ναυτικού, αποφασίζουμε:

Επικυρώνουμε την από 23-9-2010 έκθεση της κατά το άρθρο 3 του Ν. 2971/2001 αρμόδιας επιτροπής για

τη χάραξη των ορίων αιγιαλού και παραλίας στη θέση «Καλαμίσια - Καρυώτης», (Μάννα), νήσου Σύρου, καθώς επίσης και το τοπογραφικό, υψομετρικό και κτηματολογικό διάγραμμα, εξαρτημένο από το κρατικό δίκτυο Γ.Υ.Σ., κλίμακας 1:500, το οποίο συντάχθηκε τον Νοέμβριο του 2007 και ενημερώθηκε τον Σεπτέμβριο του 2010 από τον Τοπογράφο Μηχανικό Σωκράτη Μπαλιώτα, σε δύο πινακίδες, ελέγχθηκε ως προς την ακρίβεια της αποτύπωσης στις 23-9-2010, από τον Θεόδωρο Κιουπίδη, Τεχνολόγο, Τοπογράφο μηχανικό της Κτηματικής Υπηρεσίας Ν. Κυκλάδων και θεωρήθηκε την ίδια ημερομηνία από την Γεωργία Γιαντσελίδου, Προϊσταμένη της Κτηματικής Υπηρεσίας Ν. Κυκλάδων.

Στο τοπογραφικό αυτό διάγραμμα:

1. Επανακαθορίζουμε τα σημεία 1 και 2 της γραμμής του αιγιαλού του ΦΕΚ 312/Δ/2003.

2. Επανακαθορίζουμε τα σημεία 1' και 2' της γραμμής της παραλίας του ΦΕΚ 312/Δ/2003.

3. Καταργούμε τη γραμμή του παλαιού αιγιαλού, όπως καθορίστηκε με το ΦΕΚ 312/Δ/2003 και την αντικαθιστούμε με τη γραμμή του αιγιαλού όπως αυτή καθορίζεται στην παρακάτω παράγραφο.

4. Καθορίζουμε ενιαία και τελική γραμμή αιγιαλού Α19, Α20, Α39, Α40, 3 (όπου Α19 κορυφή αιγιαλού που καθορίστηκε με το ΦΕΚ 385/Δ/26-5-1995 και 3 κορυφή αιγιαλού που καθορίστηκε με το ΦΕΚ 312/Δ/2003).

5. Καθορίζουμε ενιαία και τελική γραμμή παραλίας Π18, Π20, Π21, Π39, Π40, 3' (όπου Π18 κορυφή παραλίας που καθορίστηκε με το ΦΕΚ 385/Δ/26-5-1995 και 3' κορυφή παραλίας που καθορίστηκε με το ΦΕΚ 312/Δ/2003).

Αποφαινόμαστε ότι δεν υπάρχει παλαιός αιγιαλός.

Η ζώνη παραλίας έχει πλάτος 10μ. διότι διαφορετικά δεν εξυπηρετούνται οι σκοποί του άρθρου 1 παρ. 2 του Ν. 2971/2001.

Δεν υπάρχουν κτίσματα στη ζώνη αιγιαλού και παραλίας.

Η απόφαση αυτή με την έκθεση της επιτροπής και το τοπογραφικό διάγραμμα να δημοσιευθούν στην Εφημερίδα της Κυβερνήσεως.

Ερμούπολη, 5 Απριλίου 2011

Με εντολή Γενικού Γραμματέα

Αποκεντρωμένης Διοίκησης

Η Προϊσταμένη της Γενικής Διεύθυνσης

Εσωτερικής Λειτουργίας

ΒΑΣΙΛΙΚΗ ΜΠΑΛΑΣΚΑ

ΕΚΘΕΣΗ ΕΠΙΤΡΟΠΗΣ ΚΑΘΟΡΙΣΜΟΥ

ΤΩΝ ΟΡΙΩΝ ΤΟΥ ΑΙΓΙΑΛΟΥ

(ΑΡΘΡΟ 3 Ν. 2971/19-12-2001)

Για τον καθορισμό των ορίων του αιγιαλού που γίνεται για πρώτη φορά στη θέση «Καλαμίσια-Καρυώτης (Μάννα)», Νήσου Σύρου.

Στη Σύρο, σήμερα 23-9-2010, οι υπογεγραμμένοι:

1. ΓΕΩΡΓΙΑ ΓΙΑΝΤΣΕΛΙΔΟΥ, Προϊσταμένη της Κτηματικής Υπηρεσίας του Νομού Κυκλάδων, ως πρόεδρος,

2. ΘΕΟΔΩΡΟΣ ΚΙΟΥΠΙΔΗΣ, Τεχνολόγος Τοπογράφος Μηχανικός ως μέλος,

3. ΝΙΚΟΛΑΟΣ ΣΚΕΥΟΦΥΛΑΞ, Λιμενάρχης Σύρου, ως μέλος, Γραμματέας της επιτροπής είναι η Ψιλλοπούλου Αγγελική, υπάλληλος της Κτηματικής Υπηρεσίας Ν. Κυκλάδων.

Τα μέλη της Επιτροπής:

6. Νικόλαος Βαρούδης, Διευθυντής της Διεύθυνσης Πολεοδομίας Νομαρχιακής Αυτοδιοίκησης Ν. Κυκλάδων και

7. Ο Πολύκαρπος Πολυχρονάκης, Διευθυντής Χωροταξίας και Περιβάλλοντος της Γενικής Γραμματείας Περιφέρειας Ν. Κυκλάδων αν και προσκλήθηκαν με την με αριθ. οικ.2489/20-9-2010 πρόσκληση της προέδρου, δεν παρευρέθησαν, αποτελούντες την επιτροπή καθορισμού των ορίων του αιγιαλού δυνάμει του άρθρου 3 του Ν. 2971/19-12-2001, σε συνδυασμό με την με αριθ. 6806/2007 απόφαση του Γενικού Γραμματέα Περιφέρειας Ν. Αιγαίου, μεταβήκαμε επί τόκου στην προαναφερθείσα περιοχή και

Λαβόντες υπ' όψη

1. Την από 20-12-2007 αίτηση καθορισμού της ΔΕΗ των ορίων του αιγιαλού στην εν λόγω θέση.

2. Το τοπογραφικό, υψομετρικό και κτηματολογικό διάγραμμα, εξαρτημένο από το κρατικό δίκτυο (ΕΓΣΑ 87) το οποίο συντάχθηκε τον Νοέμβριο του 2007, και ενημερώθηκε τον Σεπτέμβριο του 2010 από τον Σωκράτη Μπαλιώτα, Τοπογράφο Μηχ/κό σε δυο πινακίδες σε κλίμακα 1: 500, ελέγχθηκε επιτόπου για την ακρίβεια της αποτύπωσης την 23-9-2010 από τον Θεόδωρο Κιουπίδη Τεχνολόγο Τοπογράφο Μηχ/κό της Κτηματικής Υπηρεσίας Ν. Κυκλάδων και θεωρήθηκε την ίδια ημερομηνία από την Γεωργία Γιαντσελίδου, Προϊσταμένη της Κτηματικής Υπηρεσίας Ν. Κυκλάδων.

3. Τις διατάξεις του Ν. 2971/2001 «Αιγιαλός, παραλία και άλλες διατάξεις» όπως αυτός ισχύει, και τον Ν. 1337/83 καθώς και την προς αυτόν σχετική Δικαστηριακή και Διοικητική Νομολογία.

4. Το με αριθ. 544.5/414/10/14-6-2010 έγγραφο του ΓΕΝ.

4α. Το με αριθ. 544.5/715/01/20-9-2001 έγγραφο του ΓΕΝ, που αφορά γνωμοδότηση του για τον καθορισμό του αιγιαλού, παραλίας και παλαιού αιγιαλού της όμορης περιοχής (ΦΕΚ 312/Δ/2003).

4β. Τη ύπαρξη εκτεταμένων αυθαίρετων επιχωματώσεων στην περιοχή (πιθανότητα κατά την κατασκευή του αεροδρομίου), που φθάνουν μέχρι την ακτογραμμή και το γεγονός ότι ο παλαιός αιγιαλός της όμορης περιοχής καθορίστηκε με το ΦΕΚ 312/Δ/2003 σε θέση που κατείχε ο αιγιαλός πριν την εκτέλεση των επιχωματώσεων (όπως χαρακτηριστικά αναφέρεται και το με αριθμ. 544.5/715/01.20-9-2001 έγγραφο του ΓΕΝ.

5. Την από την επιτόπια μετάβαση σχηματισθείσα αντίληψη περί του πλάτους της βρεχόμενης ζώνης της ξηράς καθώς και τα στοιχεία που προβλέπονται από το άρθρο 9 του Ν. 2971/2001 και ειδικότερα:

1) Πρόκειται για βραχώδη ακτή με εξαιρετικά απότομα- κατακόρυφα πρηνή στα οποία παρατηρήθηκαν απορρίψεις μεγάλων ποσοτήτων μπάζων και επιχωματώσεις. Τα ύψη στέψης των πρηνών κυμαίνονται γύρω στα 25 μ.

2) Της ακτής (δηλαδή του φρυδιού του πρηνούς) συνέχονται: α) εκτάσεις αρχικά επίπεδες, β) ο ασφαλτόδρομος (ο οποίος διασχίζει την ακτή παράλληλα) και μετέπειτα απότομα πρηνή ή λοφώδεις εκτάσεις που καταλήγουν στον αεροδιάδρομο του αεροδρομίου.

3) Η βλάστηση της περιοχής είναι τυπικά κυκλαδίτικη (σχοίνα κ.λπ.) και το φυσικό όριο αυτής συνίσταται από αραιή χαμηλή μεμονωμένη βλάστηση, η οποία παρατη-

ρείται σε ακτές και σε σημεία ακτών, που βρέχονται από τη θάλασσα. Κάτω από το πρανές του αεροδρομίου υπάρχουν δένδρα (ευκάλυπτοι).

4) Η περιοχή προσβάλλεται κατά κύριο λόγο από ανέμους ανατολικών διευθύνσεων αλλά και βόρειους.

5) Το ανάπτυγμα πελάγους είναι μεγάλο αν εξαιρεθεί η νησίδα «Δίδυμοι» που βρίσκεται σε απόσταση 1 περίπου χλμ. Η επίδραση του κυματισμού είναι έντονα επί της ακτής.

6) Ο πυθμένας είναι ανώμαλος και βραχώδης.

7) Υφίσταται κτηματολόγιο.

8) Δεν υπάρχουν παράκτιοι φυσικοί πόροι.

9) Δεν υπάρχουν ευπαθή οικοσυστήματα και προστατευόμενες περιοχές.

10) Στην ευρύτερη περιοχή υφίστανται δημόσια κτήματα, που προέρχονται από απαλλοτρίωση για την κατασκευή του αεροδρομίου, αποφασίζουμε:

1. Επανακαθορίζουμε τα σημεία 1 και 2 της γραμμής του αιγιαλού του ΦΕΚ 312/Δ/2003.

2. Επανακαθορίζουμε τα σημεία 1' και 2' της γραμμής της παραλίας του ΦΕΚ 312/Δ/2003.

3. Καταργούμε τη γραμμή του παλαιού αιγιαλού, όπως καθορίστηκε με το ΦΕΚ 312/Δ/2003 και την αντικαθι-

στούμε με τη γραμμή του αιγιαλού όπως αυτή καθορίζεται στην παρακάτω παράγραφο.

4. Καθορίζουμε ενιαία και τελική γραμμή αιγιαλού Α19, Α20, Α39, Α40, 3 (όπου Α19 κορυφή αιγιαλού που καθορίστηκε με το ΦΕΚ 385/26-5-1995 και 3 κορυφή αιγιαλού που καθορίστηκε με το ΦΕΚ 312/Δ/2003).

5. Καθορίζουμε ενιαία και τελική γραμμή παραλίας Π18, Π20, Π21, Π39, Π40, 3' (όπου Π18 κορυφή παραλίας που καθορίστηκε με το ΦΕΚ 385/Δ/26-5-1995 και 3' κορυφή παραλίας που καθορίστηκε με το ΦΕΚ 312/Δ/2003).

Αποφαινόμαστε, ότι δεν υφίσταται παλαιός αιγιαλός. Η ζώνη παραλίας έχει πλάτος 10 μ. διότι διαφορετικά δεν εξυπηρετούνται οι σκοποί του άρθρου 1 παρ. 2 του Ν. 2971/2001.

Δεν υπάρχουν κτίσματα στη ζώνη αιγιαλού και παραλίας.

Η Επιτροπή

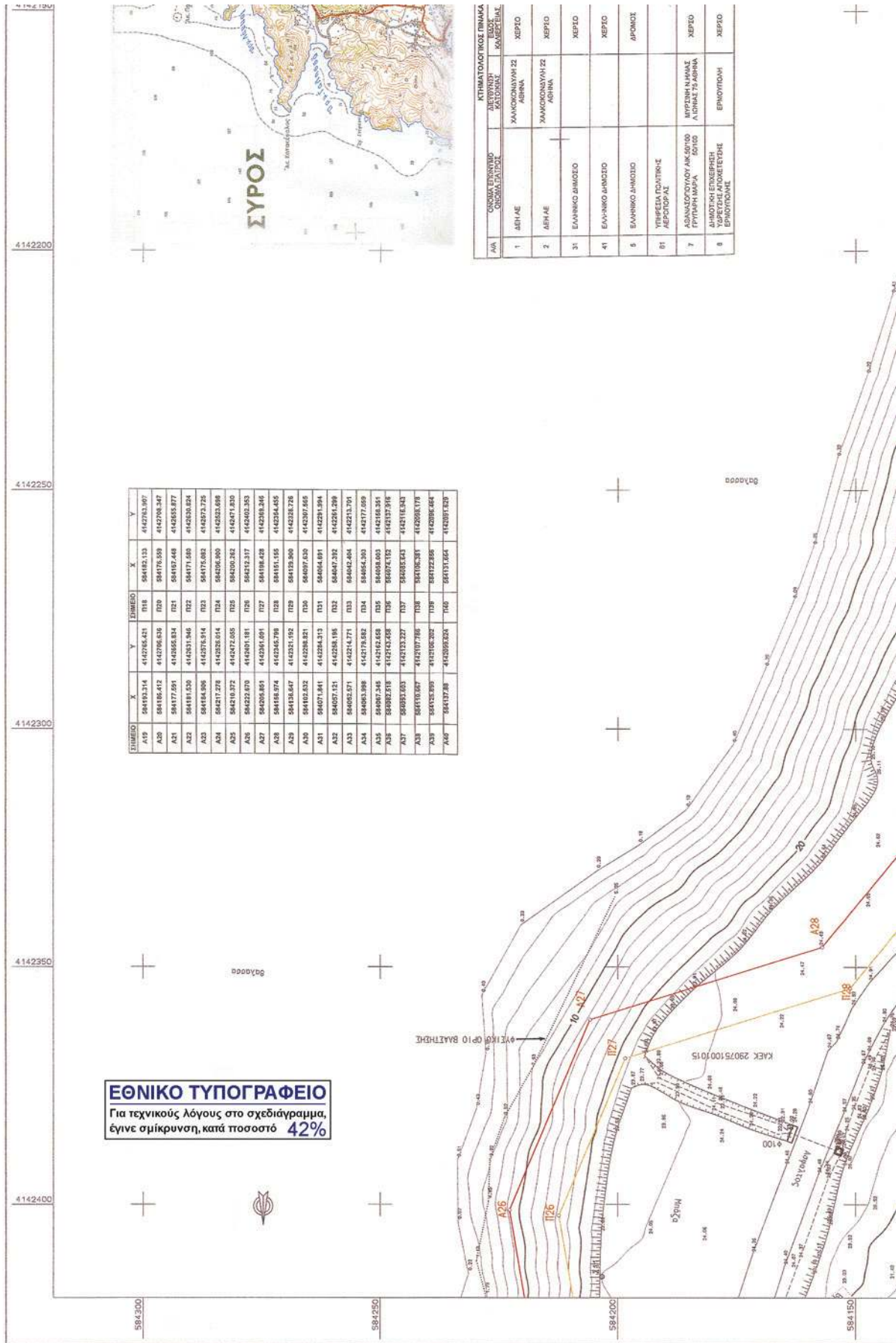
Η Πρόεδρος

ΓΕΩΡΓΙΑ ΓΙΑΝΤΣΕΛΙΔΟΥ

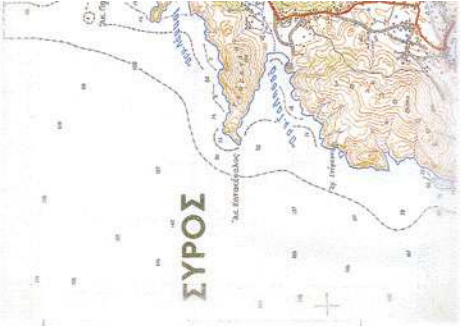
Τα Μέλη

ΘΕΟΔΩΡΟΣ ΚΙΟΥΠΙΔΗΣ

ΝΙΚΟΛΑΟΣ ΣΚΕΥΟΦΥΛΑΞ



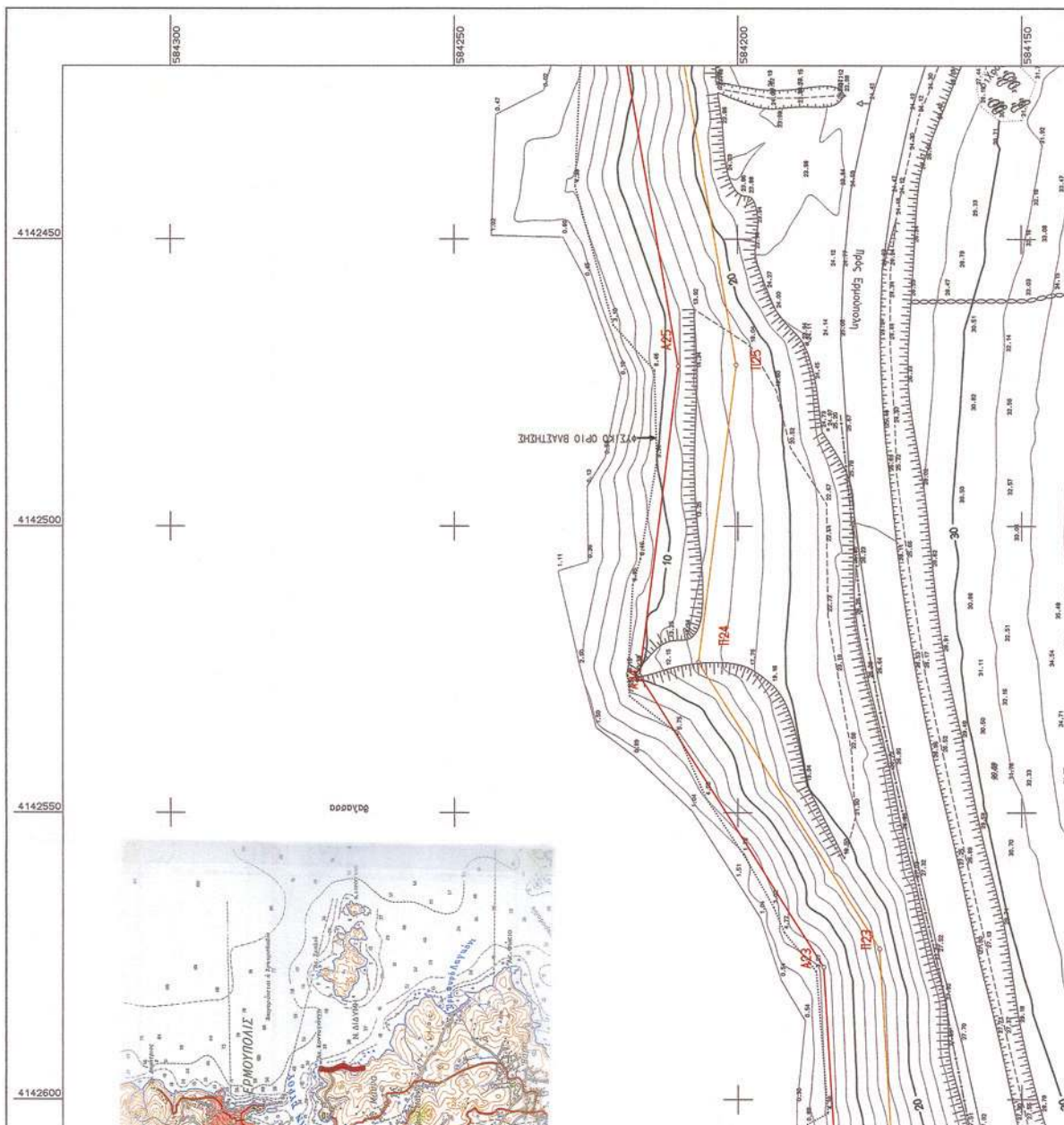
| ΣΗΜΕΙΟ | X | Y | ΕΠΙΜΕΤΡΟ | X | Y |
|--------|------------|-------------|----------|------------|-------------|
| A19 | 584193.214 | 4142156.421 | Π18 | 584192.133 | 4142153.907 |
| A20 | 584186.412 | 4142196.636 | Π20 | 584176.559 | 4142194.347 |
| A21 | 584177.891 | 4143055.834 | Π21 | 584167.468 | 4143055.877 |
| A22 | 584181.829 | 4142931.346 | Π22 | 584171.609 | 4142930.820 |
| A23 | 584154.906 | 4142976.914 | Π23 | 584175.682 | 4142973.725 |
| A24 | 584217.272 | 4143226.014 | Π24 | 584206.900 | 4143223.699 |
| A25 | 584210.372 | 4142972.055 | Π25 | 584200.382 | 4142971.300 |
| A26 | 584223.070 | 4143001.181 | Π26 | 584212.317 | 4142992.245 |
| A27 | 584205.861 | 4142981.691 | Π27 | 584198.428 | 4142981.246 |
| A28 | 584168.974 | 4142945.798 | Π28 | 584161.155 | 4142944.456 |
| A29 | 584138.647 | 4142921.192 | Π29 | 584129.900 | 4142928.728 |
| A30 | 584102.822 | 4142984.821 | Π30 | 584097.620 | 4142987.666 |
| A31 | 584071.841 | 4142984.212 | Π31 | 584064.691 | 4142981.994 |
| A32 | 584067.121 | 4142984.198 | Π32 | 584047.282 | 4142981.299 |
| A33 | 584062.971 | 4142144.271 | Π33 | 584042.404 | 4142131.701 |
| A34 | 584063.998 | 4142179.882 | Π34 | 584054.200 | 4142177.059 |
| A35 | 584067.546 | 4142168.682 | Π35 | 584058.603 | 4142168.245 |
| A36 | 583982.218 | 4142142.458 | Π36 | 583974.132 | 4142137.216 |
| A37 | 583993.033 | 4142133.227 | Π37 | 583983.623 | 4142142.242 |
| A38 | 584110.867 | 4142107.766 | Π38 | 584106.281 | 4142094.178 |
| A39 | 584135.895 | 4141006.202 | Π39 | 584122.896 | 4142096.464 |
| A40 | 584137.88 | 4142095.824 | Π40 | 584131.864 | 4142091.829 |



| Α/Α | ΟΝΟΜΑ ΕΠΙΧΕΙΡΗΣΙΑΣ | ΔΙΕΥΘΥΝΣΗ ΕΡΕΥΝΑΣ | ΚΥΡΙΑΤΟΛΟΓΙΚΟΣ ΠΙΝΑΚΑΣ |
|-----|--|-------------------------------------|------------------------|
| 1 | ΔΕΠ ΑΕ | ΧΑΛΚΟΚΩΝΥΝΗ 22 ΑΘΗΝΑ | ΧΕΡΙΟ |
| 2 | ΔΕΠ ΑΕ | ΧΑΛΚΟΚΩΝΥΝΗ 22 ΑΘΗΝΑ | ΧΕΡΙΟ |
| 31 | ΕΛΛΗΝΙΚΟ ΔΗΜΟΣΙΟ | | ΧΕΡΙΟ |
| 41 | ΕΛΛΗΝΙΚΟ ΔΗΜΟΣΙΟ | | ΧΕΡΙΟ |
| 5 | ΕΛΛΗΝΙΚΟ ΔΗΜΟΣΙΟ | | ΧΕΡΙΟ |
| 81 | ΥΠΕΡΕΘΝΙΑ ΠΟΛΙΤΙΚΗ ΑΕΡΟΠΟΡΙΑ | | ΑΡΧΟΝΤΙΣ |
| 7 | ΑΣΦΑΛΤΟΔΟΜΗ ΑΝΩ ΣΤΑΘΙΟΥ ΓΥΡΤΑΝΗ ΜΑΡΙΑ 50100 ΛΙΔΙΑΣ 2 ΑΘΗΝΑ | ΚΥΡΤΑΝΗ ΜΑΡΙΑΣ 50100 ΛΙΔΙΑΣ 2 ΑΘΗΝΑ | ΧΕΡΙΟ |
| 8 | ΔΗΜΟΣΙΑ ΕΠΙΧΕΙΡΗΣΗ ΥΠΕΡΕΘΝΙΑ ΑΠΟΚΕΤΡΟΝΗΣ ΕΡΗΝΟΥΠΟΛΗΣ | ΕΡΗΝΟΥΠΟΛΗ | ΧΕΡΙΟ |

ΠΑΡΑΤΗΡΗΣΕΙΣ

1. Ο χάρφος του Υ/Σ 615 Συρού βρίσκεται στη κτηματική περιφέρεια του Δήμου Ερμούπολης, Νομ. Αυτ. Κοκκιάδων.
2. Είναι εκτός σχεδίου.
3. Η οριζοντιογραφική και υψομετρική εξάρτηση έγινε από το Κρατικό Τριγωνομετρικό Δίκτυο, (Προβολικό Σύστημα ΕΓΣΑ 87 κκ 1/50000 ΕΡΜΟΥΠΟΛΗ Ε-0.999886991)
4. Τα εφάρδα υπολογίσθηκαν αναλυτικά με συντεταγμένες.
5. Ο χάρφος απειεί λιγότερο από 100μ. από τη θάλασσα.
6. Οι συντεταγμένες των κορυφών του παλαιού αιγιάλου στο σύστημα ΕΓΣΑ προέκυψαν μετά από μετάφρασή τους από το σύστημα HAIT.

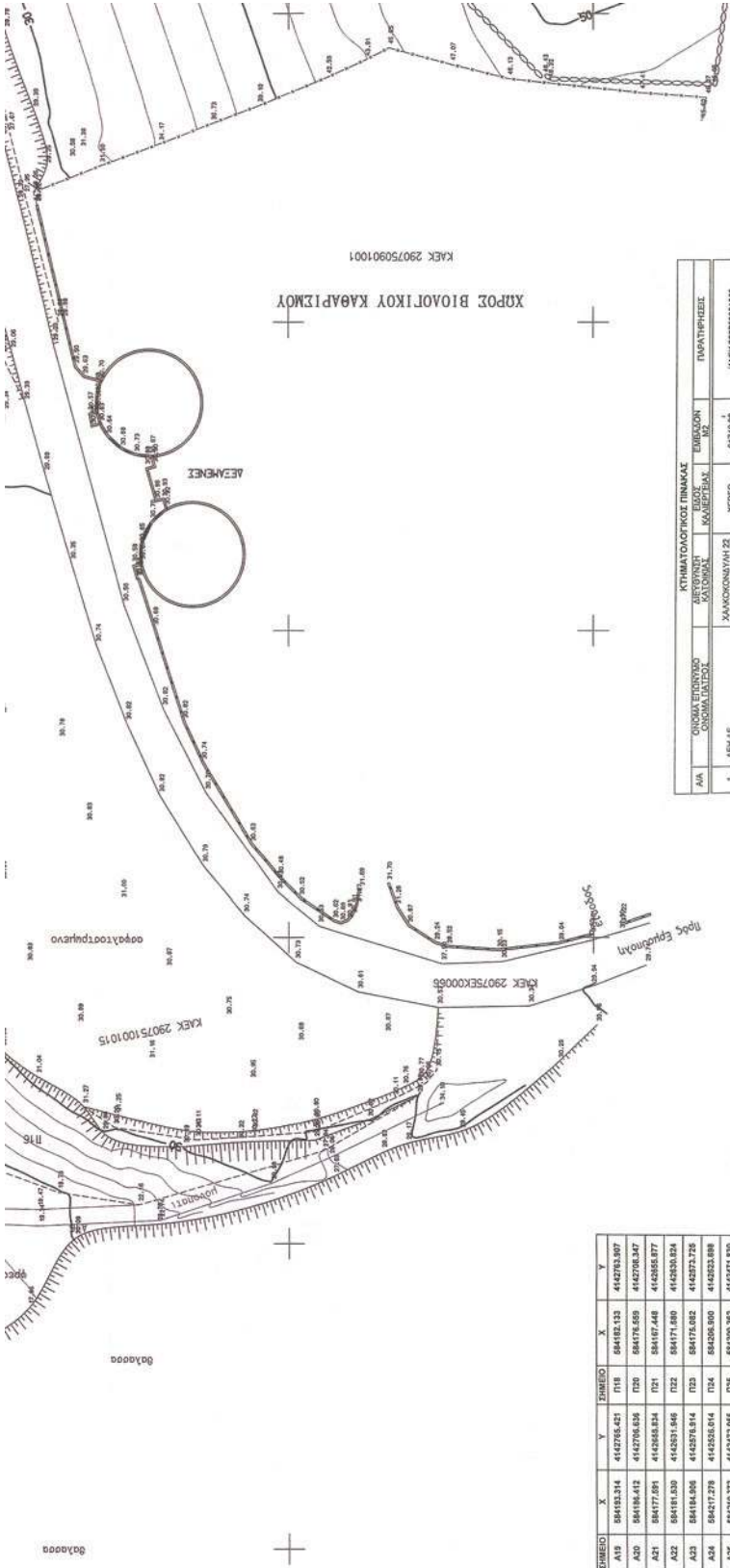


ΥΠΟΜΕΤΡΩΜΑ ΕΠΙΤΡΟΠΗΣ

1. ΤΟ ΠΑΛΙΟ ΤΟΠΟΓΡΑΦΙΚΟ ΔΙΑΓΡΑΜΜΑ ΕΥΚΛΕΙΣΤΕΣ ΠΙΝΑΚΕΣ 23. 09. 2010
 ΑΝΑΡΤΗΣΗ ΤΩΝ ΣΥΝΤΕΤΑΓΜΕΝΩΝ ΤΩΝ ΚΟΡΥΦΩΝ ΤΩΝ ΑΙΓΙΑΛΩΝ
 (ΜΑΘΗΤΕΣ 3 ΤΩΝ ΕΠ. 2071 / 2081)

2.

| | |
|-------------------|------------|
| — (solid line) | ΚΑΘΑΡΟ |
| — (dashed line) | ΑΠΡΟΚΑΘΑΡΟ |
| — (dotted line) | ΕΡΜΟΥΠΟΛΙΣ |
| — (dash-dot line) | ΠΛΗΡΗΣ |



| Α/Α | ΟΝΟΜΑΤΕΛΕΓΧΟ ΔΙΟΙΚΗΤΙΚΩΝ ΕΠΙΧΕΙΡΗΣΕΩΝ | ΚΑΤΗΓΟΡΙΑ | ΚΑΤΗΓΟΡΙΑ ΤΙΜΟΝΟΣ | ΕΠΙΧΕΙΡΗΣΙΑΚΟ ΚΩΔΙΚΟΣ | ΕΠΙΧΕΙΡΗΣΙΑΚΟ ΟΝΟΜΑ | ΕΠΙΧΕΙΡΗΣΙΑΚΟ ΔΕΛΤΙΟ | ΠΑΡΑΤΗΡΗΣΕΙΣ |
|-----|---|----------------------------|-------------------|-----------------------|---------------------|----------------------|--------------------|
| 1 | ΔΕ/ΙΑΕ | ΧΑΛΚΟΚΟΝΙΑΝ 22 ΑΘΗΝΑ | ΧΕΡΤΟ | 31749.20 | | | ΚΑΕΚ 290750901002 |
| 2 | ΔΕ/ΙΑΕ | ΧΑΛΚΟΚΟΝΙΑΝ 22 ΑΘΗΝΑ | ΧΕΡΤΟ | 872.80 | | | ΚΑΕΚ 290750901003 |
| 31 | ΕΛΛΗΝΙΚΟ ΔΗΜΟΣΙΟ | | ΧΕΡΤΟ | 292.90 | | | ΚΑΕΚ 290751001004 |
| 41 | ΕΛΛΗΝΙΚΟ ΔΗΜΟΣΙΟ | | ΧΕΡΤΟ | 1861.00 | | | ΚΑΕΚ 290751001015 |
| 5 | ΕΛΛΗΝΙΚΟ ΔΗΜΟΣΙΟ | | ΔΡΟΜΟΣ | 2679.30 | | | ΚΑΕΚ 29075ΕΚ000098 |
| 61 | ΥΠΗΡΕΣΙΑ ΠΟΛΙΤΙΚΗΣ ΑΣΦΟΛΙΣΗΣ | | | 5307.30 | | | ΚΑΕΚ 290750902001 |
| 7 | ΑΒΑΝΑΤΟΛΟΥΟΥ ΑΚ.50100 ΓΡΥΤΤΑΡΗ ΜΑΡΙΑ 50100 | ΑΥΤΕΓΧΡΗΜΑΤΑ ΑΙΝΑΚΤΑ ΑΘΗΝΑ | ΧΕΡΤΟ | 11912.80 | | | ΚΑΕΚ 290751010105 |
| 8 | ΔΗΜΟΤΙΚΗ ΕΠΙΧΕΙΡΗΣΗ ΤΑΞΕΥΣΗΣ ΑΝΘΡΩΠΙΝΗΣ ΕΡΜΟΠΟΛΗΣ | ΕΡΜΟΠΟΛΗ | ΧΕΡΤΟ | 12617.50 | | | ΚΑΕΚ 290750901001 |

| Α/Α | Χ | Υ |
|-----|------------|------------|
| 11 | 584072.111 | 414231.651 |
| 12 | 584088.335 | 414232.403 |
| 13 | 584059.695 | 414235.718 |

| ΕΠΙΧΕΙΡ. | X | Y | ΕΠΙΧΕΙΡ. | X | Y |
|----------|------------|------------|----------|------------|------------|
| A13 | 584153.314 | 414278.421 | P18 | 584152.123 | 414278.307 |
| A20 | 584196.412 | 414278.639 | P20 | 584176.659 | 414278.347 |
| A21 | 584177.871 | 414265.834 | P21 | 584167.449 | 414265.877 |
| A22 | 584161.830 | 414263.546 | P22 | 584171.860 | 414263.824 |
| A23 | 584161.830 | 414257.914 | P23 | 584173.882 | 414257.326 |
| A24 | 584217.278 | 414258.014 | P24 | 584206.900 | 414253.888 |
| A25 | 584210.372 | 414242.655 | P25 | 584206.362 | 414241.820 |
| A26 | 584222.870 | 414245.191 | P26 | 584312.317 | 414242.353 |
| A27 | 584205.861 | 414231.691 | P27 | 584196.428 | 414238.346 |
| A28 | 584163.874 | 414245.798 | P28 | 584151.195 | 414236.455 |
| A29 | 584156.647 | 414231.192 | P29 | 584128.900 | 414238.776 |
| A30 | 584152.532 | 414228.821 | P30 | 584097.630 | 414227.695 |
| A31 | 584071.841 | 414224.313 | P31 | 584064.891 | 414221.594 |
| A32 | 584057.121 | 414226.196 | P32 | 584047.292 | 414221.229 |
| A33 | 584052.871 | 414216.771 | P33 | 584042.604 | 414213.791 |
| A34 | 584043.969 | 414218.682 | P34 | 584044.303 | 414217.699 |
| A35 | 584071.245 | 414212.658 | P35 | 584058.003 | 414218.391 |
| A36 | 584028.818 | 414213.268 | P36 | 584074.192 | 414217.916 |
| A37 | 584035.603 | 414213.227 | P37 | 584083.643 | 414215.933 |
| A38 | 584103.680 | 414207.786 | P38 | 584100.391 | 414208.176 |
| A39 | 584128.989 | 414210.202 | P39 | 584122.864 | 414209.494 |
| A40 | 584132.28 | 414208.824 | P40 | 584131.864 | 414209.829 |

4142600

4142650

4142700

4142750

4142800

4142850

4142900

ΕΘΝΙΚΟ ΤΥΠΟΓΡΑΦΕΙΟ

ΕΦΗΜΕΡΙΣ ΤΗΣ ΚΥΒΕΡΝΗΣΕΩΣ

ΤΙΜΗ ΠΩΛΗΣΗΣ ΦΥΛΛΩΝ ΤΗΣ ΕΦΗΜΕΡΙΔΑΣ ΤΗΣ ΚΥΒΕΡΝΗΣΕΩΣ

Σε έντυπη μορφή:

- Για τα Φ.Ε.Κ. από 1 έως 16 σελίδες σε 1 € προσαυξανόμενη κατά 0,20 € για κάθε επιπλέον οκτασέλιδο ή μέρος αυτού.
- Για τα φωτοαντίγραφα Φ.Ε.Κ. σε 0,15 € ανά σελίδα.

Σε μορφή DVD/CD:

| Τεύχος | Ετήσια έκδοση | Τριμηνιαία έκδοση | Μηνιαία έκδοση | Τεύχος | Ετήσια έκδοση | Τριμηνιαία έκδοση | Μηνιαία έκδοση |
|----------|---------------|-------------------|----------------|-------------|---------------|-------------------|----------------|
| Α΄ | 150 € | 40 € | 15 € | Α.Α.Π. | 110 € | 30 € | - |
| Β΄ | 300 € | 80 € | 30 € | Ε.Β.Ι. | 100 € | - | - |
| Γ΄ | 50 € | - | - | Α.Ε.Δ. | 5 € | - | - |
| Υ.Ο.Δ.Δ. | 50 € | - | - | Δ.Δ.Σ. | 200 € | - | 20 € |
| Δ΄ | 110 € | 30 € | - | Α.Ε.-Ε.Π.Ε. | - | - | 100 € |

- Η τιμή πώλησης μεμονωμένων Φ.Ε.Κ. σε μορφή cd-rom από εκείνα που διατίθενται σε ψηφιακή μορφή και μέχρι 100 σελίδες, σε 5 € προσαυξανόμενη κατά 1 € ανά 50 σελίδες.

ΕΤΗΣΙΕΣ ΣΥΝΔΡΟΜΕΣ Φ.Ε.Κ.

| Τεύχος | Έντυπη μορφή | Τεύχος | Έντυπη μορφή | Τεύχος | Έντυπη μορφή |
|----------|--------------|--------|--------------|-------------|--------------|
| Α΄ | 225 € | Δ΄ | 160 € | Α.Ε.-Ε.Π.Ε. | 2.250 € |
| Β΄ | 320 € | Α.Α.Π. | 160 € | Δ.Δ.Σ. | 225 € |
| Γ΄ | 65 € | Ε.Β.Ι. | 65 € | Α.Σ.Ε.Π. | 70 € |
| Υ.Ο.Δ.Δ. | 65 € | Α.Ε.Δ. | 10 € | Ο.Π.Κ. | - |

- Το τεύχος Α.Σ.Ε.Π. (έντυπη μορφή) θα αποστέλλεται σε συνδρομητές ταχυδρομικά, με την επιβάρυνση των 70 €, ποσό το οποίο αφορά τα ταχυδρομικά έξοδα.

- Η καταβολή γίνεται σε όλες τις Δημόσιες Οικονομικές Υπηρεσίες (Δ.Ο.Υ.). Το πρωτότυπο διπλότυπο (έγγραφο αριθμ. πρωτ. 9067/28.2.2005 2η Υπηρεσία Επιτρόπου Ελεγκτικού Συνεδρίου) με φροντίδα των ενδιαφερομένων, πρέπει να αποστέλλεται ή να κατατίθεται στο Εθνικό Τυπογραφείο (Καποδιστριαύ 34, Τ.Κ. 104 32 Αθήνα).
- Σημειώνεται ότι φωτοαντίγραφα διπλοτύπων, ταχυδρομικές Επιταγές για την εξόφληση της συνδρομής, δεν γίνονται δεκτά και θα επιστρέφονται.
- Οι οργανισμοί τοπικής αυτοδιοίκησης, τα νομικά πρόσωπα δημοσίου δικαίου, τα μέλη της Ένωσης Ιδιοκτητών Ημερησίου Τύπου Αθηνών και Επαρχίας, οι τηλεοπτικοί και ραδιοφωνικοί σταθμοί, η Ε.Σ.Η.Ε.Α, τα τριτοβάθμια συνδικαλιστικά όργανα και οι τριτοβάθμιες επαγγελματικές ενώσεις δικαιούνται έκπτωσης πενήντα τοις εκατό (50%) επί της ετήσιας συνδρομής.
- Το ποσό υπέρ Τ.Α.Π.Ε.Τ. (5% επί του ποσού συνδρομής), καταβάλλεται ολόκληρο (Κ.Α.Ε. 3512) και υπολογίζεται πριν την έκπτωση.
- Στην Ταχυδρομική συνδρομή του τεύχους Α.Σ.Ε.Π. δεν γίνεται έκπτωση.

Πληροφορίες για δημοσιεύματα που καταχωρίζονται στα Φ.Ε.Κ. στο τηλ.: 210 5279000.

Φωτοαντίγραφα παλαιών Φ.Ε.Κ.: Μάρνη 8, τηλ.: 210 8220885, 210 8222924, 210 5279050.

Τα φύλλα όλων των τευχών της Εφημερίδας της Κυβερνήσεως διατίθενται δωρεάν σε ηλεκτρονική μορφή από την ιστοσελίδα του Εθνικού Τυπογραφείου (www.et.gr)

Ηλεκτρονική Διεύθυνση: <http://www.et.gr> - e-mail: webmaster.et@et.gr

ΟΙ ΥΠΗΡΕΣΙΕΣ ΕΞΥΠΗΡΕΤΗΣΗΣ ΠΟΛΙΤΩΝ ΛΕΙΤΟΥΡΓΟΥΝ ΚΑΘΗΜΕΡΙΝΑ ΑΠΟ 08:00 ΜΕΧΡΙ 13:00



* 0 4 0 0 1 6 3 1 4 0 6 1 1 0 0 1 2 *

ΑΠΟ ΤΟ ΕΘΝΙΚΟ ΤΥΠΟΓΡΑΦΕΙΟ

ΚΑΠΟΔΙΣΤΡΙΑΥ 34 * ΑΘΗΝΑ 104 32 * ΤΗΛ. 210 52 79 000 * FAX 210 52 21 004