04001601502050008

ΕΦΗΜΕΡΙΣ ΤΗΣ ΚΥΒΕΡΝΗΣΕΩΣ

ΤΗΣ ΕΛΛΗΝΙΚΗΣ ΔΗΜΟΚΡΑΤΙΑΣ

ΤΕΥΧΟΣ ΤΕΤΑΡΤΟ Αρ. Φύλλου 160

15 Φεβρουαρίου 2005

ΑΠΟΦΑΣΕΙΣ

Αριθ. 622

Καθορισμός των ορίων του αιγιαλού και δημιουργία ζώνης παραλίας στην θέση «ΣΤΑΦΥΛΟΣ-ΒΕΛΑΝΙΟ» του Δήμου Σκοπέλου Ν. Μαγνησίας.

Ο ΓΕΝΙΚΟΣ ΓΡΑΜΜΑΤΕΑΣ ΠΕΡΙΦΕΡΕΙΑΣ ΘΕΣΣΑΛΙΑΣ

Έχοντας υπόψη:

1. Τις διατάξεις του Ν. 2971/2001 (ΦΕΚ 285/Δ/19.12. 2001) «περί αιγιαλού και παραλίας».

2. Τις διατάξεις του Ν.Δ. 439/1970 «περί συμπληρώσεως των διατάξεων περί αιγιαλού».

3. Τις διατάξεις του Ν 3200/55 (ΦΕΚ 97 τ.Α') «περί διοικητικής αποκέντρωσης» όπως αυτές τροποποιήθηκαν και ισχύουν σήμερα με τα Ν.Δ. 532/1970, Β.Δ. 704/1970, Β.Δ. 705/1970, Β.Δ. 192/1972, Π.Δ. 71/84, Π.Δ. 347/1986, Ν. 2026/1992 και Π.Δ. 97/1993.

4. Τις διατάξεις του άρθρου 19 παρ.5 του Ν.Δ. 2344/ 1995, του άρθρου 52 παρ. 6 Ν.2218/1994, του άρθρου 4 παρ. 7 του Ν.2240/1994, δυνάμει των οποίων αρμοδιότητες του Υπουργείου Οικονομικών που είχαν μεταβιβασθεί στους Νομάρχες, ανήκουν στον Περιφερειακό Δ/ντή, σε συνδυασμό με αυτές του άρθρου 14 παρ. 2 του 2399/1996 με τις οποίες προβλέπεται η κατάργηση των θέσεων των Περιφερειακών Δ/ντών, οι αρμοδιότητες πλέον του οποίου περιήλθαν στο Γενικό Γραμματέα της Περιφέρειας που ασκούνται από τον Αναπληρωτή Περιφερειακό Δ/ντή.

5. Τις διατάξεις του τετάρτου εδαφίου της παρ. 2 του άρθρου 1 και της παρ. 6 του ιδίου άρθρου του Ν. 2503/ 1997 «Διοίκηση, οργάνωση, στελέχωση της Περιφέρειας, ρύθμιση θεμάτων για την Τοπική Αυτοδιοίκηση και άλλες διατάξεις» (Φ.Ε.Κ. 107 τ. Α΄).σύμφωνα με τις οποίες οι Περιφερειακές Υπηρεσίες του Υπουργείου Οικονομικών που συγκροτούσαν την Περιφερειακή Διοίκηση του Νομού ή Νομαρχίας, δεν υπήχθησαν στην ενιαία οργανική μονάδα της Περιφέρειας, ούτε καταργήθηκαν, αλλά αποτελούν από 1.9.1997, Υπηρεσίες του Υπουργείου Οικονομικών.

6. Τις διατάξεις του άρθρου 46 του Ν. 3220/2004 (Φ.Ε.Κ. 15/Α/28.1.2004) «Μέτρα αναπτυξιακής και κοινωνικής πολιτικής - αντικειμενικοποίησης του φορολογικού ελέγχου και άλλες διατάξεις».

7. Την απόφαση του Υπουργού Εσωτερικών, Δημόσιας Διοίκησης και Αποκέντρωσης που δημοσιεύθηκε στο Φ.Ε.Κ. 93/Γ/2.4.2004 με την οποία ορίστηκαν οι Γενικοί Γραμματείς Περιφερειών της Χώρας.

8 Την από 17.6.2004 έκθεση της κατά το άρθρο 3 του Ν. 2971/19.12.2001 (Φ.Ε.Κ. 285/Α/19.12.2001) «περί αιγιαλού και παραλίας» αρμόδιας Επιτροπής καθορισμού ορίων αιγιαλού και παραλίας, για τον καθορισμό ορίων αιγιαλού και δημιουργία ζώνης παραλίας στη θέση : «ΣΤΑΦΥΛΟΣ-ΒΕΛΑΝΙΟ» Δήμου Σκοπέλου Ν. Μαγνησίας.

9. Το από τον Μάιο 2004 τοπογραφικό και υψομετρικό διάγραμμα κλίμακας 1 : 500 αποτελούμενο από δύο (2) πινακίδες που συντάχθηκε από τον Τοπ/φο μηχανικό Ανδρέα Δογκάκη και το οποίο ελέγχθηκε ως προς την ακρίβεια της αποτύπωσης και θεωρήθηκε από την Τοπογράφο Μηχανικό της Κτηματικής Υπηρεσίας Ν. Μαγνησίας Βασιλική Χατζηπλή στις 17.6.2004.

10. Την υπ' αριθμ. 544.5/1216/2004 σύμφωνη γνώμη του Γ.Ε.Ν. για τα όρια αιγιαλού και παραλίας, αποφασίζουμε:

Επικυρώνουμε την από 17.6.2004 έκθεση της κατά το άρθρο 3 του Ν. 2971/19.12.2001 αρμόδιας Επιτροπής καθορισμού ορίων αιγιαλού και παραλίας, για τον καθορισμό ορίων αιγιαλού και δημιουργία ζώνης παραλίας στη θέση : «ΣΤΑΦΥΛΟΣ-ΒΕΛΑΝΙΟ» Δήμου Σκοπέλου Ν. Μαγνησίας.

Το από τον Μάιο 2004 τοπογραφικό και υψομετρικό διάγραμμα κλίμακας 1 : 500 αποτελούμενο από δύο (2) πινακίδες που συντάχθηκε από τον Τοπ/φο μηχανικό Ανδρέα Δογκάκη και το οποίο ελέγχθηκε ως προς την ακρίβεια της αποτύπωσης και θεωρήθηκε από την Τοπογράφο Μηχανικό της Κτηματικής Υπηρεσίας Ν. Μαγνησίας Βασιλική Χατζηπλή στις 17.6.-2004.

Στο τοπογραφικό διάγραμμα καθορίστηκε από την αρμόδια Επιτροπή όπως πιο πάνω αναφέρεται :

Η οριογραμμή του αιγιαλού με κόκκινη συνεχή πολυγωνική γραμμή Α1,Α2,Α3,... έως και Α59, της οποίας οι κορυφές εξασφαλίζονται με συντεταγμένες του Κρατικού τριγωνομετρικού δικτύου.

Η οριογραμμή της παραλίας με κίτρινη συνεχή πολυγωνική γραμμή Π1, Π2,Π3,... έως και Π57, παράλληλη της γραμμής αιγιαλού σε απόσταση 15, 00 μ. για την εξυπηρέτηση των σκοπών του άρθρου 1, παρ. 2 του Ν. 2971/ 2001.

Τα κτίσματα και οι κατασκευές μέσα στη ζώνη παραλίας δεν εξαιρούνται.

Η Επιτροπή διαπίστωσε ότι δεν υπάργει παλαιός αιγιαλός.

Η παρούσα απόφαση με την έκθεση της Επιτροπής και το τοπογραφικό διάγραμμα, να δημοσιευθούν στην Εφημερίδα της Κυβερνήσεως.

Λάρισα, 25 Ιανουαρίου 2005

Ο Γενικός Γραμματέας Περιφέρειας
ΦΩΤΙΟΣ ΓΚΟΥΠΑΣ

ΕΚΘΕΣΗ

Επιτροπής καθορισμού των ορίων αιγιαλού, παραλίας, παλαιού αιγιαλού σύμφωνα με τα άρθρα 3, 4 και 5 του Ν. 2971/2001 Καθορισμός για πρώτη φορά των ορίων αιγιαλού κ.λπ. στη θέση ΣΤΑΦΥΛΟΣ-ΒΕΛΑΝΙΟ του Δήμου Σκοπέλου Ν. Μαγνησίας.

Στο Βόλο σήμερα την 17.6.2004 οι υπογεγραμμένοι:

1. ΕΥΘΥΜΙΟΥ ΔΗΜΗΤΡΙΟΣ προϊστάμενος της Κτηματικής Υπηρεσίας Ν. Μαγνησίας, ως Πρόεδρος.

2. ΞΗΡΟΓΙΑΝΝΗΣ ΓΕΩΡΓΙΟΣ Κεντρικός Λιμενάρχης Σκοπέλου ως μέλος.

3. ΧΑΤΖΗΠΛΗ ΒΑΣΙΛΙΚΗ, τοπογράφος μηχανικός της Κτηματικής Υπηρεσίας ως μέλος.

4. ΛΟΥΚΙΔΟΥ ΑΝΑΣΤΑΣΙΑ, διευθύντρια της ΠΕ.ΧΩ.Π.Ε. Νομαρχιακής Αυτοδιοίκησης Ν. Μαγνησίας, ως μέλος.

Η ΜΟΥΝΤΟΥΡΗ ΚΩΝ/ΝΤΙΑ, διευθύντρια ΠΕ.ΧΩ.ΔΕ Γενικής Γραμματείας Περιφέρειας Θεσσαλίας, δεν προσήλθε αν και προσκλήθηκε νόμιμα, που αποτελούμε την επιτροπή καθορισμού των ορίων αιγιαλού, παραλίας και παλαιού αιγιαλού, σύμφωνα με τα άρθρα 3, 4 & 5 του Ν. 2971/2001 (Φ.Ε.Κ. 285/Α/19.12.2001) και της αριθμ. 1419/5.6.2002 απόφασης του Προϊσταμένου της Οικονομικής Επιθεώρησης Θεσσαλίας, μετά από αυτοψία στην παραπάνω περιοχή στις 17.6.2004 ύστερα από πρόσκληση του Προέδρου της επιτροπής με το υπ' αριθμ. 1415/14.6.2004 έγγραφο, αφού λάβαμε υπόψη:

1. Την από, 19.5.2004 αίτηση του Ανδρέα Δογκάκη με την οποία ζητείται ο καθορισμός του αιγιαλού και της παραλίας στην παραπάνω περιοχή.

2. Τις διατάξεις του Νόμου 2971/2001 (Φ.Ε.Κ. 285/Α/19.12.2001) και ειδικότερα τα άρθρα 4, 5 ,6, 7, 8, και 9.

3. Το τοπογραφικό και υψομετρικό διάγραμμα της παραπάνω περιοχής με κλίμακα 1:500, που συντάχθηκε τον Μάιο 2004 από τον τοπογράφο μηχανικό Ανδρέα Δογκάκη σε δύο (2) πινακίδες και ελέγχθηκε και θεωρήθηκε από την Βασιλική Χατζηπλή, τοπογράφο μηχανικό της Κτηματικής Υπηρεσίας Ν. Μαγνησίας στις 17.6.2004.

4. Την αντίληψη που σχηματίστηκε λαμβάνοντας υπόψη, ύστερα από αυτοψία τις φυσικές και λοιπές ενδείξεις που επηρεάζουν το πλάτος του αιγιαλού και της παραλίας και ειδικότερα :

α) Τη γεωμορφολογία του εδάφους για την οποία αναλυτικά αναφέρεται ότι:

1) Η μορφολογία της ακτής συνίσταται από χαλαρά ιζήματα (άμμος, πέτρες) που έχουν προκύψει από την αποσάθρωση-διάβρωση των μητρικών πετρωμάτων της ακτής εκτός του τμήματος Α25-Α45 όπου η μορφολογία της ακτής συνίσταται από βραχώδη πρανή με κατακόρυφες κλίσεις και μεγάλα ύψη στέψης.

Υπάρχουν τεχνικά έργα (δύο ξύλινες καντίνες).

2) Της ακτής συνέχονται εκτάσεις ορεινές. Με έδαφος, ημιβραχώδες, γαιώδες. Εκτός σχεδίου. Αδόμητες. Με χρήση δασική.

3) Το φυσικό όριο βλάστησης συνίσταται από θαμνώδη φυσική βλάστηση. Δενδρώδη φυσική βλάστηση.

β) Το γεγονός ότι στην περιοχή δεν εντοπίστηκαν παράκτιοι φυσικοί πόροι.

γ) Τα πορίσματα από την εκτίμηση των μετεωρολογικών στοιχείων της περιοχής, ήτοι το γεγονός ότι η περιοχή προσβάλλεται από ισχυρούς ανέμους έντασης 7-10 Β κυρίως από Β, ΒΑ διευθύνσεις.

δ) Τη μορφολογία του πυθμένα ο οποίος συνίσταται από μεγάλα βάθη κοντά στην ακτή.

ε) Τον τομέα ανάπτυξης κυματισμού σε σχέση με το μέτωπο της ακτής ότι δηλαδή πρόκειται για ακτή με μεγάλο ανάπτυγμα πελάγους.

στ) Την ύπαρξη τεχνικών έργων στην περιοχή που υφίστανται και αναφέρθηκαν προηγούμενα, χωρίς να υπάρχει στο αρχείο της υπηρεσίας νόμιμη άδεια.

ζ) Την μη ύπαρξη εγκεκριμένων χωροταξικών κατευθύνσεων και χρήσεων γης που επηρεάζουν την παράκτια ζώνη.

η) Την μη ύπαρξη καταγεγραμμένων δημόσιων κτημάτων.

θ) Ότι δεν υφίσταται Κτηματολόγιο.

ι) Την μη ύπαρξη ευπαθών οικοσυστημάτων και προστατευόμενων περιοχών , αποφασίζουμε:

Καθορίζουμε στο παραπάνω τοπογραφικό διάγραμμα:

1. Την οριογραμμή του αιγιαλού με κόκκινη συνεχή πολυγωνική γραμμή Α1, Α2, Α3, ... έως και Α59 της οποίας οι κορυφές εξασφαλίζονται με συντεταγμένες του κρατικού τριγωνομετρικού δικτύου.

2. Την οριογραμμή της παραλίας για την εξυπηρέτηση των σκοπών του άρθρου 1 παρ. 2 του Ν. 2971/2001 με κίτρινη συνεχή πολυγωνική γραμμή Π1,Π2,Π3, ... έως και Π57, της οποίας οι πλευρές είναι παράλληλες της γραμμής αιγιαλού σε απόσταση σταθερή 15,00 μ.

Τα κτίσματα και οι κατασκευές μέσα στη ζώνη παραλίας δεν εξαιρούνται.

3. Αποφαινόμαστε ότι δεν υπάρχει παλαιός αιγιαλός

Η ΕΠΙΤΡΟΠΗ

Ο Πρόεδρος	Τα Μέλη
ΔΗΜΗΤΡΙΟΣ ΕΥΘΥΜΙΟΥ	ΓΕΩΡΓΙΟΣ ΞΗΡΟΓΙΑΝΝΗΣ
	ΒΑΣΙΛΙΚΗ ΧΑΤΖΗΠΛΗ
	ΑΝΑΣΤΑΣΙΑ ΛΟΥΚΙΔΟΥ

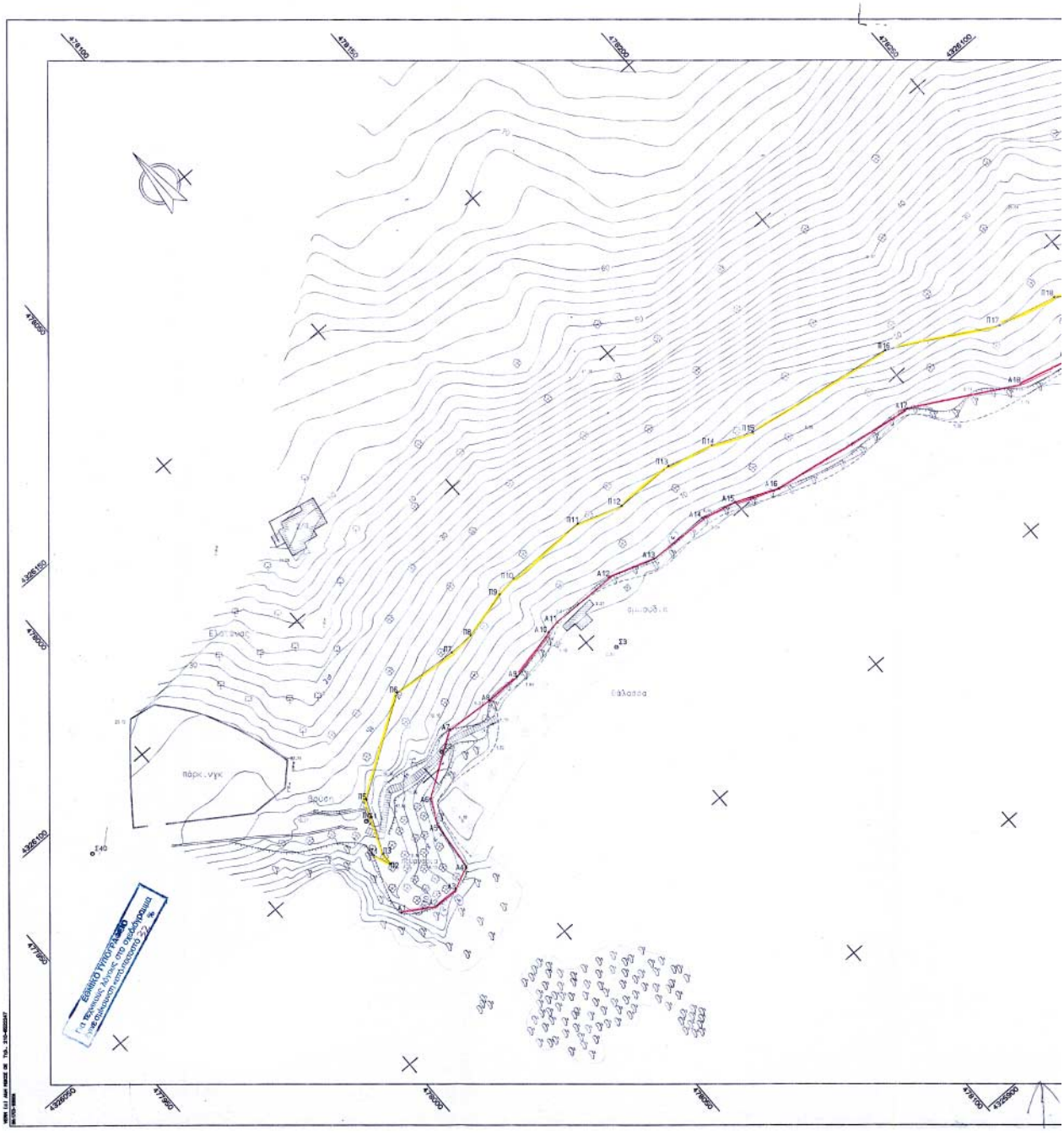
Θάλασσα
Θάλασσα
πάρκ.νηκ
Π1
Π2
Π3
Π4
Π5
Π6
Π7
Π8
Π9
Π10
Π11
Π12
Π13
Π14
Π15
Π16
Π17
Π18
Α1
Α2
Α3
Α4
Α5
Α6
Α7
Α8
Α9
Α10
Α11
Α12
Α13
Α14
Α15
Α16
Α17
Α18
Ε40
Ε3

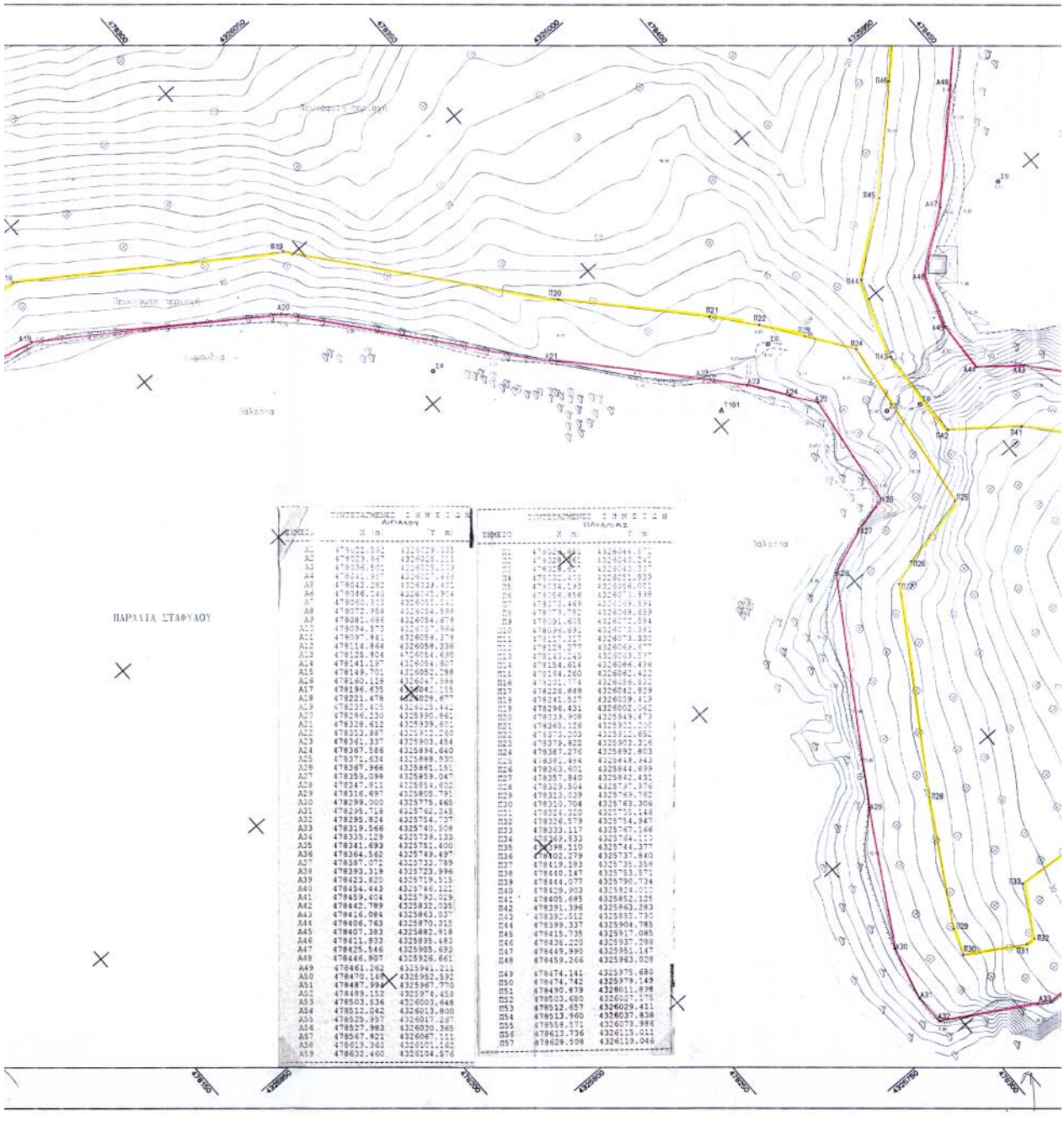

ΣΗΜΕΙΟ	ΣΥΝΤΕΤΑΓΜΕΝΕΣ ΣΗΜΕΙΩΝ ΑΙΓΙΑΛΟΥ X (m)	Y (m)
Α1	478022.592	4326029.155
Α2	478029.847	4326025.215
Α3	478036.501	4326025.139
Α4	478041.957	4326027.468
Α5	478043.282	4326039.431
Α6	478046.140	4326045.304
Α7	478060.122	4326051.111
Α8	478072.958	4326054.588
Α9	478081.886	4326054.678
Α10	478094.373	4326057.564
Α11	478097.941	4326059.374
Α12	478114.964	4326058.336
Α13	478125.804	4326054.630
Α14	478141.197	4326054.807
Α15	478149.701	4326052.298
Α16	478160.124	4326047.588
Α17	478196.635	4326042.155
Α18	478221.478	4326028.677
Α19	478235.605	4326023.442
Α20	478286.230	4325990.862
Α21	478328.612	4325939.601
Α22	478353.887	4325915.260
Α23	478361.337	4325903.454
Α24	478367.586	4325894.640
Α25	478371.634	4325888.930
Α26	478367.966	4325861.151
Α27	478359.098	4325851.047
Α28	478347.811	4325854.602
Α29	478316.697	4325805.791
Α30	478299.000	4325775.465
Α31	478295.718	4325762.145
Α32	478295.824	4325754.737
Α33	478319.566	4325740.509
Α34	478335.128	4325739.133
Α35	478341.693	4325751.400
Α36	478364.562	4325749.497
Α37	478387.072	4325733.789
Α38	478393.319	4325723.896
Α39	478423.820	4325719.515
Α40	478454.443	4325746.121
Α41	478459.404	4325792.029
Α42	478442.789	4325832.035
Α43	478416.084	4325863.037
Α44	478406.763	4325870.315
Α45	478407.383	4325882.918
Α46	478411.833	4325895.483
Α47	478425.546	4325905.693
Α48	478446.807	4325926.661
Α49	478461.262	4325941.211
Α50	478470.148	4325952.592
Α51	478487.994	4325967.770
Α52	478489.152	4325974.458
Α53	478503.536	4326003.648
Α54	478512.042	4326013.808
Α55	478525.957	4326017.267
Α56	478527.983	4326030.365
Α57	478567.821	4326067.111
Α58	478619.363	4326101.142
Α59	478632.460	4326104.576

ΣΗΜΕΙΟ	ΣΥΝΤΕΤΑΓΜΕΝΕΣ ΣΗΜΕΙΩΝ ΠΑΛΑΙΑΣ X (m)	Y (m)
Π1	478024.[illegible]	4326044.[illegible]
Π2	478029.[illegible]	4326043.242
Π3	478028.[illegible]	4326042.337
Π4	478032.[illegible]	4326037.[illegible]
Π5	478034.193	4326034.051
Π6	478056.856	4326073.938
Π7	478072.469	4326069.594
Π8	478073.752	4326068.659
Π9	478091.605	4326072.594
Π10	478096.693	4326073.381
Π11	478117.127	4326073.320
Π12	478124.277	4326069.[illegible]
Π13	478143.245	4326063.537
Π14	478154.614	4326066.436
Π15	478164.260	4326062.422
Π16	478201.774	4326058.[illegible]
Π17	478228.848	4326042.829
Π18	478241.527	4326039.419
Π19	478298.431	4326002.065
Π20	478339.958	4325949.473
Π21	478365.126	4325922.[illegible]
Π22	478373.[illegible]	4325912.[illegible]
Π23	478379.822	4325903.316
Π24	478387.276	4325892.803
Π25	478381.464	4325849.943
Π26	478363.601	4325844.699
Π27	478357.840	4325842.431
Π28	478329.504	4325797.976
Π29	478313.039	4325769.762
Π30	478310.704	4325763.306
Π31	478314.310	4325755.148
Π32	478326.579	4325754.947
Π33	478333.117	4325767.166
Π34	478369.833	4325764.112
Π35	478399.110	4325741.377
Π36	478402.279	4325737.840
Π37	478419.193	4325735.358
Π38	478440.147	4325753.571
Π39	478444.077	4325790.734
Π40	478429.903	4325824.012
Π41	478405.685	4325852.125
Π42	478391.396	4325863.283
Π43	478392.512	4325885.790
Π44	478399.337	4325904.785
Π45	478415.735	4325917.085
Π46	478426.220	4325937.598
Π47	478449.990	4325951.147
Π48	478459.266	4325963.028
Π49	478474.141	4325975.680
Π50	478474.742	4325979.149
Π51	478490.879	4326011.898
Π52	478503.680	4326027.175
Π53	478512.657	4326029.431
Π54	478513.960	4326037.838
Π55	478558.571	4326079.986
Π56	478613.736	4326115.011
Π57	478628.508	4326119.046

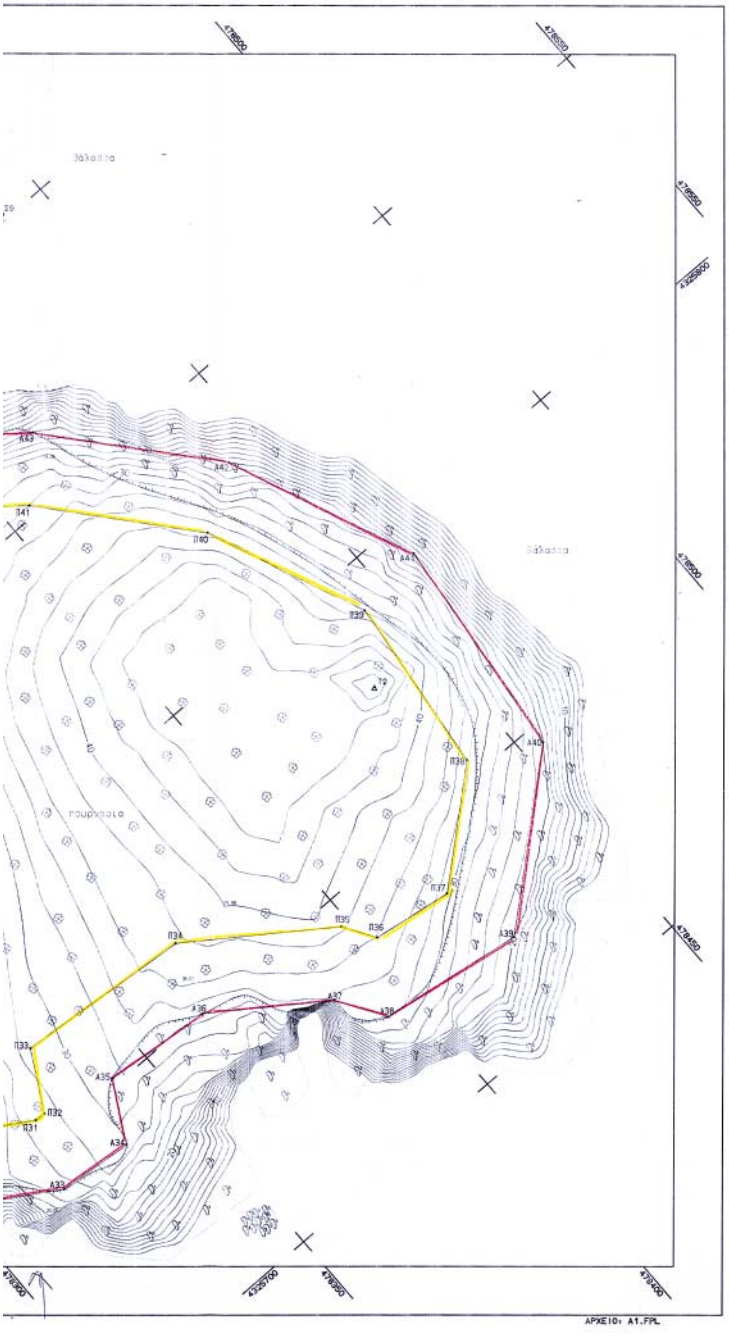
ΑΡΧΕΙΟ: A1.FPL

Ορμ. Στάφυλος
Άκρ. Στάφυλος

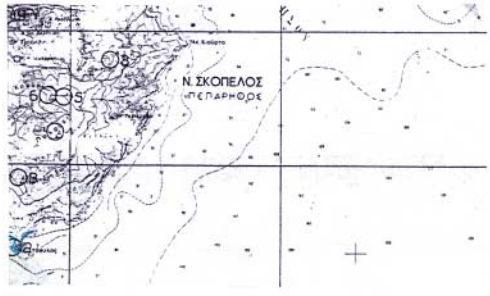
Ν. ΣΚΟΠΕΛΟΣ
ΠΕΠΑΡΗΘΟΣ

ΤΟΠΟΓΡΑΦΙΚΟ ΔΙΑΓΡΑΜΜΑ
ΚΑΘΟΡΙΣΜΟΥ ΟΡΙΩΝ ΑΙΓΙΑΛΟΥ - ΠΑΡΑΛΙΑΣ
ΑΝΔΡΕΑΣ ΝΙΚ. ΔΟΓΚΑΚΗΣ
ΑΓΡΟΝΟΜΟΣ ΤΟΠΟΓΡΑΦΟΣ
ΠΕΡΙΦΕΡΕΙΑΚΟΣ ΤΟΠΟΓΡΑΦΟΣ
ΔΗΜΟΚΡΑΤΙΑ
1:500
1


ΕΘΝΙΚΟ ΤΥΠΟΓΡΑΦΕΙΟ
Για πιστοποίηση λύνουν στο οπισθόφυλλο
Δ/νση Θμιλιών/Κ.Ο.Π.Ο.Π.Ε.Π.Ο.Ε. Τηλ. 210

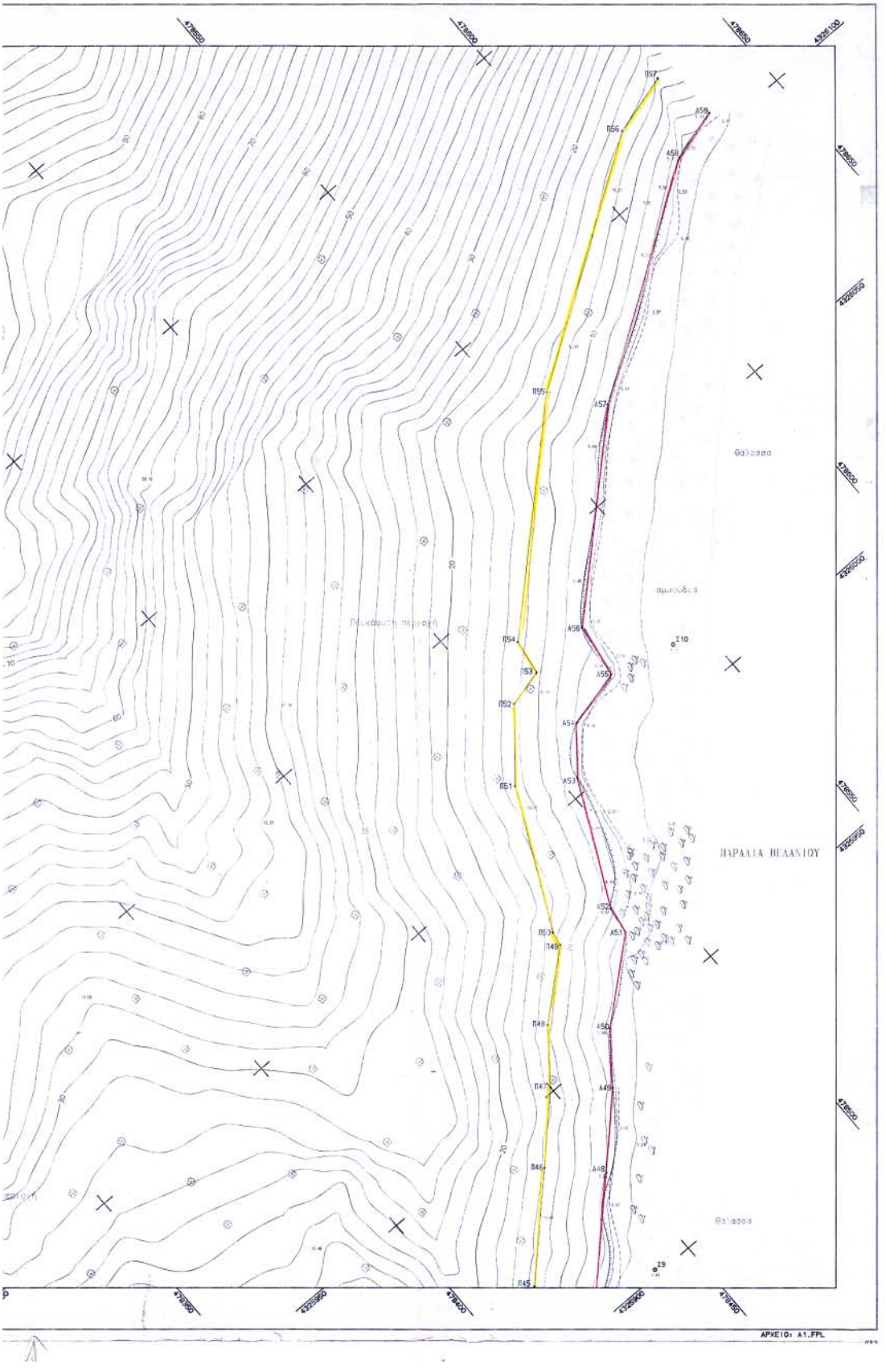
ΠΑΡΑΛΙΑ ΒΕΛΑΝΙΟΥ
Θάλασσα
Θάλασσα
ΑΡΧΕΙΟ: A1.FPL

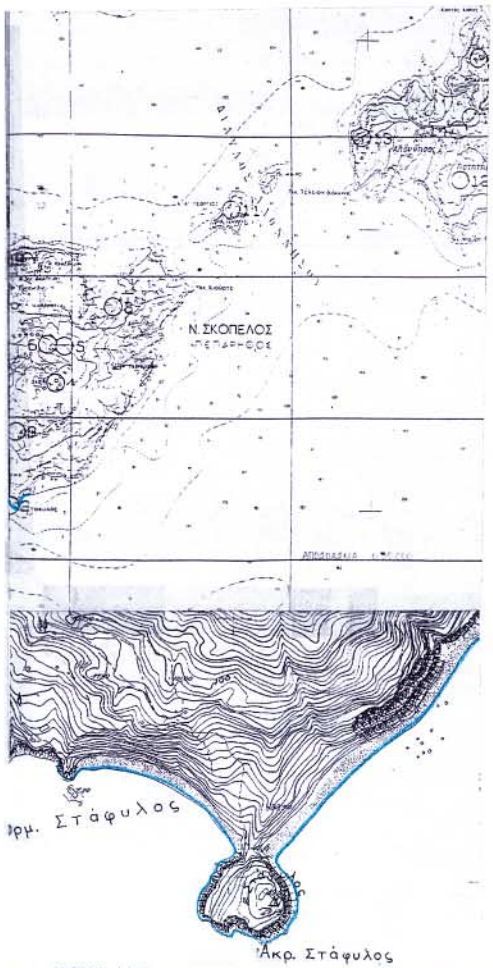

ΣΗΜΕΙΟ	ΣΥΝΤΕΤΑΓΜΕΝΕΣ ΣΗΜΕΙΩΝ ΑΙΓΙΑΛΟΥ Χ (m)	Υ (m)
Α1	478022.532	4326029.535
Α2	478029.867	4326025.215
Α3	478036.501	4326025.109
Α4	478041.957	4326027.466
Α5	478043.282	4326039.491
Α6	478046.140	4326045.904
Α7	478060.903	4326055.542
Α8	478072.958	4326054.988
Α9	478091.696	4326054.678
Α10	478094.373	4326057.866
Α11	478097.841	4326058.378
Α12	478114.864	4326058.336
Α13	478125.806	4326054.690
Α14	478141.157	4326054.607
Α15	478149.701	4326052.298
Α16	478160.118	4326047.884
Α17	478196.635	4326042.135
Α18	478221.478	4326029.477
Α19	478235.103	4326025.412
Α20	478296.230	4325990.841
Α21	478328.612	4325939.601
Α22	478333.387	4325922.260
Α23	478342.337	4325903.454
Α24	478367.586	4325894.643
Α25	478371.624	4325888.922
Α26	478367.966	4325861.151
Α27	478359.096	4325859.047
Α28	478347.921	4325851.222
Α29	478316.697	4325805.721
Α30	478299.000	4325775.465
Α31	478295.728	4325762.238
Α32	478295.824	4325754.727
Α33	478319.566	4325740.508
Α34	478335.129	4325739.133
Α35	478341.693	4325751.400
Α36	478364.562	4325749.497
Α37	478387.272	4325733.789
Α38	478393.319	4325723.996
Α39	478423.920	4325719.915
Α40	478454.443	4325746.121
Α41	478459.404	4325753.329
Α42	478442.789	4325832.035
Α43	478418.084	4325863.037
Α44	478406.763	4325870.315
Α45	478407.383	4325882.858
Α46	478411.933	4325895.183
Α47	478425.546	4325905.693
Α48	478446.807	4325926.561
Α49	478461.262	4325941.211
Α50	478470.148	4325952.592
Α51	478487.994	4325967.770
Α52	478489.152	4325974.458
Α53	478503.536	4326003.648
Α54	478512.042	4326013.800
Α55	478525.957	4326017.257
Α56	478527.983	4326030.365
Α57	478567.921	4326067.111
Α58	478619.363	4326101.160
Α59	478632.460	4326104.576

ΣΗΜΕΙΟ	ΣΥΝΤΕΤΑΓΜΕΝΕΣ ΣΗΜΕΙΩΝ ΠΑΡΑΛΙΑΣ Χ (m)	Υ (m)
Π1	478026.651	4326044.571
Π2	478028.361	4326040.241
Π3	478028.627	4326043.337
Π4	478032.408	4326051.539
Π5	478034.193	4326056.001
Π6	478056.856	4326070.898
Π7	478073.469	4326069.594
Π8	478079.782	4326069.659
Π9	478091.605	4326072.584
Π10	478096.691	4326073.381
Π11	478117.317	4326073.330
Π12	478128.277	4326069.677
Π13	478143.245	4326069.537
Π14	478154.641	4326066.496
Π15	478164.260	4326062.423
Π16	478201.774	4326056.532
Π17	478226.848	4326042.829
Π18	478241.527	4326039.419
Π19	478296.431	4326002.062
Π20	478339.308	4325949.479
Π21	478365.126	4325922.200
Π22	478373.203	4325912.652
Π23	478379.822	4325903.216
Π24	478387.274	4325892.803
Π25	478381.464	4325848.943
Π26	478363.601	4325844.699
Π27	478357.940	4325842.431
Π28	478329.504	4325797.976
Π29	478313.039	4325769.762
Π30	478310.704	4325763.306
Π31	478324.320	4325755.146
Π32	478326.579	4325754.947
Π33	478333.117	4325767.166
Π34	478369.833	4325764.110
Π35	478398.110	4325744.377
Π36	478402.279	4325737.840
Π37	478419.183	4325735.358
Π38	478440.147	4325753.571
Π39	478444.077	4325790.734
Π40	478429.903	4325821.022
Π41	478405.688	4325852.128
Π42	478391.396	4325863.283
Π43	478392.512	4325885.790
Π44	478399.337	4325904.785
Π45	478415.735	4325917.085
Π46	478436.220	4325937.288
Π47	478449.990	4325951.147
Π48	478459.266	4325963.029
Π49	478474.141	4325975.680
Π50	478474.742	4325979.149
Π51	478490.879	4326011.898
Π52	478512.680	4326027.175
Π53	478512.657	4326029.411
Π54	478513.960	4326037.838
Π55	478558.571	4326078.986
Π56	478613.736	4326115.011
Π57	478628.508	4326119.046