Signature Not Verified
Digitally signed by Theodoros Moumouris
Date: 2011.06.14 10:23:56 EEST
Reason: Signed PDF (embedded)
Location: Athens, Ethniko Typografio

ΕΦΗΜΕΡΙΣ ΤΗΣ ΚΥΒΕΡΝΗΣΕΩΣ

ΤΗΣ ΕΛΛΗΝΙΚΗΣ ΔΗΜΟΚΡΑΤΙΑΣ

ΤΕΥΧΟΣ ΤΕΤΑΡΤΟ **Αρ. Φύλλου 152**

7 Ιουνίου 2011

ΠΕΡΙΕΧΟΜΕΝΑ

ΑΠΟΦΑΣΕΙΣ

Επικύρωση καθορισμού οριστικών οριογραμμών του ρέματος ΖΟΥΜΠΕΡΙ Δήμου Μαραθώνος (πρώην Δήμος Ν. Μάκρης). 1

Επικύρωση οριογραμμών Γαζανού ποταμού στην θέση κατασκευής νέας Γέφυρας περί την Χ.Θ.6+450 του δρόμου Γάζι - Κρουσώνας, Δήμου Μαλεβιζίου, Νομού Ηρακλείου. 2

Επικύρωση καθορισμού οριογραμμών τμήματος υδατορέματος «Ανατολικού χειμάρρου Λευκκώνα» στη Δημοτική Ενότητα Λευκώνα, του Δήμου Σερρών, Ν. Σερρών. 3

Επικύρωση καθορισμού οριογραμμών τμήματος δύο ρεμάτων Νέας Αμφίπολης, του Δ. Αμφίπολης στο Ν. Σερρών. 4

ΑΠΟΦΑΣΕΙΣ

Αριθμ. 5169 (1)

Επικύρωση καθορισμού οριστικών οριογραμμών του ρέματος ΖΟΥΜΠΕΡΙ Δήμου Μαραθώνος (πρώην Δήμος Ν. Μάκρης.

Ο ΓΕΝΙΚΟΣ ΓΡΑΜΜΑΤΕΑΣ
ΑΠΟΚΕΝΤΡΩΜΕΝΗΣ ΔΙΟΙΚΗΣΗΣ ΑΤΤΙΚΗΣ

Έχοντας υπόψη:

1. Το Ν.2503/97 «Διοίκηση, οργάνωση, στελέχωση της Περιφέρειας κ.λπ». (ΦΕΚ 107/Α/30-5-97.)

2. Το Ν. 3010/2002 «Εναρμόνιση του Ν-1650/88 με τις οδηγίες ΕΟΚ-11/97 ΕΕ και ΕΟΚ-61/96 ΕΕ διαδικασία οριοθέτησης και ρυθμίσεις θεμάτων για τα υδατορέματα και άλλες διατάξεις» και συγκεκριμένα το Άρθρο 5 αυτού.

3. Την Εγκ-33/98 του ΥΠΕΧΩΔΕ «Αστυνόμευση ρεμάτων και συντήρηση αντιπλ/κών έργων».

4. Το Ν. 3852/2010 «Νέα Αρχιτεκτονική της Αυτοδιοίκησης και της Αποκεντρωμένης Διοίκησης - Πρόγραμμα Καλλικράτης» (ΦΕΚ 87/07.06.2010).

4. Το υπ' αριθμ. Τ.Υ. 8212/11-11-2010 έγγραφο της Δ/νσης Τεχνικών Έργων της Περιφερειακής Ενότητας Ανατολικής Αττικής (πρώην Δ/νση Τεχνικών Υπηρεσιών της Νομαρχιακής Αυτ/σης Ανατολικής Αττικής) με το οποίο διαβιβάστηκε στη Διεύθυνση Δημοσίων Έργων Αποκεντρωμένης Διοίκησης Αττικής η «μελέτη οριοθέτησης του ρέματος ΖΟΥΜΠΕΡΙ Δήμου Ν. Μάκρης» ελεγμένη και θεωρημένη.

5. Το με α.π. ΠΕΧΩ 178/Φ. περιβ.2/08/22-5-2008 έγγραφο Δ/νσης ΠΕΧΩ/Τμήμα Α΄ Περιφέρειας Αττικής, που αφορά στην έγκριση περιβαλλοντικών όρων του έργου.

5. Την με α.π. Δ10/21767οικ./13-7-2010 απόφαση Δ/νσης Δ10/Υ.ΠΟ.ΜΕ.ΔΙ. περί της εγκρίσεως του 69ου/17-6-2010 πρακτικού της Κ.Σ.Ε., αποφασίζουμε:

Επικυρώνουμε τον καθορισμό των οριογραμμών του ρέματος «ΖΟΥΜΠΕΡΙ» του Δήμου Μαραθώνος (πρώην Δήμος Ν. Μάκρης), όπως αυτές σχεδιάστηκαν με μπλε χρώμα στις οριζοντιογραφίες κλίμακας 1:1000 και καθορίζονται επακριβώς με τις πολυγωνικές γραμμές και τους πίνακες των ορθογωνίων συντεταγμένων των κορυφών τους. Η υδραυλική μελέτη οριοθέτησης του ρέματος αποτελείται από την τεχνική έκθεση, τους υδραυλικούς υπολογισμούς και τα τοπογραφικά διαγράμματα που περιλαμβάνουν τη σχεδίαση των πολυγωνικών γραμμών οριοθέτησης εκατέρωθεν του ρέματος.

Τα παραπάνω έχουν συνταχθεί από τους Μελετητές Ανδρέα Κιλιμίρη και Παναγιώτα Καπότα και των οποίων ο έλεγχος και η θεώρηση έγινε από τη Δ/νση Τεχνικών Έργων της Περιφερειακής Ενότητας Ανατολικής Αττικής (πρώην Δ/νση Τεχνικών Υπηρεσιών της Νομαρχιακής Αυτ/σης Ανατολικής Αττικής).

Η απόφαση αυτή να δημοσιευθεί στην Εφημερίδα της Κυβερνήσεως.

Αθήνα, 4 Μαΐου 2011

Ο Γενικός Γραμματέας Αποκεντρωμένης Διοίκησης
ΗΛΙΑΣ ΛΙΑΚΟΠΟΥΛΟΣ

ΕΘΝΙΚΟ ΤΥΠΟΓΡΑΦΕΙΟ

Για τεχνικούς λόγους στο σχεδιάγραμμα, έγινε σμίκρυνση, κατά ποσοστό 79%

ΡΕΜΑ ΖΟΥΜΠΕΡΙ ΔΗΜΟΥ Ν. ΜΑΚΡΗΣ

ΣΥΝΤΕΤΑΓΜΕΝΕΣ ΚΟΡΥΦΩΝ ΟΡΙΟΓΡΑΜΜΩΝ ΖΩΝΗΣ ΡΕΜΑΤΟΣ

	Χ	Υ
Α1	497195.88	4212148.31
Α2	497215.54	4212181.50
Α3	497214.38	4212189.35
Α4	497226.84	4212210.53
Α5	497249.87	4212235.91
Α6	497274.70	4212303.26
Α7	497294.69	4212335.60
Α8	497340.64	4212405.69
Α9	497399.67	4212455.76
Α10	497447.00	4212468.87
Α11	497472.84	4212489.32
Α12	497522.33	4212510.87
Α13	497554.60	4212529.74
Α14	497582.96	4212537.26
Α15	497600.27	4212557.37
Α16	497608.23	4212570.09
Α17	497667.08	4212634.77
Α18	497705.69	4212677.99
Α19	497745.53	4212701.65
Α20	497818.34	4212735.75
Α21	497826.34	4212739.65
Α22	497842.79	4212747.21
Α23	497872.13	4212760.92
Α24	497882.12	4212765.46
Α25	497894.89	4212771.56
Α26	497902.74	4212775.58
Α27	497923.38	4212784.10
Α28	497935.65	4212788.40
Α29	497949.42	4212791.41
Α30	497964.81	4212795.43
Α31	497999.38	4212805.45
Α32	498041.76	4212817.27
Α33	498095.37	4212833.34
Α34	498103.95	4212834.41
Α35	498190.64	4212840.43
Α36	498198.44	4212842.13
Α37	498206.34	4212842.06
Α38	498263.00	4212844.04
Α39	498278.17	4212840.36
Α40	498311.98	4212856.37
Δ1	497219.043	4212132.111
Δ2	497242.963	4212177.411
Δ3	497304.222	4212298.241
Δ4	497353.641	4212376.973
Δ5	497372.754	4212400.110
Δ6	497396.799	4212419.923
Δ7	497405.791	4212420.326
Δ8	497456.637	4212448.038
Δ9	497511.472	4212475.160
Δ10	497555.838	4212487.165
Δ11	497585.792	4212519.283
Δ12	497600.643	4212517.648
Δ13	497627.459	4212549.458
Δ14	497655.379	4212590.651
Δ15	497668.200	4212605.429
Δ16	497678.139	4212609.279

	Χ	Υ
Δ17	497695.03	4212627.67
Δ18	497707.72	4212642.86
Δ19	497724.24	4212667.63
Δ20	497725.30	4212670.10
Δ21	497743.60	4212685.72
Δ22	497761.55	4212691.39
Δ23	497782.28	4212707.88
Δ24	497821.40	4212729.46
Δ25	497829.34	4212733.32
Δ26	497845.73	4212740.86
Δ27	497875.06	4212754.56
Δ28	497885.08	4212759.11
Δ29	497898.00	4212765.28
Δ30	497905.68	4212769.22
Δ31	497926.05	4212777.63
Δ32	497967.31	4212786.79
Δ33	498001.85	4212796.80
Δ34	498044.26	4212808.63
Δ35	498076.13	4212818.16
Δ36	498096.47	4212823.66
Δ37	498105.07	4212825.48
Δ38	498124.14	4212826.22
Δ39	498174.41	4212828.55
Δ40	498192.92	4212828.42
Δ41	498246.88	4212829.79
Δ42	498278.65	4212833.13
Δ43	498288.38	4212831.69
Δ44	498311.15	4212842.26



ΡΕΜΑ ΖΟΥΜΠΕΡΙ ΔΗΜΟΥ Ν. ΜΑΚΡΗΣ

ΣΥΝΤΕΤΑΓΜΕΝΕΣ ΚΟΡΥΦΩΝ ΟΡΙΟΓΡΑΜΜΩΝ ΖΩΝΗΣ ΡΕΜΑΤΟΣ

	Χ	Υ
Α41	498327.51	4212873.59
Α42	498328.92	4212879.00
Α43	498333.58	4212887.48
Α44	498350.75	4212894.93
Α45	498369.24	4212898.26
Α46	498376.48	4212902.31
Α47	498436.22	4212927.37
Α48	498481.13	4212940.45
Α49	498503.36	4212943.17
Α50	498511.35	4212949.39
Α51	498527.72	4212982.09
Α52	498557.96	4212999.28
Α53	498581.07	4213006.43
Α54	498612.89	4212987.37
Α55	498625.27	4212975.85
Α56	498643.95	4212958.47
Α57	498676.99	4212951.11
Α58	498697.74	4212931.23
Α59	498707.80	4212926.62
Α60	498723.60	4212929.90
Α61	498758.58	4212939.05
Α62	498777.51	4212935.39
Α63	498825.20	4212899.20
Α64	498843.24	4212892.16
Α65	498849.42	4212889.96
Α66	498865.54	4212872.27
Α67	498898.47	4212835.22
Α68	498925.38	4212811.03
Α69	498926.20	4212810.30
Α70	498955.80	4212809.43
Α71	499001.79	4212823.83
Α72	499021.01	4212835.66
Α73	499037.23	4212852.77
Α74	499083.72	4212911.72
Α75	499110.95	4212941.43
Α76	499131.60	4212942.12
Α77	499207.36	4212987.26
Α78	499213.50	4212992.35
Α79	499261.58	4213046.89
Α80	499306.33	4213075.68
Α81	499310.63	4213077.18
Α82	499317.05	4213082.24
Α83	499317.84	4213083.49
Α84	499320.54	4213095.56
Α85	499324.95	4213111.18
Α86	499327.91	4213117.67
Α87	499344.84	4213156.50
Α88	499350.24	4213170.32
Α89	499358.60	4213194.17
Α90	499361.61	4213206.69
Α91	499394.97	4213206.14
Α92	499440.74	4213240.54
Α93	499515.15	4213295.81
Α94	499522.38	4213294.94
Α95	499576.95	4213325.56
Α96	499592.72	4213338.11
Δ45	498328.78	4212858.02
Δ46	498334.41	4212866.04
Δ47	498343.38	4212873.66
Δ48	498370.71	4212882.29
Δ49	498412.41	4212901.00
Δ50	498459.50	4212905.05
Δ51	498508.99	4212926.39
Δ52	498535.19	4212955.80
Δ53	498542.43	4212973.04
Δ54	498562.48	4212986.28
Δ55	498571.21	4212988.24
Δ56	498592.86	4212971.32
Δ57	498615.14	4212954.31
Δ58	498660.82	4212935.66
Δ59	498690.54	4212918.32
Δ60	498709.03	4212916.53
Δ61	498757.98	4212925.37
Δ62	498771.82	4212921.71
Δ63	498790.31	4212901.70
Δ64	498817.43	4212887.36
Δ65	498840.82	4212879.85
Δ66	498849.53	4212869.96
Δ67	498871.96	4212846.83
Δ68	498895.57	4212818.50
Δ69	498916.19	4212799.59
Δ70	498923.84	4212797.30
Δ71	498958.83	4212797.49
Δ72	498983.98	4212803.66
Δ73	499006.80	4212812.82
Δ74	499026.15	4212824.73
Δ75	499028.64	4212826.26
Δ76	499030.89	4212828.64
Δ77	499045.34	4212843.56
Δ78	499061.40	4212861.18
Δ79	499070.37	4212874.48
Δ80	499077.37	4212882.85
Δ81	499100.95	4212911.22
Δ82	499121.01	4212931.17
Δ83	499131.00	4212935.34
Δ84	499138.00	4212938.36
Δ85	499145.84	4212941.01
Δ86	499149.54	4212943.14
Δ87	499170.71	4212952.29
Δ88	499181.06	4212958.36
Δ89	499204.08	4212977.58
Δ90	499215.38	4212983.89
Δ91	499266.19	4213041.53
Δ92	499310.12	4213069.79
Δ93	499312.86	4213074.35
Δ94	499319.28	4213079.42
Δ95	499321.35	4213082.71
Δ96	499324.03	4213094.68
Δ97	499328.34	4213109.94
Δ98	499331.20	4213116.20
Δ99	499348.17	4213155.13
Δ100	499353.61	4213169.07
Δ101	499362.06	4213193.15
Δ102	499364.44	4213203.04
Δ103	499396.14	4213202.52
Δ104	499442.90	4213237.66
Δ105	499516.14	4213292.06
Δ106	499523.12	4213291.22
Δ107	499578.71	4213322.42
Δ108	499594.97	4213335.30

ΕΘΝΙΚΟ ΤΥΠΟΓΡΑΦΕΙΟ

Για τεχνικούς λόγους στο σχεδιάγραμμα, έγινε σμίκρυνση, κατά ποσοστό 79%

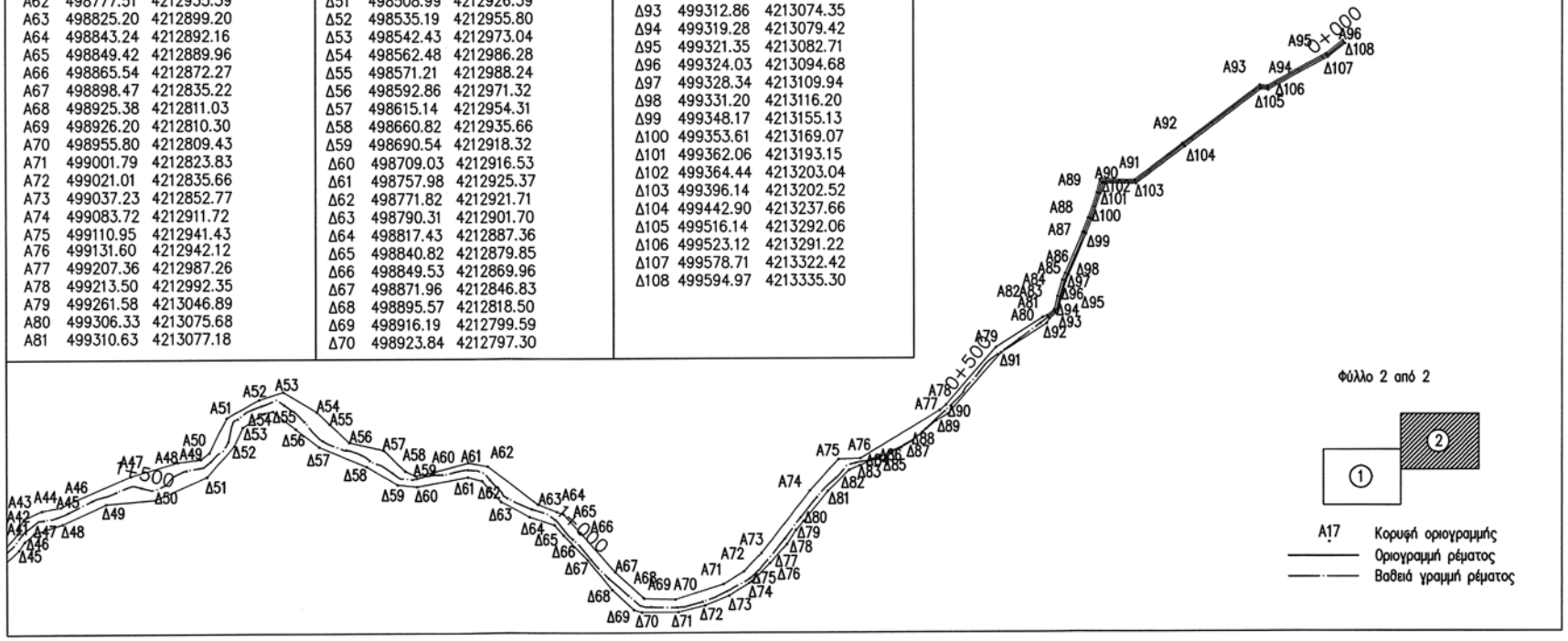

Αριθ. 1333/881 (2)

Επικύρωση οριογραμμών Γαζανού ποταμού στην θέση κατασκευής νέας Γέφυρας περί την Χ.Θ.6+450 του δρόμου Γάζι - Κρουσώνας, Δήμου Μαλεβιζίου, Νομού Ηρακλείου.

Ο ΓΕΝΙΚΟΣ ΓΡΑΜΜΑΤΕΑΣ
ΑΠΟΚΕΝΤΡΩΜΕΝΗΣ ΔΙΟΙΚΗΣΗΣ ΚΡΗΤΗΣ

Έχοντας υπόψη:

1) Το νόμο 2853/1922 περί υδραυλικών εν γένει έργων και αστυνομεύσεων των δημόσιων υδάτων όπως αυτές τροποποιήθηκαν με τις αντίστοιχες του ΝΔ/τος 10/29-12-1923 και κωδικοποιήθηκαν από τις διατάξεις του ΠΔ/τος 18/21-3-1924 (ΦΕΚ 61Α).

2) Τις διατάξεις του άρθρου 10 του Ν. 3044/2002 για την άσκηση αρμοδιοτήτων του Πολεοδομικού Σχεδιασμού.

3) Τις διατάξεις του άρθρου 5 του Ν. 3010/2002 (Α΄ 91) εναρμόνιση του Ν. 1650/1986 με τις υπ' αριθμ. 97/11 Ε.Ε. και 96/61 ΕΕ οδηγίες και ειδικότερα τις διατάξεις του άρθρου 5 αυτού (διαδικασία οριοθέτησης και ρύθμισης θεμάτων για τα υδατορέματα και άλλες διατάξεις).

4) Τις διατάξεις του Ν. 1337/83 περί επεκτάσεως των πολεοδομικών σχεδίων κλπ και του άρθρου 6 του ισχύοντος κτιριοδομικού κανονισμού που αφορά την δόμηση κοντά σε ρέματα.

5) Την υπ' αρ. 3046//304/3-2-1989 απόφαση του Αν. Υπουργού Περιβάλλοντος Χωροταξίας και Δημοσίων Έργων (Κτιριοδομικός Κανονισμός και ειδικότερα τις διατάξεις του άρθρου 6 αυτού, σχετικά με τη δόμηση κοντά στα ρέματα) όπως ισχύει σήμερα.

6) Την υπ' αριθμ. 33/1998 εγκύκλιο του ΥΠΕΧΩΔΕ «Αστυνόμευση ρεμάτων και συντήρηση αντιπλ/κών έργων».

7) Τις διατάξεις του άρθρου 66 του Ν. 1622/1986 (περί Τοπικής Αυτοδιοίκησης, Περιφερειακής Ανάπτυξης και Δημοκρατικού Προγραμματισμού) όπως αντικαταστάθηκε με τις διατάξεις της παρ.5 του άρθρου 33 του Ν. 1832/1989.

8) Το Ν. 3852/2010 «Νέα Αρχιτεκτονική της Διοίκησης και της Αποκεντρωμένης Διοίκησης-Πρόγραμμα Καλλικράτης».

9) Το άρθρο 22 του Π.Δ. 136/2010 «Οργανισμός της Αποκεντρωμένης Διοίκησης Κρήτης».

10) Την αρ. 117/2011 απόφαση του Δημοτικού Συμβουλίου του Δήμου Μαλεβιζίου με την οποία εγκρίνεται η οριοθέτηση του παραπάνω ρέματος.

11) Τον γενόμενο καθορισμό οριογραμμών τμήματος ρέματος του Γαζανού ποταμού στην θέση κατασκευής νέας Γέφυρας περί την Χ.Θ.6+450 του δρόμου Γάζι-Κρουσώνας, Δήμου Μαλεβιζίου, Νομού Ηρακλείου, ο οποίος έγινε από την Δ/νση Τεχνικών Έργων Περιφερειακής Ενότητας Ηρακλείου (με το υπ' αριθμ. πρωτ. 26661/11890 21-4-2011 έγγραφό της), μετά από τον έλεγχο και την θεώρηση των τοπογραφικών διαγραμμάτων, της τεχνικής έκθεσης και των συνοδευουσών αυτών υδρολογικών, υδραυλικών και περιβαλλοντικών μελετών που συνέταξε ο Ιωάννης Βαιλάκης Αγρ. Τοπογράφος μηχανικός, για τον καθορισμό των προτεινομένων οριογραμμών και ύστερα από την προαναφερόμενη γνωμοδότηση του Δημοτικού Συμβουλίου του Δήμου Μαλεβιζίου, Νομού Ηρακλείου, αποφασίζουμε:

Επικυρώνουμε τις οριογραμμές τμήματος ρέματος του Γαζανού ποταμού στην θέση κατασκευής νέας Γέφυρας περί την Χ.Θ.6+450 του δρόμου Γάζι - Κρουσώνας, Δήμου Μαλεβιζίου, Νομού Ηρακλείου, όπως φαίνονται στα από τον Απρίλιο 2011 τοπογραφικά διαγράμματα που συνέταξε ο Ιωάννης Βαιλάκης Αγρ. Τοπογράφος μηχανικός, που συντάχθηκαν σύμφωνα με την υδραυλική μελέτη του ιδίου, όπως αυτά ελήφθησαν και θεωρήθηκαν από την Δ.Τ.Ε. Περιφερειακής Ενότητας Ηρακλείου.

Οι οριογραμμές αυτές του παραπάνω ρέματος υλοποιούνται από τις πολυγωνικές γραμμές που ορίζουν τα σημεία: 01,02 ..... 07,08 για την μια οριογραμμή, και τα σημεία 09,... 015,016 για την απέναντι οριογραμμή.

Τα παραπάνω σημεία είναι αποτυπωμένα στα προαναφερόμενα τοπογραφικά διαγράμματα και περιέχονται σε αυτά με τις συντεταγμένες τους (σύστημα συντεταγμένων είναι το ΕΓΣΑ 87).

Η απόφαση αυτή να δημοσιευθεί στην Εφημερίδα της Κυβερνήσεως.

Ηράκλειο, 9 Μαΐου 2011

Ο Γενικός Γραμματέας Αποκεντρωμένης Διοίκησης
ΑΘΑΝΑΣΙΟΣ ΚΑΡΟΥΝΤΖΟΣ

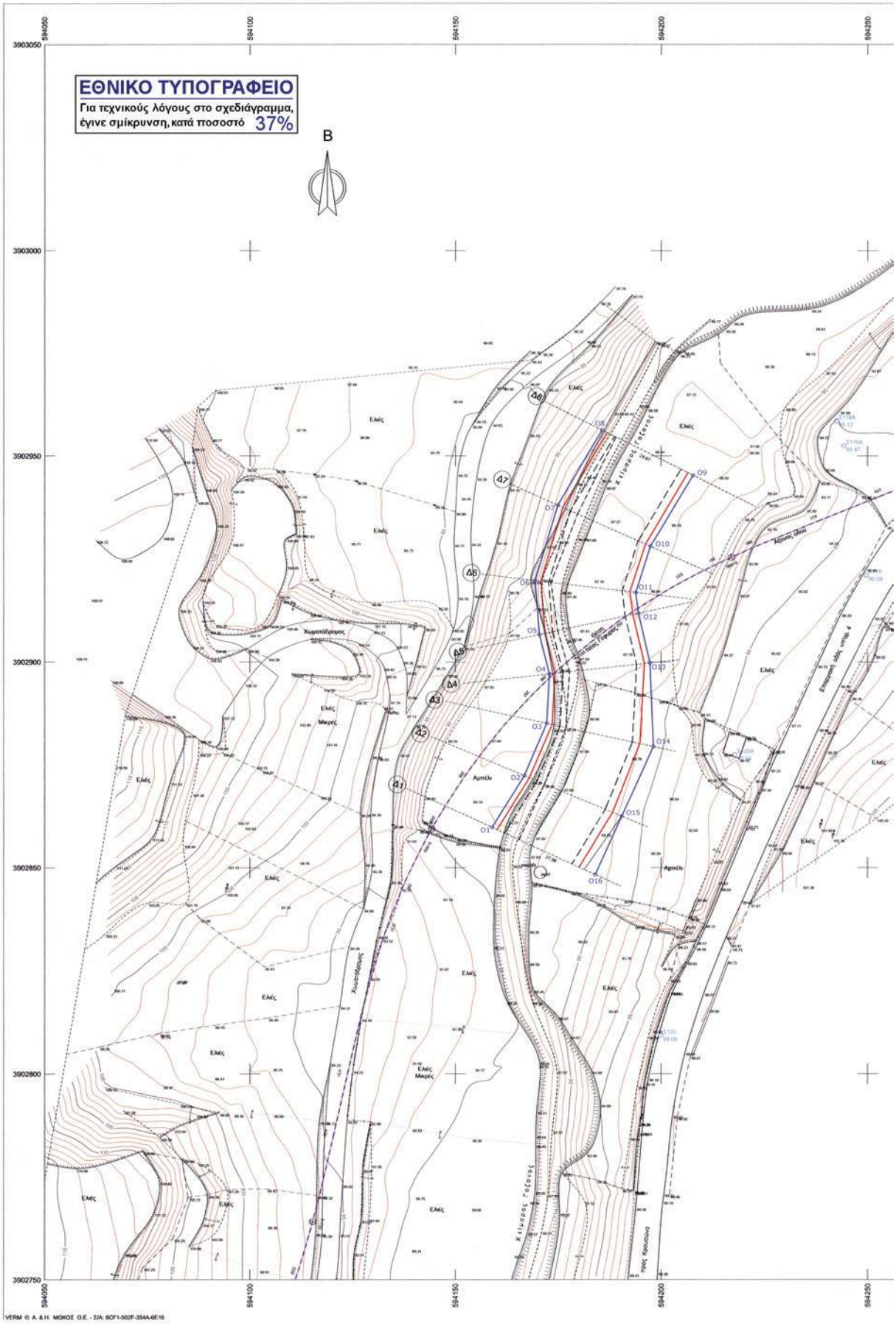
ΕΘΝΙΚΟ ΤΥΠΟΓΡΑΦΕΙΟ
Για τεχνικούς λόγους στο σχεδιάγραμμα, έγινε σμίκρυνση, κατά ποσοστό 37%
Β
3903050
3903000
3902950
3902900
3902850
3902800
3902750
594050
594100
594150
594200
594250
Ελιές
Αμπέλι
Χ ίλιαρος Τάτσους
Δ1
Δ2
Δ3
Δ4
Δ5
Δ6
Δ7
Δ8
Ο1
Ο2
Ο3
Ο4
Ο5
Ο6
Ο7
Ο8
Ο9
Ο10
Ο11
Ο12
Ο13
Ο14
Ο15
Ο16
VERM © Α. & Η. ΜΟΚΟΣ Ο.Ε. - Σ/Α: 6CF1-502F-354A-6E16

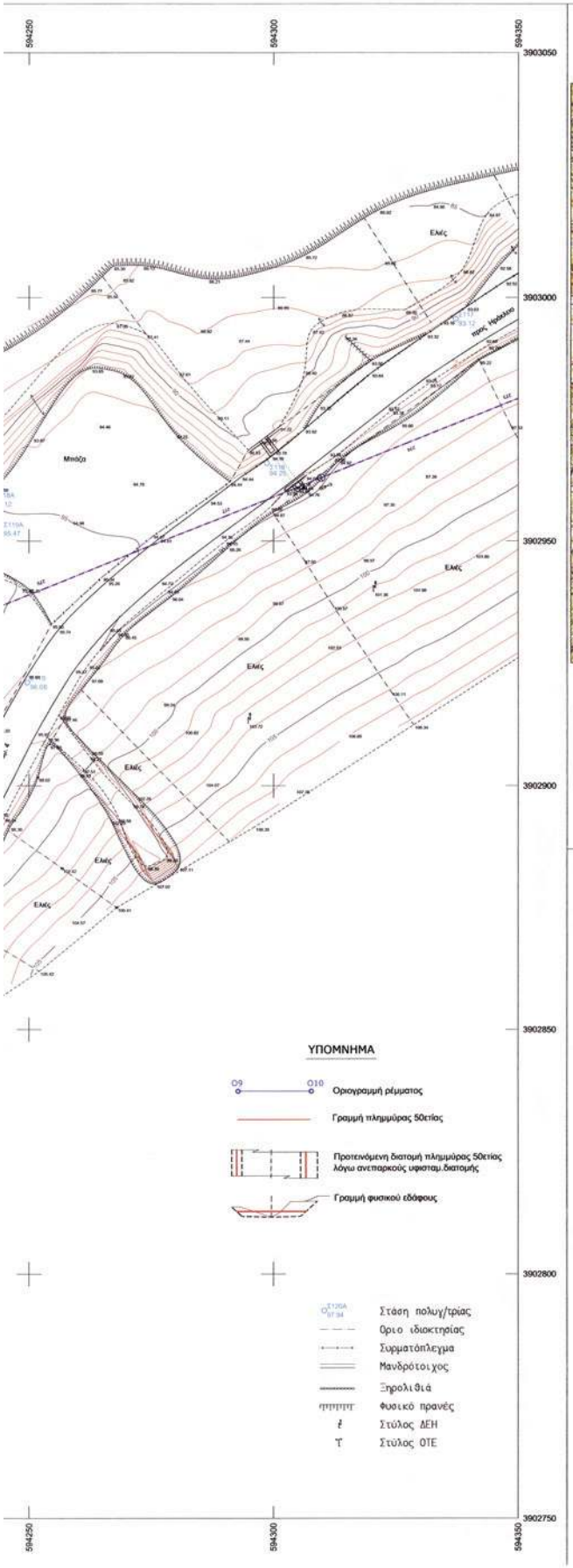

ΑΠΟΣΠΑΣΜΑ ΧΑΡΤΗ ΚΛΙΜ. 1:50.000 Φ.Χ. ΗΡΑΚΛΕΙΟΝ

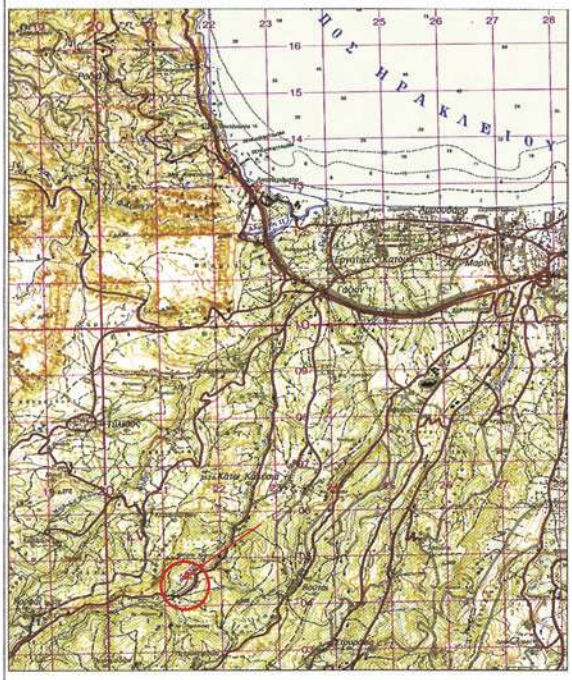

ΠΙΝΑΚΑΣ ΣΥΝΤΕΤΑΓΜΕΝΩΝ ΟΡΙΟΓΡΑΜΜΩΝ ΡΕΜΜΑΤΟΣ

Σημείο	Χ (m)	Υ (m)	Σημείο	Χ (m)	Υ (m)	Σημείο	Χ (m)	Υ (m)
Ο1	594158.967	3902859.752	Ο2	594166.806	3902872.378	Ο3	594172.239	3902885.087
Ο4	594172.901	3902897.117	Ο5	594170.440	3902906.699	Ο6	594169.412	3902919.831
Ο7	594174.939	3902938.101	Ο8	594185.676	3902956.383	Ο9	594207.745	3902945.345
Ο10	594197.419	3902928.111	Ο11	594193.840	3902916.923	Ο12	594194.494	3902911.857
Ο13	594197.311	3902899.797	Ο14	594198.152	3902879.436	Ο15	594190.461	3902862.480
Ο16	594184.039	3902848.314						

Ο Μηχανικός	ΕΛΕΓΧΘΗ Η Προϊσταμένη	ΕΘΕΩΡΗΘΗ Ο Δντής Τ.Ε.Π.Ε.Η.
Κων/νος Βηχούδης Πολιτικός Μηχανικός Τ.Ε.	Χαρά Τριαμπάκη Πολιτικός Μηχανικός με Α' βαθμό	Κων/νος Ανδρονάς Πολιτικός Μηχανικός με Α' βαθμό

ΕΛΛΗΝΙΚΗ ΔΗΜΟΚΡΑΤΙΑ
ΠΕΡΙΦΕΡΕΙΑ ΚΡΗΤΗΣ
ΠΕΡΙΦΕΡΕΙΑΚΗ ΕΝΟΤΗΤΑ ΗΡΑΚΛΕΙΟΥ
ΔΙΕΥΘΥΝΣΗ ΤΕΧΝΙΚΩΝ ΕΡΓΩΝ

ΔΡΟΜΟΣ ΓΑΖΙ - ΚΡΟΥΣΩΝΑΣ

ΟΡΙΟΘΕΤΗΣΗ ΧΕΙΜΑΡΟΥ ΓΑΖΑΝΟΥ
ΣΤΗΝ ΘΕΣΗ ΚΑΤΑΣΚΕΥΗΣ ΝΕΑΣ ΓΕΦΥΡΑΣ ΠΕΡΙ
ΤΗΝ Χ.Θ. 6+540 ΤΟΥ ΔΡΟΜΟΥ ΓΑΖΙ-ΚΡΟΥΣΩΝΑΣ

ΕΓΚΡΙΝΕΤΑΙ
Ο Δντής Δντσης Δημ. Τρυνιν
ΔΗΜΟΣ ΗΡΑΚΛΕΙΟΥ
ΠΑΠΑΔΑΚΗΣ ΓΕΩΡΓΙΟΣ
ΠΟΛΙΤΙΚΟΣ ΜΗΧΑΝΙΚΟΣ Α.Π.Θ.

ΚΛΙΜΑΚΑ
1:500
Ισοδύναμη : 1.00 m
Προβολικό σύστημα
ΕΓΣΑ 87

ΤΟΠΟΓΡΑΦΙΚΟ ΔΙΑΓΡΑΜΜΑ

ΓΡΑΦΕΙΟ ΜΕΛΕΤΩΝ
ΙΩΑΝΝΗΣ ΒΑΪΛΑΚΗΣ
Αγρ. Τοπογράφος Μηχανικός
Μαστραχά 4 Ηράκλειο , τηλ. 2810-244103

ΑΡ. ΣΧΕΔΙΟΥ

ΗΜΕΡΟΜΗΝΙΑ
14-4-2011

Αριθμ. 2585 (3)

Επικύρωση καθορισμού οριογραμμών τμήματος υδατορέματος «Ανατολικού χειμάρρου Λευκκώνα» στη Δημοτική Ενότητα Λευκώνα του Δήμου Σερρών, Ν. Σερρών.

Ο ΓΕΝΙΚΟΣ ΓΡΑΜΜΑΤΕΑΣ ΤΗΣ ΑΠΟΚΕΝΤΡΩΜΕΝΗΣ ΔΙΟΙΚΗΣΗΣ ΜΑΚΕΔΟΝΙΑΣ-ΘΡΑΚΗΣ

Έχοντας υπόψη:

1) Τις διατάξεις του άρθρου 5 του Ν.3010/2002 «Εναρμόνιση του Ν. 1650/1986 με τις οδηγίες 97/11 Ε.Ε. και 96/61 Ε.Ε., διαδικασία οριοθέτησης και ρυθμίσεις θεμάτων για τα υδατορέματα και άλλες διατάξεις» (ΦΕΚ 91Α/25-4-2002).

2) Το άρθρο 280, παρ. ΙΙ περ. 20 του Ν. 3852/2010 «Νέα Αρχιτεκτονική της Αυτοδιοίκησης και της Αποκεντρωμένης Διοίκησης-Πρόγραμμα Καλλικράτης».

3) Τις διατάξεις του Ν. 2503/1997 «Διοίκηση, οργάνωση της Περιφέρειας, ρύθμιση θεμάτων για την τοπική αυτοδιοίκηση και άλλες διατάξεις» (ΦΕΚ 107Α/1997).

4) Το άρθρο 90 του Π.Δ. 63/2005 «Κωδικοποίηση της νομοθεσίας για την Κυβέρνηση και τα κυβερνητικά όργανα» (ΦΕΚ 98/Α/2005).

5) Τις διατάξεις του άρθρου 10 του Ν.3044/2002 (ΦΕΚ 197/Α/27-8-2002) για την «Άσκηση αρμοδιοτήτων του Πολεοδομικού Σχεδιασμού».

6) Την με αριθ. πρωτ. 3172/24-9-2010 απόφαση της Νομαρχιακής Αυτοδιοίκησης Σερρών, της Δ.Τ.Υ., για τον καθορισμό οριογραμμών ρέματος.

7) Την με αριθ. 152/2010 απόφαση Δημοτικού Συμβουλίου Δ. Λευκώνα, του Ν. Σερρών.

8) Το με αριθ. πρωτ. 7406πε/1-4-2011 έγγραφο του Τμήματος Υδραυλικών Έργων της Δ/νσης Δημοσίων Έργων με το οποίο μας διαβίβασε την Υδραυλική Μελέτη, Τεχνική Έκθεση και τοπογραφικό διάγραμμα οριοθέτησης τμήματος υδατορέματος «Ανατολικού χειμάρρου Λευκώνα» στο χώρο του αθλητικού κέντρου, στη Δημοτική Ενότητα Λευκώνα του Δήμου Σερρών, Ν. Σερρών, που συντάχθηκαν από τον μελετητή Παναγιώτη Κουκνακου Πολιτικό Μηχανικό, όπως τα παραπάνω ελέγχθηκαν και θεωρήθηκαν από την υπόψη υπηρεσία (αρ. πρωτ. ΔΙ.ΠΕ. ΧΩ.: 2585/05-04-2011), αποφασίζουμε:

Επικυρώνεται ο καθορισμός της οριογραμμής τμήματος υδατορέματος, με τις συντεταγμένες των κορυφών των πολυγωνομετρικών των οριογραμμών που σημειώνονται με κόκκινο χρώμα και αναπαρίστανται επί του τοπογραφικού διαγράμματος κλίμακας 1:500, που συνοδεύει την απόφαση αυτή και αποτελεί αναπόσπαστο μέρος αυτής, όπως αυτές καθορίστηκαν από την Υδραυλική Μελέτη που συντάχθηκε από τον μελετητή Παναγιώτη Κουκνακου Πολιτικό Μηχανικό και ελέγχθηκαν και θεωρήθηκαν από την Δ.Δ.Ε.Κ.Μ., Τμήμα Υδραυλικών Έργων.

Η ισχύς της απόφασης αυτής αρχίζει από την δημοσίευσή της στην Εφημερίδα της Κυβερνήσεως.

Η απόφαση αυτή να δημοσιευθεί στην Εφημερίδα της Κυβερνήσεως μαζί με το τοπογραφικό διάγραμμα και τους πίνακες συντεταγμένων των κορυφών των ρεμάτων που τη συνοδεύουν.

Θεσσαλονίκη, 18 Απριλίου 2011

Ο Γενικός Γραμματέας
Αποκεντρωμένης Διοίκησης
ΘΥΜΙΟΣ ΣΩΚΟΣ

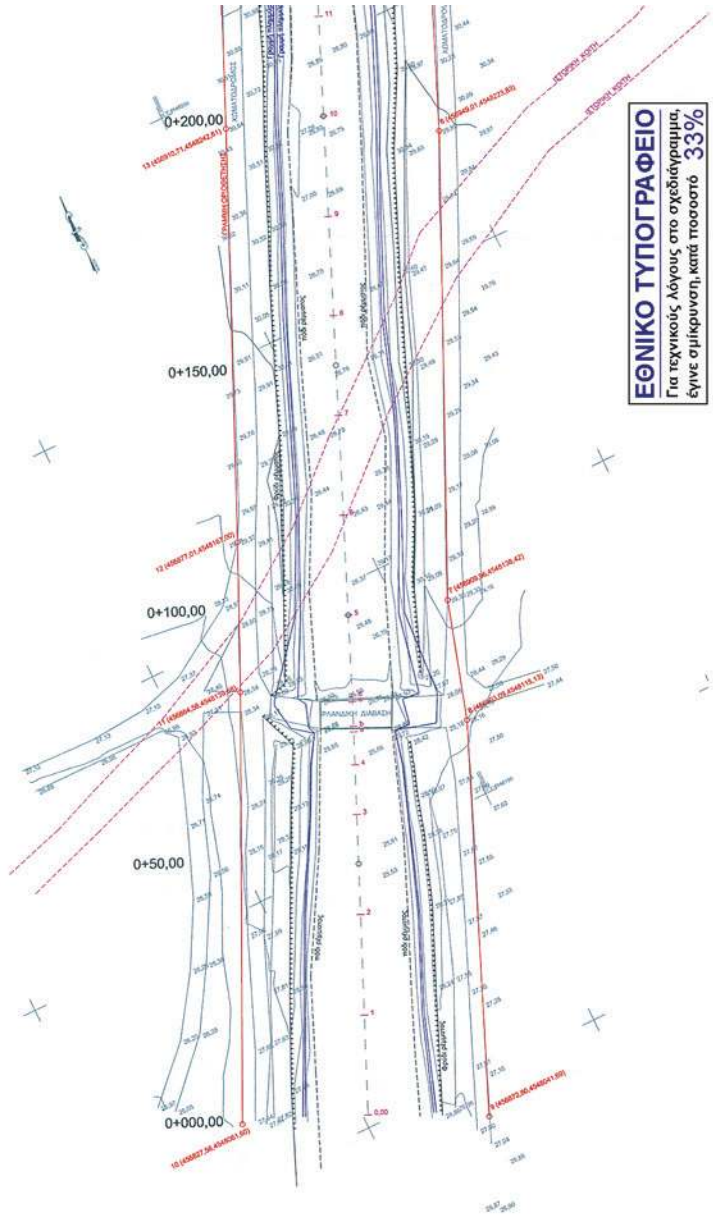
0+200,00
0+150,00
0+100,00
0+50,00
0+000,00
ΕΘΝΙΚΟ ΤΥΠΟΓΡΑΦΕΙΟ
Για τεχνικούς λόγους στο σχεδιάγραμμα, έγινε σμίκρυνση, κατά ποσοστό 33%


ΕΡΓΟΔΟΤΗΣ: ΠΕΡΙΦΕΡΕΙΑ ΚΕΝΤΡΙΚΗΣ ΜΑΚΕΔΟΝΙΑΣ
ΝΟΜΟΣ ΣΕΡΡΩΝ
ΔΗΜΟΣ ΛΕΥΚΩΝΑ
ΕΡΓΟ: ΟΡΙΟΘΕΤΗΣΗ ΤΜΗΜΑΤΟΣ ΤΟΥ ΑΝΑΤΟΛΙΚΟΥ ΧΕΙΜΑΡΡΟΥ ΛΕΥΚΩΝΑ ΣΤΟΝ ΧΩΡΟ ΤΟΥ ΑΘΛΗΤΙΚΟΥ ΚΕΝΤΡΟΥ ΛΕΥΚΩΝΑ
ΣΤΑΔΙΟ ΜΕΛΕΤΗΣ: ΜΕΛΕΤΗ ΟΡΙΟΘΕΤΗΣΗΣ
ΑΡΙΘ. ΣΧΕΔΙΟΥ
Ο
ΚΛΙΜΑΚΑ
1:500
ΟΡΙΖΟΝΤΙΟΓΡΑΦΗΜΑ
ΑΝΑΔΟΧΟΣ
ΚΟΥΚΝΑΚΟΣ ΠΑΝΑΓΙΩΤΗΣ
Πολ. Μηχανικός
Ο ΣΥΝΤΑΞΑΣ
ΣΕΡΡΕΣ ΙΟΥΛΙΟΣ 2010
ΕΛΕΓΧΟΣ ΥΠΗΡΕΣΙΑΣ
Επίθεση
Θεώρηση
ΕΓΚΡΙΤΙΚΗ ΑΠΟΦΑΣΗ
ΑΡ.

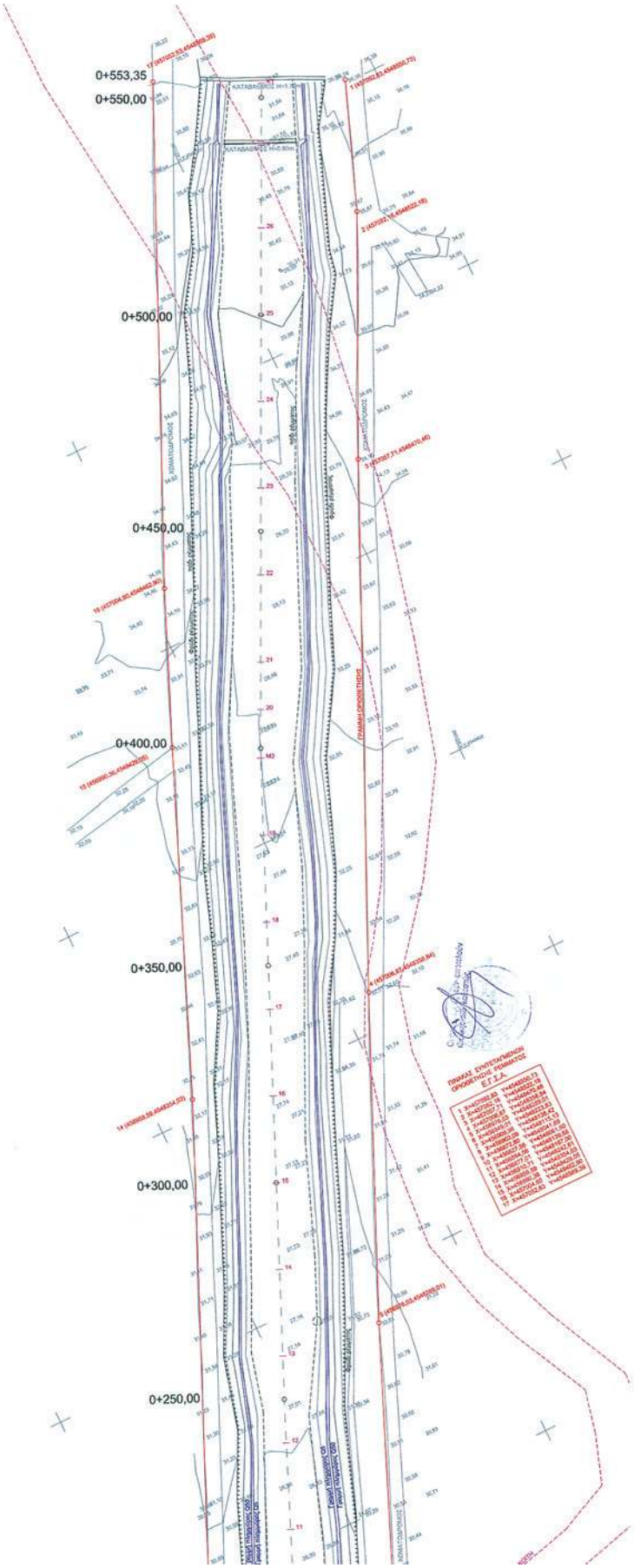
0+553,35
0+550,00
0+500,00
0+450,00
0+400,00
0+350,00
0+300,00
0+250,00

Αριθμ. 2116 (4)

Επικύρωση καθορισμού οριογραμμών τμήματος δύο ρεμάτων Νέας Αμφίπολης, του Δ. Αμφίπολης στο Ν. Σερρών.

Ο ΓΕΝΙΚΟΣ ΓΡΑΜΜΑΤΕΑΣ ΤΗΣ ΑΠΟΚΕΝΤΡΩΜΕΝΗΣ ΔΙΟΙΚΗΣΗΣ ΜΑΚΕΔΟΝΙΑΣ-ΘΡΑΚΗΣ

Έχοντας υπόψη:

1) Τις διατάξεις του άρθρου 5 του Ν.3010/2002 «Εναρμόνιση του Ν. 1650/1986 με τις οδηγίες 97/11 Ε.Ε. και 96/61 Ε.Ε., διαδικασία οριοθέτησης και ρυθμίσεις θεμάτων για τα υδατορέματα και άλλες διατάξεις» (ΦΕΚ 91Α/25-4-2002).

2) Το άρθρο 280, παρ. ΙΙ περ. 20 του Ν. 3852/2010 «Νέα Αρχιτεκτονική της Αυτοδιοίκησης και της Αποκεντρωμένης Διοίκησης-Πρόγραμμα Καλλικράτης».

3) Τις διατάξεις του Ν.2503/1997 «Διοίκηση, οργάνωση της Περιφέρειας, ρύθμιση θεμάτων για την τοπική αυτοδιοίκηση και άλλες διατάξεις» (ΦΕΚ 107Α/1997).

4) Το άρθρο 90 του Π.Δ 63/2005 «Κωδικοποίηση της νομοθεσίας για την Κυβέρνηση και τα κυβερνητικά όργανα» (ΦΕΚ 98/Α/2005).

5) Τις διατάξεις του άρθρου 10 του Ν.3044/2002 (ΦΕΚ 197/Α/27-8-2002) για την «Άσκηση αρμοδιοτήτων του Πολεοδομικού Σχεδιασμού».

6) Την με αριθ. πρωτ. 2791/25-8-2010 απόφαση της Νομαρχιακής Αυτοδιοίκησης Σερρών, της Δ.Τ.Υ., για τον καθορισμό οριογραμμών ρέματος.

7) Την με αριθ. 7/2010 απόφαση Δημοτικού Συμβουλίου Δ. Αμφίπολης του Ν. Σερρών.

8) Το με αριθ. πρωτ. 6526π.ε/17-03-2011 έγγραφο του Τμήματος Υδραυλικών Έργων της Δ/νσης Δημοσίων Έργων με το οποίο μας διαβίβασε την Υδραυλική Μελέτη, Τεχνική Έκθεση και τοπογραφικό διάγραμμα οριοθέτησης τμημάτων δύο ρεμάτων Νέας Αμφίπολης, στο Δ. Αμφίπολης, Ν. Σερρών, που συντάχθηκαν από τον μελετητή Σωτήριο Καλιβάτση, Αγρ. Τοπογράφο Μηχανικό, όπως τα παραπάνω ελέγχθηκαν και θεωρήθηκαν από την υπόψη υπηρεσία (αρ. πρωτ. ΔΙ.ΠΕ.ΧΩ.: 2116πε/21-03-2011), αποφασίζουμε:

Επικυρώνεται ο καθορισμός των οριογραμμών τμήματος δύο ρεμάτων Νέας Αμφίπολης, του Δ. Αμφίπολης στο Ν. Σερρών, με τις συντεταγμένες των κορυφών των πολυγωνομετρικών των οριογραμμών που σημειώνονται με κόκκινο χρώμα και αναπαρίστανται επί του τοπογραφικού διαγράμματος κλίμακας 1:1000 που συνοδεύει την απόφαση αυτή και αποτελεί αναπόσπαστο μέρος αυτής, όπως αυτές καθορίστηκαν από την Υδραυλική Μελέτη που συντάχθηκε από τον μελετητή Σωτήριο Καλιβάτση, Αγρ. Τοπογράφο Μηχανικό και ελέγχθηκαν και θεωρήθηκαν από την Δ.Δ.Ε.Κ.Μ., Τμήμα Υδραυλικών Έργων.

Η ισχύς της απόφασης αυτής αρχίζει από την δημοσίευσή της στην Εφημερίδα της Κυβερνήσεως.

Η απόφαση αυτή να δημοσιευθεί στην Εφημερίδα της Κυβερνήσεως μαζί με το τοπογραφικό διάγραμμα και τους πίνακες συντεταγμένων των κορυφών των ρεμάτων που τη συνοδεύουν.

Θεσσαλονίκη, 13 Απριλίου 2011

Ο Γενικός Γραμματέας
Αποκεντρωμένης Διοίκησης
ΘΥΜΙΟΣ ΣΩΚΟΣ

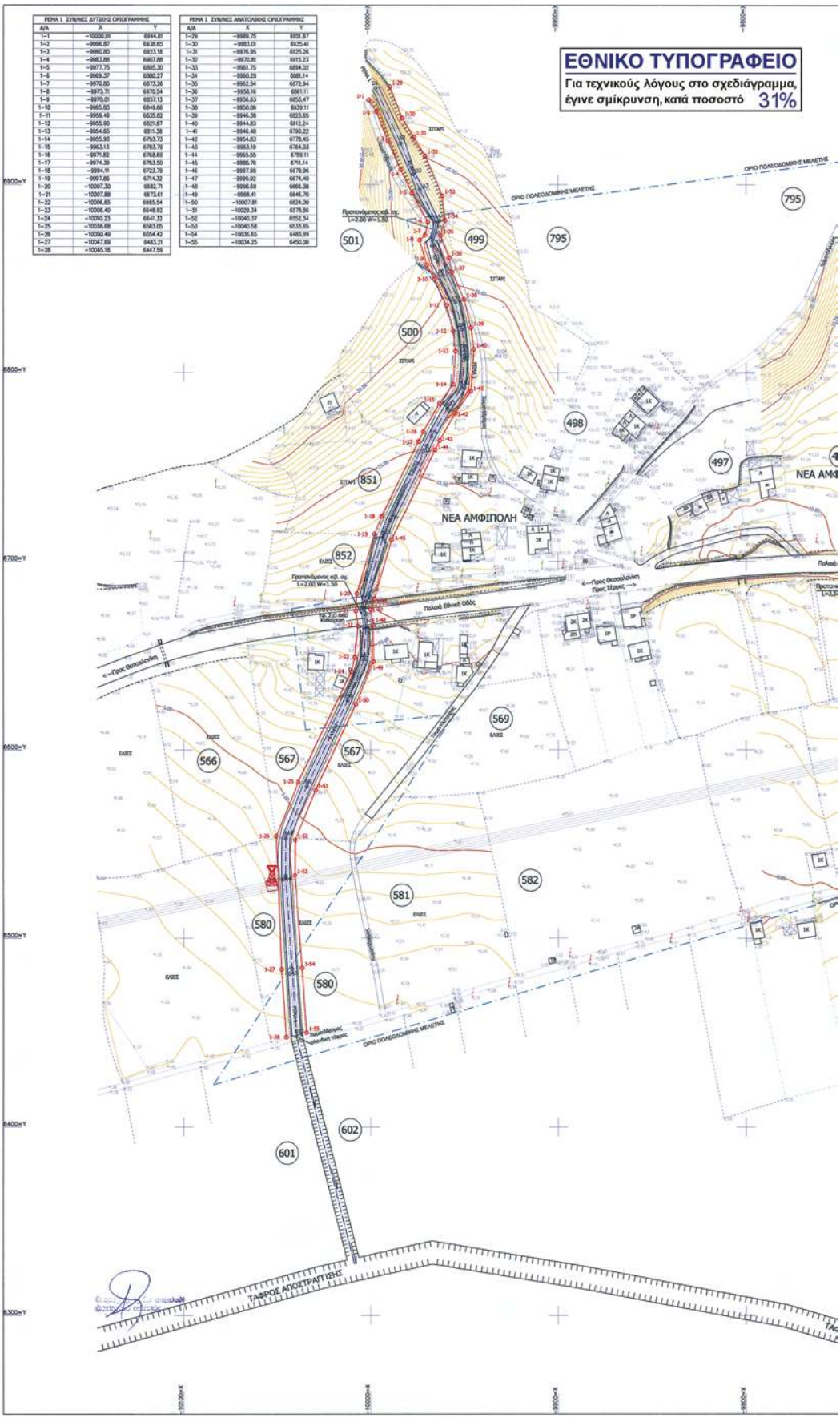

ΡΕΜΑ 1 ΣΥΝΛΝΕΣ ΔΥΤΙΚΗΣ ΟΡΙΟΓΡΑΜΜΗΣ		
Α/Α	X	Y
1-1	−10000.91	6944.81
1-2	−9996.87	6938.65
1-3	−9990.80	6923.18
1-4	−9983.88	6907.68
1-5	−9977.75	6895.30
1-6	−9969.37	6880.27
1-7	−9970.80	6873.26
1-8	−9973.71	6870.54
1-9	−9970.01	6857.13
1-10	−9965.83	6849.66
1-11	−9958.49	6835.82
1-12	−9955.90	6821.87
1-13	−9954.65	6811.38
1-14	−9955.93	6763.73
1-15	−9963.13	6783.79
1-16	−9971.82	6768.69
1-17	−9974.39	6763.50
1-18	−9984.11	6723.79
1-19	−9997.85	6714.32
1-20	−10007.30	6682.71
1-21	−10007.88	6673.61
1-22	−10006.65	6665.54
1-23	−10008.40	6646.92
1-24	−10010.23	6641.32
1-25	−10038.68	6583.05
1-26	−10050.49	6554.42
1-27	−10047.69	6483.21
1-28	−10045.18	6447.56

ΡΕΜΑ 1 ΣΥΝΛΝΕΣ ΑΝΑΤΟΛΙΚΗΣ ΟΡΙΟΓΡΑΜΜΗΣ		
Α/Α	X	Y
1-29	−9989.75	6951.87
1-30	−9983.01	6935.41
1-31	−9976.95	6925.26
1-32	−9970.81	6915.23
1-33	−9961.75	6894.02
1-34	−9960.28	6889.14
1-35	−9962.54	6872.94
1-36	−9958.16	6861.11
1-37	−9956.43	6853.47
1-38	−9950.06	6839.11
1-39	−9946.38	6823.65
1-40	−9944.83	6812.24
1-41	−9946.48	6790.22
1-42	−9954.83	6778.45
1-43	−9963.10	6764.03
1-44	−9965.55	6758.11
1-45	−9986.76	6711.14
1-46	−9997.98	6676.96
1-47	−9999.92	6674.40
1-48	−9998.68	6666.38
1-49	−9998.41	6646.70
1-50	−10007.81	6624.00
1-51	−10029.34	6576.96
1-52	−10040.37	6552.34
1-53	−10040.58	6533.65
1-54	−10036.65	6483.99
1-55	−10034.25	6450.00

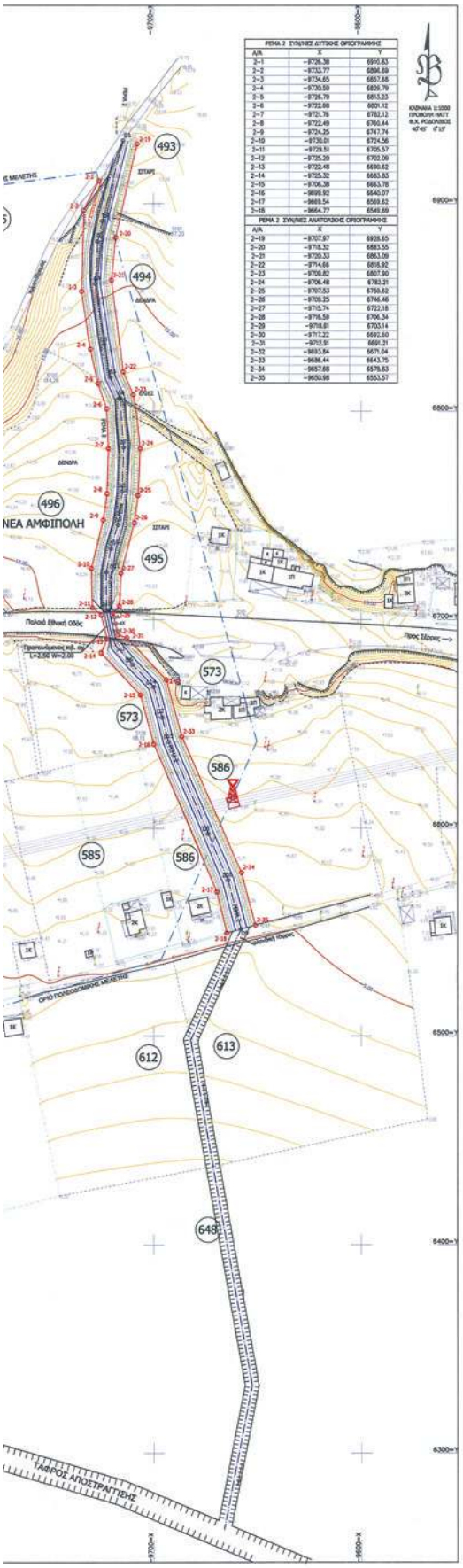

ΑΠΟΣΠΑΣΜΑ ΔΙΑΝΟΜΗΣ Υ.Γ. ΑΓΡ. Ν.ΑΜΦΙΠΟΛΗΣ

ΠΡΟΤΕΙΝΟΜΕΝΕΣ ΟΡΙΟΓΡΑΜΜΕΣ ΡΕΜΑΤΩΝ

ΟΡΙΟ ΠΟΛΕΟΔΟΜΙΚΗΣ ΜΕΛΕΤΗΣ

ΠΕΡΙΦ. ΚΕΝΤΡΙΚΗΣ ΜΑΚΕΔΟΝΙΑΣ
Τ.Υ.Δ.Κ. Ν. ΣΕΡΡΩΝ

Μελέτη Οριοθέτησης Ρεμάτων οικισμού Νέας Αμφίπολης
ΔΗΜΟΣ ΑΜΦΙΠΟΛΗΣ Ν.ΣΕΡΡΩΝ

ΘΕΜΑ : ΟΡΙΖΟΝΤΙΟΓΡΑΦΙΑ — ΑΡ. ΣΧΕΔΙΟΥ 1

ΗΜΕΡΟΜΗΝΙΑ: ΑΠΡΙΛΙΟΣ 2010 — Κλίμακα 1:1000

ΟΜΑΔΑ ΜΕΛΕΤΗΣ:		Ο ΜΗΧ/ΚΟΣ	ΥΠΟΓΡΑΦΗ	ΗΜ/ΝΙΑ
ΚΑΛΙΒΑΤΣΗΣ ΣΩΤΗΡΙΟΣ ΑΓΡ. ΤΟΠΟΓΡΑΦΟΣ ΜΗΧΑΝΙΚΟΣ ΜΕΛΕΤΗΤΗΣ Υδραυλικών Εργων ΒΟΛΥΓΑΡΗ 30 - 542 48 ΘΕΣ/ΝΙΚΗ	ΣΥΝΤΑΚΤΗΣ	ΚΑΛΙΒΑΤΣΗΣ ΣΩΤΗΡΙΟΣ ΤΟΠ.ΜΗΧ/ΚΟΣ		
	ΑΝΑΘΕΩΡ.			
ΕΛΕΓΧΘΗΚΕ: ΣΕΡΡΕΣ — ΠΑΠΑΔΟΠΟΥΛΟΣ ΚΑΣΙΑ ΤΟΠ.ΜΗΧ/ΚΟΣ				
ΘΕΩΡΗΘΗΚΕ: ΣΕΡΡΕΣ				
ΓΡΗΓΟΡΙΟΣ ΛΙΝΟΠΟΥΛΟΣ		ΠΑΠΑΔΟΠΟΥΛΟΣ ΑΝΑΣΤΑΣΙΑ ΤΟΠ.ΜΗΧ/ΚΟΣ		

ΕΓΚΡΙΘΗΚΕ
Με την 2791/10
απόφαση της ΑΤΥΝΕ
Σέρρες 25/8/2010
Ο Δ/ντής Τ.Υ.Ν. Σερρών
Δ/ν

ΑΠΟ ΤΟ ΕΘΝΙΚΟ ΤΥΠΟΓΡΑΦΕΙΟ
ΚΑΠΟΔΙΣΤΡΙΟΥ 34 * ΑΘΗΝΑ 104 32 * ΤΗΛ. 210 52 79 000 * FAX 210 52 21 004
04001520706110012