Signature Not Verified
Digitally signed by VARVARA ZACHARAKI
Date: 2016.06.03 09:51:15 EEST
Reason: Signed PDF (embedded)
Location: Athens, Ethniko Typografio

ΕΦΗΜΕΡΙΔΑ ΤΗΣ ΚΥΒΕΡΝΗΣΕΩΣ

ΤΗΣ ΕΛΛΗΝΙΚΗΣ ΔΗΜΟΚΡΑΤΙΑΣ

3 Ιουνίου 2016 | ΤΕΥΧΟΣ ΤΕΤΑΡΤΟ | Αρ. Φύλλου **150**

ΑΠΟΦΑΣΕΙΣ

Αριθμ. 2654

Επικύρωση καθορισμού οριογραμμών τμήματος ρέματος «Πέλεκα» στην περιοχή των Δ. Κατερίνης και Δ. Δίου-Ολύμπου της Π.Ε. Πιερίας.

Ο ΑΣΚΩΝ ΚΑΘΗΚΟΝΤΑ ΓΕΝΙΚΟΥ ΓΡΑΜΜΑΤΕΑ
ΑΠΟΚΕΝΤΡΩΜΕΝΗΣ ΔΙΟΙΚΗΣΗΣ
ΜΑΚΕΔΟΝΙΑΣ ΚΑΙ ΘΡΑΚΗΣ

Έχοντας υπόψη:

1) Το άρθρο 24 του Συντάγματος.

2) Το άρθρο 1 του Ν. 1650/1986.

3) Το άρθρο 280 του Ν. 3852/2010 «Νέα Αρχιτεκτονική της Αυτοδιοίκησης και της Αποκεντρωμένης Διοίκησης - Πρόγραμμα Καλλικράτης» (Φ.Ε.Κ. 87Α/7-6-2010).

4) Τις διατάξεις του άρθρου 5 του Ν. 3010/2002 «Εναρμόνιση του Ν. 1650/1986 με τις Οδηγίες 97/11 Ε.Ε. και 96/61 Ε.Ε., διαδικασία οριοθέτησης και ρυθμίσεις θεμάτων για τα υδατορέματα και άλλες διατάξεις» (Φ.Ε.Κ. 91Α/25-4-2002).

5) Τις διατάξεις του Ν. 4258/2014 «Διαδικασία Οριοθέτησης και ρυθμίσεις θεμάτων για τα υδατορέματα - ρυθμίσεις Πολεοδομικής νομοθεσίας και άλλες διατάξεις» (Φ.Ε.Κ. 94Α/14-4-2014).

6) Την υπ' αριθ. πράξη 4 της 6-2-2015 Υπουργικού Συμβουλίου «Αποδοχή παραιτήσεων των Γενικών Γραμματέων των Αποκεντρωμένων Διοικήσεων της Χώρας» (ΦΕΚ 24Α/6-2-2015).

7) Τις διατάξεις του άρθρου 56 του Ν. 4257/2014 «Επείγουσες ρυθμίσεις αρμοδιότητας Υπουργείου Εσωτερικών» (ΦΕΚ 93Α/14-4-2014).

8) Την με αρ. 137/2016 απόφαση Δημοτικού Συμβουλίου Κατερίνης.

9) Την με αρ. 93/2016 απόφαση Δημοτικού Συμβουλίου Δήμου Δίου-Ολύμπου (ΑΔΑ:7ΣΡΝΩ9Δ-ΠΕΚ).

10) Το με αρ. πρωτ. 49136/874/22-2-2016 έγγραφο της Δ/νσης Τεχνικών Έργων, Τμήμα Δομών Περιβάλλοντος, Π.Κ.Μ., με το οποίο μας διαβιβάστηκε η μελέτη οριοθέτησης του ρέματος του θέματος, που συντάχθηκε από τους Μελετητές Μηχανικούς Βασιλειάδη Μιχάλη, Βασιλειάδου Αντιγόνη και Ευαγγελοπούλου Τριανταφυλλιά και ελέγχθηκε από τη Δ/νση Τεχνικών Έργων Π.Ε. Πιερίας και θεωρήθηκε από τη Δ/νση Τεχνικών Έργων Π.Κ.Μ. (αρ. πρωτ. ΔΙ.ΠΕ.ΧΩ.Σ: 1364/22-2-2016).

11) Την από 22-2-2016 θεώρηση της μελέτης καθορισμού οριογραμμών του τμήματος του ρέματος από τη Δ/νση Τεχνικών Έργων Π.Κ.Μ.

12) Την με αρ. πρωτ. 1711/24-3-2015 Απόφαση Έγκρισης Περιβαλλοντικών Όρων της Δ/νσης Περιβάλλοντος και Χωρικού Σχεδιασμού Κ.Μ., Τμήμα Περιβαλλοντικού και Χωρικού Σχεδιασμού της Αποκεντρωμένης Διοίκησης Μακεδονίας Θράκης, για τη διαμόρφωση κοίτης και απόληψη υλικών για την αντιπλημμυρική προστασία του ρέματος του θέματος, η οποία έχει συμπεριλάβει όλες τις απαιτούμενες γνωμοδοτήσεις περιβαλλοντικού κ.λπ. περιεχομένου.

13) Την με αρ. πρωτ. 2613/4-5-2016 απόφαση καθορισμού οριογραμμών τμήματος ρέματος της Δ/νσης Περιβάλλοντος και Χωρικού Σχεδιασμού Κ. Μακεδονίας της Αποκεντρωμένης Διοίκησης Μακεδονίας και Θράκης, αποφασίζουμε:

Την επικύρωση του καθορισμού των οριογραμμών τμήματος υδατορέματος, με τις συντεταγμένες των κορυφών των πολυγωνομετρικών των οριογραμμών που σημειώνονται με συνεχή γραμμή μπλε χρώματος και αναπαρίστανται επί των τοπογραφικών διαγραμμάτων κλίμακας 1:1000, που συνοδεύουν την απόφαση

και αποτελούν αναπόσπαστο μέρος αυτής, όπως αυτές καθορίστηκαν από την με αρ. πρωτ. 2613/4-5-2016 απόφαση καθορισμού οριογραμμών τμήματος ρέματος της Δ/νσης Περιβάλλοντος και Χωρικού Σχεδιασμού Κ. Μακεδονίας της Αποκεντρωμένης Διοίκησης Μακεδονίας και Θράκης και προέκυψαν από την Υδραυλική Μελέτη που συντάχθηκε από τους Μελετητές Μηχανικούς Βασιλειάδη Μιχάλη, Βασιλειάδου Αντιγόνη και Ευαγγελοπούλου Τριανταφυλλιά και ελέγχθηκε και θεωρήθηκε από τη Δ/νση Τεχνικών Έργων Π.Ε. Πιερίας και Π.Κ.Μ.

Η ισχύς της απόφασης αυτής αρχίζει από τη δημοσίευσή της στην Εφημερίδα της Κυβερνήσεως.

Η απόφαση αυτή να δημοσιευθεί στην Εφημερίδα της Κυβερνήσεως μαζί με τα τοπογραφικά διαγράμματα και τους πίνακες συντεταγμένων των κορυφών του ρέματος που τη συνοδεύουν.

Θεσσαλονίκη, 13 Μαΐου 2016

Ο Ασκών καθήκοντα Γενικού Γραμματέα
Αποκεντρωμένης Διοίκησης

ΝΙΚΗΤΑΣ ΦΡΑΓΚΙΣΚΑΚΗΣ



ΕΘΝΙΚΟ ΤΥΠΟΓΡΑΦΕΙΟ
Για τεχνικούς λόγους στο σχεδιάγραμμα, από το ηλεκτρονικό αρχείο, έγινε σμίκρυνση κατά ποσοστό 33%

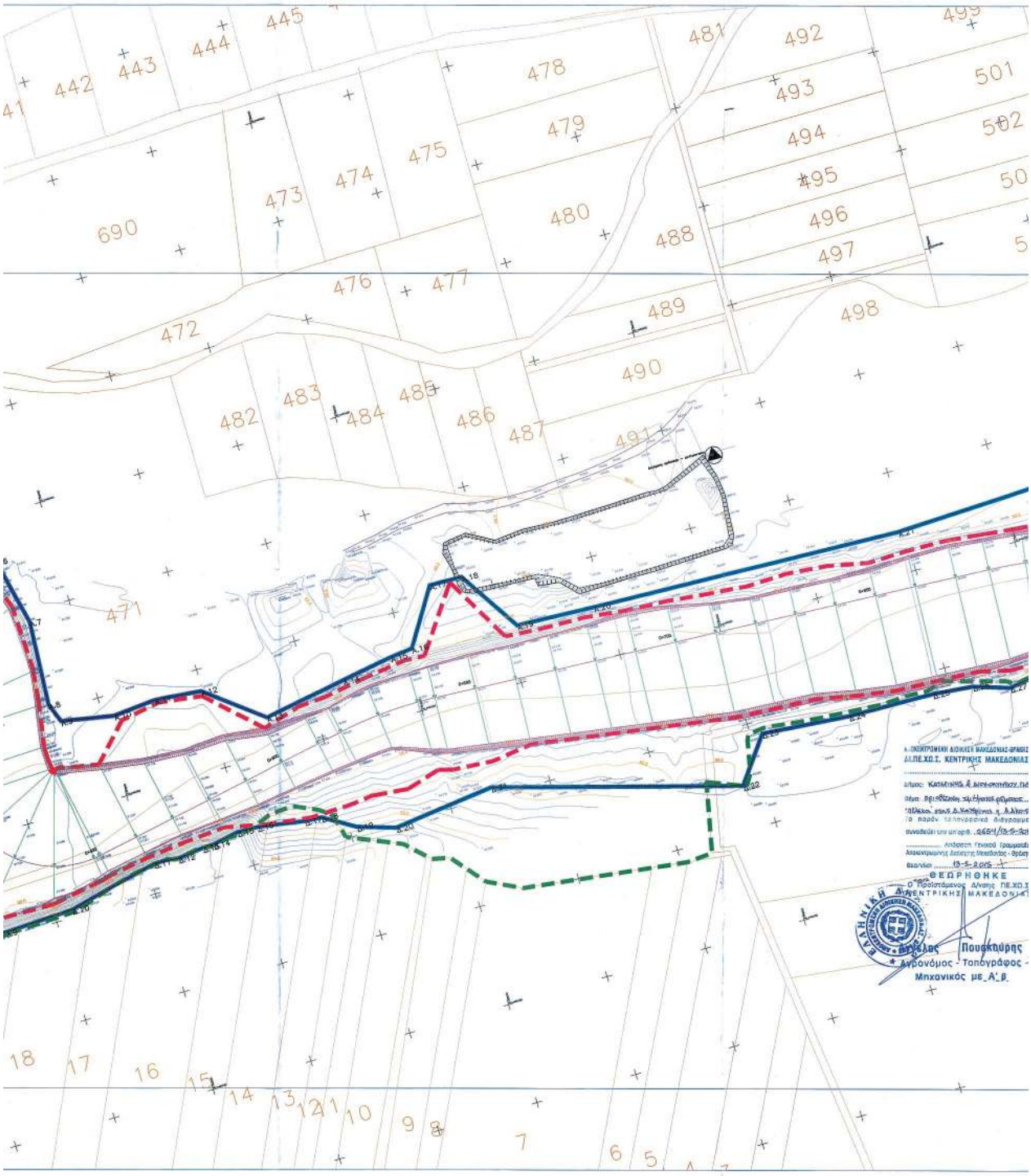
ΕΘΕΩΡΗΘΗΚΕ
Πουσκούρης
Δασονόμος - Τοπογράφος -
Μηχανικός με Α' β.

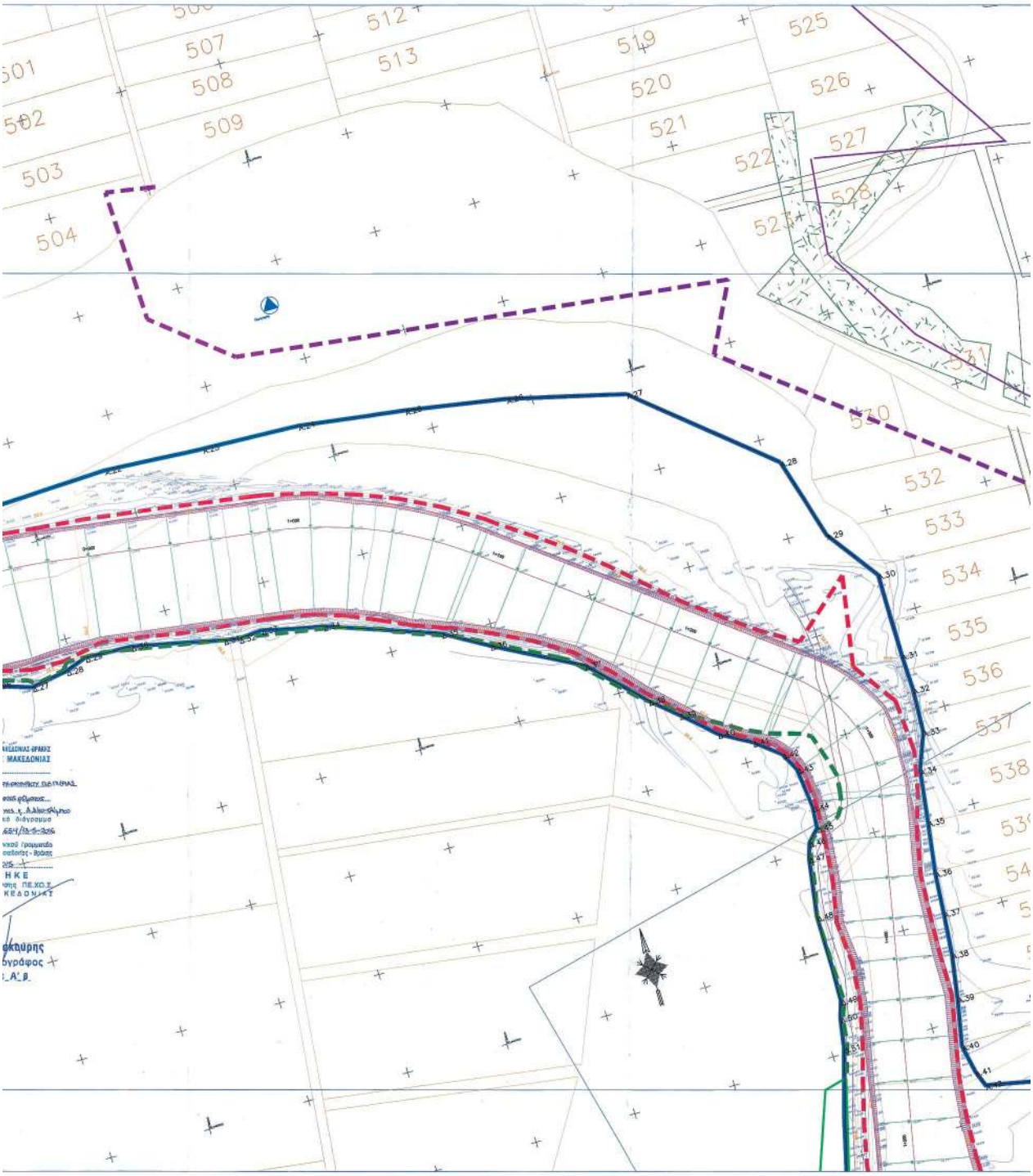
501
502
503
504
507
508
509
512
513
519
520
521
522
525
526
527
528
532
533
534
535
536
537
538

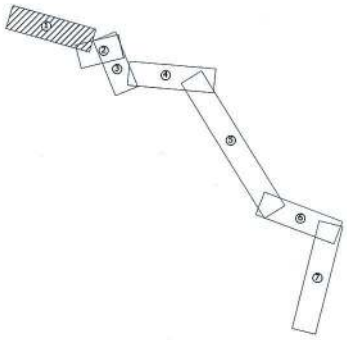

Α.1:	X = 367835.1463	Y = 4460522.8898
Α.2:	X = 367857.3725	Y = 4460518.3726
Α.3:	X = 367931.6000	Y = 4460489.4399
Α.4:	X = 367984.5741	Y = 4460459.6753
Α.5:	X = 368009.0717	Y = 4460445.4220
Α.6:	X = 368021.2296	Y = 4460428.3180
Α.7:	X = 368028.6054	Y = 4460394.6856
Α.8:	X = 368026.0539	Y = 4460353.5344
Α.9:	X = 368029.5733	Y = 4460344.1033
Α.10:	X = 368055.1890	Y = 4460339.4676
Α.11:	X = 368076.3162	Y = 4460341.3682
Α.12:	X = 368099.0324	Y = 4460339.2901
Α.13:	X = 368126.4330	Y = 4460317.8530
Α.14:	X = 368167.4236	Y = 4460325.0462
Α.15:	X = 368192.6993	Y = 4460329.5220
Α.16:	X = 368203.7374	Y = 4460330.8009
Α.17:	X = 368220.8545	Y = 4460358.1353
Α.18:	X = 368236.6918	Y = 4460357.8155
Α.19:	X = 368255.8426	Y = 4460327.0097
Α.20:	X = 368294.2360	Y = 4460325.8193
Α.21:	X = 368448.8663	Y = 4460320.4468
Α.22:	X = 368541.1988	Y = 4460324.2243
Α.23:	X = 368589.9460	Y = 4460321.1484
Α.24:	X = 368637.6669	Y = 4460319.0977
Α.25:	X = 368689.4930	Y = 4460311.9207
Α.26:	X = 368738.2403	Y = 4460303.7183
Α.27:	X = 368794.6845	Y = 4460289.8767
Α.28:	X = 368856.6577	Y = 4460236.9464
Α.29:	X = 368868.6597	Y = 4460196.4471
Α.30:	X = 368897.2468	Y = 4460170.6602
Α.31:	X = 368897.0583	Y = 4460129.6829
Α.32:	X = 368897.5731	Y = 4460112.0454
Α.33:	X = 368896.5475	Y = 4460090.5941
Α.34:	X = 368879.7871	Y = 4460072.9599
Α.35:	X = 368876.3773	Y = 4460047.5947
Α.36:	X = 368872.7778	Y = 4460022.7243
Α.37:	X = 368871.2823	Y = 4460002.8485
Α.38:	X = 368869.3742	Y = 4459982.1439
Α.39:	X = 368865.9846	Y = 4459960.7300
Α.40:	X = 368861.4181	Y = 4459937.6364
Α.41:	X = 368864.0322	Y = 4459923.8894
Α.42:	X = 368866.9896	Y = 4459916.0370

Δ.1:	X = 367789.0624	Y = 4460410.6169
Δ.2:	X = 367819.0090	Y = 4460376.1009
Δ.3:	X = 367858.0562	Y = 4460352.4933
Δ.4:	X = 367888.0399	Y = 4460341.3998
Δ.5:	X = 367890.5905	Y = 4460312.3468
Δ.6:	X = 367910.9322	Y = 4460280.9756
Δ.7:	X = 367928.8996	Y = 4460270.3932
Δ.8:	X = 367950.0323	Y = 4460255.5782
Δ.9:	X = 367974.8577	Y = 4460252.1329
Δ.10:	X = 368008.9927	Y = 4460253.8556
Δ.11:	X = 368053.7125	Y = 4460264.4260
Δ.12:	X = 368085.7362	Y = 4460263.5799
Δ.13:	X = 368078.4374	Y = 4460285.2721
Δ.14:	X = 368083.8565	Y = 4460285.4413
Δ.15:	X = 368096.7270	Y = 4460267.9796
Δ.16:	X = 368106.7928	Y = 4460267.6348
Δ.17:	X = 368130.3322	Y = 4460263.9120
Δ.18:	X = 368138.4610	Y = 4460263.4043
Δ.19:	X = 368153.7410	Y = 4460254.1480
Δ.20:	X = 368171.8952	Y = 4460248.4623
Δ.21:	X = 368221.4803	Y = 4460254.6895
Δ.22:	X = 368339.7167	Y = 4460221.4595
Δ.23:	X = 368355.7574	Y = 4460243.5527
Δ.24:	X = 368398.6770	Y = 4460240.0871
Δ.25:	X = 368441.1632	Y = 4460239.2207
Δ.26:	X = 368460.6721	Y = 4460237.4879
Δ.27:	X = 368478.0134	Y = 4460231.8563
Δ.28:	X = 368496.2218	Y = 4460234.8887
Δ.29:	X = 368506.6915	Y = 4460238.6394
Δ.30:	X = 368529.5232	Y = 4460237.5957
Δ.31:	X = 368573.5735	Y = 4460228.1950
Δ.32:	X = 368581.0347	Y = 4460226.8530
Δ.33:	X = 368592.5252	Y = 4460227.7477
Δ.34:	X = 368621.9755	Y = 4460221.3295
Δ.35:	X = 368675.9180	Y = 4460201.9770
Δ.36:	X = 368697.0762	Y = 4460189.6915
Δ.37:	X = 368736.0345	Y = 4460167.6765
Δ.38:	X = 368762.9553	Y = 4460142.3274
Δ.39:	X = 368775.3412	Y = 4460131.5913
Δ.40:	X = 368790.5865	Y = 4460117.5303
Δ.41:	X = 368805.6584	Y = 4460108.8818
Δ.42:	X = 368817.6084	Y = 4460099.3235
Δ.43:	X = 368822.3919	Y = 4460090.3456
Δ.44:	X = 368824.6303	Y = 4460070.2154
Δ.45:	X = 368823.8947	Y = 4460059.8731
Δ.46:	X = 368818.2191	Y = 4460054.0280
Δ.47:	X = 368815.8315	Y = 4460046.7215
Δ.48:	X = 368811.6531	Y = 4460018.2410
Δ.49:	X = 368811.3514	Y = 4459975.5310
Δ.50:	X = 368808.6654	Y = 4459967.3298
Δ.51:	X = 368806.2752	Y = 4459952.5072

ΥΠΟΜΝΗΜΑ

Φρύδι } μετά τις επεμβάσεις
Πόδι

0+200 Βαθιά γραμμή ρέματος

Γραμμή πλημμύρας μετά τις επεμβάσεις

Νέα πρόταση οριοθέτησης

Όρια οικισμών

Επεκτάσεις οικισμών

Ρυμοτομική - οικοδομική γραμμή

1038 Όρια όρια αγροτεμαχίων

Δρόμοι

ΠΕΠ δασών & δασικών εκτάσεων

ΠΕΠ γεωργικής γης υψηλής παραγωγικότητας

Αστικό πράσινο

Καθορισμός οριοθετήσεων τμήματος ρέματος "Πέλεκα" στην περιοχή των Δ.Κατερίνης και Δ.Δίου-Ολύμπου της Π.Ε.Πιερίας με την με αριθμ.πρωτ. 2613/4-5-2016 Απόφαση καθορισμού οριοθετήσεων τμήματος ρέματος της Δ.Ε.Π.Ε. με Σ.Ε.Μ. της Α.Δ.Μ.Θ. σύμφωνα με τις διατάξεις του άρθρ.3 του Ν.4258/14.

Η Διευθύντρια
Σ.Σπυρίδου
Αρχ.Τοπογράφος Μηχ.

Ο Δ/ντης Προϋπολογισμού Υπο Δ/ντής Π.Ε.Π.Σ.Κ.Μ.
Αγγελίδης
Πουσκούρης
Ανδρονόμος - Τοπογράφος
Μηχανικός με Α' β

ΕΛΛΗΝΙΚΗ ΔΗΜΟΚΡΑΤΙΑ
ΠΕΡΙΦΕΡΕΙΑ Κ. ΜΑΚΕΔΟΝΙΑΣ
ΠΕ ΠΙΕΡΙΑ
Δ. ΚΑΤΕΡΙΝΗΣ Δ.Τ.Υ.

ΕΡΓΟ : Οριοθέτηση Ρέματος Πέλεκα και Διαμόρφωση κοίτης για Αντιπλημμυρική Προστασία και Απόληψη Υλικού

ΘΕΣΗ :	ΔΕ ΚΑΤΕΡΙΝΗΣ, Δ. ΚΑΤΕΡΙΝΗΣ ΔΕ ΔΙΟΥ, Δ. ΔΙΟΥ-ΟΛΥΜΠΟΥ
ΜΕΛΕΤΗΤΗΣ :	Βασιλειάδης Μιχάλης Πολ. Μηχανικός Βασιλειάδου Αντιγόνη Πολ. Μηχανικός Ευαγγελοπούλου Τριαντ. Περιβαλ/γος
ΣΥΝΤΑΞΑΣ :	Βασιλειάδης Μιχάλης Πολ. Μηχανικός
ΑΡ. ΣΧΕΔΙΟΥ : Ο3_1-7	Οριζοντιογραφία τελικής διαμόρφωσης κοίτης ρέματος Πέλεκα
ΚΛΙΜΑΚΑ : 1/1000	ΧΡΟΝΟΣ ΜΕΛΕΤΗΣ : ΟΚΤΩΒΡΙΟΣ 2013

ΣΦΡΑΓΙΔΕΣ - ΥΠΟΓΡΑΦΕΣ

Μετά την έγκριση της υπ'αριθμ. πρωτ. 1711 / 24-3-2015 ΑΕΠΟ

ΕΛΕΓΘΗΚΕ
σύμφωνα με το αρ. οικ. 400684 (2055)/9-10-2014 έγγραφο του Αντιπεριφερειάρχη Υποδομών & Δικτύων Π.Κ.Μ.

Κατερίνη 25 / 04 /2016
Πάτσας Γρηγόρης
Αγρ. Τοπ. Μηχ/κός

Η αν. περ/νη τμ. Δομών Περ/ντος ΔΤΕ ΠΙΕ Πιερίας
Κατερίνη 25 / 04 /2016
Σινωπαίου Παναγιώτα
Αρχ/των Μηχ/κός

ΘΕΩΡΗΘΗΚΕ

Η περ/νη τμ. Δομών Περ/ντος ΔΤΕ Π.Κ.Μ.
Θεσ/κη 21 / 2 /2016
Αντωβαλίδου Δάσκοινα
Πολ. Μηχ/κός Β' βαθμού

Ο Περ/νός ΔΤΕ Π.Κ.Μ.
Θεσ/κη / 2 /2016
Χρυσοπηγαδάκεύς Παρασκευάς
Πολ. Μηχ/κός Β' βαθμού

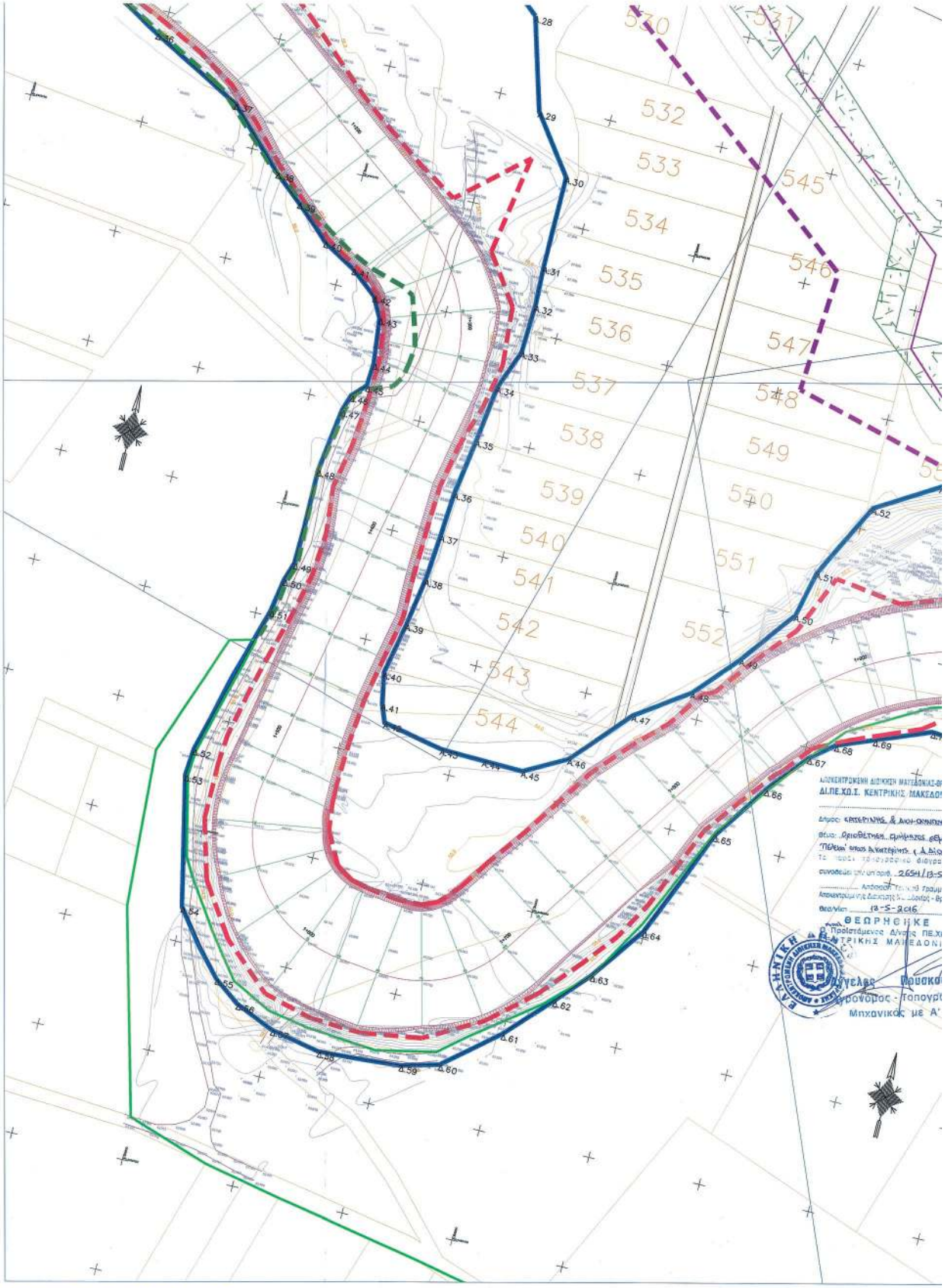

ΕΘΝΙΚΟ ΤΥΠΟΓΡΑΦΕΙΟ
Για τεχνικούς λόγους στο σχεδιάγραμμα, από το ηλεκτρονικό αρχείο, έγινε σμίκρυνση κατά ποσοστό 39%

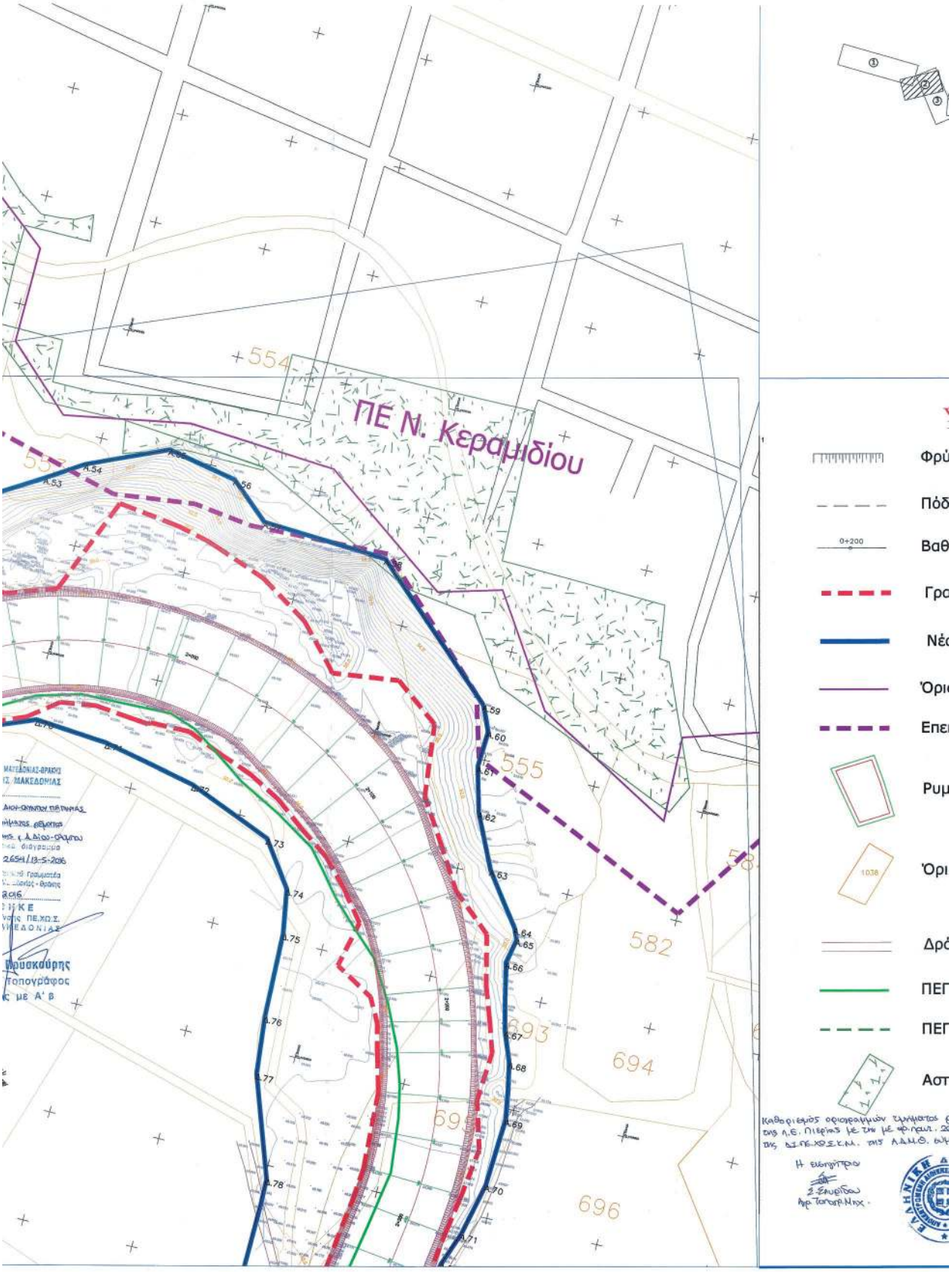
ΠΕ Ν. Κεραμιδίου
554
555
582
693
694
696
Φρύ
Πόδ
Βαθ
Γρα
Νέα
Όρι
Επε
Ρυμ
Όρι
Δρό
ΠΕΓ
ΠΕΓ
Αστ

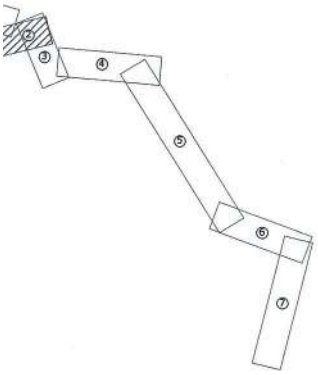

Α.28:	Χ = 368856.8577	Υ = 4460236.9464
Α.29:	Χ = 368868.6597	Υ = 4460196.4471
Α.30:	Χ = 368887.2468	Υ = 4460170.6602
Α.31:	Χ = 368887.0583	Υ = 4460129.6829
Α.32:	Χ = 368887.5731	Υ = 4460112.0454
Α.33:	Χ = 368886.5475	Υ = 4460090.5941
Α.34:	Χ = 368879.7871	Υ = 4460072.9599
Α.35:	Χ = 368876.3773	Υ = 4460047.5947
Α.36:	Χ = 368872.7778	Υ = 4460022.7243
Α.37:	Χ = 368871.2623	Υ = 4460002.8485
Α.38:	Χ = 368869.3742	Υ = 4459982.1439
Α.39:	Χ = 368865.9646	Υ = 4459960.7300
Α.40:	Χ = 368861.4181	Υ = 4459937.6364
Α.41:	Χ = 368864.0322	Υ = 4459923.8894
Α.42:	Χ = 368866.9896	Υ = 4459916.0370
Α.43:	Χ = 368893.9123	Υ = 4459910.5331
Α.44:	Χ = 368913.0898	Υ = 4459909.9369
Α.45:	Χ = 368930.9773	Υ = 4459909.5283
Α.46:	Χ = 368949.5353	Υ = 4459919.6100
Α.47:	Χ = 368972.4009	Υ = 4459945.2875
Α.48:	Χ = 368995.0654	Υ = 4459961.2672
Α.49:	Χ = 369012.5235	Υ = 4459980.8091
Α.50:	Χ = 369031.4673	Υ = 4460005.7957
Α.51:	Χ = 369036.2200	Υ = 4460026.5054
Α.52:	Χ = 369053.3087	Υ = 4460060.3512
Α.53:	Χ = 369079.7604	Υ = 4460076.6368
Α.54:	Χ = 369095.6674	Υ = 4460086.8917
Α.55:	Χ = 369130.5602	Υ = 4460102.2712
Α.56:	Χ = 369161.8610	Υ = 4460096.1194
Α.57:	Χ = 369179.3074	Υ = 4460080.7399
Α.58:	Χ = 369235.7516	Υ = 4460077.6640
Α.59:	Χ = 369293.7051	Υ = 4460023.9622
Α.60:	Χ = 369298.5422	Υ = 4460012.7692
Α.61:	Χ = 369297.7784	Υ = 4459996.4886
Α.62:	Χ = 369303.1246	Υ = 4459976.6466
Α.63:	Χ = 369314.3262	Υ = 4459952.7344
Α.64:	Χ = 369330.8736	Υ = 4459929.6398
Α.65:	Χ = 369332.9358	Υ = 4459924.9024
Α.66:	Χ = 369330.8991	Υ = 4459913.9639
Α.67:	Χ = 369337.7728	Υ = 4459883.6921
Α.68:	Χ = 369342.8644	Υ = 4459870.4640
Α.69:	Χ = 369347.4677	Υ = 4459845.1771
Α.70:	Χ = 369345.9402	Υ = 4459814.3965
Α.71:	Χ = 369340.5941	Υ = 4459790.4843

Δ.35:	Χ = 368675.9180	Υ = 4460201.9770
Δ.36:	Χ = 368697.0762	Υ = 4460189.6915
Δ.37:	Χ = 368738.0345	Υ = 4460167.6765
Δ.38:	Χ = 368762.9553	Υ = 4460142.3274
Δ.39:	Χ = 368775.3412	Υ = 4460131.5913
Δ.40:	Χ = 368790.5865	Υ = 4460117.5303
Δ.41:	Χ = 368805.6584	Υ = 4460108.8818
Δ.42:	Χ = 368817.6084	Υ = 4460099.3235
Δ.43:	Χ = 368822.3919	Υ = 4460090.3456
Δ.44:	Χ = 368824.6303	Υ = 4460070.2154
Δ.45:	Χ = 368823.8947	Υ = 4460059.8731
Δ.46:	Χ = 368818.2191	Υ = 4460054.0280
Δ.47:	Χ = 368815.8315	Υ = 4460046.7215
Δ.48:	Χ = 368811.6531	Υ = 4460018.2410
Δ.49:	Χ = 368811.3514	Υ = 4459975.5310
Δ.50:	Χ = 368808.6654	Υ = 4459967.3298
Δ.51:	Χ = 368806.2752	Υ = 4459952.5072
Δ.52:	Χ = 368787.9057	Υ = 4459884.6828
Δ.53:	Χ = 368787.0103	Υ = 4459872.6047
Δ.54:	Χ = 368799.2069	Υ = 4459815.5989
Δ.55:	Χ = 368821.4118	Υ = 4459787.9237
Δ.56:	Χ = 368832.8723	Υ = 4459779.3348
Δ.57:	Χ = 368850.3020	Υ = 4459771.7003
Δ.58:	Χ = 368872.5069	Υ = 4459767.1672
Δ.59:	Χ = 368909.5151	Υ = 4459769.7916
Δ.60:	Χ = 368926.2284	Υ = 4459774.3246
Δ.61:	Χ = 368949.7109	Υ = 4459794.1607
Δ.62:	Χ = 368968.5731	Υ = 4459813.9628
Δ.63:	Χ = 368981.9436	Υ = 4459828.7547
Δ.64:	Χ = 368999.6122	Υ = 4459853.3284
Δ.65:	Χ = 369019.6900	Υ = 4459902.0915
Δ.66:	Χ = 369036.9090	Υ = 4459927.2070
Δ.67:	Χ = 369052.1898	Υ = 4459945.5777
Δ.68:	Χ = 369062.4566	Υ = 4459953.9280
Δ.69:	Χ = 369078.4537	Υ = 4459960.3696
Δ.70:	Χ = 369102.0912	Υ = 4459969.9128
Δ.71:	Χ = 369134.6576	Υ = 4459967.3097
Δ.72:	Χ = 369176.4411	Υ = 4459958.2437
Δ.73:	Χ = 369214.4043	Υ = 4459942.7360
Δ.74:	Χ = 369228.2750	Υ = 4459922.8271
Δ.75:	Χ = 369231.5577	Υ = 4459902.8951
Δ.76:	Χ = 369232.5678	Υ = 4459864.7973
Δ.77:	Χ = 369235.1179	Υ = 4459838.9133
Δ.78:	Χ = 369250.7738	Υ = 4459794.0033

ΥΠΟΜΝΗΜΑ

Φρύδι } μετά τις επεμβάσεις
Πόδι

Βαθιά γραμμή ρέματος

Γραμμή πλημμύρας μετά τις επεμβάσεις

Νέα πρόταση οριοθέτησης

Όρια οικισμών

Επεκτάσεις οικισμών

Ρυμοτομική - οικοδομική γραμμή

Όρια όρια αγροτεμαχίων

Δρόμοι

ΠΕΠ δασών & δασικών εκτάσεων

ΠΕΠ γεωργικής γης υψηλής παραγωγικότητας

Αστικό πράσινο

ΕΛΛΗΝΙΚΗ ΔΗΜΟΚΡΑΤΙΑ
ΠΕΡΙΦΕΡΕΙΑ Κ. ΜΑΚΕΔΟΝΙΑΣ
ΠΕ ΠΙΕΡΙΑ
Δ. ΚΑΤΕΡΙΝΗΣ

Δ.Τ.Υ.

ΕΡΓΟ : Οριοθέτηση Ρέματος Πέλεκα και Διαμόρφωση κοίτης για Αντιπλημμυρική Προστασία και Απόληψη Υλικού

ΘΕΣΗ :	ΔΕ ΚΑΤΕΡΙΝΗΣ, Δ. ΚΑΤΕΡΙΝΗΣ ΔΕ ΔΙΟΥ, Δ. ΔΙΟΥ-ΟΛΥΜΠΟΥ
ΜΕΛΕΤΗΤΗΣ :	Βασιλειάδης Μιχάλης Πολ. Μηχανικός Βασιλειάδου Αντιγόνη Πολ. Μηχανικός Ευαγγελοπούλου Τριαντ. Περιβαλ/γος
ΣΥΝΤΑΞΑΣ :	Βασιλειάδης Μιχάλης Πολ. Μηχανικός
ΑΡ. ΣΧΕΔΙΟΥ : Ο3_2-7	Οριζοντιογραφία τελικής διαμόρφωσης κοίτης ρέματος Πέλεκα
ΚΛΙΜΑΚΑ : 1/1000	ΧΡΟΝΟΣ ΜΕΛΕΤΗΣ : ΟΚΤΩΒΡΙΟΣ 2013

ΣΦΡΑΓΙΔΕΣ - ΥΠΟΓΡΑΦΕΣ

Μετά την έγκριση της υπ΄αριθμ. πρωτ. 1711 / 24-3-2015 ΑΕΠΟ

ΕΛΕΓΘΗΚΕ

σύμφωνα με το αρ. οικ. 400684 (2055)/9-10-2014 έγγραφο του Αντιπεριφερειάρχη Υποδομών & Δικτύων Π.Κ.Μ.

Κατερίνη 25 / 01 /2016 Πάτσας Γρηγόρης Αγρ. Τοπ. Μηχ/κός	Η αν. πρ/νη τμ. Δομών Περ/ντος ΔΤΕ ΠΙΕ Πιερίας Κατερίνη 25 / 01 /2016 Σινωπίδου Παναγιώτα Αρχ/των Μηχ/κός

ΘΕΩΡΗΘΗΚΕ

Η πρ/νη τμ. Δομών Περ/ντος ΔΤΕ Π.Κ.Μ. Θεα/κη 22 / 2 /2016 Ανταβαλίδου Δάσποινα Πολ. Μηχ/κός Β' βαθμού	Ο πρ/νος ΔΤΕ Π.Κ.Μ. Θεσ/κη 22 / 2 /2016 Κατσιμπαρασκευάς Παρασκευάς Πολ. Μηχ/κός Β' βαθμού

Ο Δ/ντης Δ/νσης Περιβ/κής Αδειοδότησης ΔΕΠΕΑ Κ.Μ.Α.Κ.Μ.
Δ/ντης Δ/νσης Περιβ/κής Αδειοδότησης ΔΕΠΕΑ Κ.Μ.Α.Κ.Μ.
Δ/ντης Δ/νσης Περιβ/κής Αδειοδότησης ΔΕΠΕΑ Κ.Μ.Α.Κ.Μ.
Δ/ντης Δ/νσης Περιβ/κής Αδειοδότησης ΔΕΠΕΑ Κ.Μ.Α.Κ.Μ.

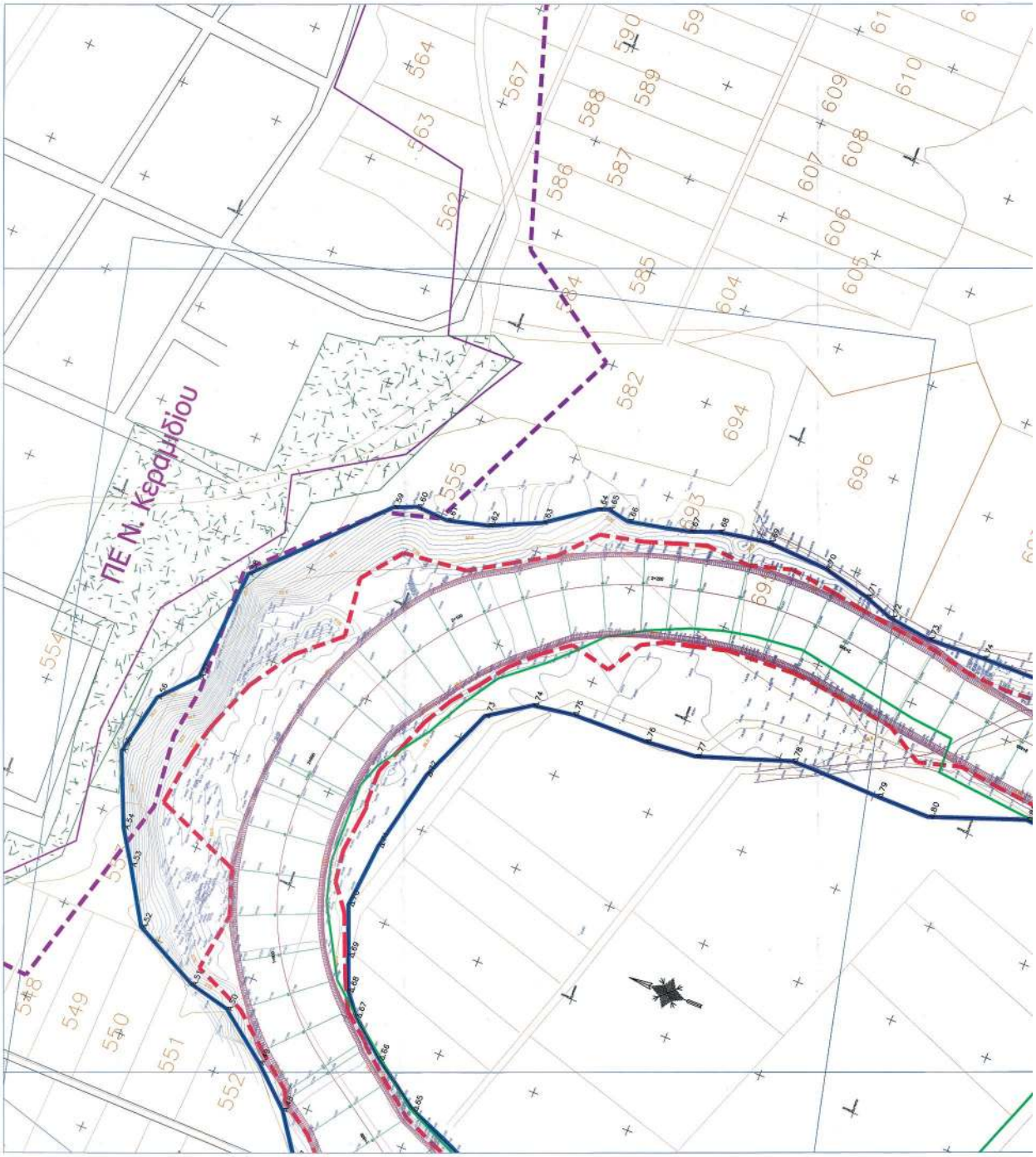

ΕΘΝΙΚΟ ΤΥΠΟΓΡΑΦΕΙΟ
Για τεχνικούς λόγους στο σχεδιάγραμμα, από το ηλεκτρονικό αρχείο, έγινε σμίκρυνση κατά ποσοστό 32%

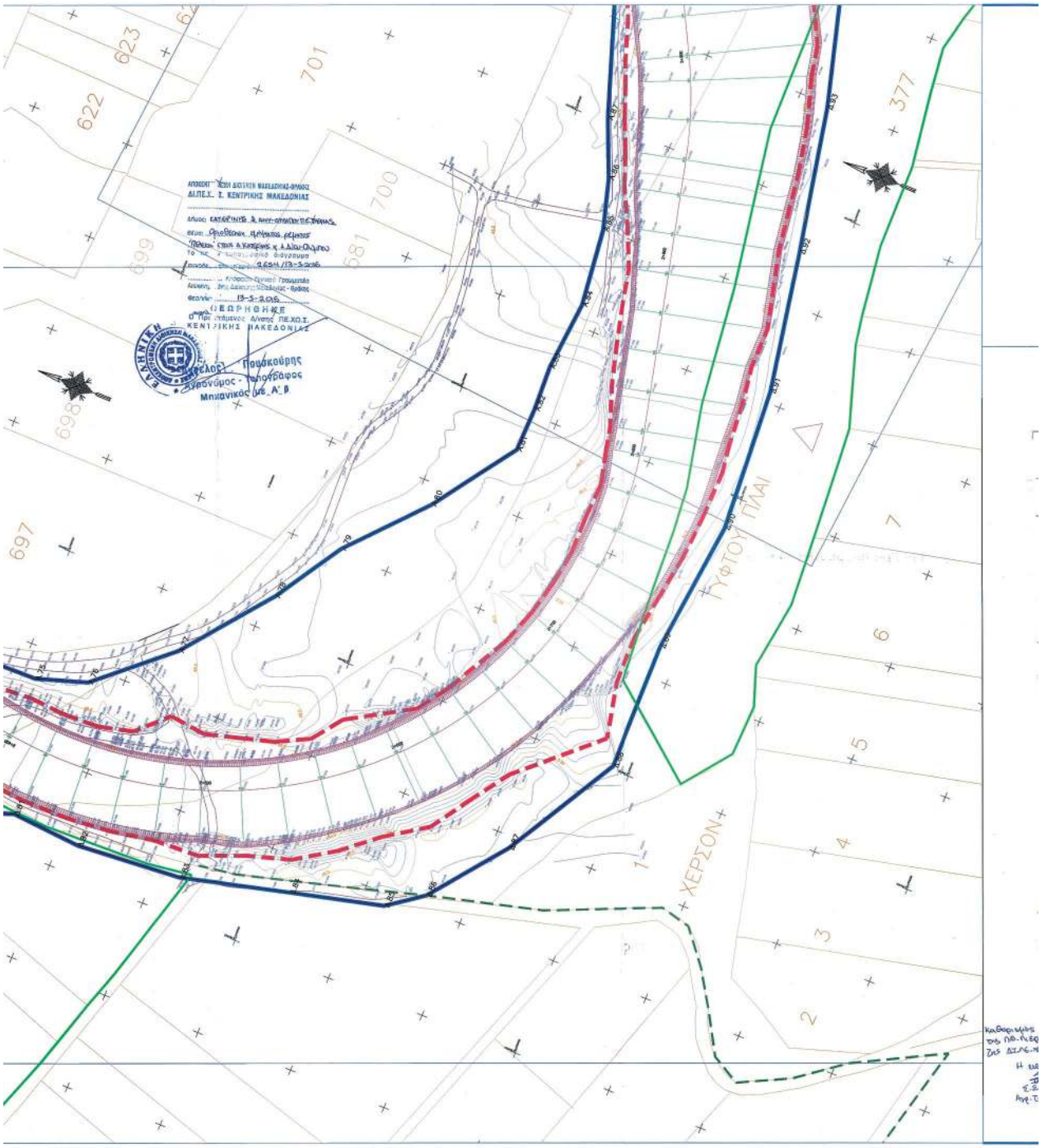
ΤΥΦΤΟΥ ΠΛΑΙ
ΧΕΡΣΟΝ
622
623
701
700
699
698
697
581
377
7
6
5
4
3
2
1

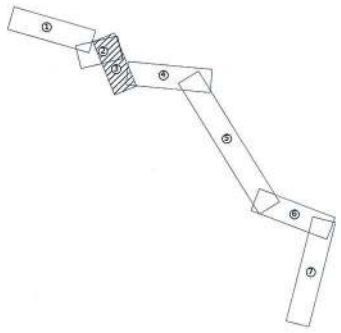

Α.48:	X = 368995.0654	Y = 4459961.2672
Α.49:	X = 369012.5235	Y = 4459980.8091
Α.50:	X = 369031.4673	Y = 4460005.7957
Α.51:	X = 369036.2200	Y = 4460026.5054
Α.52:	X = 369053.3087	Y = 4460060.3512
Α.53:	X = 369079.7604	Y = 4460076.6388
Α.54:	X = 369095.6674	Y = 4460086.8917
Α.55:	X = 369130.5602	Y = 4460102.2712
Α.56:	X = 369161.8610	Y = 4460096.1194
Α.57:	X = 369179.3074	Y = 4460080.7399
Α.58:	X = 369235.7516	Y = 4460077.6640
Α.59:	X = 369289.7051	Y = 4460023.9622
Α.60:	X = 369298.5422	Y = 4460012.7692
Α.61:	X = 369297.7784	Y = 4459996.4886
Α.62:	X = 369303.1246	Y = 4459976.6466
Α.63:	X = 369314.3262	Y = 4459952.7344
Α.64:	X = 369330.8738	Y = 4459929.8398
Α.65:	X = 369332.9358	Y = 4459924.9024
Α.66:	X = 369330.8991	Y = 4459913.9639
Α.67:	X = 369337.7728	Y = 4459883.6921
Α.68:	X = 369342.8644	Y = 4459870.4640
Α.69:	X = 369347.4677	Y = 4459845.1771
Α.70:	X = 369345.9402	Y = 4459814.3965
Α.71:	X = 369340.5941	Y = 4459790.4843
Α.72:	X = 369335.2615	Y = 4459775.3600
Α.73:	X = 369332.4611	Y = 4459754.2460
Α.74:	X = 369338.7341	Y = 4459726.0093
Α.75:	X = 369334.2371	Y = 4459691.7942
Α.76:	X = 369342.3836	Y = 4459666.6101
Α.77:	X = 369374.1591	Y = 4459630.7096
Α.78:	X = 369417.7762	Y = 4459596.3038
Α.79:	X = 369452.0919	Y = 4459575.1316
Α.80:	X = 369489.5503	Y = 4459541.8093
Α.81:	X = 369531.1137	Y = 4459513.1009
Α.82:	X = 369553.1782	Y = 4459512.5883
Α.83:	X = 369575.7559	Y = 4459513.6136
Α.84:	X = 369610.6487	Y = 4459510.5376
Α.85:	X = 369649.6465	Y = 4459515.1515
Α.86:	X = 369674.2767	Y = 4459522.3286
Α.87:	X = 369701.9856	Y = 4459534.1196
Δ.65:	X = 369019.6900	Y = 4459902.0915
Δ.66:	X = 369036.9090	Y = 4459927.2070
Δ.67:	X = 369052.1898	Y = 4459945.5777
Δ.68:	X = 369062.4566	Y = 4459953.9280
Δ.69:	X = 369078.4537	Y = 4459960.3696
Δ.70:	X = 369102.0912	Y = 4459969.9128
Δ.71:	X = 369134.6576	Y = 4459967.3097
Δ.72:	X = 369176.4411	Y = 4459958.2437
Δ.73:	X = 369214.4043	Y = 4459942.7360
Δ.74:	X = 369228.2750	Y = 4459922.8271
Δ.75:	X = 369231.5577	Y = 4459902.8951
Δ.76:	X = 369232.5678	Y = 4459864.7973
Δ.77:	X = 369235.1179	Y = 4459838.9133
Δ.78:	X = 369250.7738	Y = 4459794.0033
Δ.79:	X = 369250.5213	Y = 4459748.3364
Δ.80:	X = 369250.5386	Y = 4459721.1793
Δ.81:	X = 369267.3210	Y = 4459676.0561
Δ.82:	X = 369264.6437	Y = 4459640.7793
Δ.83:	X = 369268.8459	Y = 4459587.7192
Δ.84:	X = 369282.5723	Y = 4459539.9158
Δ.85:	X = 369294.0698	Y = 4459487.9820
Δ.86:	X = 369306.7150	Y = 4459470.5949
Δ.87:	X = 369344.1529	Y = 4459441.5837
Δ.88:	X = 369401.8379	Y = 4459409.1368
Δ.89:	X = 369466.4195	Y = 4459409.7686
Δ.90:	X = 369533.6551	Y = 4459402.4395
Δ.91:	X = 369605.7803	Y = 4459407.3256
Δ.92:	X = 369676.0720	Y = 4459420.1516
Δ.93:	X = 369748.1973	Y = 4459434.8100

ΥΠΟΜΝΗΜΑ

- Φρύδι } μετά τις επεμβάσεις
- Πόδι
- 0+200 Βαθιά γραμμή ρέματος
- Γραμμή πλημμύρας μετά τις επεμβάσεις
- Νέα πρόταση οριοθέτησης
- Όρια οικισμών
- Επεκτάσεις οικισμών
- Ρυμοτομική - οικοδομική γραμμή
- 1038 Όρια όρια αγροτεμαχίων
- Δρόμοι
- ΠΕΠ δασών & δασικών εκτάσεων
- ΠΕΠ γεωργικής γης υψηλής παραγωγικότητας
- Αστικό πράσινο

ΕΛΛΗΝΙΚΗ ΔΗΜΟΚΡΑΤΙΑ
ΠΕΡΙΦΕΡΕΙΑ Κ. ΜΑΚΕΔΟΝΙΑΣ
ΠΕ ΠΙΕΡΙΑ
Δ. ΚΑΤΕΡΙΝΗΣ
Δ.Τ.Υ.

ΕΡΓΟ : Οριοθέτηση Ρέματος Πέλεκα και Διαμόρφωση κοίτης για Αντιπλημμυρική Προστασία και Απόληψη Υλικού

ΘΕΣΗ :	ΔΕ ΚΑΤΕΡΙΝΗΣ, Δ. ΚΑΤΕΡΙΝΗΣ ΔΕ ΔΙΟΥ, Δ. ΔΙΟΥ-ΟΛΥΜΠΟΥ
ΜΕΛΕΤΗΤΗΣ :	Βασιλειάδης Μιχάλης Πολ. Μηχανικός Βασιλειάδου Αντιγόνη Πολ. Μηχανικός Ευαγγελοπούλου Τριαντ. Περιβαλ/γος
ΣΥΝΤΑΞΑΣ :	Βασιλειάδης Μιχάλης Πολ. Μηχανικός
ΑΡ. ΣΧΕΔΙΟΥ : Ο3_3-7	Οριζοντιογραφία τελικής διαμόρφωσης κοίτης ρέματος Πέλεκα
ΚΛΙΜΑΚΑ : 1/1000	ΧΡΟΝΟΣ ΜΕΛΕΤΗΣ : ΟΚΤΩΒΡΙΟΣ 2013

ΣΦΡΑΓΙΔΕΣ - ΥΠΟΓΡΑΦΕΣ

Μετά την έγκριση της υπ' αριθμ. πρωτ. 1711 / 24-3-2015 ΑΕΠΟ

ΕΛΕΓΘΗΚΕ

σύμφωνα με το αρ. οικ. 400684 (2055)/9-10-2014 έγγραφο του Αντιπεριφερειάρχη Υποδομών & Δικτύων Π.Κ.Μ.

Κατερίνη 25/01/2016 Πάτσας Γρηγόρης Αγρ. Τοπ. Μηχ/κός	Η αν. περ/νη τμ. Δομών Περ/ντος ΔΤΕ ΠΕ Πιερίας Κατερίνη 25/01/2016 Σπυκαΐδου Παναγιώτα Αρχ/των Μηχ/κός

ΘΕΩΡΗΘΗΚΕ

Η περ/νη τμ. Δομών Περ/ντος ΔΤΕ Π.Κ.Μ. Θεσ/κη 22 / 2 /2016 Ανταβαλίδου Δάσποινα Πολ. Μηχ/κός Β' βαθμού	Η περ/νος ΔΤΕ Π.Κ.Μ. Θεσ/κη 22 / 2 /2016 Ολυμπιαδόπουλος Παρασκευάς Πολ. Μηχ/κός Β' βαθμού

Η υπογράφουσα
Π. Ζιωγέου
Αγρ. Τοπογράφος Μηχ.

Αγγελος Πουλκούρης
Αγρονόμος - Τοπογράφος
Μηχανικός με Α' β

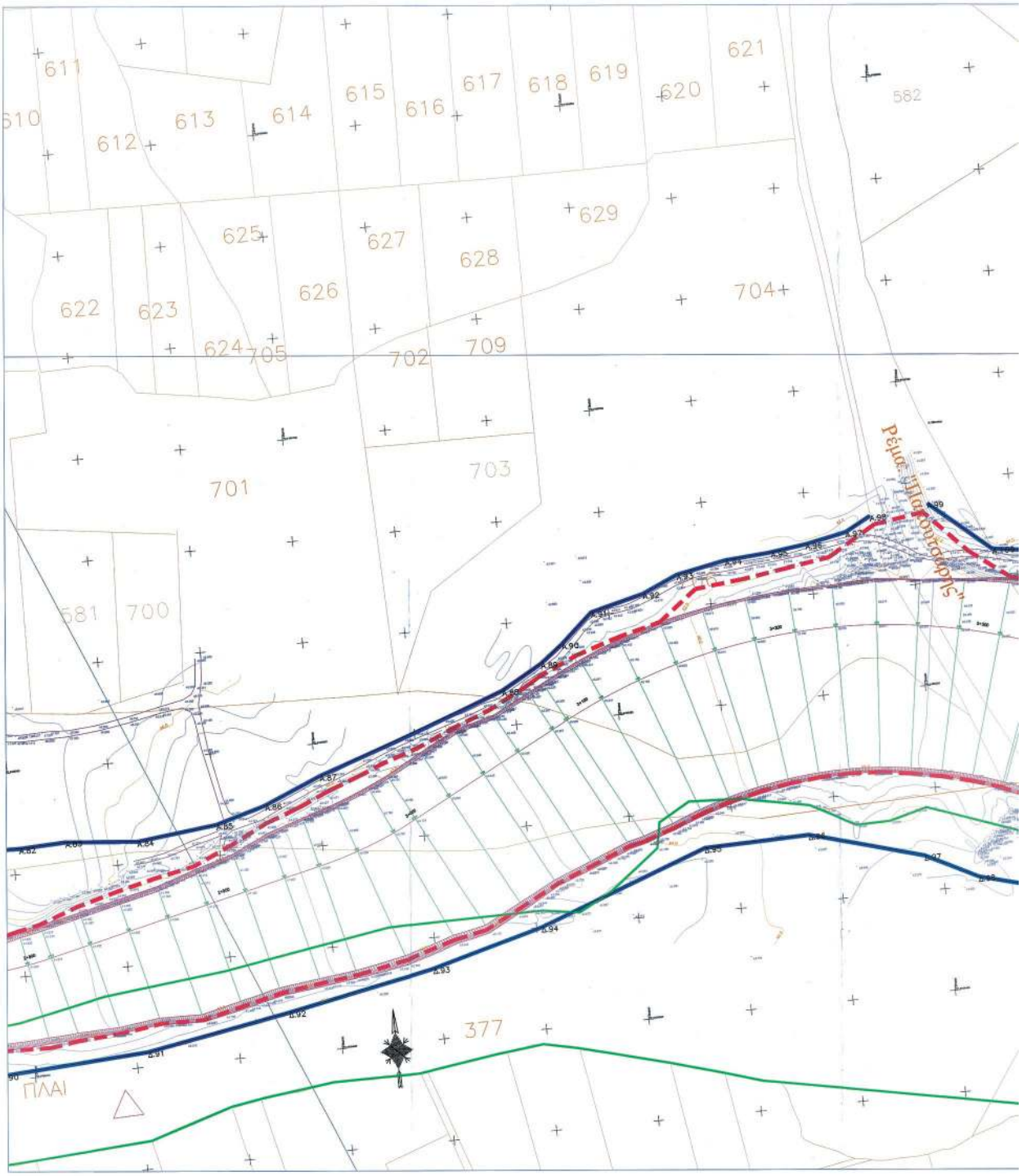

ΕΘΝΙΚΟ ΤΥΠΟΓΡΑΦΕΙΟ
Για τεχνικούς λόγους στο σχεδιάγραμμα, από το ηλεκτρονικό αρχείο, έγινε σμίκρυνση κατά ποσοστό 33%

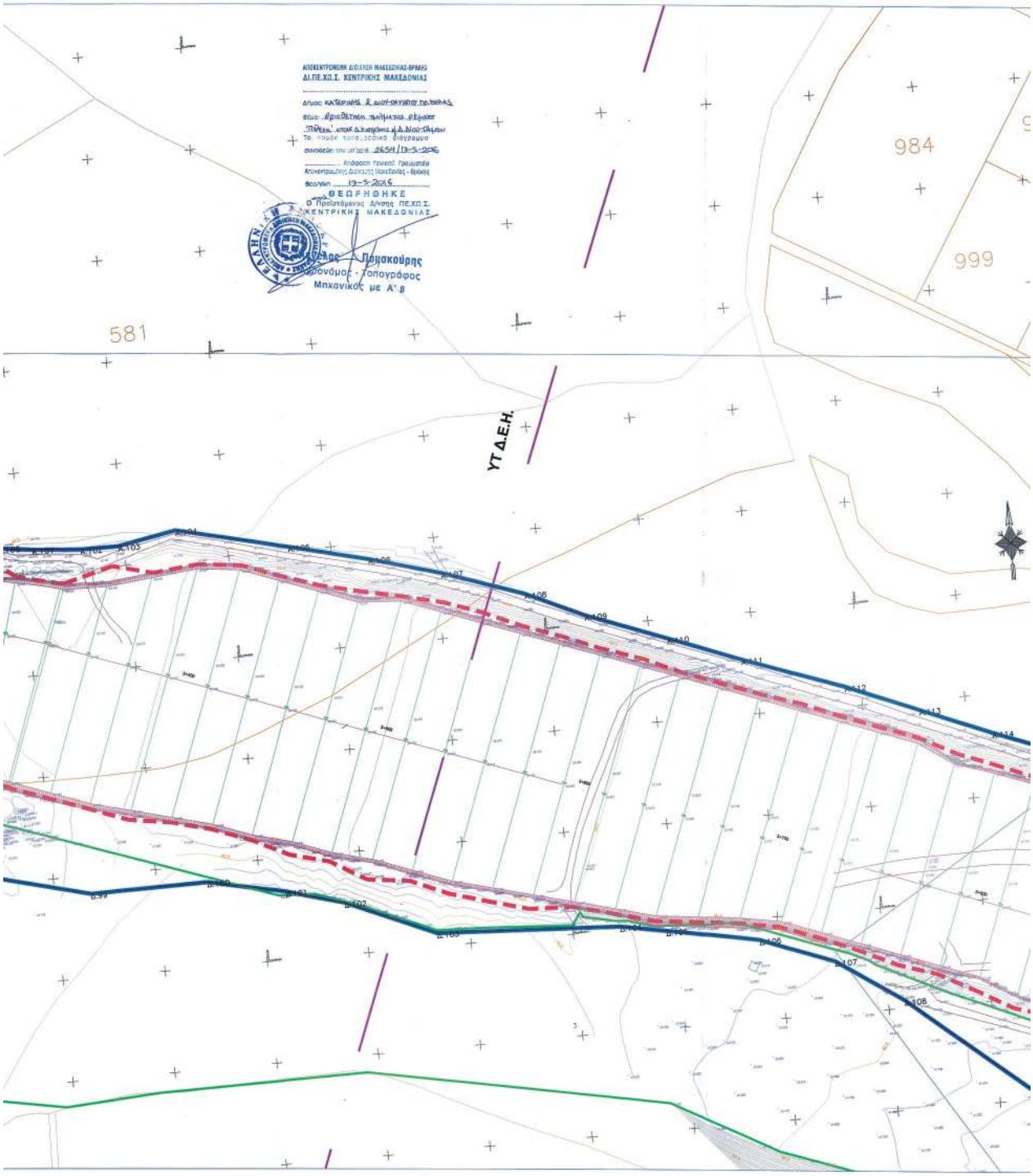
ΑΠΟΚΕΝΤΡΩΜΕΝΗ ΔΙΟΙΚΗΣΗ ΜΑΚΕΔΟΝΙΑΣ-ΘΡΑΚΗΣ
ΔΙ.ΠΕ.ΧΟ.Σ. ΚΕΝΤΡΙΚΗΣ ΜΑΚΕΔΟΝΙΑΣ
ΘΕΩΡΗΘΗΚΕ
Ο Προϊστάμενος Δ/νσης ΠΕ.ΧΟ.Σ.
ΚΕΝΤΡΙΚΗΣ ΜΑΚΕΔΟΝΙΑΣ
Λάος Πλουσούρης
Δασονόμος - Τοπογράφος
Μηχανικός με Α' β
984
999
581
ΥΤ Δ.Ε.Η.

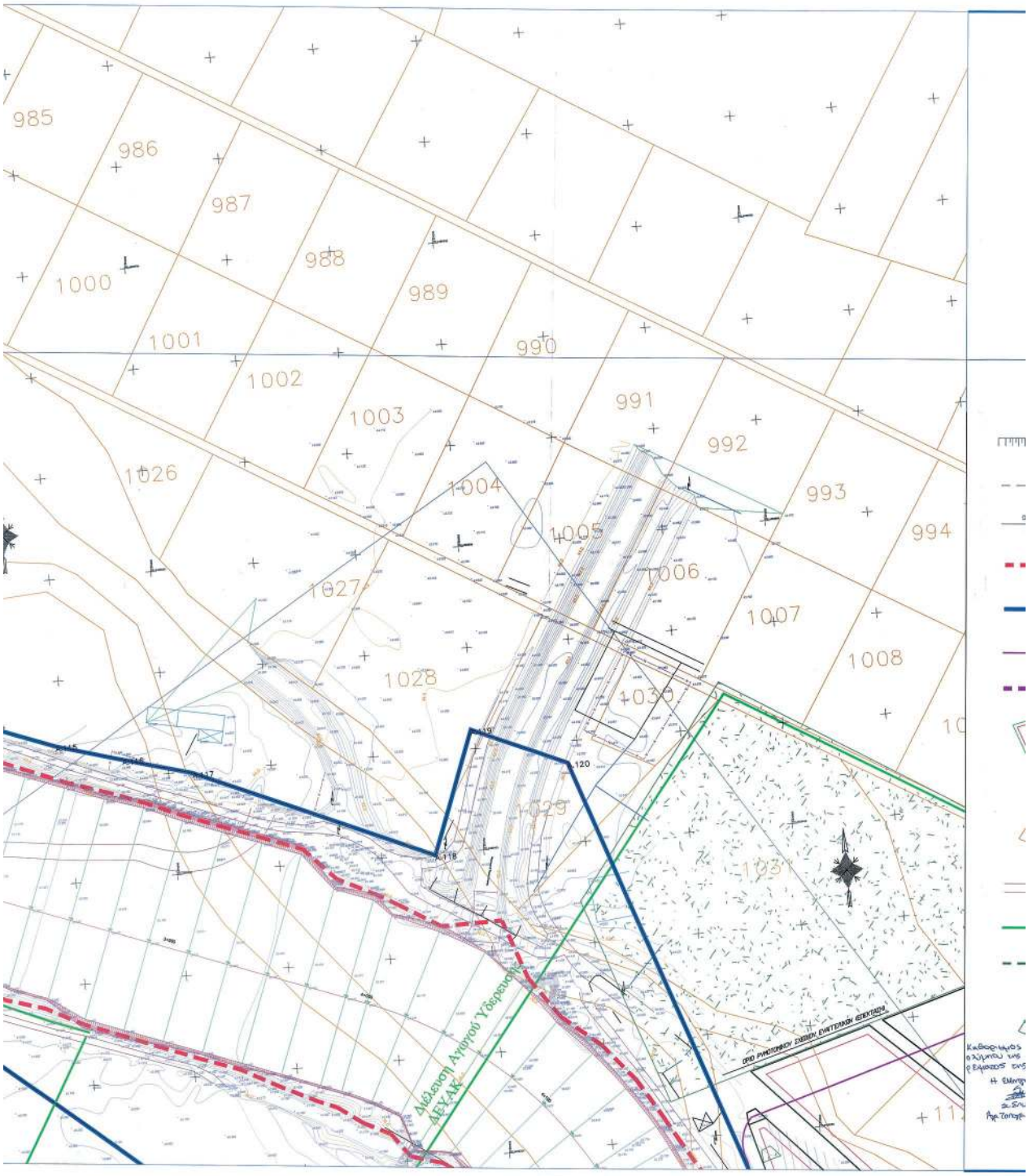
985
986
987
988
989
990
991
992
993
994
1000
1001
1002
1003
1004
1005
1006
1007
1008
1026
1027
1028
1029
1030
Διέλευση Αγωγού Ύδρευσης
ΔΕΥΑΚ

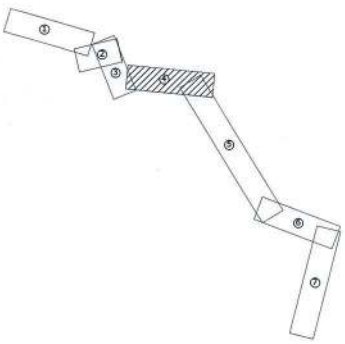

Α.82:	X = 369553.1782	Y = 4459512.5883
Α.83:	X = 369575.7559	Y = 4459513.6136
Α.84:	X = 369610.6487	Y = 4459510.5376
Α.85:	X = 369649.6465	Y = 4459515.1515
Α.86:	X = 369674.2767	Y = 4459522.3286
Α.87:	X = 369701.9856	Y = 4459534.1196
Α.88:	X = 369794.7595	Y = 4459567.2083
Α.89:	X = 369814.7645	Y = 4459578.7428
Α.90:	X = 369825.7596	Y = 4459587.2228
Α.91:	X = 369841.4031	Y = 4459601.4170
Α.92:	X = 369867.4757	Y = 4459608.0649
Α.93:	X = 369884.7376	Y = 4459615.7908
Α.94:	X = 369908.8770	Y = 4459620.6801
Α.95:	X = 369931.5332	Y = 4459622.4768
Α.96:	X = 369948.6153	Y = 4459624.8126
Α.97:	X = 369968.7542	Y = 4459628.9451
Α.98:	X = 369981.1584	Y = 4459635.7477
Α.99:	X = 370009.5466	Y = 4459639.1977
Α.100:	X = 370038.8040	Y = 4459614.0392
Α.101:	X = 370055.3466	Y = 4459611.8832
Α.102:	X = 370078.7220	Y = 4459609.9067
Α.103:	X = 370097.2426	Y = 4459609.7271
Α.104:	X = 370125.3703	Y = 4459614.9371
Α.105:	X = 370179.4934	Y = 4459602.0006
Α.106:	X = 370217.8139	Y = 4459592.3381
Α.107:	X = 370252.3376	Y = 4459582.2763
Α.108:	X = 370291.8190	Y = 4459568.4226
Α.109:	X = 370319.9961	Y = 4459555.3157
Α.110:	X = 370358.4767	Y = 4459540.5931
Α.111:	X = 370393.6196	Y = 4459527.1796
Α.112:	X = 370442.2101	Y = 4459509.7372
Α.113:	X = 370477.4595	Y = 4459495.2506
Α.114:	X = 370511.8560	Y = 4459481.0480
Α.115:	X = 370545.9683	Y = 4459467.9816
Α.116:	X = 370578.0908	Y = 4459458.6079
Α.117:	X = 370611.6200	Y = 4459449.2600
Α.118:	X = 370726.2000	Y = 4459399.3000
Α.119:	X = 370748.5500	Y = 4459459.5000
Α.120:	X = 370794.6000	Y = 4459439.2500
Δ.90:	X = 369533.6551	Y = 4459402.4396
Δ.91:	X = 369605.7803	Y = 4459407.3256
Δ.92:	X = 369676.0720	Y = 4459420.1516
Δ.93:	X = 369748.1973	Y = 4459434.8100
Δ.94:	X = 369802.5000	Y = 4459450.0000
Δ.95:	X = 369865.4335	Y = 4459461.1240
Δ.96:	X = 369936.2333	Y = 4459482.6619
Δ.97:	X = 369991.6512	Y = 4459467.2824
Δ.98:	X = 370016.7946	Y = 4459454.4662
Δ.99:	X = 370067.5943	Y = 4459441.1373
Δ.100:	X = 370124.5516	Y = 4459441.6499
Δ.101:	X = 370162.4219	Y = 4459433.4444
Δ.102:	X = 370190.5845	Y = 4459425.4883
Δ.103:	X = 370233.9343	Y = 4459406.4821
Δ.104:	X = 370322.8906	Y = 4459401.7739
Δ.105:	X = 370345.0668	Y = 4459397.7664
Δ.106:	X = 370390.2989	Y = 4459389.4519
Δ.107:	X = 370425.8704	Y = 4459375.9425
Δ.108:	X = 370458.0000	Y = 4459354.0000

ΥΠΟΜΝΗΜΑ

- Φρύδι } μετά τις επεμβάσεις
- Πόδι } μετά τις επεμβάσεις
- 0+200 Βαθιά γραμμή ρέματος
- Γραμμή πλημμύρας μετά τις επεμβάσεις
- Νέα πρόταση οριοθέτησης
- Όρια οικισμών
- Επεκτάσεις οικισμών
- Ρυμοτομική - οικοδομική γραμμή
- 1038 Όρια όρια αγροτεμαχίων
- Δρόμοι
- ΠΕΠ δασών & δασικών εκτάσεων
- ΠΕΠ γεωργικής γης υψηλής παραγωγικότητας
- Αστικό πράσινο

ΕΛΛΗΝΙΚΗ ΔΗΜΟΚΡΑΤΙΑ
ΠΕΡΙΦΕΡΕΙΑ Κ. ΜΑΚΕΔΟΝΙΑΣ
ΠΕ ΠΙΕΡΙΑ
Δ. ΚΑΤΕΡΙΝΗΣ Δ.Τ.Υ.

ΕΡΓΟ : Οριοθέτηση Ρέματος Πέλεκα και Διαμόρφωση κοίτης για Αντιπλημμυρική Προστασία και Απόληψη Υλικού

ΘΕΣΗ :	ΔΕ ΚΑΤΕΡΙΝΗΣ, Δ. ΚΑΤΕΡΙΝΗΣ ΔΕ ΔΙΟΥ, Δ. ΔΙΟΥ-ΟΛΥΜΠΟΥ
ΜΕΛΕΤΗΤΗΣ :	Βασιλειάδης Μιχάλης Πολ. Μηχανικός Βασιλειάδου Αντιγόνη Πολ. Μηχανικός Ευαγγελοπούλου Τριαντ. Περιβαλ/γος
ΣΥΝΤΑΞΑΣ :	Βασιλειάδης Μιχάλης Πολ. Μηχανικός
ΑΡ. ΣΧΕΔΙΟΥ : Ο3_4-7	Οριζοντιογραφία τελικής διαμόρφωσης κοίτης ρέματος Πέλεκα
ΚΛΙΜΑΚΑ : 1/1000	ΧΡΟΝΟΣ ΜΕΛΕΤΗΣ : ΟΚΤΩΒΡΙΟΣ 2013

ΣΦΡΑΓΙΔΕΣ - ΥΠΟΓΡΑΦΕΣ

Μετά την έγκριση της υπ΄αριθμ. πρωτ. 1711 / 24-3-2015 ΑΕΠΟ

ΕΛΕΓΘΗΚΕ
σύμφωνα με το αρ. οικ. 400684 (2055)/9-10-2014 έγγραφο του Αναπληρωτή Υποδομών & Δικτύων Π.Κ.Μ.

Κατερίνη 25/01/2016	Η αν. πρ/νη τμ. Δομών Περ/ντος ΔΤΕ ΠΕ Πιερίας Κατερίνη 25/01/2016
Πάτσας Γρηγόρης Αγρ. Τοπ. Μηχ/κός	Σινωπίδου Παναγιώτα Αρχ/των Μηχ/κός

ΘΕΩΡΗΘΗΚΕ

Η πρ/νη τμ. Δομών Περ/ντος ΔΤΕ Π.Κ.Μ. Θεσ/κη 22 / 2 /2016	Η Δ/ντρια ΔΤΕ Π.Κ.Μ. Θεσ/κη 22 / 2 /2016
Ανταβαλίδου Δάφνοινα Πολ. Μηχ/κός Β΄ βαθμού	Χαλεβή Φωτεινή Παρασκευή Πολ. Μηχ/κός Β΄ βαθμού

Η Δ/ντρια Δ.Τ.Υ. Δ. Κατερίνης
Αγγελικά Πουσκούρη
Αγρονόμος - Τοπογράφος
Μηχανικός με Α' Β.

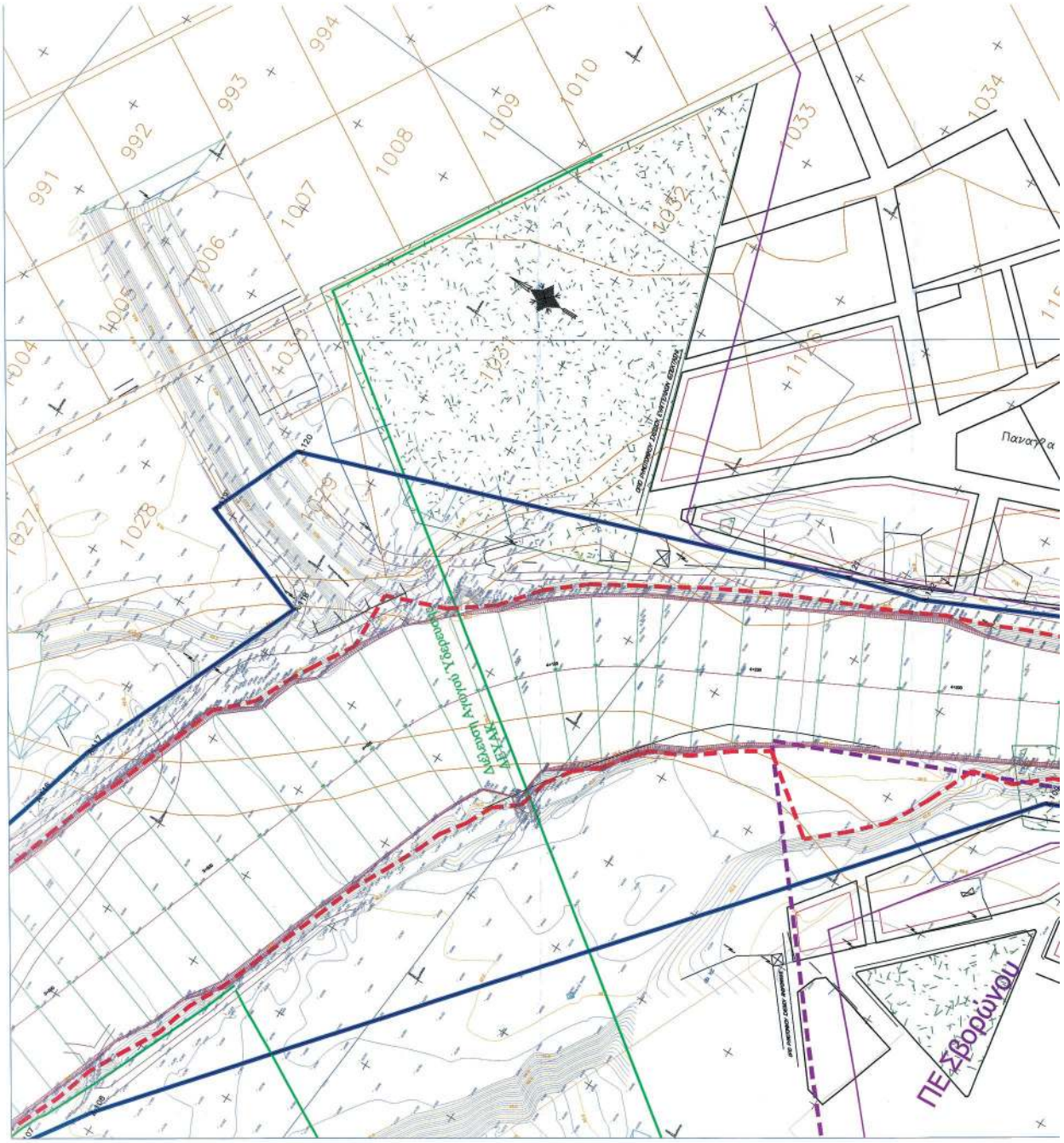

ΕΘΝΙΚΟ ΤΥΠΟΓΡΑΦΕΙΟ
Για τεχνικούς λόγους στο σχεδιάγραμμα, από το ηλεκτρονικό αρχείο, έγινε σμίκρυνση κατά ποσοστό 31%

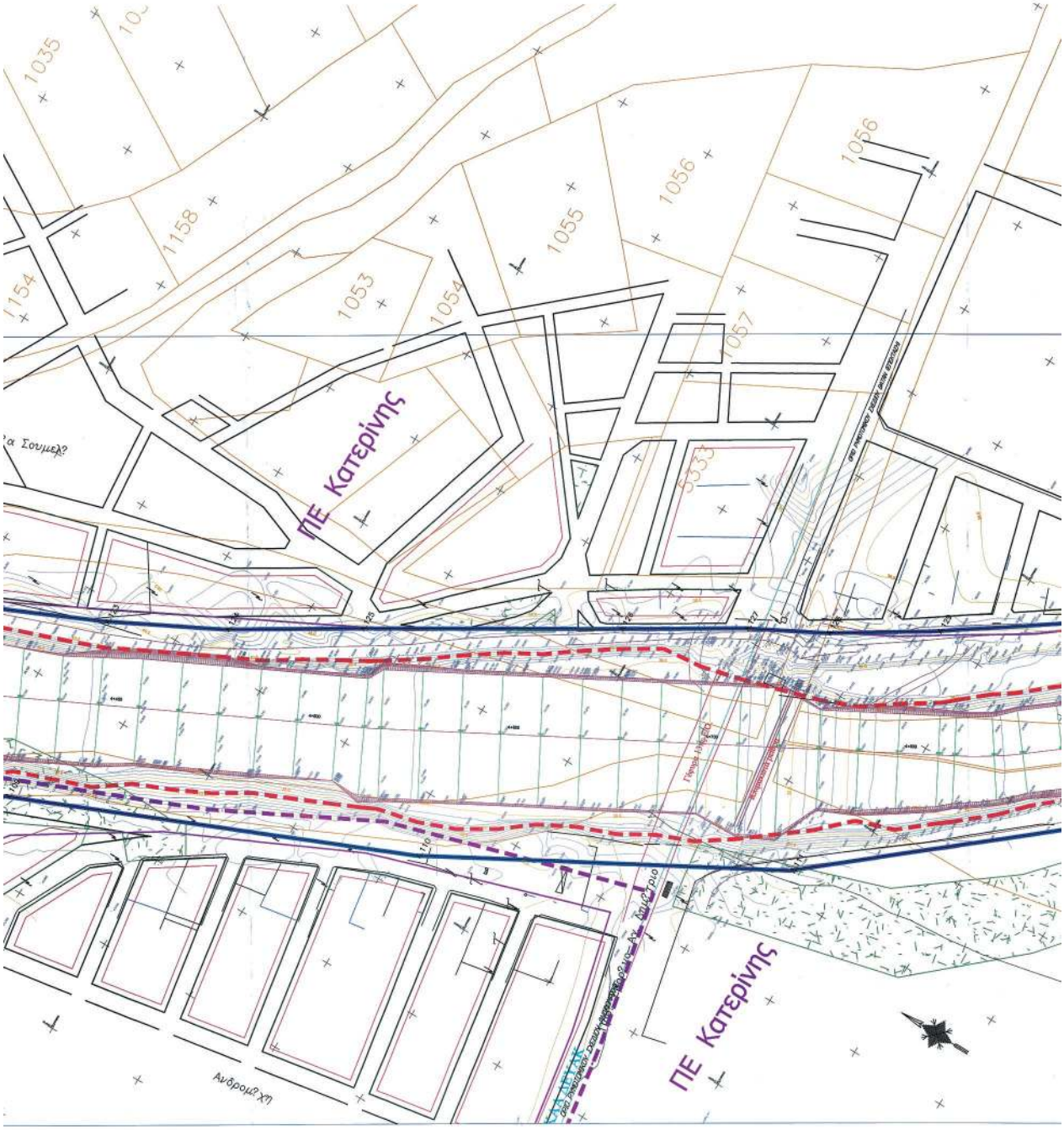
1035
1158
1154
1053
1054
1055
1056
1056
1057
5533
ΠΕ Κατερίνης
ΠΕ Κατερίνης
Ανδρομ?χη

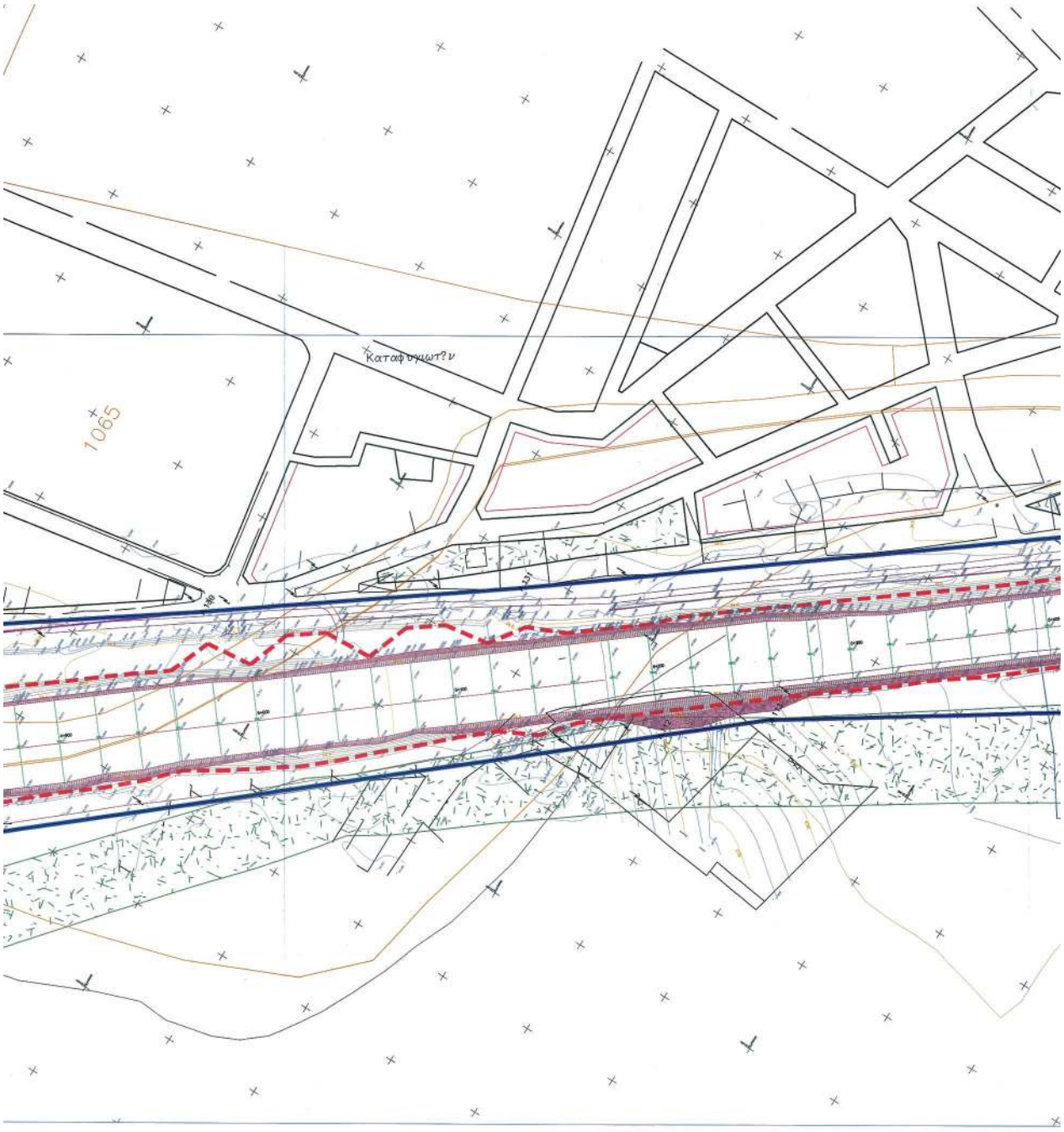
Καταφυγιωτ?ν
1065

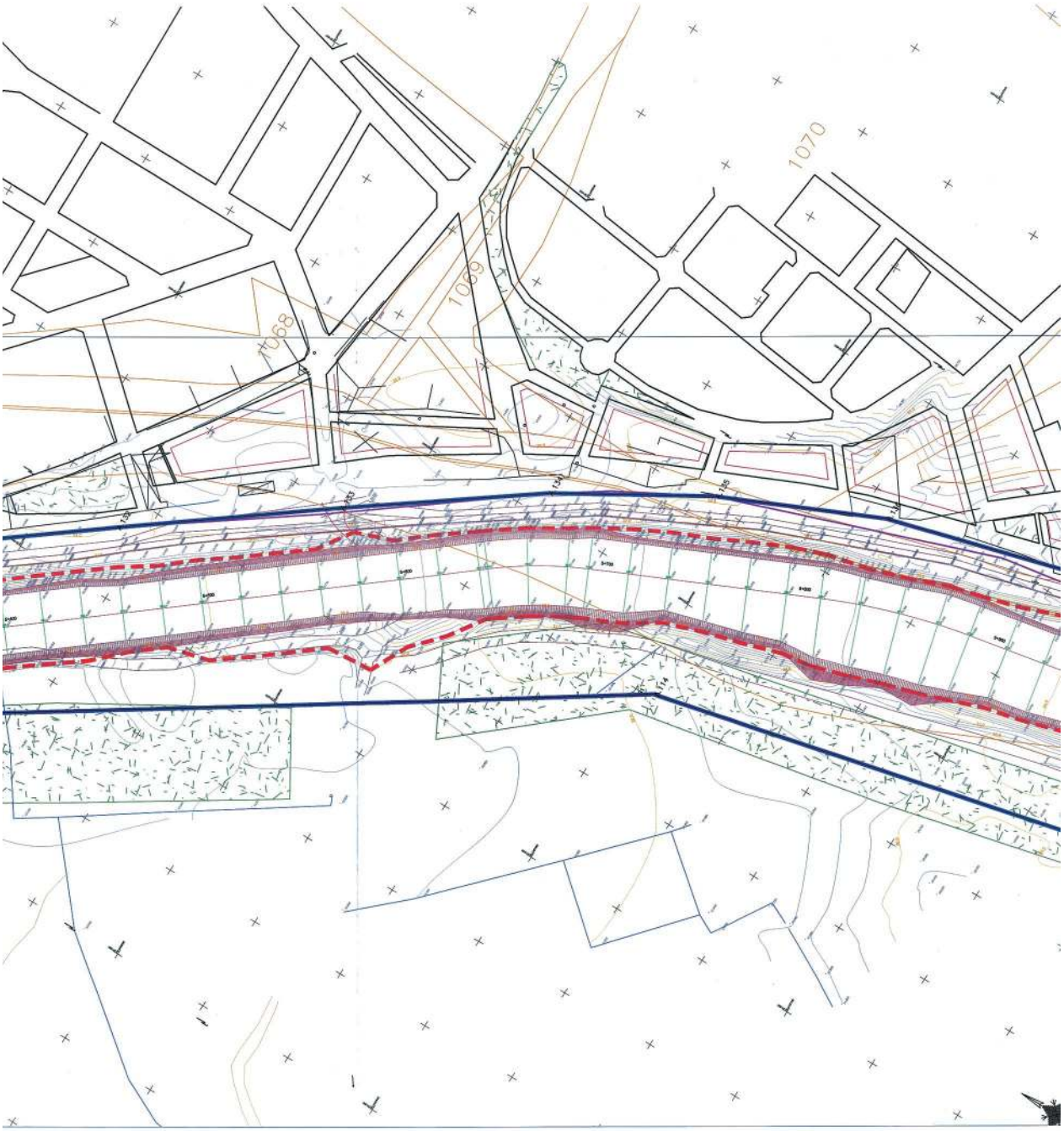
1068
1069
1070

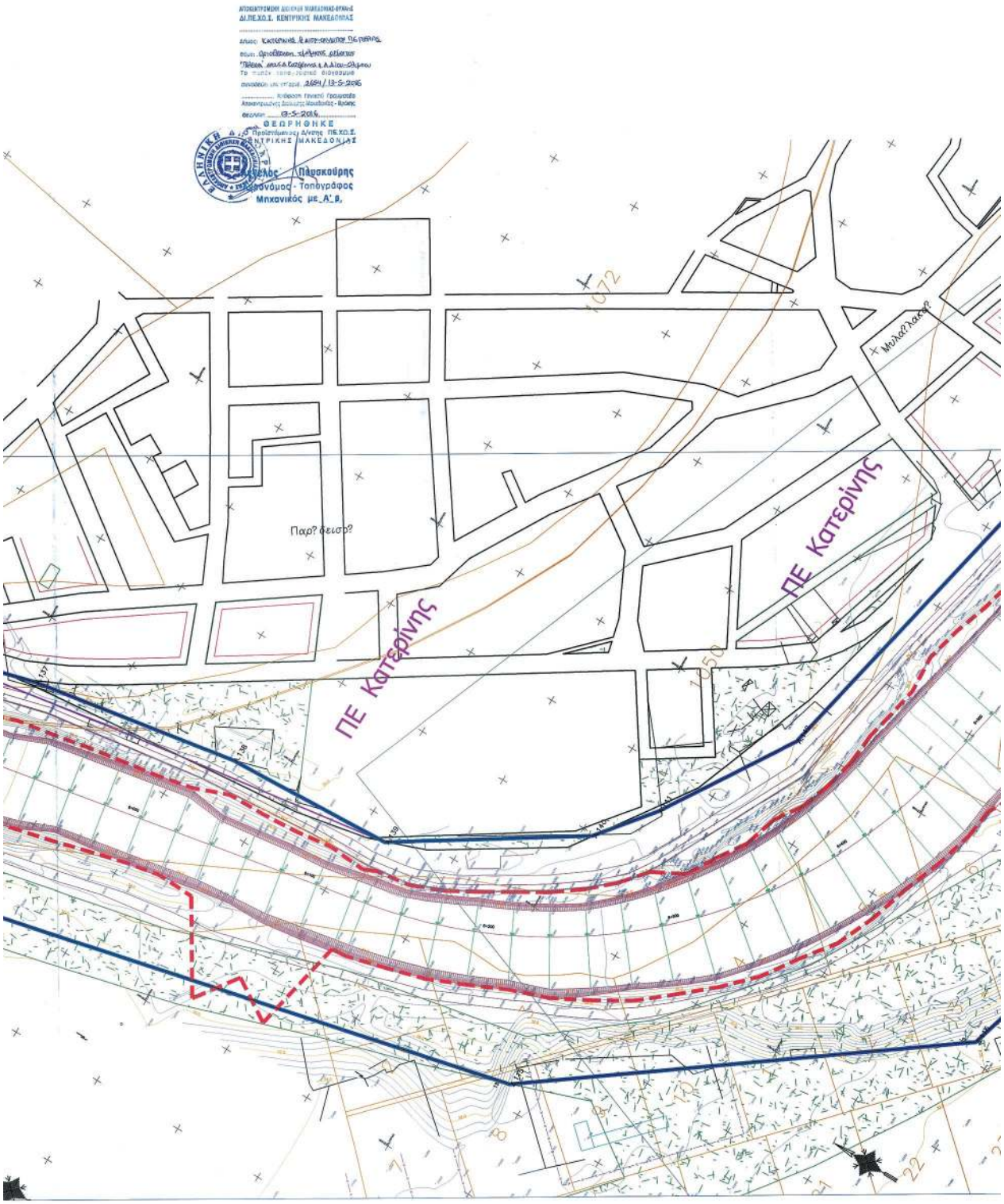
ΑΠΟΚΕΝΤΡΩΜΕΝΗ ΔΙΟΙΚΗΣΗ ΜΑΚΕΔΟΝΙΑΣ-ΘΡΑΚΗΣ
ΔΙ.ΠΕ.Χ.Σ.Ι. ΚΕΝΤΡΙΚΗΣ ΜΑΚΕΔΟΝΙΑΣ
ΘΕΩΡΗΘΗΚΕ
Πάγκοσμης
Μηχανικός με Α' Β.
Παρ? δεύτο?
ΠΕ Κατερίνης
ΠΕ Κατερίνης

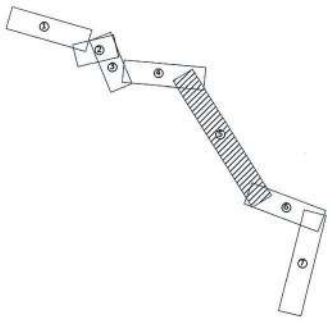

Α.116:	X = 370578.0908	Y = 4459458.6079
Α.117:	X = 370611.6200	Y = 4459449.2600
Α.118:	X = 370726.2000	Y = 4459399.3000
Α.119:	X = 370748.5500	Y = 4459459.5000
Α.120:	X = 370794.6000	Y = 4459439.2500
Α.121:	X = 370883.1000	Y = 4459175.4100
Α.122:	X = 370893.2800	Y = 4459137.1100
Α.123:	X = 370939.7600	Y = 4459035.2700
Α.124:	X = 370967.6100	Y = 4458981.6600
Α.125:	X = 371003.4700	Y = 4458923.7500
Α.126:	X = 371071.0500	Y = 4458812.7500
Α.127:	X = 371104.2800	Y = 4458759.3000
Α.128:	X = 371123.6600	Y = 4458722.8100
Α.129:	X = 371153.5900	Y = 4458676.0000
Α.130:	X = 371242.3600	Y = 4458551.3500
Α.131:	X = 371337.3100	Y = 4458421.8600
Α.132:	X = 371533.3500	Y = 4458164.1500
Α.133:	X = 371600.7200	Y = 4458074.0300
Α.134:	X = 371661.7500	Y = 4457989.0600
Α.135:	X = 371704.0100	Y = 4457917.1000
Α.136:	X = 371739.2000	Y = 4457837.9000
Α.137:	X = 371765.8000	Y = 4457739.8000
Α.138:	X = 371784.6700	Y = 4457627.7200
Α.139:	X = 371788.9900	Y = 4457536.2500
Α.140:	X = 371848.9900	Y = 4457443.7900
Α.141:	X = 371878.3800	Y = 4457420.7000
Α.142:	X = 371948.8500	Y = 4457376.8100
Δ.107:	X = 370425.8704	Y = 4458375.9425
Δ.108:	X = 370458.0000	Y = 4458354.0000
Δ.109:	X = 370836.1300	Y = 4459031.7400
Δ.110:	X = 370919.7500	Y = 4458940.1000
Δ.111:	X = 371011.5500	Y = 4458676.8000
Δ.112:	X = 371310.1970	Y = 4458323.1124
Δ.113:	X = 371346.7318	Y = 4458279.9624
Δ.114:	X = 371602.3000	Y = 4457890.9500
Δ.115:	X = 371711.9500	Y = 4457412.1000
Δ.116:	X = 371860.0500	Y = 4457211.5500

ΥΠΟΜΝΗΜΑ

- Φρύδι } μετά τις επεμβάσεις
- Πόδι
- Βαθιά γραμμή ρέματος
- Γραμμή πλημμύρας μετά τις επεμβάσεις
- Νέα πρόταση οριοθέτησης
- Όρια οικισμών
- Επεκτάσεις οικισμών
- Ρυμοτομική - οικοδομική γραμμή
- Όρια όρια αγροτεμαχίων
- Δρόμοι
- ΠΕΠ δασών & δασικών εκτάσεων
- ΠΕΠ γεωργικής γης υψηλής παραγωγικότητας
- Αστικό πράσινο

Καθορισμός οριοθετήσεων τμήματος ρέματος Πέλεκα στην περιοχή των Δ. Κατερίνης και Δ.Δίου-Ολύμπου σύμφωνα με την με αριθμ. πρωτ. 2613/4-5-2016 Απόφαση καθορισμού οριοθετήσεων τμημάτων ρεμάτων στη Δ.Ε.Κ. Κατ. Δ.Δ.Ο.Ο. σύμφωνα με τις διατάξεις του άρθρ. 3 του Ν.4258/14.

Η Εκπονήσασα
Δρ. Τοπογ. Μηχ/κός

Ο Αναθέτων
Δρ. Τοπογ. Μηχ/κός

Ο Αγγελος Δασονάσιος - Τοπογράφος Μηχανικός με Α' β

Πρωτοκόλλησε
Τοπογράφος Μηχανικός με Α' β

ΕΛΛΗΝΙΚΗ ΔΗΜΟΚΡΑΤΙΑ
ΠΕΡΙΦΕΡΕΙΑ Κ. ΜΑΚΕΔΟΝΙΑΣ
ΠΕ ΠΙΕΡΙΑ
Δ. ΚΑΤΕΡΙΝΗΣ
Δ.Τ.Υ.

ΕΡΓΟ : Οριοθέτηση Ρέματος Πέλεκα και Διαμόρφωση κοίτης για Αντιπλημμυρική Προστασία και Απόληψη Υλικού

ΘΕΣΗ :	ΔΕ ΚΑΤΕΡΙΝΗΣ, Δ. ΚΑΤΕΡΙΝΗΣ ΔΕ ΔΙΟΥ, Δ. ΔΙΟΥ-ΟΛΥΜΠΟΥ
ΜΕΛΕΤΗΤΗΣ :	Βασιλειάδης Μιχάλης Πολ. Μηχανικός Βασιλειάδου Αντιγόνη Πολ. Μηχανικός Ευαγγελοπούλου Τριαντ. Περιβαλ/γος
ΣΥΝΤΑΞΑΣ :	Βασιλειάδης Μιχάλης Πολ. Μηχανικός
ΑΡ. ΣΧΕΔΙΟΥ : Ο3_5-7	Οριζοντιογραφία τελικής διαμόρφωσης κοίτης ρέματος Πέλεκα
ΚΛΙΜΑΚΑ : 1/1000	ΧΡΟΝΟΣ ΜΕΛΕΤΗΣ : ΟΚΤΩΒΡΙΟΣ 2013

ΣΦΡΑΓΙΔΕΣ - ΥΠΟΓΡΑΦΕΣ

Μετά την έγκριση της υπ'αριθμ. πρωτ. 1711 / 24-3-2015 ΑΕΠΟ

ΕΛΕΓΘΗΚΕ
σύμφωνα με το αρ. οικ. 400684 (2055)/9-10-2014 έγγραφο του Αναπληρωτή Υπουργού Υποδομών & Δικτύων Π.Κ.Μ.

Κατερίνη 28 / 04 /2016	Η αν. πρ/νη τμ. Δομών Περ/ντος ΔΤΕ ΠΕ Πιερίας Κατερίνη 25 / 04 /2016
Πάτσας Γρηγόρης Αγρ. Τοπ. Μηχ/κός	Σινιοσίδου Παναγιώτα Αρχ/των Μηχ/κός

ΘΕΩΡΗΘΗΚΕ

Η πρ/νη τμ. Δομών Περ/ντος ΔΤΕ Π.Κ.Μ. Θεσ/κη 22 / 2 /2016	Ο πρ/νος ΔΤΕ Π.Κ.Μ. Θεσ/κη 22 / 2 /2016
Ανεμβαλίδου Δάφνοτινα Πολ. Μηχ/κός Β' βαθμού	Ματζηπαπαρασκευάς Παρασκευάς Πολ. Μηχ/κός Β' βαθμού

ΕΘΝΙΚΟ ΤΥΠΟΓΡΑΦΕΙΟ
Για τεχνικούς λόγους στο σχεδιάγραμμα, από το ηλεκτρονικό αρχείο, έγινε σμίκρυνση κατά ποσοστό 34%

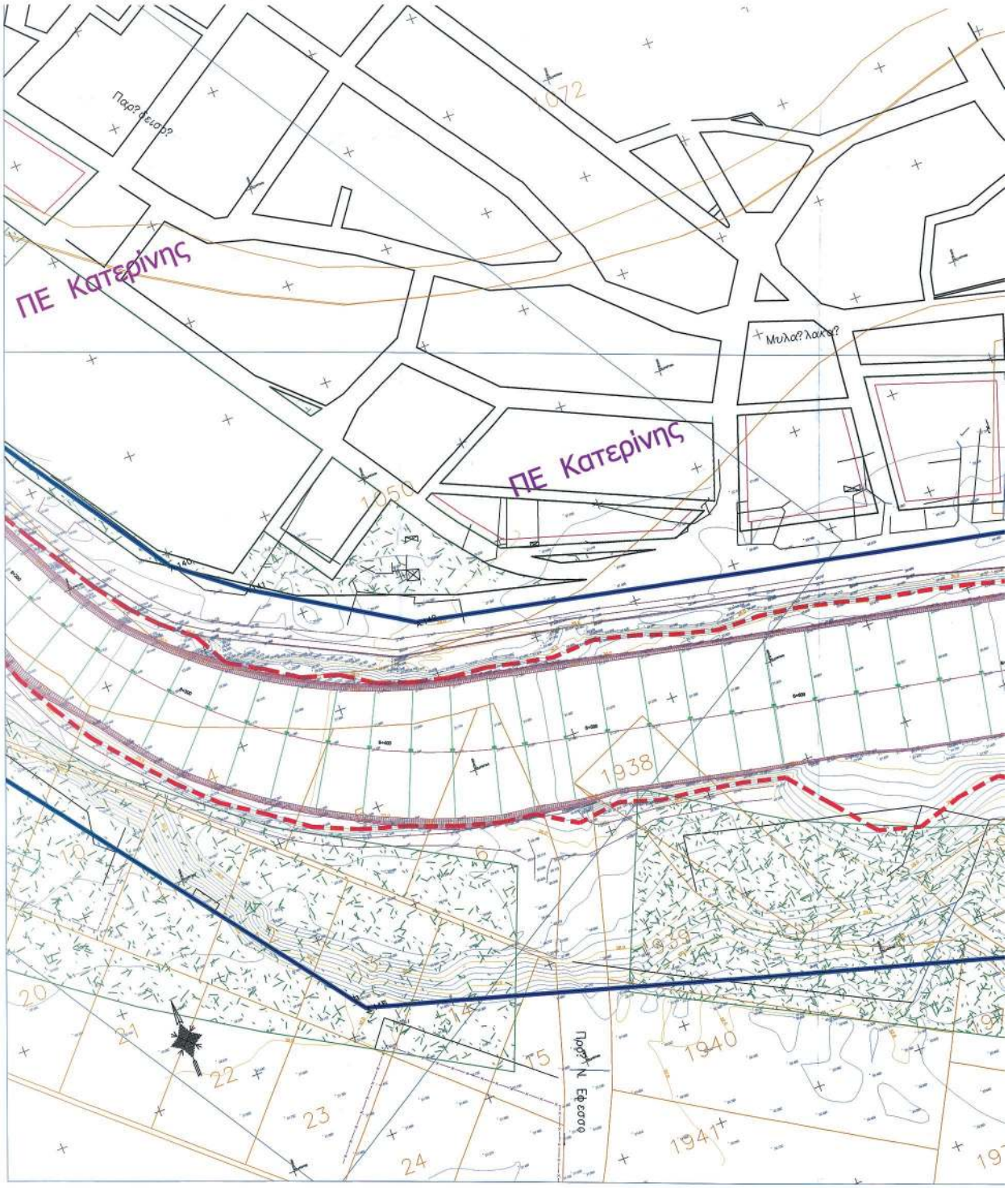

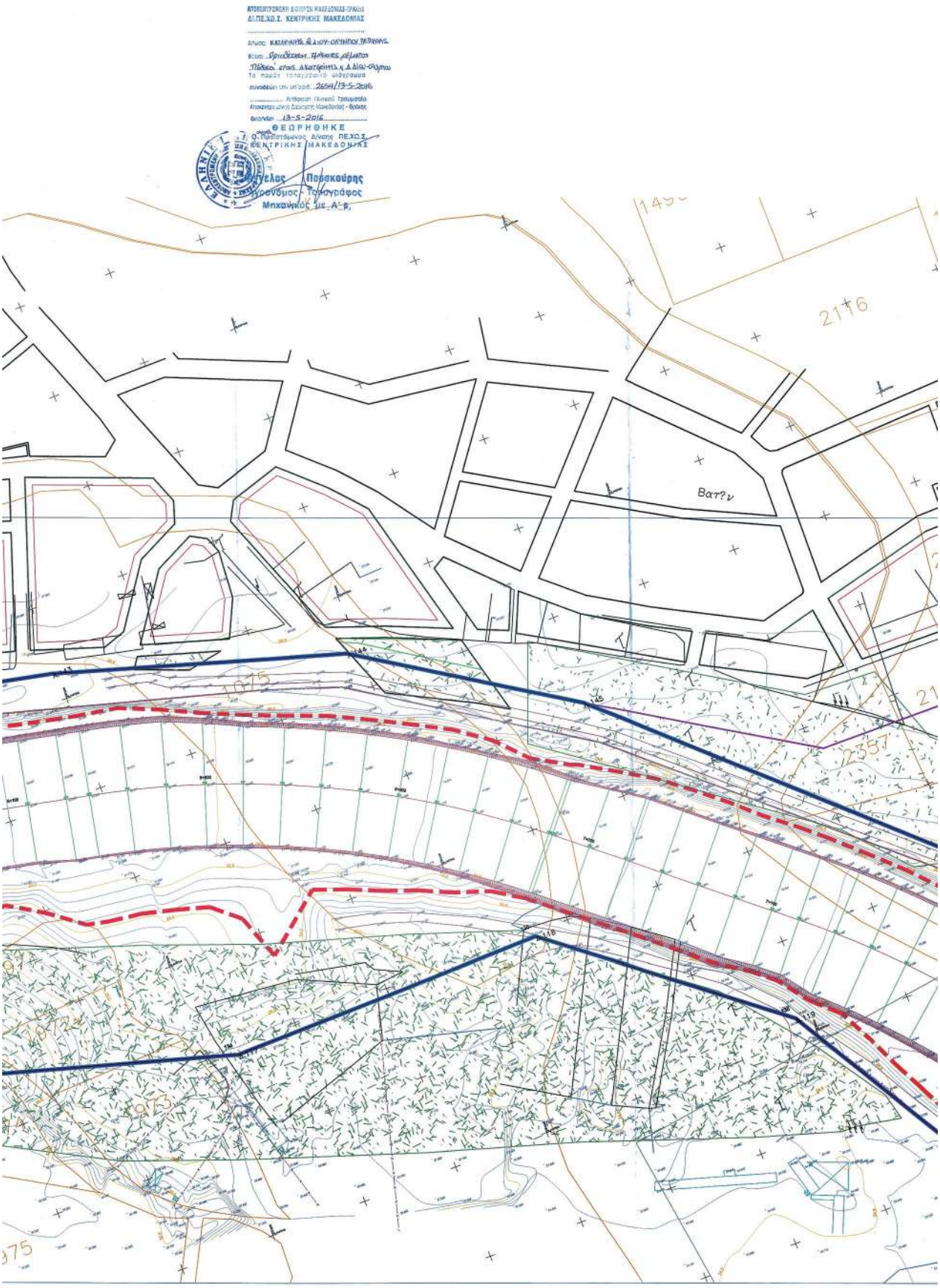
ΑΠΟΚΕΝΤΡΩΜΕΝΗ ΔΙΟΙΚΗΣΗ ΜΑΚΕΔΟΝΙΑΣ-ΘΡΑΚΗΣ
ΔΙ.ΠΕ.Χ.Σ. ΚΕΝΤΡΙΚΗΣ ΜΑΚΕΔΟΝΙΑΣ
13-5-2016
ΘΕΩΡΗΘΗΚΕ
ΚΕΝΤΡΙΚΗΣ ΜΑΚΕΔΟΝΙΑΣ
Βατ?ν

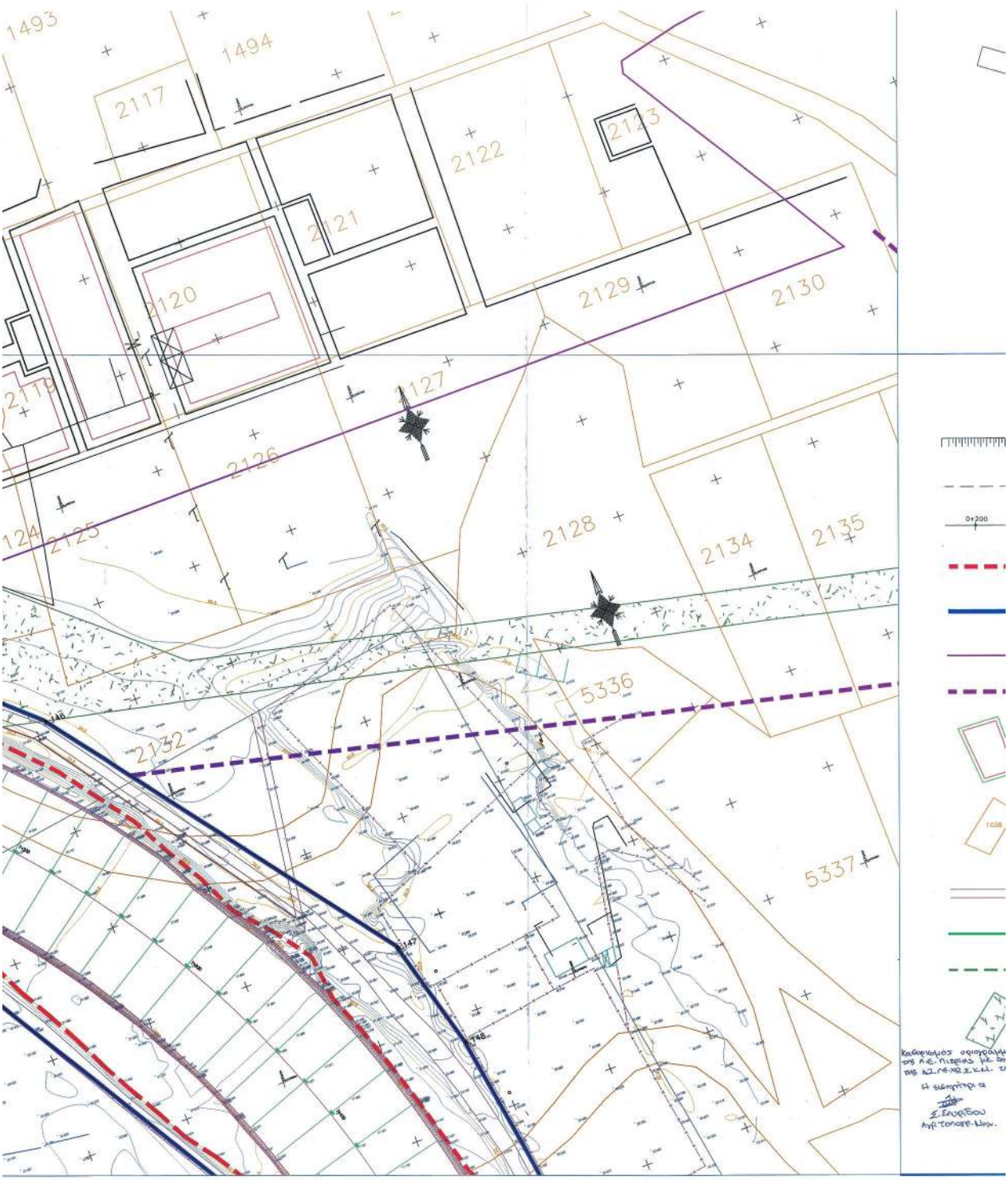
1493
1494
2117
2122
2123
2121
2120
2129
2130
2118
2127
2126
124
2125
2128
2134
2135
5336
2132
5337
0+200

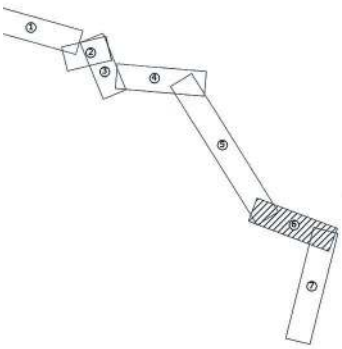

Α.140:	X = 371848.9900	Y = 4457443.7900
Α.141:	X = 371878.3800	Y = 4457420.7000
Α.142:	X = 371948.8500	Y = 4457376.8100
Α.143:	X = 372247.5700	Y = 4457314.8000
Α.144:	X = 372393.5900	Y = 4457270.7500
Α.145:	X = 372498.4500	Y = 4457202.9500
Α.146:	X = 372655.0000	Y = 4457056.3500
Α.147:	X = 372774.6103	Y = 4456892.9175
Α.148:	X = 372788.7825	Y = 4456838.0659
Δ.116:	X = 371860.0500	Y = 4457211.5500
Δ.117:	X = 372267.2000	Y = 4457094.6500
Δ.118:	X = 372431.5900	Y = 4457097.7800
Δ.119:	X = 372542.0700	Y = 4457010.0400

ΥΠΟΜΝΗΜΑ

- Φρύδι } μετά τις επεμβάσεις
- Πόδι } μετά τις επεμβάσεις
- Βαθιά γραμμή ρέματος
- Γραμμή πλημμύρας μετά τις επεμβάσεις
- Νέα πρόταση οριοθέτησης
- Όρια οικισμών
- Επεκτάσεις οικισμών
- Ρυμοτομική - οικοδομική γραμμή
- Όρια όρια αγροτεμαχίων
- Δρόμοι
- ΠΕΠ δασών & δασικών εκτάσεων
- ΠΕΠ γεωργικής γης υψηλής παραγωγικότητας
- Αστικό πράσινο

Σύμφωνα συνήματος ρέματος 'Πέλεκα' στην περιοχή των Δ. Κατερίνης και Δ. Δίου-Ολύμπου
σύμφωνα με το αρ. πρωτ. 2613/4-5-2016 απόφαση καθορισμού οριοθετούμενων τμημάτων ρέματος
.. της Α.Δ.Μ.Θ. σύμφωνα με τις διατάξεις του άρθ. 3 του Ν. 4258/14.
.. ο υπολ. προστατευόμενος στις Δ.Π.Ε.Κ.Ε.Κ.Μ.

Αγγελος Δρακαούρης
Αγρονόμος - Τοπογράφος
Μηχανικός με Α' β

ΕΛΛΗΝΙΚΗ ΔΗΜΟΚΡΑΤΙΑ
ΠΕΡΙΦΕΡΕΙΑ Κ. ΜΑΚΕΔΟΝΙΑΣ
ΠΕ ΠΙΕΡΙΑ
Δ. ΚΑΤΕΡΙΝΗΣ Δ.Τ.Υ.

ΕΡΓΟ : Οριοθέτηση Ρέματος Πέλεκα και Διαμόρφωση κοίτης για Αντιπλημμυρική Προστασία και Απόληψη Υλικού

ΘΕΣΗ :	ΔΕ ΚΑΤΕΡΙΝΗΣ, Δ. ΚΑΤΕΡΙΝΗΣ ΔΕ ΔΙΟΥ, Δ. ΔΙΟΥ-ΟΛΥΜΠΟΥ
ΜΕΛΕΤΗΤΗΣ :	Βασιλειάδης Μιχάλης Πολ. Μηχανικός Βασιλειάδου Αντιγόνη Πολ. Μηχανικός Ευαγγελοπούλου Τριαντ. Περιβαλ/γος
ΣΥΝΤΑΞΑΣ :	Βασιλειάδης Μιχάλης Πολ. Μηχανικός
ΑΡ. ΣΧΕΔΙΟΥ : Ο3_6-7	Οριζοντιογραφία τελικής διαμόρφωσης κοίτης ρέματος Πέλεκα
ΚΛΙΜΑΚΑ : 1/1000	ΧΡΟΝΟΣ ΜΕΛΕΤΗΣ : ΟΚΤΩΒΡΙΟΣ 2013

ΣΦΡΑΓΙΔΕΣ - ΥΠΟΓΡΑΦΕΣ

Μετά την έγκριση της υπ'αριθμ. πρωτ. 1711 / 24-3-2015 ΑΕΠΟ

ΕΛΕΓΘΗΚΕ
σύμφωνα με το αρ. οικ. 400684 (2055)/9-10-2014 έγγραφο του Αντιπεριφερειάρχη Υποδομών & Δικτύων Π.Κ.Μ.

Κατερίνη 25/01/2016 Πάτσας Γρηγόρης Αγρ. Τοπ. Μηχ/κός	Η αν. περ/νη τμ. Δομών Περ/ντος ΔΤΕ ΠΕ Πιερίας Κατερίνη 25/01/2016 Σινωπίδου Παναγιώτα Αρχ/των Μηχ/κός

ΘΕΩΡΗΘΗΚΕ

Η περ/νη τμ. Δομών Περ/ντος ΔΤΕ Π.Κ.Μ. Θεσ/κη 22 / 2 /2016 Ανταβαλίδου Δάφνοινα Πολ. Μηχ/κός Β' βαθμού	Ο περ/νος ΔΤΕ Π.Κ.Μ. Θεσ/κη 22 / 2 /2016 Καταπαστσκευάς Παρασκευάς Πολ. Μηχ/κός Β' βαθμού

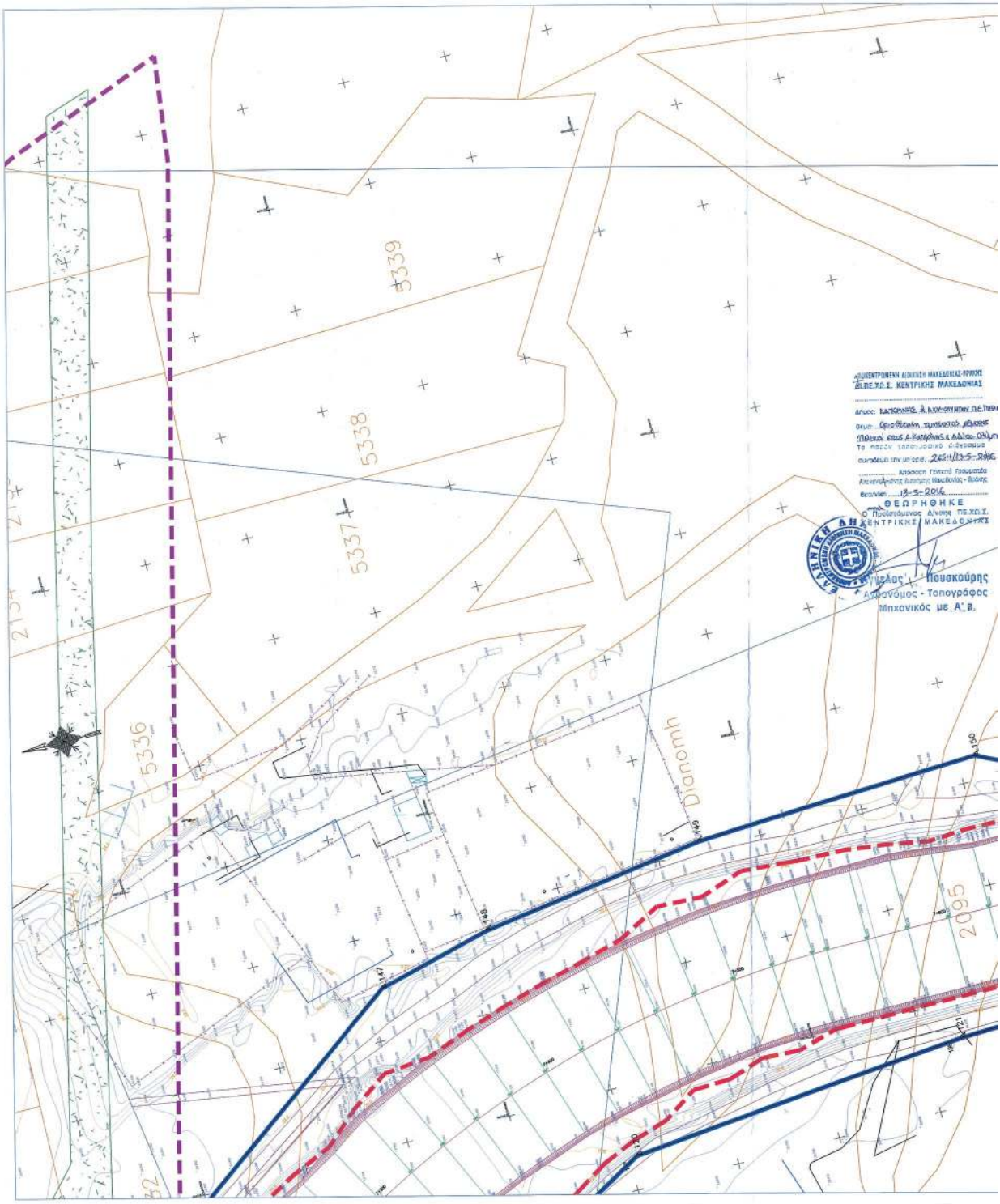

ΕΘΝΙΚΟ ΤΥΠΟΓΡΑΦΕΙΟ
Για τεχνικούς λόγους στο σχεδιάγραμμα, από το ηλεκτρονικό αρχείο, έγινε σμίκρυνση κατά ποσοστό 34%

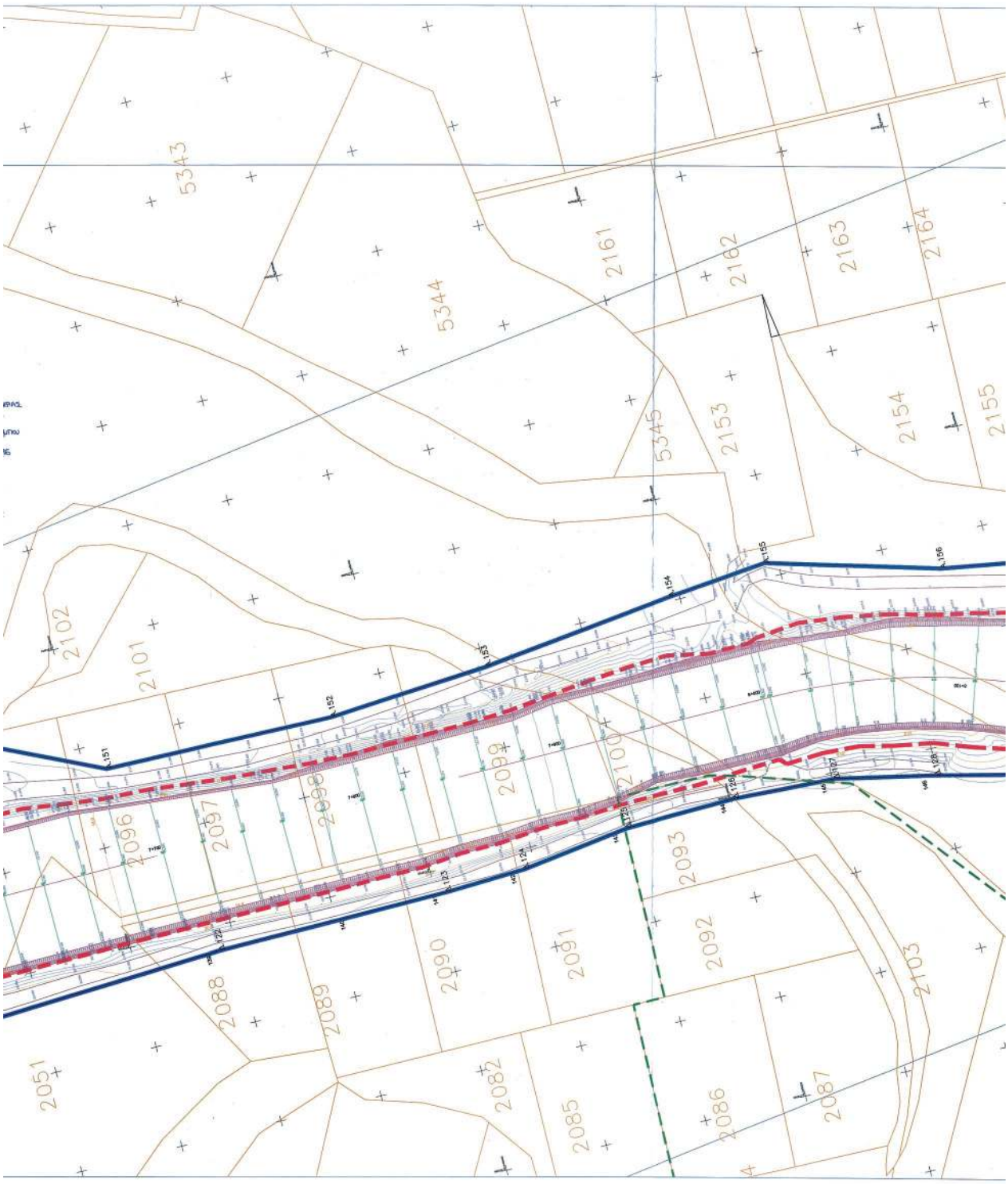
5343
5344
5345
2161
2162
2163
2164
2153
2154
2155
2102
2101
2096
2097
2098
2099
2100
2093
2092
2103
2088
2089
2090
2091
2051
2082
2085
2086
2087

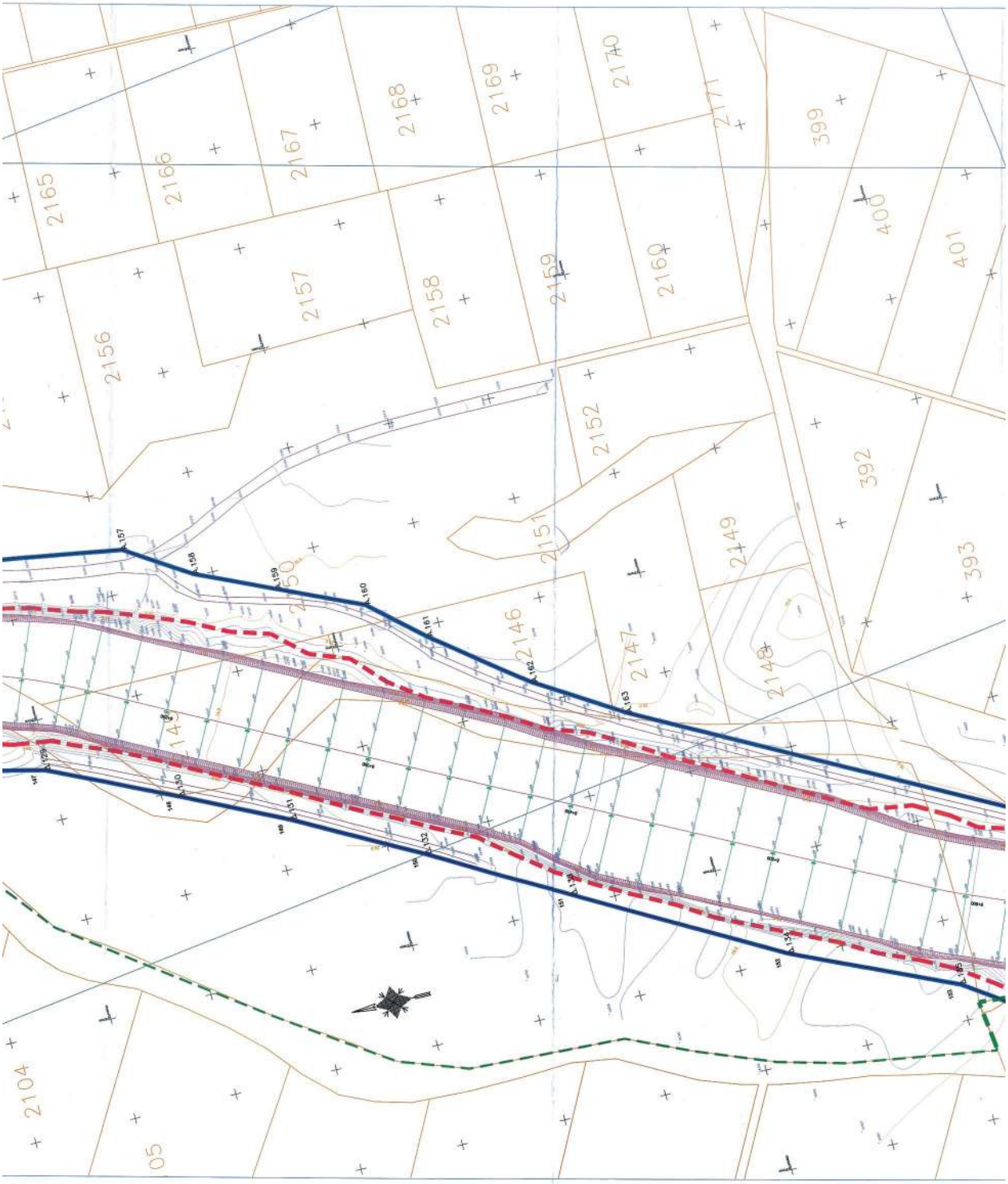
2165
2166
2167
2168
2169
2170
2171
399
400
401
2156
2157
2158
2159
2160
2152
392
2151
2149
393
2146
2147
2148
2104
05

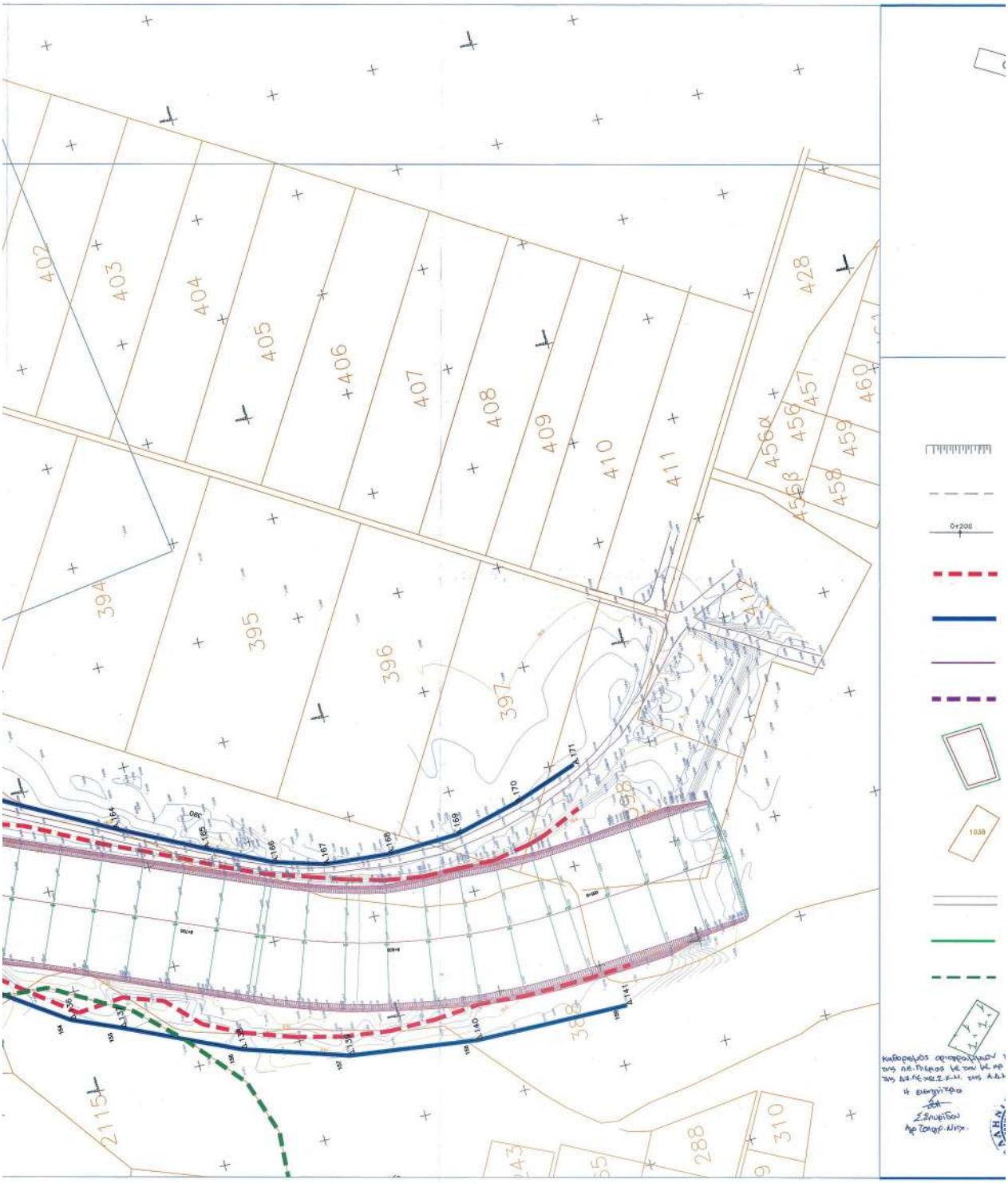
402
403
404
405
406
407
408
409
410
411
428
456α
456
457
460
456β
458
459
394
395
396
397
388
288
310
211
0+200
1038

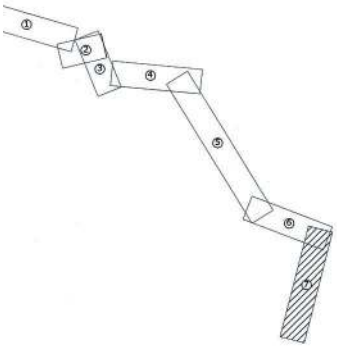

Α.147:	X = 372774.6103	Y = 4456892.9175
Α.148:	X = 372788.7825	Y = 4456838.0659
Α.149:	X = 372804.6039	Y = 4456729.7038
Α.150:	X = 372811.8926	Y = 4456591.7268
Α.151:	X = 372787.3232	Y = 4456539.4097
Α.152:	X = 372784.9343	Y = 4456427.6143
Α.153:	X = 372790.5197	Y = 4456349.1031
Α.154:	X = 372802.1549	Y = 4456254.7490
Α.155:	X = 372807.2512	Y = 4456206.3706
Α.156:	X = 372784.3176	Y = 4456124.2547
Α.157:	X = 372770.9129	Y = 4456039.9783
Α.158:	X = 372751.1426	Y = 4456009.1670
Α.159:	X = 372734.5794	Y = 4455972.2467
Α.160:	X = 372716.7421	Y = 4455932.1435
Α.161:	X = 372694.4455	Y = 4455906.6813
Α.162:	X = 372660.8821	Y = 4455863.3953
Α.163:	X = 372635.2003	Y = 4455822.6556
Α.164:	X = 372522.3434	Y = 4455611.8504
Α.165:	X = 372502.3501	Y = 4455571.6896
Α.166:	X = 372487.5932	Y = 4455540.9269
Α.167:	X = 372480.5241	Y = 4455516.9719
Α.168:	X = 372477.7480	Y = 4455485.5618
Α.169:	X = 372478.8237	Y = 4455451.3185
Α.170:	X = 372486.9182	Y = 4455419.8202
Α.171:	X = 372498.1290	Y = 4455388.3282

Δ.120:	X = 372665.9800	Y = 4456796.3200
Δ.121:	X = 372682.1800	Y = 4456631.8500
Δ.122:	X = 372687.9633	Y = 4456508.3152
Δ.123:	X = 372688.6262	Y = 4456394.9763
Δ.124:	X = 372690.1817	Y = 4456355.7685
Δ.125:	X = 372697.5139	Y = 4456302.9280
Δ.126:	X = 372699.0764	Y = 4456248.6458
Δ.127:	X = 372696.8533	Y = 4456199.0330
Δ.128:	X = 372686.8547	Y = 4456151.0769
Δ.129:	X = 372675.3634	Y = 4456102.1971
Δ.130:	X = 372647.2788	Y = 4456041.4528
Δ.131:	X = 372623.4370	Y = 4455991.8928
Δ.132:	X = 372591.7973	Y = 4455932.9247
Δ.133:	X = 372555.4378	Y = 4455869.8975
Δ.134:	X = 372502.5391	Y = 4455775.5484
Δ.135:	X = 372467.7898	Y = 4455699.1400
Δ.136:	X = 372437.0744	Y = 4455654.8073
Δ.137:	X = 372427.4047	Y = 4455632.0726
Δ.138:	X = 372402.9461	Y = 4455578.0776
Δ.139:	X = 372387.2550	Y = 4455528.1005
Δ.140:	X = 372379.3775	Y = 4455466.3088
Δ.141:	X = 372378.1958	Y = 4455391.9226

ΥΠΟΜΝΗΜΑ

- Φρύδι } μετά τις επεμβάσεις
- Πόδι } μετά τις επεμβάσεις
- Βαθιά γραμμή ρέματος
- Γραμμή πλημμύρας μετά τις επεμβάσεις
- Νέα πρόταση οριοθέτησης
- Όρια οικισμών
- Επεκτάσεις οικισμών
- Ρυμοτομική - οικοδομική γραμμή
- Όρια όρια αγροτεμαχίων
- Δρόμοι
- ΠΕΠ δασών & δασικών εκτάσεων
- ΠΕΠ γεωργικής γης υψηλής παραγωγικότητας
- Αστικό πράσινο

Οι ζητούμενες εργασίες 'Πέλεκα' στην περιοχή των Δ.Κατερίνης και Δ.Ν/ου-Ολύμπου, αρ.πρωτ. 2013/4-5-2016 Απόφαση Καθορισμού οριοθετημένων ορίων ρέματος Κ.Δ.Η.Θ. ολοκλήρωνε με τις διατάξεις του αρθ.3 του Ν.4258/14.
Ο συντάκτης - Προϊστάμενος της Δ.Π.Ε. Κ.Θ.Σ.Κ.Δ.Η.

Αγγελος Πουσκούρης
Αγρονόμος - Τοπογράφος
Μηχανικός με Α' Β

ΕΛΛΗΝΙΚΗ ΔΗΜΟΚΡΑΤΙΑ
ΠΕΡΙΦΕΡΕΙΑ Κ. ΜΑΚΕΔΟΝΙΑΣ
ΠΕ ΠΙΕΡΙΑ
Δ. ΚΑΤΕΡΙΝΗΣ Δ.Τ.Υ.

ΕΡΓΟ : Οριοθέτηση Ρέματος Πέλεκα και Διαμόρφωση κοίτης για Αντιπλημμυρική Προστασία και Απόληψη Υλικού

ΘΕΣΗ :	ΔΕ ΚΑΤΕΡΙΝΗΣ, Δ. ΚΑΤΕΡΙΝΗΣ ΔΕ ΔΙΟΥ, Δ. ΔΙΟΥ-ΟΛΥΜΠΟΥ
ΜΕΛΕΤΗΤΗΣ :	Βασιλειάδης Μιχάλης Πολ. Μηχανικός Βασιλειάδου Αντιγόνη Πολ. Μηχανικός Ευαγγελοπούλου Τριαντ. Περιβαλ/γος
ΣΥΝΤΑΞΑΣ :	Βασιλειάδης Μιχάλης Πολ. Μηχανικός
ΑΡ. ΣΧΕΔΙΟΥ : Ο3_7-7	Οριζοντιογραφία τελικής διαμόρφωσης κοίτης ρέματος Πέλεκα
ΚΛΙΜΑΚΑ : 1/1000	ΧΡΟΝΟΣ ΜΕΛΕΤΗΣ : ΟΚΤΩΒΡΙΟΣ 2013

ΣΦΡΑΓΙΔΕΣ - ΥΠΟΓΡΑΦΕΣ

Μετά την έγκριση της υπ' αριθμ. πρωτ. 1711 / 24-3-2015 ΑΕΠΟ

ΕΛΕΓΘΗΚΕ

σύμφωνα με το αρ. οικ. 400684 (2055)/9-10-2014 έγγραφο του Αναπληρωτή Υπουργού Υποδομών & Δικτύων Π.Κ.Μ.

Κατερίνη 25 /04 /2016 Πάτσας Γρηγόρης Αγρ. Τοπ. Μηχ/κός	Η αν. πρ/νη τμ. Δομών Περ/ντος ΔΤΕ ΠΕ Πιερίας Κατερίνη 25/04 /2016 Σινωπείδου Παναγιώτα Αρχ/των Μηχ/κός

ΘΕΩΡΗΘΗΚΕ

Η πρ/νη τμ. Δομών Περ/ντος ΔΤΕ Π.Κ.Μ. Θεσ/κη 22 / 2 /2016 Ανταβαλίδου Δάσποινα Πολ. Μηχ/κός Β' βαθμού	Ο περ/νος ΔΤΕ Π.Κ.Μ. Θεσ/κη 22 / 2 /2016 Κοντοπαναγιώτης Παρασκευάς Πολ. Μηχ/κός Β' βαθμού

ΕΘΝΙΚΟ ΤΥΠΟΓΡΑΦΕΙΟ

Την ευθύνη για την εκτύπωση, διαχείριση και κυκλοφορία των φύλλων της Εφημερίδας της Κυβερνήσεως, (ΦΕΚ) στην έντυπη και ηλεκτρονική έκδοση, **έχει το Εθνικό Τυπογραφείο** το οποίο αποτελεί δημόσια υπηρεσία η οποία υπάγεται στο Υπουργείο Εσωτερικών και Διοικητικής Ανασυγκρότησης. Το Εθνικό Τυπογραφείο έχει επίσης την ευθύνη για την κάλυψη των εκτυπωτικών αναγκών του Δημοσίου. (Ν. 3469/2006, Α΄ 131).

ΥΠΗΡΕΣΙΕΣ ΠΟΥ ΠΑΡΕΧΕΙ ΤΟ ΕΘΝΙΚΟ ΤΥΠΟΓΡΑΦΕΙΟ

1. ΦΥΛΛΟ ΤΗΣ ΕΦΗΜΕΡΙΔΑΣ ΤΗΣ ΚΥΒΕΡΝΗΣΕΩΣ (ΦΕΚ)

Η ηλεκτρονική μορφή των ΦΕΚ καθώς και διάφορες πληροφορίες που σχετίζονται με αυτά, **διατίθενται δωρεάν από την ιστοσελίδα www.et.gr.** Για τα ΦΕΚ που δεν έχουν ψηφιοποιηθεί και καταχωρισθεί στην πιο πάνω ιστοσελίδα δίνεται η δυνατότητα δωρεάν αποστολής με ηλεκτρονικό ταχυδρομείο, μετά από αίτηση που υποβάλλεται ηλεκτρονικά με τη συμπλήρωση ειδικής φόρμας.

Η έντυπη μορφή των ΦΕΚ διατίθεται για μεμονωμένα φύλλα με το ανάλογο κόστος από το τμήμα Πωλήσεων απευθείας ή με ταχυδρομική αποστολή μέσω αίτησης παραγγελίας στα ΚΕΠ, ενώ για ετήσια συνδρομή από το τμήμα Συνδρομητών. Το κόστος για ασπρόμαυρο ΦΕΚ από 1 έως 16 σελίδες είναι 1€, προσαυξανόμενο κατά 0,20€ για κάθε επιπλέον οκτασέλιδο ή μέρος αυτού.

Τρόπος αποστολής κειμένων προς δημοσίευση

- Τα κείμενα για δημοσίευση στο ΦΕΚ, από όλες τις δημόσιες υπηρεσίες και τους φορείς του δημόσιου τομέα, **αποστέλλονται στην διεύθυνση webmaster.et@et.gr** με χρήση προηγμένης ψηφιακής υπογραφής και χρονοσήμανσης.
- Οι περιλήψεις Διακηρύξεων Δημοσίων Συμβάσεων, αποστέλλονται στην ηλεκτρονική διεύθυνση dds@et.gr με τη χρήση **απλού** ηλεκτρονικού ταχυδρομείου.
- Κατ’ εξαίρεση, πολίτες οι οποίοι δεν έχουν αποκτήσει προηγμένη ηλεκτρονική υπογραφή, μπορούν να αποστέλλουν ταχυδρομικά ή να καταθέτουν με εκπρόσωπό τους κείμενα προς δημοσίευση αποτυπωμένα σε χαρτί, στο Τμήμα Παραλαβής Δημοσιευτέας Ύλης.

Πληροφορίες σχετικά με την αποστολή/κατάθεση εγγράφων προς δημοσίευση, την πώληση των τευχών και τους ισχύοντες τιμοκαταλόγους για όλες τις υπηρεσίες θα βρείτε στην ιστοσελίδα. Επίσης στην ιστοσελίδα μπορείτε να αναζητήσετε πληροφορίες σχετικά με την πορεία δημοσίευσης των εγγράφων, εφόσον γνωρίζετε τον Κωδικό Αριθμό Δημοσιεύματος (ΚΑΔ). Τον ΚΑΔ εκδίδει το Εθνικό Τυπογραφείο για όλα τα κείμενα που πληρούν τις προϋποθέσεις δημοσίευσης.

2. ΚΑΛΥΨΗ ΕΚΤΥΠΩΤΙΚΩΝ ΑΝΑΓΚΩΝ του Δημοσίου και των φορέων του

Το Εθνικό Τυπογραφείο μετά από αίτημα φορέα του Δημοσίου αναλαμβάνει να σχεδιάσει και να εκτυπώσει κάρτες, βιβλία, αφίσες, μπλοκ, μηχανογραφικά έντυπα, φακέλους, φακέλους αλληλογραφίας, κ.ά. Επίσης σχεδιάζει και κατασκευάζει σφραγίδες.

ΕΠΙΚΟΙΝΩΝΙΑ ΜΕ ΤΟ ΕΘΝΙΚΟ ΤΥΠΟΓΡΑΦΕΙΟ

Ταχυδρομική Διεύθυνση: Καποδιστρίου 34, τ.κ. 10432, Αθήνα

ΤΗΛΕΦΩΝΙΚΟ ΚΕΝΤΡΟ: 210 5279000 - fax: 210 5279054

ΤΜΗΜΑΤΑ ΕΞΥΠΗΡΕΤΗΣΗΣ ΚΟΙΝΟΥ

Πωλήσεων: (Ισόγειο, τηλ. 210 5279178 - 180)
Συνδρομητών: (Ημιόροφος, τηλ. 210 5279136)
Πληροφοριών: (Ισόγειο, Γρ. 3 και τηλεφ. κέντρο 210 5279000)
Παραλαβής Δημ. Ύλης: (Ισόγειο, τηλ. 210 5279167, 210 5279139)

Ωράριο για το κοινό: Δευτέρα ως Παρασκευή: 8:00 - 13:30

Ιστοσελίδα: **www.et.gr**

Πληροφορίες σχετικά με την λειτουργία της ιστοσελίδας: **helpdesk.et@et.gr**

Αποστολή ψηφιακά υπογεγραμμένων εγγράφων προς δημοσίευση στο ΦΕΚ: **webmaster.et@et.gr**

Πληροφορίες για γενικό πρωτόκολλο και αλληλογραφία: **grammateia@et.gr**

04001500306160032