




04014813012050008



13779

ΕΦΗΜΕΡΙΣ ΤΗΣ ΚΥΒΕΡΝΗΣΕΩΣ

ΤΗΣ ΕΛΛΗΝΙΚΗΣ ΔΗΜΟΚΡΑΤΙΑΣ

ΤΕΥΧΟΣ ΤΕΤΑΡΤΟ

Αρ. Φύλλου 1481

30 Δεκεμβρίου 2005

ΠΕΡΙΕΧΟΜΕΝΑ

ΑΠΟΦΑΣΕΙΣ

- Μείωση ελάχιστης απόστασης από όρια οικισμού Μεσσαριάς υφιστάμενης βιομηχανικής μονάδας «Ξυλοτεχνικής Α.Ε.» 1
- Χαρακτηρισμός δρόμου που συνδέει την Εθνική Οδό Βόλου - Μικροθηβών με α) τον οικισμό «Μάραθος», Δήμου Νέας Αγχιάλου και β) τον οικισμό «Κριθαριά», Δήμου Νέας Αγχιάλου, ως κυριότερου δημοτικού..... 2
- Αλλαγή χρήσης 5000 τ.μ. από το υπ' αριθμ. 1076 χέρσο αγροκτήματος Δροσερού Δήμου Μ. Αλεξάνδρου σε χώρο ανέγερσης σταυλικών εγκαταστάσεων..... 3

ΑΠΟΦΑΣΕΙΣ

- Αριθ. 2547 (1)
Μείωση ελάχιστης απόστασης από όρια οικισμού Μεσσαριάς υφιστάμενης βιομηχανικής μονάδας «Ξυλοτεχνικής Α.Ε.».

Ο ΝΟΜΑΡΧΗΣ ΚΥΚΛΑΔΩΝ

Έχοντας υπόψη:

1. Το από 24.4.1985 π.δ/γμα (Φ.Ε.Κ. 181Δ'/3.5.1985) «Καθορισμός γραμμής δόμησης σε οικοπέδα που έχουν πρόσωπο επί επαρχιακών οδών σε οικισμούς που ισχύει το π.δ. 24.4.1985», άρθρο 7, παρ. 4β.

2. Την από 23.2.2005, Α.Π. 1248 αίτηση της Ξυλοτεχνικής Α.Ε.

3. Την υπ' αριθμ. 148/2.3.2005 Γνωμοδότηση του Τμήματος Ορυκτού Πλούτου και Βιομηχανίας της Νομαρχία Κυκλάδων.

4. Την Τεχνική Έκθεση Χωροθέτησης.

5. Την υπ' αριθμ. 468/2000 Οικοδομική άδεια Βιομηχανικού κτιρίου.

6. Την ομόφωνη θετική γνωμοδότηση του ΣΧΟΠ του νομού, όπως διατυπώθηκε στη συνεδρίαση της 1.6.2005, Συνεδρίαση 2η και πράξη 14/2005, αποφασίζουμε:

Την έγκριση της θέσης της βιομηχανικής μονάδας «Ξυλοτεχνικής Α.Ε.» σε απόσταση μικρότερη των 500 μέτρων (περίπου 75 μέτρα από το όριο του οικισμού Μεσσαριάς σύμφωνα με τα προσκομιζόμενα στοιχεία) από το όριο οικισμού Μεσσαριάς, ο οποίος είναι οριοθετημένος με την υπ' αριθμ. 4535/9.7.1986 απόφαση Νομάρχη (Φ.Ε.Κ. 1099Δ'/13.11.1986).

Η παραπάνω απόσταση σημειώνεται με χρώμα στην αεροφωτογραφία που συνοδεύει την απόφαση.

Από τις διατάξεις της απόφασης αυτής δεν προκαλείται δαπάνη σε βάρος του κρατικού προϋπολογισμού, ούτε του προϋπολογισμού του Δήμου Μήλου.

Η ισχύς της απόφασης αρχίζει από τη δημοσίευσή της στην Εφημερίδα της Κυβερνήσεως.

Η απόφαση αυτή να δημοσιευθεί στην Εφημερίδα της Κυβερνήσεως.

Ερμούπολη, 4 Ιουλίου 2005

Ο Νομάρχης κ.α.α.


Ο Αντινομάρχης

ΝΙΚΗΤΑΣ ΓΡΥΠΑΡΗΣ

ΕΘΝΙΚΟ ΓΥΠΟΓΡΑΦΕΙΟ
 Γ50 ΤΕΧΝΙΚΟΣ ΛΟΓΙΣΤΗΣ ΣΤΟ ΣΥΣΤΗΜΑ ΑΝΑΦΟΡΑΣ
 ΕΥΝΕ ΣΦΙΚΡΑΜΗ ΚΑΤΑ ΠΟΣΟΣΤΟ 78 %

ΑΠΟΣΠΑΣΜΑ ΧΑΡΤΗ ΟΙΚΙΣΜΟΥ <ΜΕΣΣΑΡΙΑ>

ΣΥΡΟΣ 21/02/2005
 Ο ΜΗΧΑΝΙΚΟΣ



Αριθ. 9684

(2)

Χαρακτηρισμός δρόμου που συνδέει την Εθνική Οδό Βόλου - Μικροθηβών με α) τον οικισμό «Μάραθος», Δήμου Νέας Αγχιάλου και β) τον οικισμό «Κριθαριά», Δήμου Νέας Αγχιάλου, ως κυριότερου δημοτικού.

Ο ΝΟΜΑΡΧΗΣ ΜΑΓΝΗΣΙΑΣ

Έχοντας υπόψη:

1. Τις διατάξεις του π.δ/τος της 24.5.1985 (ΦΕΚ 270Δ) «δόμηση εκτός σχεδίου» και ειδικότερα το άρθρο 1 παρ. 2.

2. Την υπ' αριθμ. 243/2005 απόφαση του Δημοτικού Συμβουλίου Νέας Αγχιάλου, για χαρακτηρισμό του δρόμου που συνδέει την Εθνική Οδό Βόλου - Μικροθηβών με α) τον οικισμό «Μάραθος», Δήμου Νέας Αγχιάλου και β) τον οικισμό «Κριθαριά», Δήμου Νέας Αγχιάλου, ως κυριότερου δημοτικού.

3. Το υπ' αριθμ. 11^ο πρακτικό της 23.12.2004, θέμα 2^ο, του Συμβουλίου Χωροταξίας, Οικισμού και Περιβάλλοντος του Ν. Μαγνησίας, αποφασίζουμε:

Χαρακτηρίζουμε τον δρόμο που συνδέει την Εθνική Οδό Βόλου - Μικροθηβών με α) τον οικισμό «Μάραθος», Δήμου Νέας Αγχιάλου και β) τον οικισμό «Κριθαριά», Δήμου Νέας Αγχιάλου, ως κυριότερο δημοτικό, όπως απεικονίζεται με ερυθρά γραμμή, στο απόσπασμα χάρτη κλίμακας 1:5000 που συνοδεύει την παρούσα και θεωρήθηκε από την διευθύντρια Π.Ε.Χ.Ω.Π.Ε. Ν.Α. Μαγνησίας και αποτελεί αναπόσπαστο τμήμα της απόφασης αυτής.

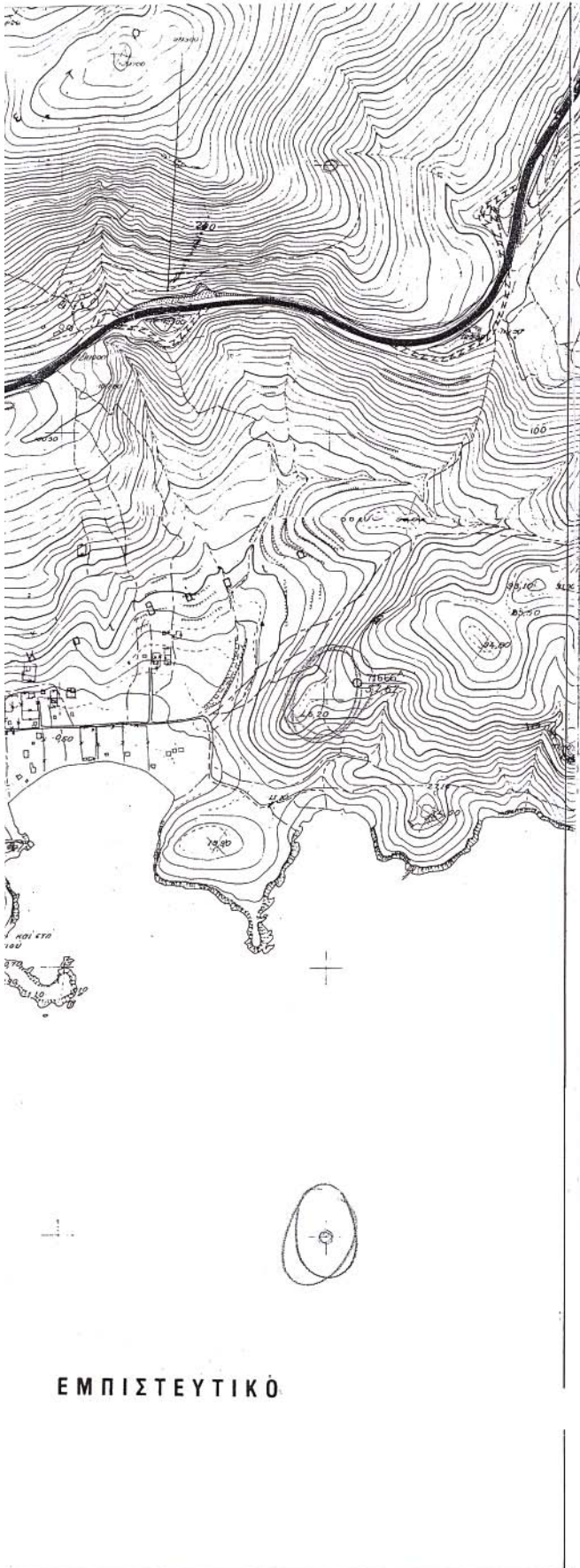
Αμέσως μετά τη δημοσίευση της παρούσης στην Εφημερίδα της Κυβερνήσεως, ο παραπάνω χάρτης θα αναρτηθεί στον πίνακα ανακοινώσεων της Δ/σης Χ.Ω. - Π.Ε. Ν.Α. Μαγνησίας επί 15ήμερον για να λάβουν γνώση οι ενδιαφερόμενοι.

Η απόφαση αυτή να δημοσιευθεί στην Εφημερίδα της Κυβερνήσεως.

Βόλος, 9 Δεκεμβρίου 2005

Ο Νομάρχης
ΙΩΑΝΝΗΣ ΠΡΙΝΤΖΟΣ





ΕΘΝΙΚΟ ΓΥΠΟΓΡΑΦΕΙΟ
Για τεχνικούς λόγους, η παρ. 2 του άρθρου 40
δίνει ειδικότητα στο ποσοστό 40 %

ΤΕΧΝΙΚΟ ΓΡΑΦΕΙΟ ΤΟΠΟΓΡΑΦΙΚΩΝ ΜΕΛΕΤΩΝ

ΣΠΥΡΟΣ Γ. ΧΑΡΑΛΑΜΠΟΣ ΤΟΠΟΓΡΑΦΟΣ ΜΗΧΑΝΙΚΟΣ Α.Π.Θ.

Καλαμίτη 182, Βόλος τηλ. 0421-72997
E-mail : spyr03@volos.kartinet.gr

ΕΡΓΟΔΟΤΗΣ
ΔΗΜΟΣ Ν. ΑΓΧΙΛΟΥ

ΜΕΛΕΤΗ-ΕΡΓΟ
ΑΝΑΓΝΩΡΙΣΗ ΟΔΟΥ
ΠΡΟΣ ΜΑΡΑΘΟ ΚΑΙ ΠΡΟΣ ΚΡΙΘΑΡΙΑ
ΩΣ ΚΥΡΙΟΤΕΡΗΣ ΔΗΜΟΤΙΚΗΣ ΟΔΟΥ
ΘΕΜΑ ΣΧΕΔΙΟΥ

ΤΟΠΟΓΡΑΦΙΚΟ ΔΙΑΓΡΑΜΜΑ

ΘΕΣΗ
ΟΙΚΙΣΜΟΙ ΜΑΡΑΘΟΣ ΚΑΙ ΚΡΙΘΑΡΙΑ
ΔΗΜΟΥ Ν. ΑΓΧΙΛΟΥ ΒΟΛΟΥ

ΚΑΙΜΑΚΑ

1/5.000

ΥΠΟΓΡΑΦΗ-ΣΦΡΑΓΙΔΑ

ΣΠΥΡΟΣ Γ. ΧΑΡΑΛΑΜΠΟΣ
ΔΙΠΛΩΜΑΤΟΥΧΟΣ ΤΕΧΝΟΛΟΓΟΣ
ΤΟΠΟΓΡΑΦΟΣ ΜΗΧΑΝΙΚΟΣ Α.Π.Θ.
ΜΕΛΟΣ Μ.Σ.Τ.Π.Ε. ΜΗΤΡΩΟΥ 73513
ΚΑΔΑΦΕΡΗ 152 ΠΛΑ. 24210 ΤΡΙΣΚΟΠΟΣ
Α.Φ.Μ. 04748566 Α-ΑΟΥ ΒΟΛΟΥ

ΧΡΟΝΟΣ ΜΕΛΕΤΗΣ : ΑΥΓΟΥΣΤΟΣ 2005

Αριθ. 2897

(3)

Αλλαγή χρήσης 5000 τ.μ. από το υπ' αριθμ. 1076 χέρσο αγροκτήματος Δροσερού Δήμου Μ. Αλεξάνδρου σε χώρο ανέγερσης σταυλικών εγκαταστάσεων.

Ο ΝΟΜΑΡΧΗΣ ΠΕΛΛΑΣ

Έχοντας υπόψη:

1) Τις διατάξεις του άρθρου 8 του π.δ. 30/1996 (ΦΕΚ 21Α/1996) Κώδικας Νομαρχιακής Αυτ/σης, όπως τροποποιήθηκε και ισχύει.

2) Την υπ' αριθμ. 100/25.8.2003 (ΦΕΚ 1742Β/26.11.2003) απόφαση του Ν.Σ. Πέλλας.

3) Το άρθρο 3 του 1512/1985 (ΦΕΚ4Α/1985) για τροποποίηση και συμπλήρωση των Πολεοδομικών διατάξεων και ειδικά το άρθρο 3 περί καθορισμού χρήσεων παραχωρημένων δημόσιων εκτάσεων.

4) Τις διατάξεις του άρθρου 90 του «Κώδικα Νομοθεσίας για την Κυβέρνηση και τα Κυβερνητικά Όργανα», που κυρώθηκε με το άρθρο πρώτο του Π. Δ/τος 63/2005 (Α' 98).

5) Την υπ' αριθμ. 1954/2005 απόφαση Νομάρχη Πέλλας για ορισμό Αντινομάρχων.

6) Τις θετικές απαντήσεις των παρακάτω Υπηρεσιών.

7) Το υπ' αριθμ. 8853/4.11.2005 έγγραφο του τμήματος της Τοπικής Αυτ/σης Ν. Πέλλας.

8) Την αίτηση του Χατζή Νικολάου.

9) Το υπ' αριθμ. 18559/1.6.2005 έγγραφο της Δ/σης Υγείας και Πρόνοιας Ν. Πέλλας.

10) Το υπ' αριθμ. 7348/29.2.2004 έγγραφο ΙΖ' Εφορείας Προϊστορικών και Κλασικών Αρχαιοτήτων.

11) Το υπ' αριθμ. 16/21.1.2005 έγγραφο 11ης Εφορείας Βυζαντινών Αρχαιοτήτων.

12) Το υπ' αριθμ. 8104/4.1.2005 έγγραφο Δ/σης Τουρισμού Κ. Μακεδονίας.

13) Το υπ' αριθμ. 4398/28.12.2004 έγγραφο Δασαρχείου Έδεσσας.

14) Το υπ' αριθμ. 1202/12.1.2005 έγγραφο τμήματος τοπογραφικής Υπηρεσίας Γιαννιτσών.

15) Το υπ' αριθμ. 2590/31.10.2005 έγγραφο Δ/σης Πολιτικής Γης Γιαννιτσών.

16) Το υπ' αριθμ. 3002/5.1.2005 έγγραφο τμήματος Πολεοδομίας Γιαννιτσών.

17) Την υπ' αριθμ. 139/2004 απόφαση Δημοτικού Συμβουλίου Δήμου Μ. Αλεξάνδρου.

18) Το υπ' αριθμ. 547/20.12.2004 έγγραφο της Κτηματικής Υπηρεσίας Ν. Πέλλας.

19) Τα τοπογραφικά διαγράμματα σε κλίμακα 1:1000 της κοινοχρήστου εκτάσεως.

Το γεγονός ότι από τις διατάξεις της παρούσας Απόφασης δεν προκαλείται δαπάνη σε βάρος του Κρατικού προϋπολογισμού ούτε του προϋπολογισμού του οικείου Ο.Τ.Α., αποφασίζουμε:

Άρθρο 1

Καθορίζουμε την χρήση της έκτασης των 5000 τ.μ. από το υπ' αριθμ. 1076 χέρσο αγροκτήματος Δροσερού Δήμου Μ.Αλεξάνδρου σε χώρο ανέγερσης σταυλικών εγκαταστάσεων, όπως αυτή φαίνεται στο τοπογραφικό διάγραμμα που συνοδεύει την παρούσα απόφαση που θεωρήθηκε από τον Προϊστάμενο του Τμήματος Πολεοδομίας Γιαννιτσών με την από 21.11.2005 πράξη του.

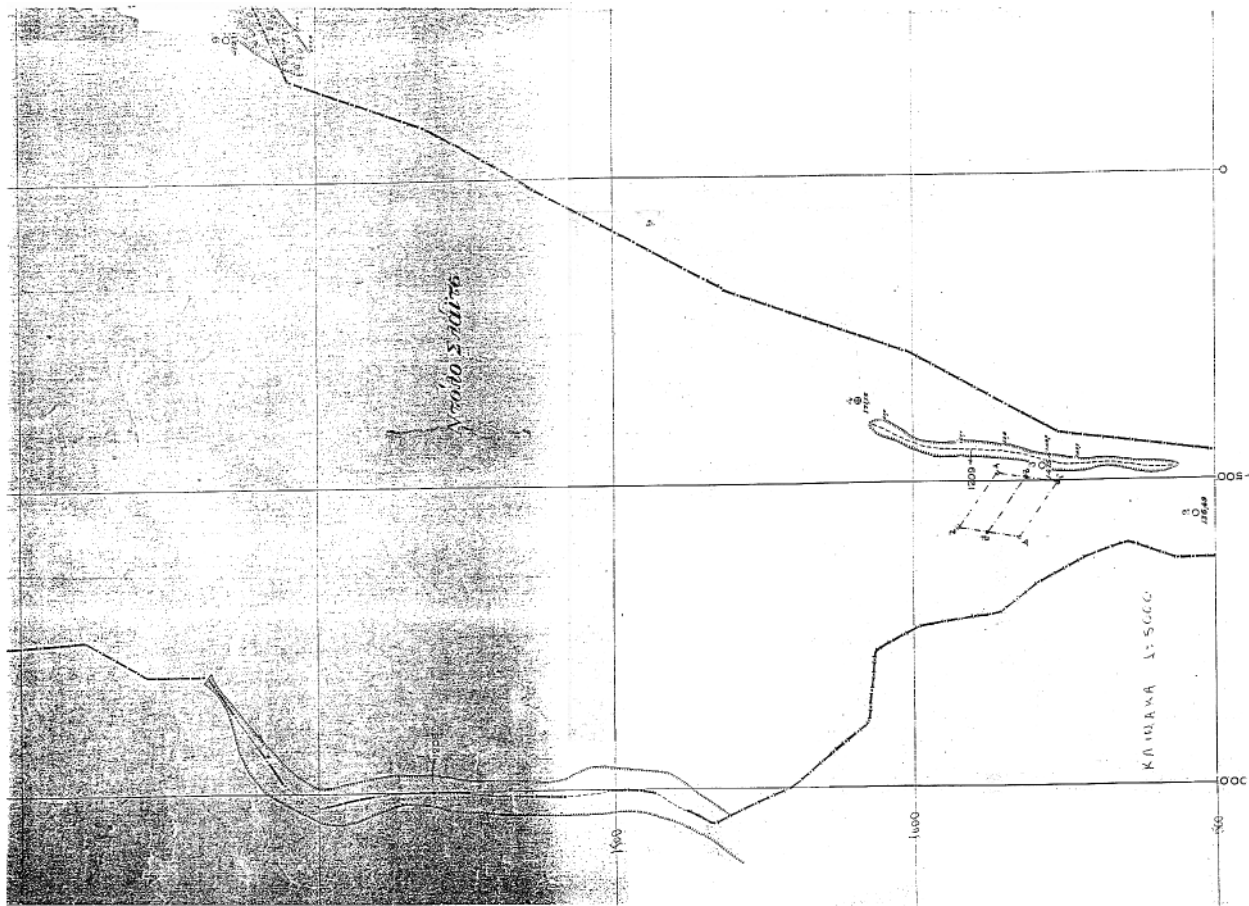
Άρθρο 2

Η απόφαση αυτή δεν απαλλάσσει τον ενδιαφερόμενο από την υποχρεωτική λήψη των σχετικών οικοδομικών αδειών και την τήρηση της υπ' αριθμ. 83840/3591/12.12.1986 απόφασης ΥΠΕΧΩΔΕ.

Η απόφαση αυτή να δημοσιευθεί στην Εφημερίδα της Κυβερνήσεως.


Γιαννιτσά, 21 Νοεμβρίου 2005

Ο Νομάρχης
ΔΗΜΗΤΡΙΟΣ ΦΑΡΜΟΥΖΗΣ

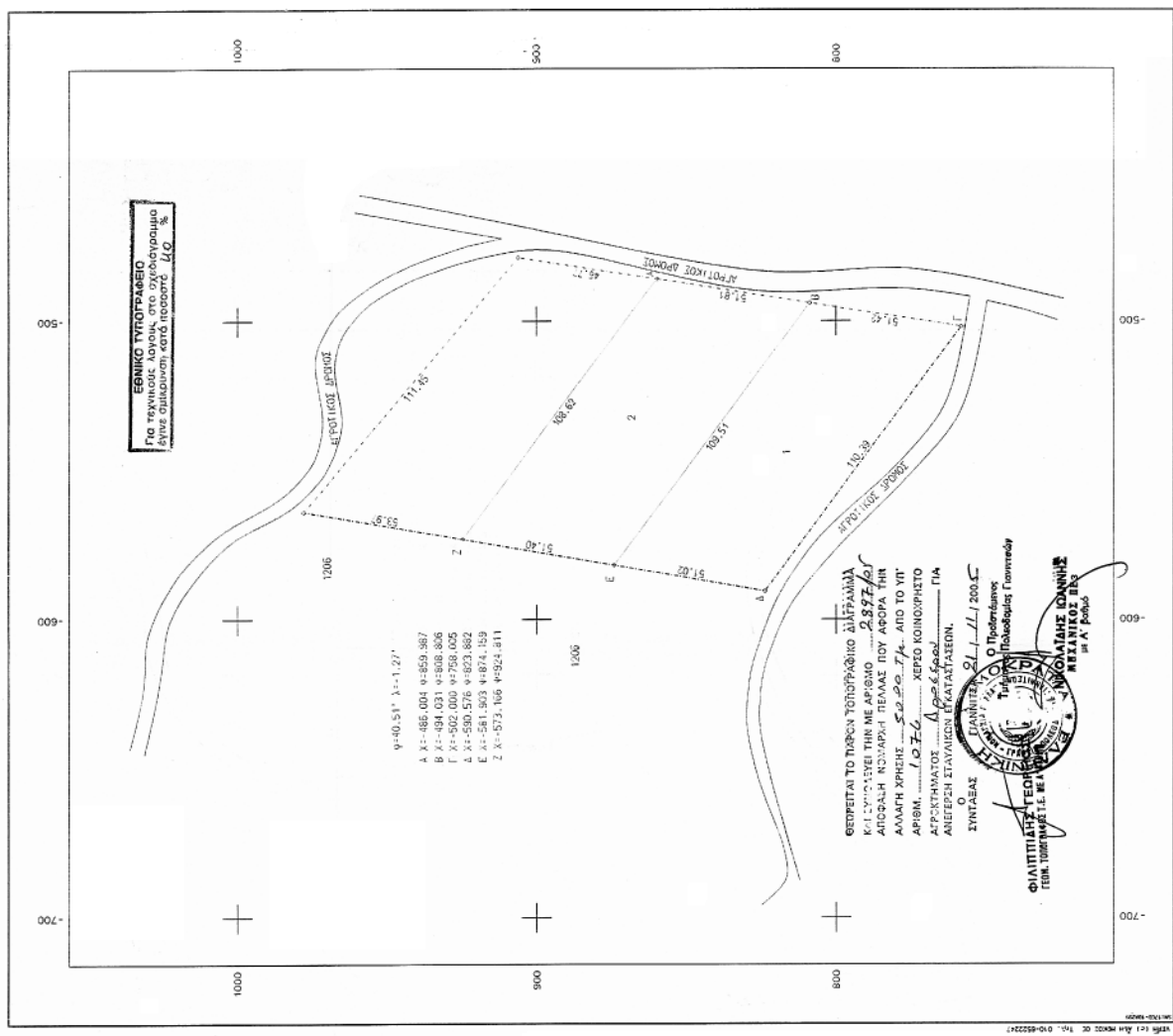


ΥΠΟΜΝΗΤΑ
Το υπό το στοιχείο Α.Φ.Ε. 2.4 αρρ/χ/ο είναι τσόν προς Ε=5000,00τ.μ και είναι τμήμα του υπ' αριθ. 1206 τεμαχίου (βοσκή) που βρίσκεται στο αρροκτήριο Δροσερού συήμαμα με την υπ' αριθ. 14144/12/1960 Αποφ. της Δ/σης Γεωργίας.

ΥΠΕΥΘΥΝΗ ΔΗΛΩΣΗ
Το υπό το στοιχείο Β.Γ.Δ.Ε.Β αρρ/χ/ο είναι εσός γεωσός ποσσομακό ογε- σσο, εσός εχει προσοφή σε εσός και εσός τεμαχίο αρρο και είναι αρρο και ποσσομακό αρρο με τις γεωσές



ΤΕΧΝΙΚΟ ΓΡΑΦΕΙΟ ΒΑΣΙΛΗΣ ΠΑΡΑΣΚΕΥΑΙΔΗΣ ΤΟΠΟΓΡΑΦΟΣ ΜΗΧ/ΚΟΣ	
ΓΛΦΜ, ΠΑΤΡΑ 1, ΓΙΑΝΝΙΤΣΑ ΤΗΛ. 0382-24555	
ΕΡΓΟΔΟΤΗΣ ΧΑΤΖΗΣ ΝΙΚΟΛΑΟΣ ΤΟΥ ΔΗΗΤΡΙΟΥ	
ΕΡΓΟ ΣΥΝΤΑΣΗ ΤΟΠΟΓΡΑΦΙΚΟΥ ΓΙΑ ΠΑΡΑΧΩΡΗΣΗ ΕΚΤΑΣΗΣ	
ΒΕΒΗ ΑΓΡ/ΝΑ ΔΡΟΣΕΡΟΥ ΔΗΜΟΥ Π. ΑΛΕΞΑΝΔΡΟΥ	ΑΡΙΘΜΟΣ ΣΧΕΔΙΟΥ ΚΑΛΙΜΑΚΑ 1:1000
ΒΕΒΗ ΣΧΕΔΙΟΥ ΤΟΠΟΓΡΑΦΙΚΟ ΔΙΑΓΡΑΜΜΑ	
ΧΡΟΝΟΣ ΗΜΕΛΕΤΗΣ : 2/12/2004	
ΥΠΟΓΡΑΦΗ	ΣΦΡΑΓΙΔΑ



ΕΦΗΜΕΡΙΣ ΤΗΣ ΚΥΒΕΡΝΗΣΕΩΣ
ΤΕΥΧΟΣ ΤΕΤΑΡΤΟ
ΑΡΙΘΜΟΣ 1074
ΣΕΛΙΔΑ 5
ΑΡΧΕΙΟ 4. Φ.Π.

ΕΦΗΜΕΡΙΣ ΤΗΣ ΚΥΒΕΡΝΗΣΕΩΣ
ΤΕΥΧΟΣ ΤΕΤΑΡΤΟ
ΑΡΙΘΜΟΣ 1074
ΣΕΛΙΔΑ 5
ΑΡΧΕΙΟ 4. Φ.Π.