




04014202912050008



13271

ΕΦΗΜΕΡΙΣ ΤΗΣ ΚΥΒΕΡΝΗΣΕΩΣ

ΤΗΣ ΕΛΛΗΝΙΚΗΣ ΔΗΜΟΚΡΑΤΙΑΣ

ΤΕΥΧΟΣ ΤΕΤΑΡΤΟ

Αρ. Φύλλου 1420

29 Δεκεμβρίου 2005

ΠΕΡΙΕΧΟΜΕΝΑ

ΑΠΟΦΑΣΕΙΣ

- Κήρυξη ως αναδασωτέας έκτασης εμβαδού 585,00 τ.μ. στη θέση «Ανδραγασιά-Αη Γιάννης» Δημοτικού Διαμερίσματος Παλιουρίου, του Δήμου Παλλήνης, Ν. Χαλκιδικής..... 1
- Επικύρωση καθορισμού οριογραμμών ρεμάτων στις περιοχές Μαυρόλακκα-Ξηρόλακκα - Αναστασίδικο Δ.Δ. Βαρβάρας Δήμου Αρναίας..... 2
- Έγκριση τροποποίησης του εγκεκριμένου ρυμοτομικού σχεδίου πόλης στο Ο.Τ.1381, της περιοχής «Ατσαλένιο» του Δ. Ηρακλείου, Ν. Ηρακλείου..... 3

ΑΠΟΦΑΣΕΙΣ

- Αριθ. 5888 (1)
Κήρυξη ως αναδασωτέας έκτασης εμβαδού 585,00 τ.μ. στη θέση «Ανδραγασιά-Αη Γιάννης» Δημοτικού Διαμερίσματος Παλιουρίου, του Δήμου Παλλήνης, Ν. Χαλκιδικής.

Ο ΓΕΝΙΚΟΣ ΓΡΑΜΜΑΤΕΑΣ ΠΕΡΙΦΕΡΕΙΑΣ ΚΕΝΤΡΙΚΗΣ ΜΑΚΕΔΟΝΙΑΣ

Έχοντας υπόψη:

1. Τις διατάξεις των άρθρων 24 παρ. 1 και 117 παρ. 3 του Συντάγματος της χώρας.
2. Τις διατάξεις του ν. 998/1979 «Περί Προστασίας Δασών κ.λπ. και ειδικότερα
 - I. Του άρθρου 41 παρ. 1
 - II. Του άρθρου 38

3. Τις διαταγές του Υπουργείου Γεωργίας με αριθμ.:
 - I. 160417/1180/8.7.1970
 - II. 182447/3049/24.9.1980
4. Την υπ' αριθμ. 3048/18.11.2005 πρόταση του Δασαρχείου Κασσάνδρας.

5. Τις διατάξεις του άρθρου 1 παρ. 2 του ν. 2503/1997 «Μεταβίβαση αρμοδιοτήτων στον Γενικό Γραμματέα Περιφέρειας».

6. Την υπ' αριθμ. 5631/11.8.2000 απόφαση Γενικού Γραμματέα Περιφέρειας Κεντρικής Μακεδονίας «Κατανομή αρμοδιοτήτων στους προϊστάμενους των Δασικών Υπηρεσιών», αποφασίζουμε:

Κηρύσσουμε ως αναδασωτέα την έκταση με στοιχεία κορυφών Α-Β-Γ-Δ-Ε-Ζ-Α, εμβαδού πεντακοσίων ογδόντα πέντε τ.μ. (585,00 τ.μ.), στη θέση «Ανδραγασιά-Αη Γιάννης, Δημοτικού Διαμερίσματος Παλιουρίου, του Δήμου Παλλήνης, Ν. Χαλκιδικής, με σκοπό την προστασία και την αναδάσωση με φυσική αναγέννηση της έκτασης που εκχερσώθηκε παράνομα.

Η έκταση με στοιχεία Α,Β,Γ,Δ,Ε,Ζ,Α, εμβαδού 585,00 τ.μ. συνορεύει:

Βόρεια: Με απαλλοτριωθείσα έκταση οδού.

Νότια: Με δάσος.

Ανατολικά: Με δάσος.

Δυτικά: Με ιδιοκτησία.

Όπως φαίνεται στο συνημμένο διάγραμμα που αποτελεί αναπόσπαστο μέρος της απόφασης αυτής.

Η απόφαση αυτή να δημοσιευθεί στην Εφημερίδα της Κυβερνήσεως.

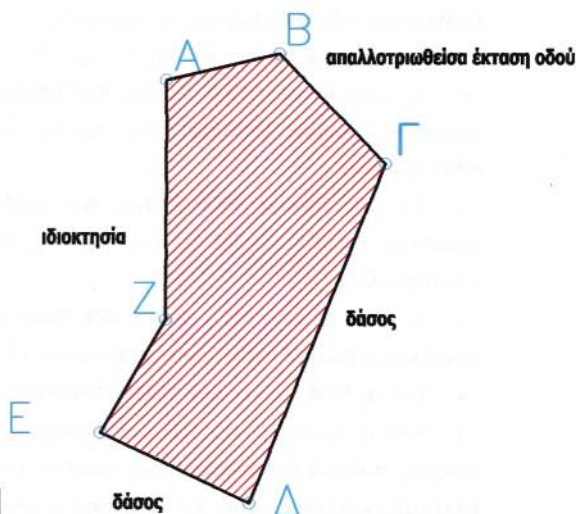
Πολύγυρος, 5 Δεκεμβρίου 2005

Με εντολή Γενικού Γραμματέα Περιφέρειας
Ο Διευθυντής Δασών
ΕΛΕΥΘΕΡΙΟΣ ΠΙΤΣΟΚΟΣ

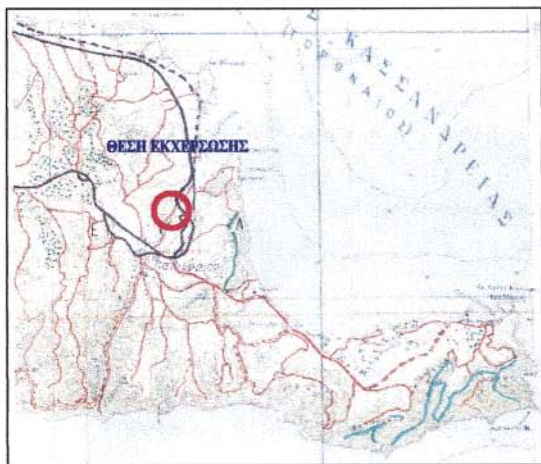
Τοπογραφικό διάγραμμα εκχερσωμένης εκτάσεως που προτείνεται για κήρυξη αναδασωτέας
 Ε=585τμ, Δ.Θ. Ανδραγασιά, Δ.Δ. Παλιουρίου, Δήμου Παλλήνης
 κλίμακα 1:500



ΣΗΜΕΙΑ α/α	ΠΙΝΑΚΑΣ ΣΤΗ ΤΕΤΑΓΜΕΝΩΝ	
	Χ	Ψ
A	17365. 85	-33350. 28
B	17375. 39	-33348. 07
C	17384. 32	-33357. 53
D	17372. 72	-33386. 38
E	17360. 18	-33380. 36
F	17365. 71	-33370. 79



ΧΑΡΤΗΣ ΠΡΟΣΑΝΑΤΟΛΙΣΜΟΥ



ΕΘΝΙΚΟ ΤΥΠΟΓΡΑΦΕΙΟ
 Για τεχνικούς λόγους στο σχεδιάγραμμα έγινε σμίκρυνση κατά ποσοστό 78 %

Κασσανδρεία, 18-11-2005
 Η Συντάκτρια Δασολόγος

(Signature)
 Μπαχαντούριαν Μαργαρίτα
 Δασολόγος με Γ' βαθμό

ΕΛΕΓΧΘΗΚΕ

Ο Δασάρχης Κασσάνδρας

(Signature)
 Αθανάσιος Μαρνάρης
 Δασολόγος με Α' βαθμό

ΘΕΩΡΗΘΗΚΕ ΚΑΙ ΕΛΕΓΧΘΗΚΕ
 Ο Δ/ντης Δασών

(Signature)
 Ελευθέριος Πισόκος
 Δασολόγος με Α' βαθμό

Αριθ. 7704

(2)

Επικύρωση καθορισμού οριογραμμών ρεμάτων στις περιοχές Μαυρόλακκα-Ξηρόλακκα - Αναστασίδικο Δ.Δ. Βαρβάρας Δήμου Αρναίας.

Ο ΓΕΝΙΚΟΣ ΓΡΑΜΜΑΤΕΑΣ
ΠΕΡΙΦΕΡΕΙΑΣ ΚΕΝΤΡΙΚΗΣ ΜΑΚΕΔΟΝΙΑΣ

Έχοντας υπόψη:

1. Τις διατάξεις του άρθρου 90 του «Κώδικα Νομοθεσίας για την Κυβέρνηση και τα Κυβερνητικά Όργανα», που κυρώθηκε με το άρθρο πρώτο του π.δ/τος 63/2005 (Α' 98).

2. Το άρθρο ν. 1622/1986 «Τοπική αυτοδιοίκηση, Περιφερειακή ανάπτυξη και δημοκρατικός προγραμματισμός».

3. Τις διατάξεις του άρθρου π.δ. 71/1993 «Καθορισμός αρμοδιοτήτων που διατηρούνται από τον Υπουργό και τις Περιφερειακές Αρχές ή όργανα διανομαρχιακού επιπέδου της Γ. Γ. Δημ. Έργων του ΥΠΕΧΩΔΕ.

4. Τις διατάξεις του άρθρου ν. 2503/1997 «Διοίκηση, οργάνωση, στελέχωση της Περιφέρειας, ρύθμιση θεμάτων για την τοπική αυτοδιοίκηση και άλλες διατάξεις».

5. Την υπ' αριθμ. 5631/26.7.2000 απόφαση του Γενικού Γραμματέα Περιφέρειας Κεντρικής Μακεδονίας «Ορισμός εισηγητών και μεταβίβαση εξουσίας υπογραφής «Με εντολή Γενικού Γραμματέα» αποφάσεων, εγγράφων και άλλων πράξεων στο Γενικό Διευθυντή, στους Προϊσταμένους Διευθύνσεων κ.λ.π.»

6. Τις διατάξεις του άρθρου 6 του ν. 880/1979, όπως τροποποιήθηκε με το άρθρο 5 του ν. 3010/2002 (ΦΕΚ 91/τ.Α'/25.4.2002).

7. Το υπ' αριθμ. 14/4345/25.11.2005 έγγραφο της Δ/σης Τεχν. Υπηρεσιών Ν.Α. Χαλκιδικής, με το οποίο μας δι-αβίβασε προς επικύρωση τον φάκελο της υπόψη ορι-οθέτησης.

8. Την υπ' αριθμ. 14/5767/25.11.1920 απόφαση της Δ/σης Τεχν. Υπηρεσιών Ν.Α. Χαλκ/κής για την έγκριση καθορισμού οριογραμμών των υπόψη ρεμάτων καθώς και το αντίστοιχο τοπογραφικό διάγραμμα υπό κλί-μακα 1:2000 επί του οποίου καθορίστηκαν οι υπόψη οριογραμμές.

9. Την υπ' αριθμ. 175/2005 απόφαση του Δημοτικού Συμβουλίου Δήμου Αρναίας από την οποία προκύπτει, ότι το οικείο Δημοτικό Συμβούλιο γνωμοδότησε υπέρ της υπόψη οριοθέτησης.

Και επειδή:

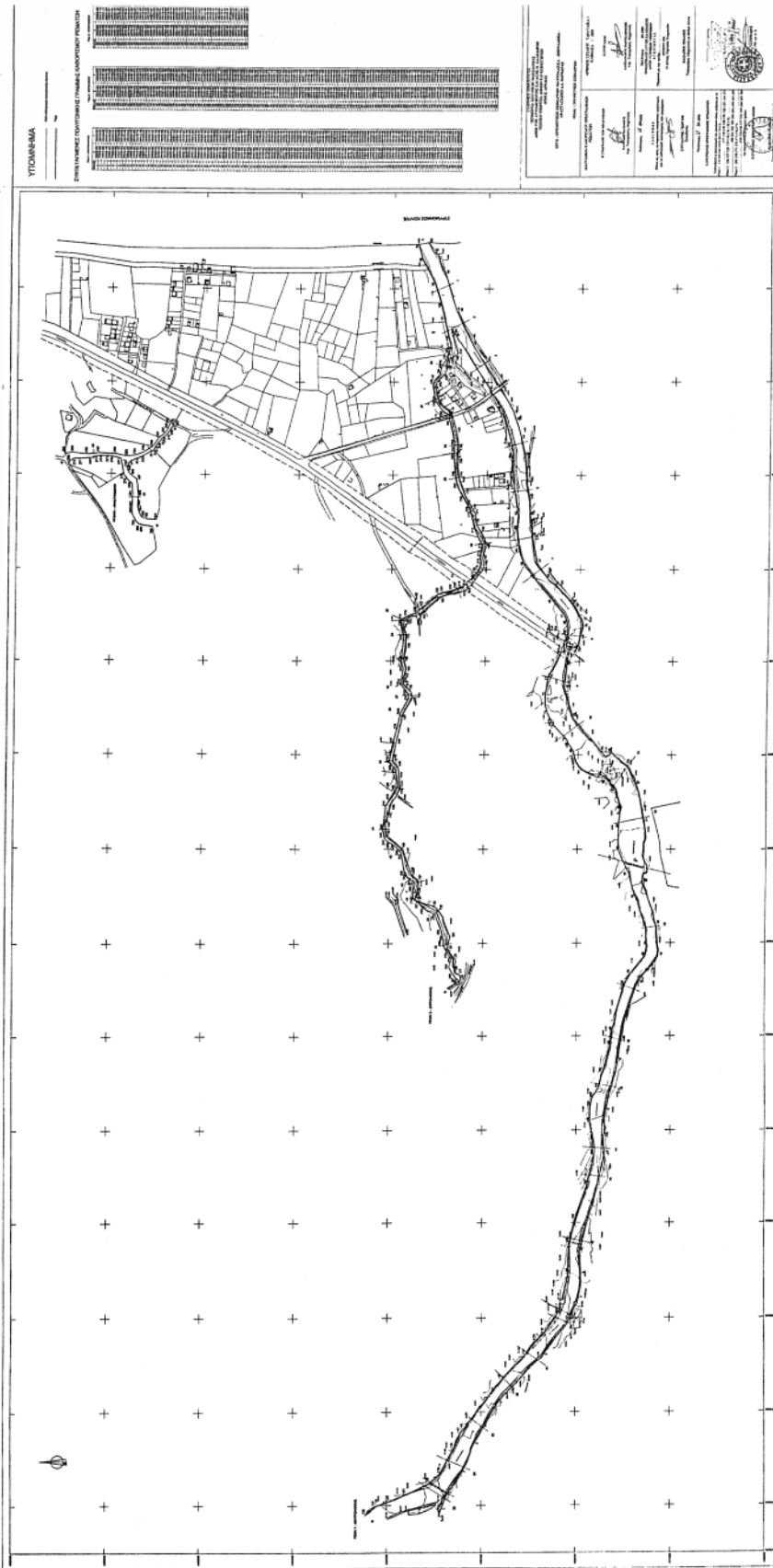
Ο καθορισμός των υπόψη οριογραμμών έγινε σύμ-φωνα με τα προβλεπόμενα από τον ισχύοντα νόμο, αποφασίζουμε:

1. Την Επικύρωση του καθορισμού οριογραμμών ρεμά-των στις περιοχές Μαυρόλακκα- Ξηρόλακκα - Αναστα-σίδικο Δ.Δ. Βαρβάρας Δήμου Αρναίας, που εγκρίθηκαν με την απόφαση με αριθμό 14/5767/25.11.2005 της Δ/σης Τεχν. Υπηρεσιών Ν.Α. Χαλκιδικής και εμφανίζονται σε τοπογραφικό διάγραμμα υπό κλίμακα 1:2000.

Η απόφαση αυτή να δημοσιευθεί στην Εφημερίδα της Κυβερνήσεως, μαζί με το αντίστοιχο τοπογραφικό διά-γραμμα σε σμίκρυνση.

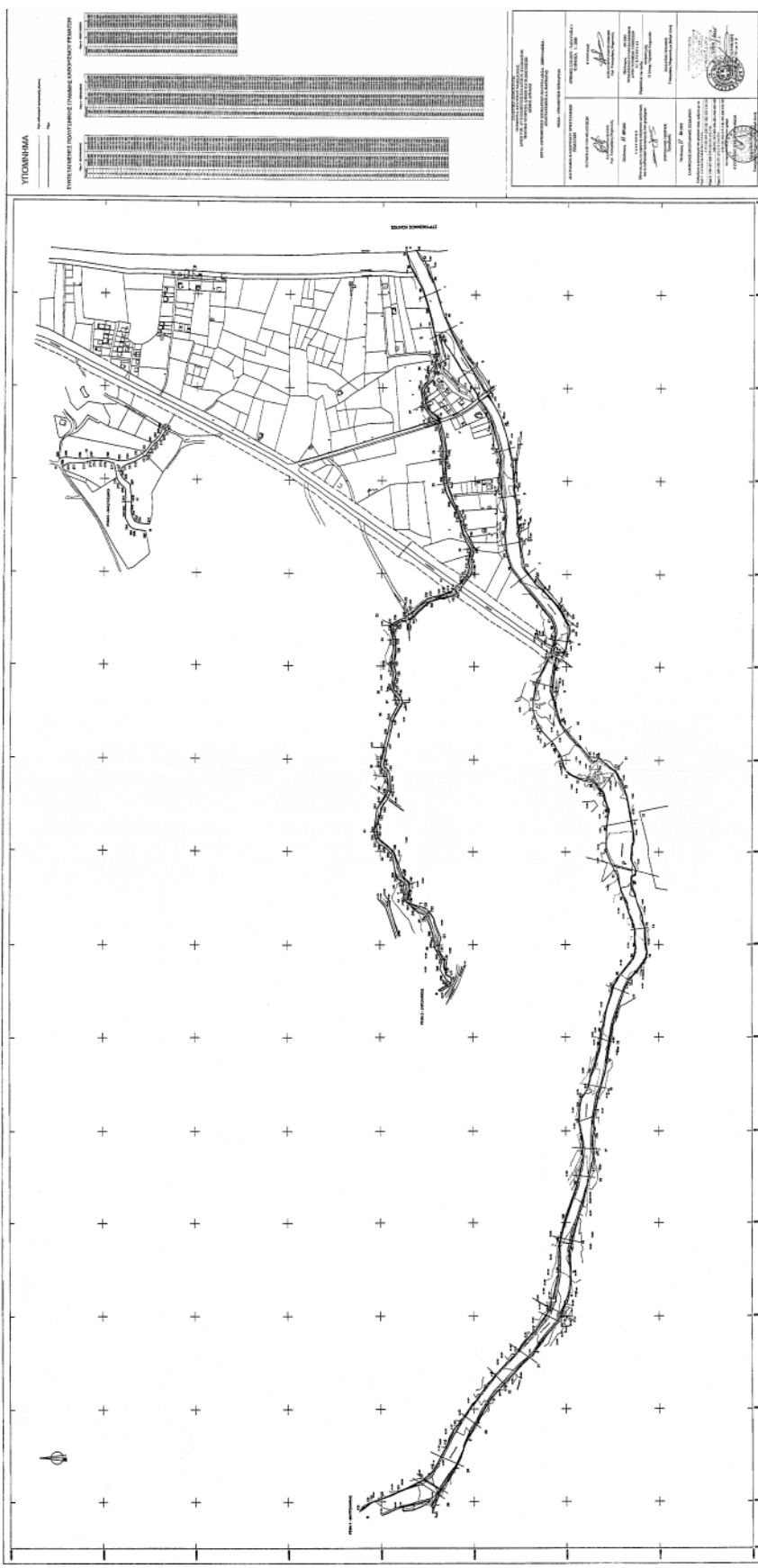
Θεσσαλονίκη, 6 Δεκεμβρίου 2005

Ο Γενικός Γραμματέας Περιφέρειας
ΓΕΩΡΓΙΟΣ ΤΣΙΟΤΡΑΣ



ΕΘΝΙΚΟ ΤΥΠΟΓΡΑΦΕΙΟ
Για τεχνικούς λόγους στο σχεδιδιγράμμα
έγινε σμίκρυνση κατά ποσοστό 75 %

ΕΘΝΙΚΟ ΤΥΠΟΓΡΑΦΕΙΟ
 Για τεχνικούς λόγους στο σχεδιάγραμμα
 έγινε σμίκρυνση κατά ποσοστό 5 %



Αριθ. 10972

(3)

Έγκριση τροποποίησης του εγκεκριμένου ρυμοτομικού σχεδίου πόλης στο Ο.Τ.1381, της περιοχής «Ατσαλένιο» του Δ. Ηρακλείου, Ν. Ηρακλείου.

Ο ΝΟΜΑΡΧΗΣ ΗΡΑΚΛΕΙΟΥ

Έχοντας υπόψη:

1. Τις διατάξεις των άρθρων 3 και 70 του από 17.7.1923 π. δ/τος Περί σχεδίων πόλεων κ.λ.π. (ΦΕΚ 228/Α/1923).

2. Το άρθρο ν. 1337/1983 (ΦΕΚ 33/Α/1983), όπως τροποποιήθηκε και ισχύει σήμερα.

3. Τις διατάξεις του ισχύοντος ΓΟΚ.

4. Το Φ.Ε.Κ. 487/Δ' /20.3.1986 με το οποίο εγκρίθηκε το σχέδιο πόλης της περιοχής.

5. Το άρθρο 10 άσκηση αρμοδιοτήτων πολ. Σχεδιασμού του ν. 3044/2002 ΦΕΚ 197/Α/2002.

6. Το υπ' αριθμ. 4050/28.4.2005 έγγραφο του Δ. Ηρακλείου, με το οποίο μας διαβιβάζει τα απαιτούμενα για την τροποποίηση δικαιολογητικά.

7. Την αίτηση υπ' αριθμ. 7310/2.10.2003 των Μαυρομανωλάκη Δημόκριτου και Χατζησυμεών Δημητρίου με την οποία ζητούν την τροποποίηση.

8. Την υπ' αριθμ. 626/1.9.2004 απόφαση του Δημ. Συμβουλίου Δήμου Ηρακλείου, με την οποία γνωμοδοτεί θετικά για την προτεινόμενη τροποποίηση.

9. Την υπ' αριθμ. 1740/24.2.2005 ανακοίνωση ανάρτησης της τροποποίησης στο Δήμο Ηρακλείου.

10. Το υπ' αριθμ. 2077/7.3.2005 πρωτόκολλο ανάρτησης.

11. Τα αποκόμματα των εφημερίδων ΜΕΣΟΓΕΙΟΣ της 26 και 27/02/2005 και ΠΑΤΡΙΣ της 26 και 28.2.2005.

12. Τα αποδεικτικά επίδοσης στους εμπλεκόμενους ιδιοκτήτες.

13. Την υπ' αριθμ. 4015/28.4.2005 βεβαίωση αρτιότητας οικοπέδων του Δήμου Ηρακλείου.

14. Το πρακτικό υπ' αριθμ. 12/2003 της Επιτροπής Πολεοδομικής και Οικιστικής ανάπτυξης με την οποία εισηγείται τη διατήρηση του Σχεδίου Πόλεως όπως έχει εγκριθεί.

15. Την υπ' αριθμ. 1452/13.2.1990 (1/90) απόφαση Νομάρχη για την κύρωση της πράξης εφαρμογής και την υπ' αριθμ. 4879/2003 Διορθωτική αυτής.

16. Το γεγονός ότι δεν έχει υποβληθεί καμία ένσταση κατά της αιτούμενης τροποποίησης του συγκεκριμένου ρυμοτομικού σχεδίου.

17. Την υπ' αριθμ. 6338/7.7.2005 αίτηση των Μαυρομανωλάκη Δημόκριτου και Χατζησυμεών Δημήτριου με την οποία αποδέχονται την εναλλακτική πρόταση τροποποίησης.

18. Τη υπ' αριθμ. 6678/18.7.2005 εισήγηση της Υπηρεσίας προς το Ν.Σ.Χ.Ο.Π. που αφορά στην απόρριψη του αιτήματος τροποποίησης των αιτούντων και την εισήγηση νέας εναλλακτικής πρότασης τροποποίησης.

19. Το πρακτικό 10/21.7.2005 του Ν.Σ.Χ.Ο.Π. που γνωμοδοτεί θετικά για την προτεινόμενη εναλλακτική πρόταση τροποποίησης που εισηγήθηκε η υπηρεσία μας.

20. Το υπ' αριθμ. 4050/10.8.2005 έγγραφο της υπηρεσίας μας με το οποίο διαβιβάζουμε στο Δήμο την γνωμοδότηση του Ν.Σ.Χ.Ο.Π. και το σχετικό φάκελο που

αφορά στη παραπάνω τροποποίηση για να προβεί στη νόμιμη διαδικασία ανάρτησης και σε όλες τις απαραίτητες ενέργειες για την έκδοση Απόφασης Νομάρχη.

21. Το υπ' αριθμ. 11680/15.11.2005 έγγραφο του Δ. Ηρακλείου, με το οποίο μας διαβιβάζει τα απαιτούμενα για την τροποποίηση δικαιολογητικά.

22. Την υπ' αριθμ. 715/24.10.2005 απόφαση του Δημ. Συμβουλίου Δήμου Ηρακλείου, με την οποία γνωμοδοτεί θετικά για την προτεινόμενη τροποποίηση από το Σ.ΧΟΠ Νομαρχιακής Αυτοδιοίκησης Ηρακλείου.

23. Την υπ' αριθμ. 8758/7.9.2005 ανακοίνωση ανάρτησης της τροποποίησης στο Δήμο Ηρακλείου.

24. Το υπ' αριθμ. 8895/12.9.2005 πρωτόκολλο ανάρτησης.

25. Τα αποκόμματα των εφημερίδων ΜΕΣΟΓΕΙΟΣ και ΠΑΤΡΙΣ της 8 και 9.9.2005.

26. Τα αποδεικτικά επίδοσης στους εμπλεκόμενους ιδιοκτήτες.

27. Το τοπογραφικό διάγραμμα του Τοπογράφου Μηχανικού Γιάννη Φορτσάκη όπου αποτυπώνεται η προτεινόμενη από την Υπηρεσία τροποποίηση.

28. Το γεγονός ότι κατά της αιτούμενης τροποποίησης δεν υποβλήθηκε καμία ένσταση.

29. Το γεγονός ότι από τις διατάξεις της παρούσας απόφασης δεν προκαλείται δαπάνη σε βάρος του Κρατικού Προϋπολογισμού ούτε του προϋπολογισμού του οικείου Ο.Τ.Α.

30. Την υπ' αριθμ. 4174/25.2.2005 απόφαση Νομάρχη Ηρακλείου που αφορά στη μεταβίβαση εξουσίας υπογραφής, αποφάσεων, εγγράφων κ.λ.π. στους Αντινομάρχες, στο Γενικό Γραμματέα, στο Γενικό Διευθυντή της 2ης Γενικής Διεύθυνσης κ.λ.π., αποφασίζουμε:

Την έγκριση της τροποποίησης στο Ο.Τ. 1381 και συγκεκριμένα την υποχώρηση της οικοδομικής και ρυμοτομικής γραμμής σε βάρος του οικοδομικού τετραγώνου, στη νότια πλευρά του και τη δημιουργία κοινοχρήστου χώρου και πεζοδρόμου επί της οδού Κ. Βολανάκη, όπως φαίνεται στο τοπογραφικό διάγραμμα του μηχανικού Γιάννη Φορτσάκη (27χετ.). Η προτεινόμενη τροποποίηση συμβάλει στην αύξηση των κοινοχρήστων χώρων της περιοχής, δεν θίγει την ομοιομορφία του πλάτους της οδού και εναρμονίζεται με την υπάρχουσα κατάσταση.

Η ισχύς της παρούσας αρχίζει από τη δημοσίευσή της στο ΦΕΚ.

Κατά της παρούσας απόφασης επιτρέπεται σύμφωνα με την παρ. 12 του άρθρου 18 ν. 2218/1994 (ΦΕΚ 90/Α/1994) η άσκηση προσφυγής ενώπιον του Γεν. Γραμματέα Περιφέρειας μόνο για παράβαση Νόμου μέσα σε ανατρεπτική προθεσμία τριάντα (30) ημερών από την λήψη της παρούσας.

Η απόφαση αυτή να δημοσιευθεί στην Εφημερίδα της Κυβερνήσεως.

Ηράκλειο, 12 Δεκεμβρίου 2005

Ο Νομάρχης κ.α.α.

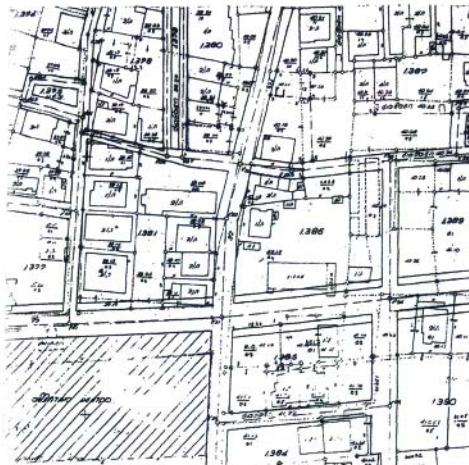
Ο Αντινομάρχης

EMMANOYHΛ ΣΚΑΡΒΕΛΑΚΗΣ

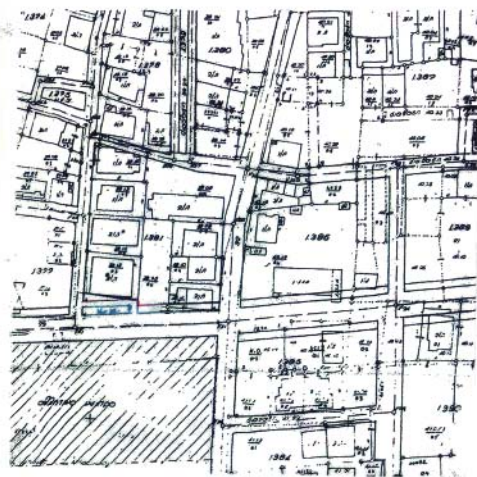




ΕΓΓΕΚΡ. ΡΥΜΟΤ. ΣΧΕΔΙΟ



ΠΡΟΤΑΣΗ ΤΡΟΠΟΠΟΙΗΣΗΣ



ΟΤ. 1381		Δ.7		ΣΤΡΩΜΑ 11		ΕΜΒΛΑΔΟ 499,12 μ ²		
ΣΤΡΩΜΑ	X	Y	ΣΤΡΩΜΑ	X	Y	ΣΤΡΩΜΑ	X	Y
04	329998,282	147284,919	10	329919,320	147263,898	09	329919,380	147254,330
08	329979,498	147285,513	07	329977,488	147284,416	06	329977,440	147245,219
05	329977,360	147241,530	11	329996,260	147240,480	01	329996,549	147245,466
02	329996,723	147248,480	03	329997,680	147295,040			

Υ Π Ο Μ Ν Η Μ Α

Α. ΟΡΟΙ ΔΟΜΗΣΗΣ (Τομέας Α - ΝΕΚ 487Δ/4-6-1988)

Γενικά ελάχιστα όρια αρτιότητας : Ελάχιστο πρόσωπο 10,00 μ. -
 Ελάχιστο εμβαδόν : 200,00 μ²
 Ποσοστό κάλυψης : 70% - Μέγιστο επιτρεπόμενο ύψος : 7,50 μ.
 Συντελεστής δόμησης : 0,80

Β. ΤΕΧΝΙΚΗ ΕΚΘΕΣΗ

1. Με τη προτεινόμενη τροποποίηση του ρυμοτομικού σχεδίου στο Ο.Τ. 1381 της πολεοδομικής ενότητας "ΑΤΣΙΔΑΛΕΝΙΟ" Ηρακλείου Κρήτης έχουμε αύξηση της επιφάνειας των κοινοχρήστων χώρων σ' αυτή τη πολεοδομική ενότητα κατά 117,00 μ² και αντίστοιχη μείωση της επιφάνειας του Ο.Τ.
2. Με τη προτεινόμενη τροποποίηση η φύση ιδιοκτησίας που επηρεάζεται είναι των αιτούντων ΜΑΥΡΟΜΑΝΔΛΑΚΗ - ΧΑΤΖΗΣΥΜΕΩΝ με στοιχεία 11-01-02-03-04-10-09-08-07-06-05-11
3. Η ιδιοκτησία αυτή εξακολουθεί να είναι άρτια και οικοδομήσιμη κατά κανόνα και μετά τη προτεινόμενη τροποποίηση σύμφωνα με τους προσομοιούμενους τίτλους ιδιοκτησίας. Αναλυτικά :
 Εμβαδόν τελικής ιδιοκτησίας ΜΑΥΡΟΜΑΝΔΛΑΚΗ - ΧΑΤΖΗΣΥΜΕΩΝ σύμφωνα με σχέδον : 499,00 μ²
 Εμβαδόν ίδιας ιδιοκτησίας μετά τη τροποποίηση : 382,00 μ²

ΓΡΑΦΕΙΟ ΜΕΛΕΤΩΝ
ΓΙΑΝΝΗΣ ΦΟΡΤΣΑΚΗΣ ΤΟΠΟΓΡΑΦΟΣ ΜΗΧΑΝΙΚΟΣ
ΜΑΡΙΑ ΚΑΡΑΝΤΙΝΟΥ - ΦΟΡΤΣΑΚΗ ΑΡΧΙΤΕΚΤΟΝ ΜΗΧ/ΚΟΣ
 οδός Ρ. Χορρού αριθ. 4 - 71201 Ηράκλειο Κρήτης
 τηλέφ. 2810281821 - fax 2810287800

ΕΡΓΟΔΟΤΗΣ: Ο ΤΕΧΝΙΚΟΣ ΥΠΗΡΕΣΙΑΣ
 ΜΑΥΡΟΜΑΝΔΛΑΚΗΣ ΔΗΜΟΚΡΙΤΟΣ
 ΧΑΤΖΗΣΥΜΕΩΝ ΔΗΜΗΤΡΗΣ

ΕΡΓΟ: ΤΡΟΠΟΠΟΙΗΣΗ ΡΥΜΟΤΟΜΙΚΟΥ ΣΧΕΔΙΟΥ
 (ΠΡΟΤΑΣΗ 2 ΑΠΟ Δ/ΝΣΗ ΠΟΛ/ΜΙΑΣ Ν.Α. ΗΡΑΚΛΕΙΟΥ)

ΒΕΣΗ: ΟΔΟΣ Κ. ΒΟΛΑΝΑΚΗ & ΠΑΡΘ. ΚΕΛΑΙΔΗ
 Ο.Τ. 1381 - ΑΤΣΙΔΑΛΕΝΙΟ ΔΗΜΟΥ ΗΡΑΚΛΕΙΟΥ ΚΡ.

ΘΕΜΑ ΣΧΕΔΙΟΥ: ΤΟΠΟΓΡΑΦΙΚΟ ΔΙΑΓΡΑΜΜΑ

ΑΡΙΘΜΟΣ ΣΧΕΔΙΟΥ: ΚΛΙΜΑΚΑ 1:200

ΧΡΟΝΟΣ ΜΕΛΕΤΗΣ: ΙΟΥΝΙΟΣ 2005

ΥΠΟΓΡΑΦΗ: [Signature]

ΣΦΡΑΓΙΔΑ: ΓΙΑΝΝΗΣ ΦΟΡΤΣΑΚΗΣ
 ΔΕΛΤ. ΑΡΧ. ΤΟΠΟΓΡΑΦΙΚΟΣ ΜΗΧΑΝΙΚΟΣ (Δ.Π.
 Ε. ΜΟΝΟΤΥΠΟΥ Α. ΤΗΛ. 0682 253227
 Τ.Π. Τ.Π.Ο.Σ. ΗΡΑΚΛΕΙΟΥ ΚΡΗΤΗΣ
 Α.Μ.Μ. 5263268 - Ε.Σ.Ο.Υ. ΗΡΑΚΛΕΙΟΥ