



ΕΦΗΜΕΡΙΔΑ ΤΗΣ ΚΥΒΕΡΝΗΣΕΩΣ ΤΗΣ ΕΛΛΗΝΙΚΗΣ ΔΗΜΟΚΡΑΤΙΑΣ

18 Μαρτίου 2022

ΤΕΥΧΟΣ ΤΕΤΑΡΤΟ

Αρ. Φύλλου 142

ΠΕΡΙΕΧΟΜΕΝΑ

ΑΠΟΦΑΣΕΙΣ

- 1 Άρση αναδάσωσης στη θέση «Αγία Παρασκευή» Δήμου Οινουσών Δήμου Χίου Ν. Χίου.
- 2 Άρση αναδάσωσης στη θέση «Άγιος Ισίδωρος» τοπικής κοινότητας Πυργίου Δημοτικής Ενότητας Μαστιχοχωριών Δήμου Χίου.
- 3 Κήρυξη Δημόσιας δασικής έκτασης εμβαδού E=3.505,50 τ.μ. ως αναδασωτέας, στη θέση «Βρύση Μπάρα» Τ.Κ. Ανατολής, Δ.Ε. Αγιάς, Δήμου Αγιάς Π.Ε. Λάρισας.
- 4 Εν μέρει ανάκληση της υπ' αρ. 1733/11-11-1981 απόφασης αναδάσωσης Ν. Μεσσηνίας (Δ'92/1982) για έκταση 10.178,32 τ.μ., λόγω: α) μη υπαγωγής αυτής στις διατάξεις και τους περιορισμούς της δασικής νομοθεσίας και β) μη ακριβούς εντοπισμού στη θέση «Παλιοκλήσι» περιοχής Τοπικής Κοινότητας Γαργαλιάνων, Δημοτικής Ενότητας Γαργαλιάνων, του Δ. Τριφυλίας, Ν. Μεσσηνίας.

ΑΠΟΦΑΣΕΙΣ

Αριθμ. 3166

(1)

**Άρση αναδάσωσης στη θέση «Αγία Παρασκευή»
Δήμου Οινουσών Δήμου Χίου Ν. Χίου.**

Ο ΣΥΝΤΟΝΙΣΤΗΣ

ΑΠΟΚΕΝΤΡΩΜΕΝΗΣ ΔΙΟΙΚΗΣΗΣ ΑΙΓΑΙΟΥ

Έχοντας υπόψη:

1. Τις διατάξεις της παρ. 1 του άρθρου 24 και της παρ. 3 του άρθρου 117 του Συντάγματος.
2. Τις διατάξεις του ν. 3852/2010 «Νέα Αρχιτεκτονική της Αυτοδιοίκησης και της Αποκεντρωμένης Διοίκησης - Πρόγραμμα Καλλικράτης» (Α' 87).
3. Τις διατάξεις του ν. 998/1979 «Περί προστασίας των δασών και των δασικών εν γένει εκτάσεων της Χώρας» (Α' 289) και ειδικότερα των παρ. 3 και 4 του άρθρου 44, όπως αντικαταστάθηκαν με τις παρ. 2 και 3 του άρθρου 35 του ν. 4280/2014 (Α' 159).

4. Τις διατάξεις του άρθρου 56 του κεφαλαίου Γ' του ν. 4257/2014 (Α' 93) και της παρ. 1. του άρθρου 28 του ν. 4325/2015 (Α' 47).

5. Τις διατάξεις του ν. 3208/2003 «Προστασία δασικών οικοσυστημάτων, κατάρτιση δασολογίου, ρύθμιση εμπράγματων δικαιωμάτων επί δασών και δασικών εν γένει εκτάσεων και άλλες διατάξεις» (Α' 303).

6. Τις διατάξεις του ν. 3861/2010 «Ενίσχυση της διαφάνειας με την υποχρεωτική ανάρτηση νόμων και πράξεων των κυβερνητικών, διοικητικών και αυτοδιοικητικών οργάνων στο διαδίκτυο «Πρόγραμμα Διαύγεια» και άλλες διατάξεις» (Α' 112).

7. Την υπ' αρ. 4/06-02-2015 (Α' 24) Πράξη του Υπουργικού Συμβουλίου.

8. Τις διατάξεις του π.δ. 143/2010 «Οργανισμός Αποκεντρωμένης Διοίκησης Αιγαίου» (Α' 236).

9. Τις υπ' αρ. 160417/1180/08-07-1980 και 182447/3049/24-09-1980 διαταγές του Υπουργείου Γεωργίας.

10. Την υπ' αρ. 80107/14-12-2017 (ΑΔΑ: 7ΤΟ8ΟΡ11-ΓΣΥ) απόφαση ορισμού της Άρτεμις Αλεξιάδου ως Αναπληρώτριας Προϊσταμένης της Γενικής Διεύθυνσης Δασών και Αγροτικών Υποθέσεων της Α.Δ. Αιγαίου.

11. Την υπ' αρ. 117080/6353/13-11-2014 (ΑΔΑ:77ΣΕ0-ΙΒ3) εγκύκλιο της Γενικής Διεύθυνσης Ανάπτυξης και Προστασίας Δασών και Αγροπεριβάλλοντος του ΥΠΕΚΑ «Περί της διαδικασίας άρσης ή ανάκλησης αποφάσεων αναδάσωσης».

12. Την υπ' αρ. 34817/15-06-2017 (Β' 2131) απόφαση του Συντονιστή ΑΔΑ περί μεταβίβασης αρμοδιοτήτων και παροχή εξουσιοδότησης υπογραφής πράξεων και εγγράφων «Με εντολή Συντονιστή» στον Προϊστάμενο της Γενικής Διεύθυνσης Δασών και Αγροτικών Υποθέσεων της Αποκεντρωμένης Διοίκησης Αιγαίου και τους Προϊσταμένους των οργανικών μονάδων αυτής, όπως τροποποιήθηκε με την υπ' αρ. 37558/27-6-2018 (Β' 2941 - ΑΔΑ: ΨΨΠΩΟΡ11-Δ3Γ) όμοια.

13. Την υπ' αρ. 153373/441/22-02-2017 (ΑΔΑ: 61ΤΗ4653Π8-Ω7Θ) εγκύκλιο του ΥΠΕΝ «Περιοχές κηρυγμένων αναδασωτέων εκτάσεων στου αναρτημένου δασικού χάρτες».

14. Την υπ' αρ. 10846/26-02-2021 (ΑΔΑ: 6ΓΒΖΟΡ11-ΕΡΙ) απόφαση της Διεύθυνσης Δασών Χίου «Ανάρτηση δασικού χάρτη των Δήμων Χίου, Ηρωικής Νήσου Ψαρών και Οι-

νουσών της Περιφερειακής Ενότητας Χίου και πρόσκληση για υποβολή αντιρρήσεων κατά του περιεχομένου του».

15. Την υπ' αρ. 14201/12-02-1931 (Β' 23) απόφαση του Υπουργού Γεωργίας, κήρυξης αναδασωτέας έκτασης εμβαδού περίπου 100 στρεμμάτων στη θέση «Αγία Παρασκευή» Δήμου Οινουσών Δήμου Χίου Ν. Χίου.

16. Την υπ' αρ. 403/05-01-2022 εισήγηση της Διεύθυνσης Δασών Χίου για άρση αναδάσωσης, αποφασίζουμε:

Αίρουμε την αναδάσωση, σύμφωνα με τις διατάξεις του άρθρου 44 του ν. 998/1979, όπως αντικαταστάθηκε με το άρθρο 35 του ν. 4280/2014, στη δημοτική δασική έκταση εμβαδού περίπου εκατό στρεμμάτων (100 στρ.) που βρίσκεται στη θέση «Αγία Παρασκευή» Δήμου Οινουσών Δήμου Χίου Ν. Χίου η οποία κηρύχθηκε αναδασωτέα με την υπ' αρ. 14201/12-02-1931 (Β' 23) απόφαση του Υπουργού Γεωργίας.

Η αναδασωτέα αίρεται διότι έπειτα από έλεγχο του κείμενου της αναδασωτέας και του αναρτημένου δασικού χάρτη διαπιστώθηκε ότι η έκταση πλησίον της Αγ. Παρασκευής αναφέρεται ως ΔΔ η οποία καλύπτεται από άτομα τραχείας πεύκης.

Η αναδασωτέα δεν συνοδευόταν από τοπογραφικό διάγραμμα και τα όριά της δίνονταν περιγραφικά με αποτέλεσμα να είναι αδύνατη η ακριβής οριοθέτησή της.

Με την απόφαση αυτή δεν προκαλείται δαπάνη σε βάρος του κρατικού προϋπολογισμού.

Η απόφαση αυτή να δημοσιευθεί στην Εφημερίδα της Κυβερνήσεως.

Χίος, 25 Ιανουαρίου 2022

Με εντολή Συντονιστή
Αποκεντρωμένης Διοίκησης
Η Αναπληρώτρια Γενική Διευθύντρια
Δασών και Αγροτικών Υποθέσεων
ARTEMIS ALLEXIADOU

Αριθμ. 3165

(2)

Άρση αναδάσωσης στη θέση «Άγιος Ισίδωρος» τοπικής κοινότητας Πυργίου Δημοτικής Ενότητας Μαστιχοχωρίων Δήμου Χίου.

Ο ΣΥΝΤΟΝΙΣΤΗΣ
ΑΠΟΚΕΝΤΡΩΜΕΝΗΣ ΔΙΟΙΚΗΣΗΣ ΑΙΓΑΙΟΥ

Έχοντας υπόψη:

1. Τις διατάξεις της παρ. 1 του άρθρου 24 και της παρ. 3 του άρθρου 117 του Συντάγματος.

2. Τις διατάξεις του ν. 3852/2010 «Νέα Αρχιτεκτονική της Αυτοδιοίκησης και της Αποκεντρωμένης Διοίκησης - Πρόγραμμα Καλλικράτης» (Α' 87).

3. Τις διατάξεις του ν. 998/1979 «Περί προστασίας των δασών και των δασικών εν γένει εκτάσεων της Χώρας» (Α' 289) και ειδικότερα των παρ. 3 και 4 του άρθρου 44, όπως αντικαταστάθηκαν με τις παρ. 2 και 3 του άρθρου 35 του ν. 4280/2014 (Α' 159).

4. Τις διατάξεις του άρθρου 56 του κεφαλαίου Γ' του ν. 4257/2014 (Α' 93) και της παρ. 1. του άρθρου 28 του ν. 4325/2015 (Α' 47).

5. Τις διατάξεις του ν. 3208/2003 «Προστασία δασικών οικοσυστημάτων, κατάρτιση δασολογίου, ρύθμιση εμπράγματων δικαιωμάτων επί δασών και δασικών εν γένει εκτάσεων και άλλες διατάξεις» (Α' 303).

6. Τις διατάξεις του ν. 3861/2010 «Ενίσχυση της διαφάνειας με την υποχρεωτική ανάρτηση νόμων και πράξεων των κυβερνητικών, διοικητικών και αυτοδιοικητικών οργάνων στο διαδίκτυο «Πρόγραμμα Διαύγεια» και άλλες διατάξεις» (Α' 112).

7. Την υπ' αρ. 4/06-02-2015 (Α' 24) Πράξη του Υπουργικού Συμβουλίου.

8. Τις διατάξεις του π.δ. 143/2010 «Οργανισμός Αποκεντρωμένης Διοίκησης Αιγαίου» (Α' 236).

9. Τις υπ' αρ. 160417/1180/08-07-1980 και 182447/3049/24-09-1980 διαταγές του Υπουργείου Γεωργίας.

10. Την υπ' αρ. 80107/14-12-2017 (ΑΔΑ: 7ΤΟ8ΟΡ11-ΓΣΥ) απόφαση ορισμού της Αρτεμης Αλεξιάδου ως Αναπληρώτριας Προϊσταμένης της Γενικής Διεύθυνσης Δασών και Αγροτικών Υποθέσεων της Α.Δ. Αιγαίου.

11. Την υπ' αρ. 117080/6353/13-11-2014 (ΑΔΑ: 77ΣΕ0-ΙΒ3) εγκύκλιο της Γενικής Διεύθυνσης Ανάπτυξης και Προστασίας Δασών και Αγροπεριβάλλοντος του ΥΠΕΚΑ «Περί της διαδικασίας άρσης ή ανάκλησης αποφάσεων αναδάσωσης».

12. Την υπ' αρ. 34817/15-06-2017 (Β' 2131) απόφαση του Συντονιστή ΑΔΑ περί μεταβίβασης αρμοδιοτήτων και παροχή εξουσιοδότησης υπογραφής πράξεων και εγγράφων «Με εντολή Συντονιστή» στον Προϊστάμενο της Γενικής Διεύθυνσης Δασών και Αγροτικών Υποθέσεων της Αποκεντρωμένης Διοίκησης Αιγαίου και τους Προϊσταμένους των οργανικών μονάδων αυτής, όπως τροποποιήθηκε με την υπ' αρ. 37558/27-6-2018 (Β' 2941 - ΑΔΑ: ΨΨΠΩΡ11-Δ3Γ) όμοια.

13. Την υπ' αρ. 153373/441/22-02-2017 (ΑΔΑ: 61ΤΗ4653Π8-Ω7Θ) εγκύκλιο του ΥΠΕΝ «Περιοχές κηρυγμένων αναδασωτέων εκτάσεων στους αναρτημένους δασικούς χάρτες».

14. Την υπ' αρ. 10846/26-02-2021 (ΑΔΑ: 6ΓΒΖΟΡ11-ΕΡΙ) απόφαση της Διεύθυνσης Δασών Χίου «Ανάρτηση δασικού χάρτη των Δήμων Χίου, Ηρωικής Νήσου Ψαρών και Οινουσών της Περιφερειακής Ενότητας Χίου και πρόσκληση για υποβολή αντιρρήσεων κατά του περιεχομένου του».

15. Την υπ' αρ. 113399/08-07-1940 (Β' 154) απόφαση του Υπουργού Γεωργίας, κήρυξης αναδασωτέας έκτασης εμβαδού περίπου 150 στρεμμάτων στη θέση «Άγιος Ισίδωρος» τοπικής κοινότητας Πυργίου Δημοτικής Ενότητας Μαστιχοχωρίων Δήμου Χίου.

16. Την υπ' αρ. 402/05-01-2022 εισήγηση της Διεύθυνσης Δασών Χίου για άρση αναδάσωσης, αποφασίζουμε: Αίρουμε την αναδάσωση, σύμφωνα με τις διατάξεις του άρθρου 44 του ν. 998/1979, όπως αντικαταστάθηκε με το άρθρο 35 του ν. 4280/2014, για τη δημοτική δασική έκταση εμβαδού περίπου εκατόν πενήντα στρεμμάτων (150 στρ.) που βρίσκεται στη θέση «Άγιος Ισίδωρος» τοπικής κοινότητας Πυργίου Δημοτικής Ενότητας Μαστιχοχωρίων Δήμου η οποία κηρύχθηκε αναδασωτέα με την υπ' αρ. 113399/08-07-1940 (Β' 154) απόφαση του Υπουργού Γεωργίας.

Η αναδασωτέα αίρεται διότι έπειτα από έλεγχο του κεί-
μενου της αναδασωτέας και του αναρτημένου δασικού
χάρτη διαπιστώθηκε ότι η έκταση πλησίον του Αγ. Ισι-
δώρου αναφέρεται ως Δ.Δ. Σε ένα τμήμα αυτής υπάρχει
συστάδα τραχείας πεύκης ενώ το υπόλοιπο καλύπτεται
από πουρνάρια σε ποσοστό 70%.

Η αναδασωτέα δεν συνοδεύεται από τοπογραφικό
διάγραμμα και τα όριά της δίνονται περιγραφικά με
αποτέλεσμα να είναι αδύνατη η ακριβής οριοθέτησή της.

Με την απόφαση αυτή δεν προκαλείται δαπάνη σε
βάρος του κρατικού προϋπολογισμού.

Η απόφαση αυτή να δημοσιευθεί στην Εφημερίδα της
Κυβερνήσεως.

Χίος, 25 Ιανουαρίου 2022

Με εντολή Συντονιστή
Αποκεντρωμένης Διοίκησης
Η Αναπληρώτρια Γενική Διευθύντρια
Δασών και Αγροτικών Υποθέσεων
ΑΡΤΕΜΙΣ ΑΛΕΞΙΑΔΟΥ

Αριθμ. 38020 (3)

**Κήρυξη Δημόσιας δασικής έκτασης εμβαδού
E=3.505,50 τ.μ. ως αναδασωτέας, στη θέση
«Βρύση Μπάρρα» Τ.Κ. Ανατολής, Δ.Ε. Αγιάς, Δή-
μου Αγιάς Π.Ε. Λάρισας.**

Ο ΣΥΝΤΟΝΙΣΤΗΣ ΑΠΟΚΕΝΤΡΩΜΕΝΗΣ ΔΙΟΙΚΗΣΗΣ
ΘΕΣΣΑΛΙΑΣ - ΣΤΕΡΕΑΣ ΕΛΛΑΔΑΣ

Έχοντας υπόψη:

1. Τις διατάξεις της παρ. 1 του άρθρου 24 και της παρ.
3 του άρθρου 117 του Συντάγματος.

2. Τις διατάξεις των άρθρων 6 και 280 του ν. 3852/2010
«Νέα Αρχιτεκτονική της Αυτοδιοίκησης και της Αποκε-
ντρωμένης Διοίκησης - Πρόγραμμα Καλλικράτης» (Α' 87).

3. Τις διατάξεις του π.δ. 138/2010 «Οργανισμός της Απο-
κεντρωμένης Διοίκησης Θεσσαλίας - Στερεάς Ελλάδας»
(Α' 231).

4. Την υπ' αρ. οικ.6985/85797/1-6-2017 (Β' 2003, ΑΔΑ:
625ΙΟΡ10-ΟΣΩ) απόφαση του Συντονιστή Αποκεντρω-
μένης Διοίκησης Θεσσαλίας-Στερεάς Ελλάδας «Περί
μεταβίβασης δικαιώματος υπογραφής του Συντονιστή
Αποκεντρωμένης Διοίκησης Θεσσαλίας-Στερεάς Ελλά-
δας στον Προϊστάμενο ή στην Προϊσταμένη της Γενικής

Διεύθυνσης Δασών και Αγροτικών Υποθέσεων και στους
Προϊσταμένους ή στις Προϊστάμενες Διευθύνσεων και
Δασαρχείων της Ανωτέρω Γενικής Διευθύνσεως».

5. Τις διατάξεις της παρ. 1 του άρθρου 38 του
ν. 998/1979 «Περί προστασίας των δασών και των δασι-
κών εν γένει εκτάσεων της Χώρας» (Α' 289), όπως αντικα-
ταστάθηκε με το άρθρο 35 του ν. 4280/2014 (Α' 159) και
τροποποιήθηκε με το άρθρο 32 του ν. 4342/2015 (Α' 289).

6. Τις διατάξεις των παρ. 1 και 3 του άρθρου 41 του
ν. 998/1979.

7. Τις υπ' αρ. α) 160417/1180/8.7.80 και β) 182447/3049/
24.9.80 διαταγές του Υπουργείου Γεωργίας σχετικές με
την κήρυξη εκτάσεων ως αναδασωτέων.

8. Την υπ' αρ. 7068/229076/21-12-2017 (Δ' 14/2018)
απόφαση του Συντονιστή Αποκεντρωμένης Διοίκησης
Θεσσαλίας-Στερεάς Ελλάδας περί μερικής κύρωσης του
Δασικού Χάρτη της Π.Ε. Λάρισας.

9. Την υπ' αρ.14802/26-01-2022 αναφορά του Δασαρχ-
είου Λάρισας με την οποία προτείνεται η κήρυξη Δη-
μόσιας δασικής έκτασης εμβαδού E=3.505,50 τ.μ. που
βρίσκεται στη θέση «Βρύση Μπάρρα» Τ.Κ. Ανατολής, Δ.Ε.
Αγιάς, Δήμου Αγιάς, Π.Ε. Λάρισας, ως αναδασωτέας,
αποφασίζουμε:

Κηρύσσουμε ως αναδασωτέα Δημόσια δασική έκταση
εμβαδού E=3.505,50 τ.μ., της οποίας η βλάστηση κατα-
στράφηκε λόγω πυρκαγιάς, στη θέση «Βρύση Μπάρρα»
Τ.Κ. Ανατολής, Δ.Ε. Αγιάς, Δήμου Αγιάς, Π.Ε. Λάρισας και
η οποία στο σύνολο της ορίζεται:

ΑΝΑΤΟΛΙΚΑ: Με δρόμο

ΔΥΤΙΚΑ: Με δρόμο

ΒΟΡΕΙΑ: Με δασικού χαρακτήρα έκταση

ΝΟΤΙΑ: Με δρόμο και δασικού χαρακτήρα έκταση

Η ανωτέρω έκταση απεικονίζεται με τα στοιχεία
(1,2,3,...,19,20,1) στο συνημμένο στην παρούσα απόφα-
ση τοπογραφικό διάγραμμα του Δασαρχείου Λάρισας.

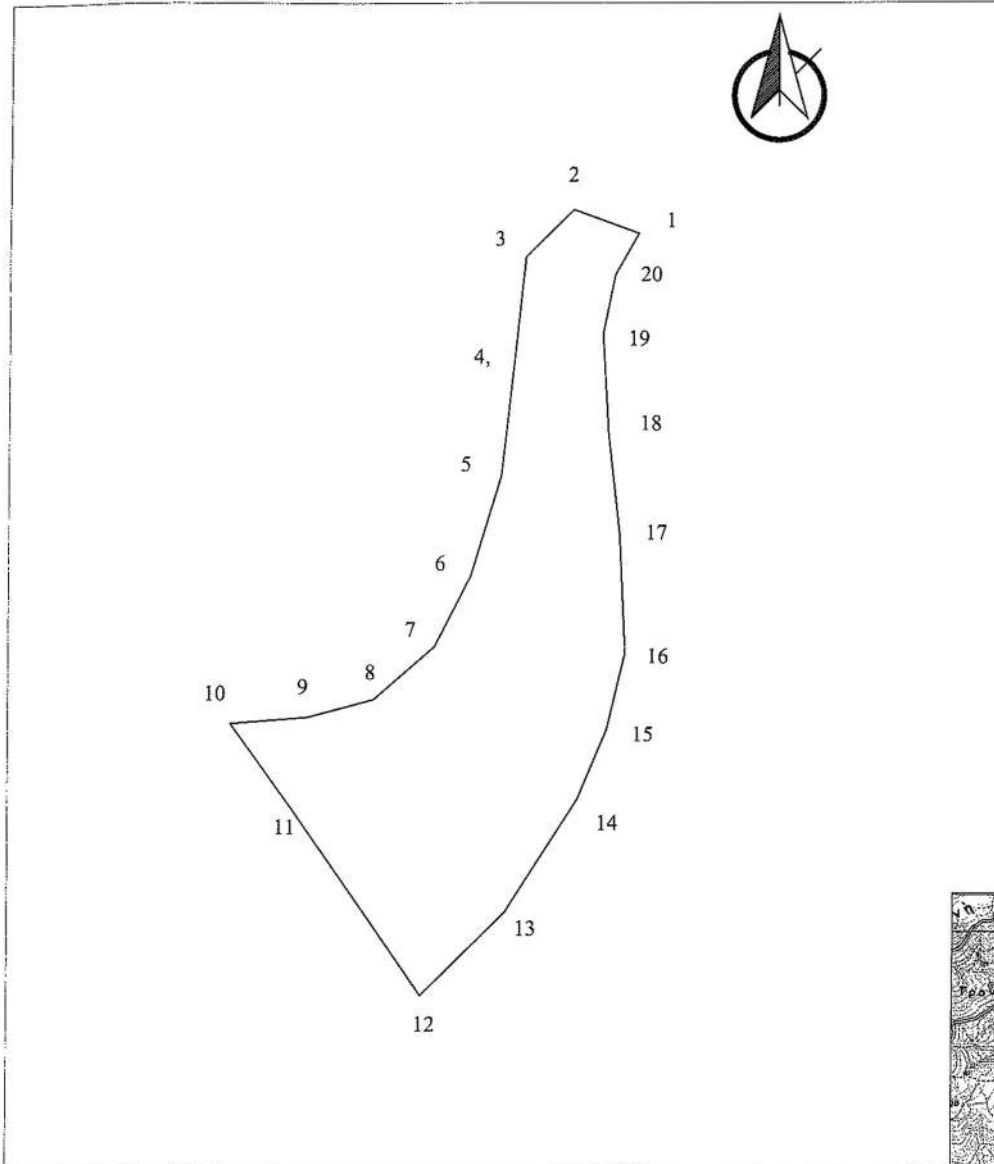
Σκοπός της κήρυξης της ανωτέρω έκτασης ως ανα-
δασωτέας, είναι η διατήρηση, του δασικού χαρακτήρα
αυτής, ο αποκλεισμός διάθεσης της για άλλη χρήση και η
αποκατάσταση της καταστραφείσης βλάστησης που θα
επέλθει μέσω φυσικής αναγέννησης. Η δημόσια δασική
έκταση πριν καεί έφερε βλάστηση δρυός-καρυδιάς-Πλα-
τάνου-Κέδρου-Πουρναρίου.

Κατά της παρούσας απόφασης δύναται να ασκηθεί
αίτηση ακύρωσης ενώπιον του αρμόδιου τριμελούς Δι-
οικητικού Εφετείου εντός εξήντα (60) ημερών από την
επόμενη της δημοσίευσης. Με την παρούσα απόφαση
δεν προκαλείται δαπάνη σε βάρος του κρατικού προϋ-
πολογισμού.

ΤΟΠΟΓΡΑΦΙΚΟ ΔΙΑΓΡΑΜΜΑ

Δημόσια δασική έκταση αειφύλλων πλατυφύλλων στη θέση " Βρύση Μπάρα " της Τ.Κ. Ανατολής
Δήμου Αγιάς που κήκε.
Εμβαδόν: Ε= 3.505,50 τ.μ Κλίμακα: 1: 1000

ΕΘΝΙΚΟ ΤΥΠΟΓΡΑΦΕΙΟ
Για τεχνικούς λόγους στο σχεδιάγραμμα,
από το ηλεκτρονικό αρχείο, έγινε
σμίκρυνση κατά ποσοστό **79%**

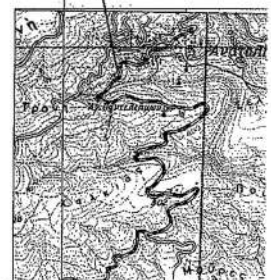


ΣΥΝΤΕΤΑΓΜΕΝΕΣ
ΣΗΜΕΙΩΝ

E= 3505.50
M= 326.3468

- X=387681 Y=4399794
- X=387670 Y=4399798
- X=387662 Y=4399790
- X=387660 Y=4399771
- X=387658 Y=4399753
- X=387653 Y=4399736
- X=387647 Y=4399724
- X=387637 Y=4399715
- X=387626 Y=4399712
- X=387613 Y=4399711
- X=387623 Y=4399697
- X=387645 Y=4399685
- X=387659 Y=4399679
- X=387671 Y=4399698
- X=387676 Y=4399710
- X=387679 Y=4399723
- X=387678 Y=4399743
- X=387676 Y=4399760
- X=387675 Y=4399777
- X=387677 Y=4399787
- X=387681 Y=4399794

Απόσταση Κόμης Γ.Σ. Κλίμακα: 1:5000
Θέση Έκτασης που κήκε



Λάρισα 26-1-2022
Η Συντάκτρια

Ανατολή Ζωή
Δασοπόνος

ΘΕΩΡΗΘΗΚΕ
Λάρισα 26/1/2022
η Δασογική Λάρισα

Γκάτσος Αστέρης
Δασολόγος με Α' βαθμό

ΘΕΩΡΗΘΗΚΕ
Λάρισα 1/3/2022
Με εντολή Συντονιστή
Α.Δ.Θ.Σ.Γ.Ε.
Ησυχ. Προστασία της Δίωξης
Δασογική Λάρισα

ΚΑΖΑΚΟΥ ΤΙΜΑΓΚΙΤΑ
ΔΑΣΟΛΟΓΟΣ ΜΕ Α ΒΑΘΜΟ

Η απόφαση αυτή να δημοσιευθεί στην Εφημερίδα της Κυβερνήσεως.

Λάρισα, 1 Μαρτίου 2022

Με εντολή Συντονιστή
Αποκεντρωμένης Διοίκησης
Η Αναπληρώτρια Προϊστάμενη
της Διεύθυνσης Δασών Ν. Λάρισας

ΠΑΝΑΓΙΩΤΑ ΚΑΖΑΚΟΥ

Αριθμ. 30245 (4)

Εν μέρει ανάκληση της υπ' αρ. 1733/11-11-1981 απόφασης αναδάσωσης Ν. Μεσσηνίας (Δ' 92/1982) για έκταση 10.178,32 τ.μ., λόγω: α) μη υπαγωγής αυτής στις διατάξεις και τους περιορισμούς της δασικής νομοθεσίας και β) μη ακριβούς εντοπισμού στη θέση «Παλιοκλήσι» περιοχής Τοπικής Κοινότητας Γαργαλιάνων, Δημοτικής Ενότητας Γαργαλιάνων, του Δ. Τριφυλίας, Ν. Μεσσηνίας.

Ο ΣΥΝΤΟΝΙΣΤΗΣ ΑΠΟΚΕΝΤΡΩΜΕΝΗΣ ΔΙΟΙΚΗΣΗΣ ΠΕΛΟΠΟΝΝΗΣΟΥ, ΔΥΤΙΚΗΣ ΕΛΛΑΔΑΣ ΚΑΙ ΙΟΝΙΟΥ

Έχοντας υπόψη:

1. Τις διατάξεις της παρ. 1 του άρθρου 24 και της παρ. 3 του άρθρου 117 του Συντάγματος.

2. Τις διατάξεις της παρ. 4 του άρθρου 44 του ν. 998/1979 (Α' 289), όπως έχει προστεθεί με το άρθρο 36 του ν. 3698/2008 (Α' 198) και αντικαταστάθηκε με την παρ. 3 του άρθρου 35 του ν. 4280/2014 «Περιβαλλοντική αναβάθμιση και ιδιωτική πολεοδόμηση - Βιώσιμη ανάπτυξη οικισμών Ρυθμίσεις δασικής νομοθεσίας και άλλες διατάξεις» (Α' 159).

3. Τις διατάξεις των άρθρων 28 του ν. 4325/2015 «Εκδημοκρατισμός της Διοίκησης - Καταπολέμηση Γραφειοκρατίας και Ηλεκτρονική Διακυβέρνηση. Αποκατάσταση αδικιών και άλλες διατάξεις» (Α' 47) και 24 του ν. 4368/2016 «Μέτρα για την επιτάχυνση του κυβερνητικού έργου και άλλες διατάξεις» (Α' 21), με το οποίο στον ν. 4235/2015 προστίθεται άρθρο 28Α.

4. Την υπ' αρ. 15870/15-5-2017 απόφαση Υπ. Εσωτερικών «Διορισμός του Νικολάου Παπαθεοδώρου του Αγγελάκη ως Συντονιστή της Αποκεντρωμένης Διοίκησης Πελοποννήσου, Δυτικής Ελλάδας και Ιονίου» (Υ.Ο.Δ.Δ. 250).

5. Τις διατάξεις του άρθρου 90 του π.δ. 63/2005 «Κωδικοποίηση νομοθεσίας για την Κυβέρνηση και τα κυβερνητικά όργανα».

6. Τις διατάξεις των άρθρων 6 και 280 του ν. 3852/2010 «Νέα Αρχιτεκτονική της Αυτοδιοίκησης και της Αποκεντρωμένης Διοίκησης - Πρόγραμμα Καλλικράτης» (Α' 87).

7. Τις διατάξεις του π.δ. 139/2010 «Οργανισμός της Αποκεντρωμένης Διοίκησης Πελοποννήσου, Δυτικής Ελλάδας και Ιονίου» (Α' 232).

8. Τις υπ' αρ.: α) 160417/1180/8-7-1980, β) 18244/3049/24-9-1980, γ) 168692/3318/5-10-1981, δ) 85144/1468/9-9-1992, ε) 60284/365/26-1-1994, στ) οικ. 105204/2793/31-7-2002 διαταγές του Υπουργείου Γεω-

γίας, ζ) την υπ' αρ. 158/1978 γνωμοδότηση του Νομικού Συμβουλίου του Κράτους.

9. Την υπ' αρ. 153373/441/22.2.2017 (ΑΔΑ:61ΤΗ4653Π8-Ω7Θ) εγκύκλιο διαταγή Υπ.Π.ΕΝ «Περιοχές κηρυγμένων αναδασωτέων εκτάσεων στους αναρτημένους δασικούς χάρτες».

10. Την υπ' αρ. 95099/5160/12-10-2021 εγκύκλιο διαταγή του Υπ.Π.ΕΝ. «Περί ανάκλησης αποφάσεων αναδασωτέων, εκτάσεων μη υπαγομένων στις προστατευτικές διατάξεις της δασικής νομοθεσίας, λόγω συμπεριληψής τους στους δασικούς χάρτες ως τμήματα ευρύτερης αναδασωτέας».

11. Την από 19-10-2020 αίτηση της Γεωργίας Αθανασοπούλου κατοίκου Γαργαλιάνων για την άρση απόφασης αναδάσωσης από έκταση εμβαδού 10.178,32 τ.μ., στη θέση «Παλιοκλήσι», Τοπικής Κοινότητας Γαργαλιάνων, Δημοτικής Ενότητας Γαργαλιάνων, του Δήμου Τριφυλίας.

12. Την υπ' αρ. 1733/11-11-1981 απόφαση του Νομάρχη Μεσσηνίας με την οποία κηρύχθηκε αναδασωτέα έκταση 3.800,00 στρεμμάτων στις θέσεις Βόιβοντα, Τσουκα Κοιν. Λεύκης, Αγ. Γεώργιος, Ντελήγιωργα, Καλαντίνα, Άγιος Κωνσταντίνος, Προφ. Ηλίας Γουβαλαριά, Γκούρι, Τσίκουζα, Δήμου Γαργαλιάνων Νομού Μεσσηνίας (Δ' 92/1982).

13. Το γεγονός ότι στο σώμα της απόφασης αναδάσωσης αναφέρεται ότι: «Εξαιρούνται της αναδασώσεως οι εντός των ως άνω ορίων περιλαμβανόμενες καθαρά γεωργικές εκτάσεις».

14. Την υπό στοιχεία ΔΥ/22-4-2021 αναφορά της δασοπόνου Νίκης Τότσκα η οποία προτείνει την μερική άρση της απόφασης αναδάσωσης από την έκταση των 10.178,32 τ.μ., αφού για αυτή δεν ισχύει Πρωτόκολλο Διοικητικής Αποβολής, ούτε προέρχεται από παραχώρηση, δεν υπάρχει κάποιο στοιχείο που να παραπέμπει σε δασικό χαρακτήρα της έκτασης το έτος 1981 ενώ η έκταση το 1997, το 2008 και σήμερα στο σύνολό της είναι ελαιώνας.

15. Την υπό στοιχεία ΔΥ/4-11-2021 έκθεση φωτοερμηνείας της Δασολόγου Ιωάννας Αβδίκου σύμφωνα με την οποία η έκταση στο σύνολό της το έτος 1972 ήταν γεωργικά καλλιεργούμενη έκταση.

16. Την υπ' αρ. 203113/20-12-2021 θετική εισήγηση του Δασαρχείου Κυπαρισσίας.

17. Το γεγονός ότι στον αναρτημένο δασικό χάρτη Ν. Μεσσηνίας [υπ' αρ. 27116/12-2- 2021 απόφαση Διεύθυνσης Δασών Μεσσηνίας (ΑΔΑ:6Ε2ΑΟΡ1Φ-41Μ)] η έκταση των 10.178,32 τ.μ. φέρει χαρακτηριστικά φυτοκάλυψης «Α.Α.», με επιπλέον πληροφορία «Α.Ν.»

18. Τη σύμφωνη γνώμη της Διεύθυνσης Δασών Μεσσηνίας, αποφασίζουμε:

Ανακαλούμε μερικώς, σύμφωνα με τις διατάξεις της παρ. 4 του άρθρου 44 του ν. 998/1979, όπως έχει προστεθεί με το άρθρο 36 του ν. 3698/2008 και αντικαταστάθηκε με την παρ. 3 του άρθρου 35 του ν. 4280/2014, την υπ' αρ. 1733/11-11-1981 απόφαση Νομάρχη Μεσσηνίας (Δ' 92/1982) ως προς την έκταση εμβαδού 10.178,32 τ.μ. (δέκα χιλιάδων εκατόν εβδομήντα οκτώ τετραγωνικών μέτρων και τριάντα δύο εκατοστών τετραγωνικού μέτρου), επειδή: α) η εν λόγω έκταση είχε ανέκαθεν αγροτική μορφή πριν και μετά την εκδήλωση της πυρκαγιάς το έτος 1981 και ως εκ τούτου δε υπάγεται στις διατάξεις και τους περιορισμούς της δασικής

νομοθεσίας και β) δεν εντοπίζεται και δεν περιγράφεται με ακρίβεια στο συνημμένο στην ανωτέρω απόφαση, τοπογραφικό διάγραμμα.

Η έκταση βρίσκεται στη θέση «Παλιοκλήσι», Τοπικής Κοινότητας Γαργαλιάνων, Δημοτικής Ενότητας Γαργαλιάνων, του Δήμου Τριφυλίας, Νομού Μεσσηνίας, περιγράφεται από τα στοιχεία 1,2,3,...34,35,1 και απεικονίζεται στο από 22-4-2021 τοπογραφικό διάγραμμα με κλίμακα 1:2.000 που συνέταξε η Δασοπόνος του Δασαρχείου Κυπαρισσίας Νίκη Τότσκα και το οποίο συνοδεύει την απόφαση.

Έχει όρια:

Ανατολικά: Αναδασωτέα δημόσια δασική έκταση (υπ' αρ. 1733/1981 απόφαση Ν. Μεσσηνίας).

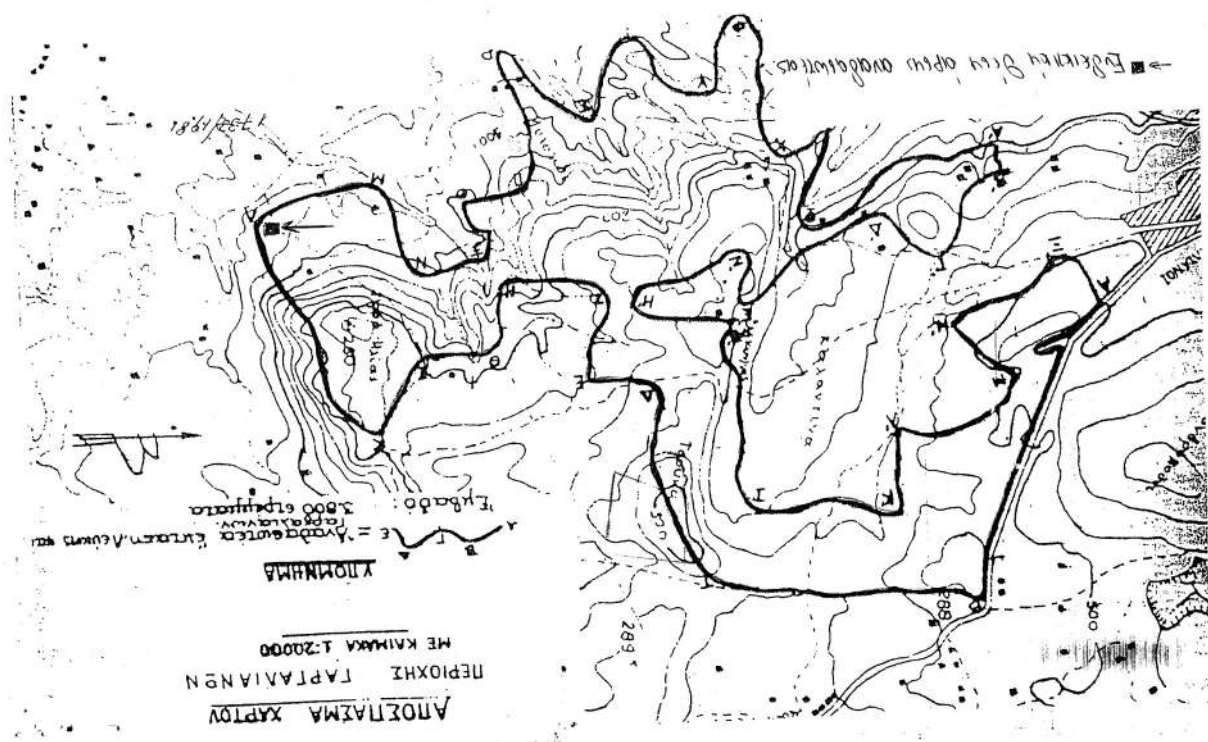
Δυτικά: Αναδασωτέα δημόσια δασική έκταση (υπ' αρ. 1733/1981 απόφαση Ν. Μεσσηνίας).

Βόρεια: Αναδασωτέα δημόσια δασική έκταση (υπ' αρ. 1733/1981 απόφαση Ν. Μεσσηνίας).

Νότια: Αναδασωτέα δημόσια δασική έκταση (υπ' αρ. 1733/1981 απόφαση Ν. Μεσσηνίας) και ελαιώνα φερομ. ιδιοκτησίας Γεωργίας Αθανασοπούλου.

Από την εφαρμογή των κανονιστικών διατάξεων της απόφασης αυτής δεν προκαλείται δαπάνη σε βάρος του κρατικού προϋπολογισμού σύμφωνα με το άρθρο 90 του π.δ. 63/2005 «Κωδικοποίηση νομοθεσίας για την Κυβέρνηση και τα κυβερνητικά όργανα» (Α' 98).

Για την υπόλοιπη έκταση παραμένει σε ισχύ η υπ' αρ. 1733/11-11-1981 απόφαση Νομάρχη Μεσσηνίας.



ΣΧΕΔΙΑΓΡΑΜΜΑ

Έκταση για την οποία προτείνεται η άρση της αναστασιέας στην θέση "Παλιοκλήσι" περιφέρειας Τοπικής Κοινότητας Γαρπαλιώνων, Δημοτικής Ενότητας Γαρπαλιώνων του Δήμου Τριφυλίας η οποία στον αναρτημένο προσωρινό χάρτη εμφανίζεται ως ΑΝ - ΑΑ



ΣΥΝΤΕΤΑΓΜΕΝΕΣ ΚΟΡΥΦΩΝ ΕΤΣΑ 87

	X	Y
1	289697.01	4099748.02
2	289709.58	4099754.71
3	289720.83	4099756.03
4	289728.77	4099754.38
5	289732.42	4099751.97
6	289741.33	4099746.11
7	289748.94	4099739.49
8	289747.95	4099729.90
9	289754.56	4099716.34
10	289767.46	4099703.11
11	289783.34	4099691.54
12	289797.56	4099688.23
13	289805.16	4099687.57
14	289814.42	4099683.60
15	289815.77	4099683.14
16	289804.35	4099676.84
17	289888.62	4099650.95
18	289866.76	4099655.16
19	289677.17	4099655.49
20	289663.94	4099649.53
21	289658.65	4099649.86
22	289653.36	4099656.81
23	289653.03	4099662.76
24	289664.93	4099670.37
25	289664.93	4099676.65
26	289659.97	4099685.58
27	289654.68	4099691.87
28	289654.35	4099701.79
29	289657.33	4099709.07
30	289656.67	4099717.99
31	289646.08	4099739.82
32	289649.72	4099742.80
33	289661.30	4099740.82
34	289678.83	4099741.81
35	289694.04	4099746.44

ΕΘΝΙΚΟ ΤΥΠΟΓΡΑΦΕΙΟ
 Για τεχνικούς λόγους στο σχεδιάγραμμα, από το ηλεκτρονικό αρχείο, έγινε σμίκρυνση κατά ποσοστό **55%**

Ανήκει στην αριθ. 30845/1999 Σχ.πρωτ. 1733/11-11-1981, επίσημη Πελοποννήσου Αρ. Ε.Υ.Δ.Α.Β. & Ιω.Π. (Αιολίδα) Αρ. 099 Μισογυρίας.

ΥΠΟΜΗΝΗΜΑ
 1.2.3. ... 34.35.1.: Αναστασιέτα έκταση με την αριθμ. 1733/11-11-1981 απόφαση Νομάρχη Μισογυρίας για την οποία προτείνεται η άρση αναστασιέας λόγω μη αριθμού εντοπισμού.
 ΕΜΒΛΩΘΗ: 10.178.32 τ. μ.
 ΚΑΙΜΑΚΑ: 1:2000

Γαρπαλιώνων 22 η 2991 Κορίνθου 20-12-2021 Καλαμάτα 19-1-2022
 Η συντάκτης
 Τότση Νίνα
 Δασολόγος

Ο Δ/της Γραφείο Μισογυρίας
 Ο Δ/της Γραφείο Μισογυρίας
 Στρατιωτικός Γραφείο
 Δασολόγος

Η απόφαση αυτή να δημοσιευθεί στην Εφημερίδα της Κυβερνήσεως.

Πάτρα, 28 Φεβρουαρίου 2022

Ο Συντονιστής

Αποκεντρωμένης Διοίκησης

ΝΙΚΟΛΑΟΣ ΠΑΠΑΘΕΟΔΩΡΟΥ