



ΕΦΗΜΕΡΙΔΑ ΤΗΣ ΚΥΒΕΡΝΗΣΕΩΣ ΤΗΣ ΕΛΛΗΝΙΚΗΣ ΔΗΜΟΚΡΑΤΙΑΣ

20 Μαρτίου 2025

ΤΕΥΧΟΣ ΤΕΤΑΡΤΟ

Αρ. Φύλλου 134

ΠΕΡΙΕΧΟΜΕΝΑ

ΑΠΟΦΑΣΕΙΣ

- 1 Κήρυξη ως αναδασωτέας δημόσιας εποικιστικής δασικής έκτασης, συνολικού εμβαδού 9.630,68 τ.μ. αποτελούμενη από έξι (6) επιμέρους τμήματα (Ε1, Ε2, Ε3, Ε4, Ε5, Ε6) που καταστράφηκαν λόγω πυρκαγιάς που έλαβε χώρα σε περιοχή της Τ.Κ. Κρηνίδας, Δήμου Αμφίπολης, Π.Ε. Σερρών.
- 2 Εν μέρει ανάκληση της υπ' αρ. 792/06.05.1982 (Δ' 460) απόφασης αναδάσωσης Νομάρχης Κεφαλληνίας, για έκταση εμβαδού 2.252 τ.μ., η οποία βρίσκεται στη θέση «Βουνάκι», Τοπικής Κοινότητας Λουρδάτων, Δημοτικής Ενότητας Λειβαθούς, Δήμου Αργοστολίου, Π.Ε. Κεφαλονιάς, επειδή σύμφωνα με την υπ' αρ. 39/26.07.2024 (ΑΔΑ: 9ΖΞΘ4653Π8-ΥΞΤ) απόφαση της Επιτροπής Δασολογίου Π.Ε. Κεφαλονιάς, δεν υπάγεται στις διατάξεις της δασικής νομοθεσίας και επιβάλλεται η εναρμόνιση του μερικώς κυρωμένου δασικού χάρτη, σύμφωνα με τις οριστικές και τελεσίδικες αποφάσεις της Διοίκησης.

ΑΠΟΦΑΣΕΙΣ

Αριθμ. 85834

(1)

Κήρυξη ως αναδασωτέας δημόσιας εποικιστικής δασικής έκτασης, συνολικού εμβαδού 9.630,68 τ.μ. αποτελούμενη από έξι (6) επιμέρους τμήματα (Ε1, Ε2, Ε3, Ε4, Ε5, Ε6) που καταστράφηκαν λόγω πυρκαγιάς που έλαβε χώρα σε περιοχή της Τ.Κ. Κρηνίδας, Δήμου Αμφίπολης, Π.Ε. Σερρών.

Ο ΓΕΝΙΚΟΣ ΓΡΑΜΜΑΤΕΑΣ ΔΑΣΩΝ
ΤΟΥ ΥΠΟΥΡΓΕΙΟΥ
ΠΕΡΙΒΑΛΛΟΝΤΟΣ ΚΑΙ ΕΝΕΡΓΕΙΑΣ

Έχοντας υπόψη:

1. Την παρ. 3 του άρθρου 117 του Συντάγματος.
2. Την παρ. 5γ του άρθρου 3, τις παρ. 1 και 2 του άρθρου 37, την παρ. 1 του άρθρου 38, τις παρ. 1 και 3 του

άρθρου 41 και την παρ. 3 του άρθρου 70 παρ. 3 του ν. 998/1979 «Περί Προστασίας των Δασών και των δασικών εν γένει εκτάσεων της Χώρας» (Α' 289).

3. Τις υπ' αρ. 160417/1180/08.07.1980, 182447/3049/24.09.1980 και 154659/24.05.1982 διαταγές του Υπουργείου Γεωργίας.

4. Τον ν. 3208/2003 «Προστασία δασικών οικοσυστημάτων, κατάργηση δασολογίου, ρύθμιση εμπραγμάτων δικαιωμάτων επί δασών και δασικών εν γένει εκτάσεων και άλλες διατάξεις» (Α' 303) και ειδικότερα το άρθρο 1 αυτού.

5. Τον ν. 4727/2020 (Α' 184).

6. Τον ν. 4061/2012 «Διαχείριση και προστασία ακινήτων Υπουργείου Αγροτικής Ανάπτυξης και Τροφίμων-Ρύθμιση εμπραγμάτων δικαιωμάτων και λοιπές διατάξεις» (Α' 66).

7. Τις υπ' αρ. 68376/12.09.2013, 58255/04.09.2017 και 21638/11.04.2018 διαταγές της Γενικής Διεύθυνσης Δασών και Αγροτικών Υποθέσεων της Αποκεντρωμένης Διοίκησης Μακεδονίας Θράκης.

8. Το άρθρο 2 του ν. 4824/2021 (Α' 156) με τον οποίο κυρώθηκε η από 13.08.2021 Πράξη Νομοθετικού Περιεχομένου «Έκτακτα μέτρα για την αποτελεσματική προστασία και την ταχεία αποκατάσταση του φυσικού περιβάλλοντος, την άμεση στήριξη των πληγέντων από τις πυρκαγιές του Ιουλίου/Αυγούστου 2021 και συναφείς διατάξεις» (Α' 143).

9. Τα άρθρα 47-55 του ν. 4915/2022 «Εθνικό Στρατηγικό Σχέδιο Καταπολέμησης της Διαφθοράς, διατάξεις για θέματα ανθρώπινου δυναμικού και Οργανισμών Τοπικής Αυτοδιοίκησης, νομοθετικό πλαίσιο εκπαίδευσης των σπουδαστών/σπουδαστριών της Εθνικής Σχολής Δημόσιας Διοίκησης και Αυτοδιοίκησης για την ένταξη στον κλάδο Π.Ε. Επιτελικών Στελεχών, διατάξεις για την ολοκλήρωση της μεταφοράς των δασικών υπηρεσιών στο Υπουργείο Περιβάλλοντος και Ενέργειας, διατάξεις για την εφαρμογή του Εθνικού Σχεδίου Ανάκαμψης και Ανθεκτικότητας "Ελλάδα 2.0", Εθνική Σύνταξη Ομογενών και άλλες επείγουσες διατάξεις» (Α' 63).

10. Το π.δ. 6/2022 «Σύσταση και μετονομασία Γενικών Γραμματειών, σύσταση Ειδικής Γραμματείας, μεταφορά υπηρεσιών και αρμοδιοτήτων» (Α' 17).

11. Το π.δ. 29/2022 «Τροποποίηση του π.δ. 132/2017 "Οργανισμός Υπουργείου Περιβάλλοντος και Ενέργειας (Υ.Π.ΕΝ.)" (Α' 160)» (Α' 77).

12. Την υπό στοιχεία ΥΠΕΝ/ΔΔΥ/48478/3594/16.05.2022 κοινή υπουργική απόφαση «Καθορισμός των διοικητικών λεπτομερειών μεταφοράς των δασικών υπηρεσιών, του αντίστοιχου προσωπικού και λοιπών θεμάτων της παρ. 5 του άρθρου τρίτου της από 13.8.2021 Πράξης Νομοθετικού Περιεχομένου (Α' 143), η οποία κυρώθηκε με το άρθρο 2 του ν. 4824/2021 (Α' 156)» (Β' 2415).

13. Την υπό στοιχεία ΥΠΕΝ/ΔΔΥ/62511/4542/17.06.2022 (Β' 3145) διαπιστωτική πράξη κατάταξης και τοποθέτησης του προσωπικού των Περιφερειακών Δασικών Υπηρεσιών του Υπουργείου Περιβάλλοντος και Ενέργειας.

14. Την παρ. 4.ι της υπό στοιχεία ΥΠΕΝ/ΔΠΔ/78221/4436/27.07.2022 εγκυκλίου του Υπουργείου Περιβάλλοντος και Ενέργειας «Οδηγίες εφαρμογής της διάταξης του άρθρου 67 του ν. 998/1979 για τους δασωμένους αγρούς, όπως ισχύει μετά την αντικατάσταση του με το άρθρο 93 του ν. 4915/2022 (Α' 63)» (ΑΔΑ: 6ΚΡΠ4653Π8-Π3Ψ).

15. Την υπό στοιχεία ΥΠΕΝ/ΔΝΠΕ/83988/2740/25.08.2022 κοινή υπουργική απόφαση «Εξουσιοδότηση υπογραφής "Με εντολή Υπουργού" του Υπουργού Περιβάλλοντος και Ενέργειας, "Με εντολή Υφυπουργού" του Υφυπουργού Περιβάλλοντος και Ενέργειας και "Με εντολή Γενικού Γραμματέα Δασών" του Γενικού Γραμματέα Δασών του Υπουργείου Περιβάλλοντος και Ενέργειας, κατά λόγο αρμοδιότητας, στον Προϊστάμενο της Γενικής Διεύθυνσης Δασών και Δασικού Περιβάλλοντος της Γενικής Γραμματείας Δασών του Υ.Π.ΕΝ., στους Προϊστάμενους των Επιθεωρήσεων Εφαρμογής Δασικής Πολιτικής και στους Προϊστάμενους των Διευθύνσεων, Δασαρχείων και Τμημάτων που υπάγονται σε αυτές» (Β' 4528).

16. Την υπ' αρ. 565163/14.11.2024 εισήγηση-αναφορά του Δασαρχείου Σερρών καθώς και την από 08.11.2024 έκθεση αυτοψίας-εισήγηση της Δασοπόνου του Δασαρχείου Σερρών, Ιωάννας Κριάτσου που την συνοδεύει όπου προτείνεται η κήρυξη ως αναδασωτέας έκτασης «δημόσια εποικιστικού δάσους εμβαδού Ε1=2.765,17τ.μ., Ε2=961,76τ.μ., Ε3=2.391,25τ.μ., Ε4=498,54τ.μ., Ε5=1.040,88τ.μ., Ε6=185,10τ.μ., Ε7=536,36τ.μ., Ε8=2.258,74τ.μ., Ε9=330,64τ.μ. και Ε10=923,12τ.μ., μεταξύ των οποίων συμπεριλαμβάνονται και τμήματα που φέρουν χαρακτήρα ΑΔ στο Δασικό Χάρτη και σύμφωνα με το υπ' αρ. 651305(23489)/18-10-2024 έγγραφο του Τμήματος Πολιτικής Γης της Διεύθυνσης Αγροτικής Οικονομίας και Κτηνιατρικής της Π.Ε. Σερρών στην αρχική διανομή έτους 1957 του αγροκτήματος Βιτάστας φέρουν το χαρακτηρισμό «Αγρός Ιδιοκτησία».

17. Το υπ' αρ. 571616/19.11.2024 έγγραφο της Διεύθυνσης Δασών Σερρών περί τήρησης της παρ. 4.ι της υπό στοιχεία ΥΠΕΝ/ΔΠΔ/78221/4436/27.07.2022 (ΑΔΑ: 6ΚΡΠ4653Π8-Π3Ψ) εγκύκλιος του Υπουργείου Περιβάλλοντος και Ενέργειας.

18. Το υπ' αρ. 614234/10.12.2024 έγγραφο του Δασαρχείου Σερρών «Ειδικότερος χαρακτηρισμός εκτάσεων κατά τις διατάξεις της παραγράφου 1, 2, του άρθρου 3 του ν. 998/1979».

19. Την υπ' αρ. 01/2025 (ΑΔΑ: Ψ3Υ64653Π8-Μ45) απόφαση Επιτροπής Δασολογίου Π.Ε. Σερρών.

20. Το υπ' αρ. 1/14.01.2025 έγγραφο της Επιτροπής Δασολογίου Περιφερειακής Ενότητας Σερρών «Αποστολή της υπ' αρ. 1/2025 απόφασης της Επιτροπής Δασολογίου Περιφερειακής Ενότητας Σερρών».

21. Την υπ' αρ. 69235/20.02.2025 (ορθή επανάληψη της υπ' αρ. 66504/18.02.2025) εισήγηση-αναφορά του Δασαρχείου Σερρών όπου προτείνεται η κήρυξη ως αναδασωτέας της αναφερόμενης στο θέμα έκτασης.

22. Τη σύμφωνη γνώμη της Διεύθυνσης Δασών Σερρών αναφορικά με το περιεχόμενο της παραπάνω έκθεσης αυτοψίας και εισήγησης, αποφασίζουμε:

Κηρύσσουμε ως αναδασωτέα, δημόσια εποικιστική δασική έκταση, συνολικού εμβαδού 9.630,68 τ.μ. αποτελούμενη από έξι (6) επιμέρους τμήματα (Ε1, Ε2, Ε3, Ε4, Ε5, Ε6) που καταστράφηκαν λόγω πυρκαγιάς που έλαβε χώρα σε περιοχή της Τ.Κ. Κρηνίδας, Δήμου Αμφίπολης, Π.Ε. Σερρών.

Η έκταση αποτελείται από τα παρακάτω τμήματα:

Τμήμα Ε1 εμβαδού	2.765,17 τ.μ.
Τμήμα Ε2 εμβαδού	961,76 τ.μ.
Τμήμα Ε3 εμβαδού	2.391,25 τ.μ.
Τμήμα Ε4 εμβαδού	2.258,74 τ.μ.
Τμήμα Ε5 εμβαδού	330,64 τ.μ.
Τμήμα Ε6 εμβαδού	923,12 τ.μ.

Τα όρια του τμήματος (Ε1) είναι:

Βόρεια: Ρέμα.

Νότια: Χωμάτινη οδός.

Ανατολικά: Δασική έκταση.

Δυτικά: Επαρχιακή οδός Σερρών-Κρηνίδας.

Τα όρια του τμήματος (Ε2) είναι:

Βόρεια: Ρέμα.

Νότια: Αγροτική έκταση.

Ανατολικά: Επαρχιακή οδός Σερρών-Κρηνίδας.

Δυτικά: Ρέμα-Αγροτική έκταση.

Τα όρια του τμήματος (Ε3) είναι:

Βόρεια: Χωμάτινη οδός-Αγροτική έκταση.

Νότια: Δασική έκταση - Αγροτική έκταση

Ανατολικά: Δασική έκταση-Αγροτική έκταση-περιοχή

εκτός ανάρτησης δασικού χάρτη.

Δυτικά: Επαρχιακή οδός Σερρών-Κρηνίδας.

Τα όρια του τμήματος (Ε4) είναι:

Βόρεια: Χωμάτινη οδός.

Νότια: Αγροτική έκταση.

Ανατολικά: Δασική έκταση-Αγροτική έκταση.

Δυτικά: Δασική έκταση.

Τα όρια του τμήματος (Ε5) είναι:

Βόρεια: Δασική έκταση.

Νότια: Αγροτική έκταση.

Ανατολικά: Δασική έκταση-Αγροτική έκταση.

Δυτικά: Αγροτική έκταση.

Τα όρια του τμήματος (Ε6) είναι:

Βόρεια: Δασική έκταση-Αγροτική έκταση.

Νότια: Δασική έκταση-Επαρχιακή οδός Σερρών-Κα-

βάλας.

Ανατολικά: Δασική έκταση-Αγροτική έκταση.

Δυτικά: Δασική έκταση.

Οι εκτάσεις:

α) Είναι Δασικές και

β) προσδιορίζονται με τα στοιχεία:

- 1, 2, 3, 4,..., 20, 21, 1 το τμήμα (E1),
- 22, 23, 24,..., 39, 40, 22 το τμήμα (E2),
- 41, 42, 43,..., 72, 73, 41 το τμήμα (E3),
- 128, 129, 130,..., 160, 161, 128 το τμήμα (E4),
- 162, 163, 164,..., 168, 169, 162 το τμήμα (E5),
- 170, 171, 172,..., 176, 177, 170 το τμήμα (E6),

όπως απεικονίζονται στο από 19.02.2025 τοπογραφικό διάγραμμα κλίμακας 1:2.500 με συντεταγμένες κορυφών (ΕΓΣΑ '87) το οποίο εμπεριέχει και απόσπασμα προσανατολιστικού χάρτη σε κλίμακα 1:200.000 και αποτελεί αναπόσπαστο μέρος της παρούσας.

Σκοπός της κήρυξης της έκτασης συνολικού εμβαδού 9.630,68 τ.μ. που αποτελείται από τα παραπάνω έξι (06) επιμέρους τμήματα (E1, E2, E3, E4, E5, E6) ως αναδασωτέας είναι η διατήρηση του δασικού χαρακτήρα της, ο αποκλεισμός διάθεσής της για άλλη χρήση και η αποκατάσταση της δασικής βλάστησης με φυσική η οποία πριν την καταστροφή της από πυρκαγιά, καλύπτονταν:

Α) Από θαμνώδη βλάστηση παλιουριού, βάτου, άρκευθου, τσαπουρνιάς και δενδρώδη βλάστηση φτελιάς,

μελικοκκιάς, βρουσονέτιας, καρυδιάς, αϊλανθου, κ.λ.π. φυλλοβόλων πλατύφυλλων όλα τα τμήματα (E1, E2, E3, E4, E5, E6),

Β) Επιπλέον από δάσος Τραχείας Πεύκης το τμήμα E4 και

Γ) Επιπλέον από άτομα Κυπαρισσιών το τμήμα E1.

Κατά της παρούσας απόφασης επιτρέπεται υποβολή αίτησης ακύρωσης στο Τριμελές Διοικητικό Εφετείο Θεσσαλονίκης [άρθρο 47 του ν. 3900/2010 (Α' 213)], εντός προθεσμίας εξήντα (60) ημερών, αρχομένη από την επομένη της δημοσίευσής της (άρθρο 46 π.δ. 18/1989).

Επίσης, κατά της παρούσας απόφασης επιτρέπεται υποβολή αίτησης ανάκλησης ή τροποποίησης προς τον Προϊστάμενο Επιθεώρησης Εφαρμογής Δασικής Πολιτικής Μακεδονίας-Θράκης από οποιονδήποτε έχει έννομο συμφέρον, σύμφωνα με την παρ. 3 του άρθρου 35 του ν. 4280/2014 και την παρ. 4 του άρθρου 44 του ν. 998/1979.

Με την απόφασή μας αυτή δεν προκαλείται δαπάνη σε βάρος του κρατικού προϋπολογισμού.

Ε1		
ΣΗΜΕΙΑ	ΣΥΝΤΕΤΑΓΜΕΝΕΣ	
A/A	X	Y
1	498022,41	4537995,60
2	498024,39	4537998,54
3	498022,28	4538000,73
4	498001,00	4538018,90
5	497978,51	4538033,85
6	497960,88	4538033,85
7	497910,39	4538056,23
8	497884,71	4538061,69
9	497877,94	4538062,96
10	497874,50	4538058,73
11	497870,88	4538037,00
12	497875,28	4538034,94
13	497896,71	4538030,70
14	497913,64	4538030,70
15	497931,90	4538028,59
16	497948,57	4538023,56
17	497947,41	4538020,34
18	497955,21	4538018,78
19	497968,17	4538015,34
20	497983,52	4538014,29
21	498008,12	4538007,93
1	498022,41	4537995,60
Ε1=2.765,17 τ.μ.		

Ε2		
ΣΗΜΕΙΑ	ΣΥΝΤΕΤΑΓΜΕΝΕΣ	
A/A	X	Y
22	497768,77	4537997,45
23	497771,83	4537993,92
24	497794,05	4538000,27
25	497825,27	4538028,85
26	497840,88	4538034,41
27	497859,93	4538034,70
28	497860,00	4538035,00
29	497863,00	4538048,00
30	497831,00	4538048,00
31	497794,82	4538004,57
32	497769,29	4538001,55
33	497762,09	4538006,85
34	497759,36	4538006,11
35	497749,18	4538003,33
36	497739,00	4538003,00
37	497740,45	4537999,81
38	497761,51	4538005,83
39	497765,72	4538000,97
40	497767,24	4538000,90
22	497768,77	4537997,45
Ε2=961,76 τ.μ.		

Ε3		
ΣΗΜΕΙΑ	ΣΥΝΤΕΤΑΓΜΕΝΕΣ	
A/A	X	Y
41	497945,13	4538014,03
42	497863,11	4538000,27
43	497851,67	4538004,59
44	497848,63	4538004,83
45	497848,00	4538004,00
46	497842,00	4538001,00
47	497839,21	4537998,32
48	497824,93	4537988,53
49	497800,28	4537976,58
50	497801,13	4537972,35
51	497812,77	4537976,79
52	497843,46	4537994,79
53	497847,69	4537985,68
54	497848,05	4537983,91
55	497895,31	4537977,95
56	497899,33	4537996,57
57	497924,49	4538000,88
58	497943,33	4538003,42
59	497953,70	4538002,58
60	497966,19	4538004,91
61	497984,60	4538003,85
62	497999,42	4537994,96
63	497999,94	4537994,78
64	498002,01	4538002,01
65	498013,87	4537990,14
66	498017,83	4537988,82
67	498020,19	4537992,31
68	498009,71	4537999,99
69	498001,50	4538004,76
70	497990,66	4538007,14
71	497975,58	4538009,26
72	497957,06	4538013,50
73	497946,07	4538016,63
41	497945,13	4538014,03
Ε3=2.391,25 τ.μ.		

Ε4		
ΣΗΜΕΙΑ	ΣΥΝΤΕΤΑΓΜΕΝΕΣ	
A/A	X	Y
128	497770,04	4537905,14
129	497786,55	4537908,31
130	497801,58	4537907,04
131	497803,91	4537904,93
132	497801,58	4537896,25
133	497798,19	4537879,32
134	497810,05	4537883,13
135	497811,74	4537898,15
136	497820,84	4537903,02
137	497849,21	4537892,44
138	497857,25	4537897,31
139	497868,89	4537890,75

ΣΗΜΕΙΑ ΣΥΝΤΕΤΑΓΜΕΝΕΣ		
A/A	X	Y
140	497871,64	4537883,76
141	497894,93	4537878,89
142	497901,70	4537871,91
143	497890,06	4537867,25
144	497893,44	4537863,65
145	497899,58	4537864,50
146	497916,73	4537854,34
147	497921,81	4537849,05
148	497930,70	4537854,34
149	497939,16	4537851,38
150	497944,46	4537841,43
151	497961,18	4537837,83
152	497972,10	4537833,98
153	497954,36	4537849,85
154	497949,96	4537837,83
155	497918,42	4537872,33
156	497894,71	4537886,94
157	497879,80	4537891,25
158	497858,37	4537901,04
159	497830,32	4537908,98
160	497800,95	4537914,53
161	497773,79	4537915,16
128	497770,04	4537905,14
Ε4=2.258,74		

Ε5		
ΣΗΜΕΙΑ	ΣΥΝΤΕΤΑΓΜΕΝΕΣ	
A/A	X	Y
162	497707,20	4537811,74
163	497699,24	4537809,81
164	497703,68	4537801,66
165	497707,49	4537781,77
166	497707,28	4537774,14
167	497691,41	4537766,10
168	497695,64	4537760,38
169	497715,00	4537777,00
162	497707,20	4537811,74
Ε5=330,64 τ.μ.		

Ε6		
ΣΗΜΕΙΑ	ΣΥΝΤΕΤΑΓΜΕΝΕΣ	
A/A	X	Y
170	497594,55	4537760,15
171	497620,73	4537739,99
172	497632,57	4537723,33
173	497636,90	4537736,25
174	497644,87	4537742,66
175	497616,93	4537764,25
176	497607,65	4537774,35
177	497598,81	4537770,02
170	497594,55	4537760,15
Ε6=923,12 τ.μ.		

ΣΕΡΡΕΣ 19/02/2025
Η ΣΥΝΤΑΚΤΡΙΑ

ΣΕΡΡΕΣ 19/02/2025
Η ΠΡΟΪΣΤΑΜΕΝΗ ΤΟΥ
ΔΑΣΑΡΧΕΙΟΥ ΣΕΡΡΩΝ

ΣΕΡΡΕΣ 04/03/2025
Ο ΠΡΟΪΣΤΑΜΕΝΟΣ ΤΗΣ
ΔΙΕΥΘΥΝΣΗΣ ΔΑΣΩΝ ΣΕΡΡΩΝ

Ο ΠΡΟΪΣΤΑΜΕΝΟΣ ΤΗΣ
ΕΠΙΘΕΩΡΗΣΗΣ ΕΦΑΡΜΟΓΗΣ
ΔΑΣΙΚΗΣ ΠΟΛΙΤΙΚΗΣ
ΜΑΚΕΔΟΝΙΑΣ ΘΡΑΚΗΣ

ΙΩΑΝΝΑ ΚΡΙΑΤΣΟΥ
ΔΑΣΟΠΟΝΟΣ ΜΕ
Α' ΒΑΘΜΟ

ΕΙΡΗΝΗ ΧΡΥΣΟΒΑΛΑΝΤΟΥ ΙΑΣΩΝΙΔΟΥ
ΔΑΣΟΛΟΓΟΣ ΜΕ
Α' ΒΑΘΜΟ

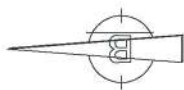
ΧΡΙΣΤΟΔΟΥΛΟΣ ΚΑΡΑΠΑΝΑΓΩΤΙΔΗΣ
ΔΑΣΟΛΟΓΟΣ ΜΕ
Α' ΒΑΘΜΟ

ΔΡ. ΝΙΚΗΤΑΣ ΦΡΑΓΚΙΣΚΑΚΗΣ

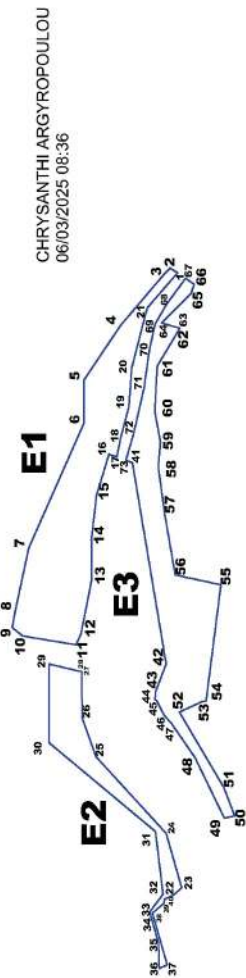
ΤΟΠΟΓΡΑΦΙΚΟ ΔΙΑΓΡΑΜΜΑ

ΠΡΟΤΕΙΝΟΜΕΝΗΣ ΑΝΑΔΑΣΩΤΕΑΣ ΕΚΤΑΣΗΣ

ΣΥΝΟΛΙΚΟΥ ΕΜΒΑΔΟΥ Ε=9.630,68τ.μ.(Ε1 = 2.765,17 τ.μ., Ε2= 2.391,25 τ.μ., Ε4= 2.258,74 τ.μ., Ε5= 330,64 τ.μ., Ε6= 923,12 τ.μ.)
Δ.Κ. ΚΡΙΝΗΔΑΣ, ΔΗΜΟΥ ΑΜΦΙΠΟΛΗΣ, Π.Ε. ΣΕΡΡΩΝ, ΟΠΩΣ ΑΠΕΙΚΟΝΙΖΕΤΑΙ ΣΕ ΣΥΣΤΗΜΑ ΣΥΝΤΕΤΑΓΜΕΝΩΝ ΕΓΣΑ' 87 ΚΛΙΜΑΚΑ 1:2.500

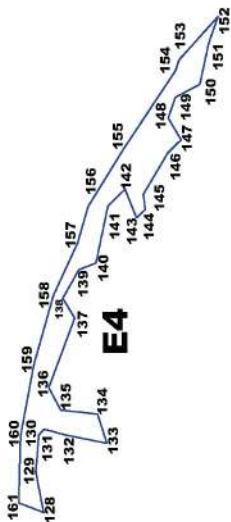


ΘΕΣΗ ΕΚΤΑΣΗΣ
ΑΠΟΣΠΑΣΜΑ ΧΑΡΤΗ ΓΥΣ
ΚΛΙΜΑΚΑ 1: 200.000



CHRYSAINTHI ARGYROPOULOU
06/03/2025 08:36

ΕΘΝΙΚΟ ΤΥΠΟΓΡΑΦΕΙΟ
Για τεχνικούς λόγους στο σχεδιάγραμμα,
από το ηλεκτρονικό αρχείο, έγινε
σμίκρυνση κατά ποσοστό **81%**



ΣΕΡΡΕΣ 19-2 -2025
Η ΣΥΝΤΑΚΤΡΙΑ

ΙΩΑΝΝΑ ΚΡΙΑΤΣΟΥ
ΔΑΣΟΠΟΝΟΣ ΜΕ Α' ΒΑΘΜΟ

ΣΕΡΡΕΣ 19-2 -2025
Η ΠΡΟΪΣΤΑΜΕΝΗ
ΤΟΥ ΔΑΣΑΡΧΕΙΟΥ ΣΕΡΡΩΝ

ΕΙΡΗΝΗ-ΧΡΥΣΟΒΑΛΑΝΤΟΥ ΙΑΣΩΝΙΔΟΥ
ΔΑΣΟΛΟΓΟΣ ΜΕ Α' ΒΑΘΜΟ

ΣΕΡΡΕΣ 04-3 -2025
Ο ΠΡΟΪΣΤΑΜΕΝΟΣ
ΤΗΣ ΔΙΕΥΘΥΝΣΗΣ ΔΑΣΩΝ ΣΕΡΡΩΝ

ΧΡΙΣΤΟΔΟΥΛΟΣ ΚΑΡΑΠΑΝΑΓΙΩΤΙΔΗΣ
ΔΑΣΟΛΟΓΟΣ ΜΕ Α' ΒΑΘΜΟ

Ο ΠΡΟΪΣΤΑΜΕΝΟΣ
ΤΗΣ ΕΠΙΘΕΩΡΗΣΗΣ ΕΦΑΡΜΟΓΗΣ
ΔΑΣΙΚΗΣ ΠΟΛΙΤΙΚΗΣ
ΜΑΚΕΔΟΝΙΑΣ - ΘΡΑΚΗΣ

ΔΡ. ΝΙΚΗΤΑΣ ΦΡΑΓΚΙΣΚΑΚΗΣ

Η απόφαση αυτή να δημοσιευθεί στην Εφημερίδα της Κυβερνήσεως.

Σέρρες, 6 Μαρτίου 2025

Με εντολή Γενικού Γραμματέα Δασών
Ο Προϊστάμενος Επιθεώρησης Εφαρμογής
Δασικής Πολιτικής Μακεδονίας - Θράκης
ΝΙΚΗΤΑΣ ΦΡΑΓΚΙΣΚΑΚΗΣ

Αριθμ. 79765 (2)

Εν μέρει ανάκληση της υπ' αρ. 792/06.05.1982 (Δ' 460) απόφασης αναδάσωσης Νομάρχης Κεφαλληνίας, για έκταση εμβαδού 2.252 τ.μ., η οποία βρίσκεται στη θέση «Βουνάκι», Τοπικής Κοινότητας Λουρδάτων, Δημοτικής Ενότητας Λειβαθούς, Δήμου Αργοστολίου, Π.Ε. Κεφαλονιάς, επειδή σύμφωνα με την υπ' αρ. 39/26.07.2024 (ΑΔΑ: 9ΖΞΘ4653Π8-ΥΞΤ) απόφαση της Επιτροπής Δασολογίου Π.Ε. Κεφαλονιάς, δεν υπάγεται στις διατάξεις της δασικής νομοθεσίας και επιβάλλεται η εναρμόνιση του μερικώς κυρωμένου δασικού χάρτη, σύμφωνα με τις οριστικές και τελεσίδικες αποφάσεις της Διοίκησης.

Ο ΓΕΝΙΚΟΣ ΓΡΑΜΜΑΤΕΑΣ ΔΑΣΩΝ
ΤΟΥ ΥΠΟΥΡΓΕΙΟΥ
ΠΕΡΙΒΑΛΛΟΝΤΟΣ ΚΑΙ ΕΝΕΡΓΕΙΑΣ

Έχοντας υπόψη:

1). Την παρ. 4 του άρθρου 44 του ν. 998/1979 «Περί προστασίας δασών και δασικών εν γένει εκτάσεων της χώρας» (Α' 289), όπως έχει αντικατασταθεί με την παρ. 3 του άρθρου 35 του ν. 4280/2014 «Περιβαλλοντική αναβάθμιση και ιδιωτική πολεοδόμηση-Βιώσιμη ανάπτυξη οικισμών Ρυθμίσεις δασικής νομοθεσίας και άλλες διατάξεις» (Α' 159).

2). Τον ν. 3208/2003 «Προστασία των δασικών οικοσυστημάτων, κατάρτιση δασολογίου, ρύθμιση εμπραγμάτων δικαιωμάτων επί δασών και δασικών εν γένει εκτάσεων και άλλες διατάξεις» (Α' 303).

3). Το άρθρο 2 της από 13.08.2021 Πράξης Νομοθετικού Περιεχομένου (Α' 143), όπως κυρώθηκε με τον ν. 4824/2021 (Α' 156).

4). Την υπό στοιχεία ΥΠΕΝ/ΔΔ/Υ/48478/3594/16.5.2022 (Β' 2415) κοινή υπουργική απόφαση περί καθορισμού των διοικητικών λεπτομερειών μεταφοράς των δασικών υπηρεσιών κ.λπ.

5). Τα άρθρα 47 έως 55 του ν. 4915/2022 (Α' 63) περί διατάξεων για την ολοκλήρωση της μεταφοράς των δασικών υπηρεσιών στο Υπουργείο Περιβάλλοντος και Ενέργειας.

6). Το π.δ. 6/2022 (Α' 17) περί σύστασης και μετονομασίας Γενικών Γραμματειών.

7). Την υπ' αρ. 153373/441/22.2.2017 εγκύκλιο του Αναπληρωτή Υπουργού Περιβάλλοντος και Ενέργειας «Περιοχές κηρυγμένων αναδασωτέων εκτάσεων στους αναρτημένους δασικούς χάρτες» (ΑΔΑ: 6ΧΡΨΟΡ1Φ-ΤΚ1).

8). Την υπ' αρ. 7334/15.01.2021 (ΑΔΑ: 6ΧΡΨΟΡ1Φ-ΤΚ1) απόφαση ανάρτησης δασικού χάρτη της ΠΕ Κεφαλονιάς, η οποία τροποποιήθηκε με την υπ' αρ. 7314/17.01.2022 (ΑΔΑ: 6ΥΤΔΟΡ1Φ-ΞΩΕ) πράξη τροποποίησης λόγω ενσωμάτωσης διορθώσεων πρόδηλων.

9). Την υπό στοιχεία ΥΠΕΝ/ΔΝΕΠ/83988/2740/25.08.2022 (Β' 4528) απόφαση του Υπουργού, του Υφυπουργού και του Γενικού Γραμματέα Δασών του Υπουργείου Περιβάλλοντος και Ενέργειας περί εξουσιοδότησης υπογραφής.

10). Τον μερικώς κυρωμένο χάρτη σύμφωνα με την υπ' αρ. 354435/12.10.2022 (Δ' 707) απόφαση του Γενικού Γραμματέα Δασών του Υπουργείου Περιβάλλοντος και Ενέργειας.

11). Την υπ' αρ. 135/11.02.1993 (Δ' 593) απόφαση του Νομάρχης Κεφαλληνίας με την οποία έκταση εμβαδού 6 στρεμμάτων κηρύχθηκε αναδασωτέα λόγω πυρκαγιάς.

12). Την υπ' αρ. 9785/2191/02.06.2015 (Δ' 245) απόφαση του Συντονιστή ΑΑποκεντρωμένης Διοίκησης Πελοποννήσου, Δυτικής Ελλάδας και Ιονίου, με την οποία έκταση εμβαδού 6,980 στρεμμάτων κηρύχθηκε αναδασωτέα λόγω πυρκαγιάς.

13). Την υπ' αρ. 39/26.07.2024 (ΑΔΑ: 9ΖΞΘ4653Π8-ΥΞΤ) απόφαση της Επιτροπής Δασολογίου Π.Ε. Κεφαλονιάς περί υπαγωγής «ως δασικής», έκτασης εμβαδού 2.381,98 τ.μ., που βρίσκεται στη θέση «Βουνάκι», Τοπικής Κοινότητας Λουρδάτων, Δημοτικής Ενότητας Λειβαθούς, Δήμου Αργοστολίου, στις διατάξεις του άρθρου 67 του ν. 998/1979 (Α' 289) εκ της οποίας τμήμα εμβαδού 2.252 τ.μ. είναι αναδασωτέο.

14). Το υπ' αρ. 32682/28.01.2025 έγγραφο της Διεύθυνσης Συντονισμού και Επιθεώρησης Δασών περί μη άσκησης προσφυγής κατά της ανωτέρω απόφασης της Επιτροπής Δασολογίου.



15). Την υπ' αρ. 608510/06.12.2024 σχετική αίτηση του Κούμουδου Διονύσιου του Ευαγγέλου.

16). Την υπ' αρ. 60814/13.02.2025 σχετική εισήγηση της Διεύθυνσης Δασών Κεφαλονιάς, αποφασιζουμε:

Ανακαλούμε εν μέρει την υπ' αρ. 792/06.05.1982 (Δ' 460) απόφαση αναδάσωσης Νομάρχης Κεφαλληνίας, για έκταση εμβαδού δύο χιλιάδων διακοσίων πενήντα δύο τετραγωνικών μέτρων (2.252 τ.μ.), η οποία βρίσκεται στη θέση «Βουνάκι», Τοπικής Κοινότητας Λουρδάτων, Δημοτικής Ενότητας Λειβαθούς, Δήμου Αργοστολίου, Π.Ε. Κεφαλονιάς, επειδή σύμφωνα με την υπ' αρ. 39/26.07.2024 (ΑΔΑ: 9ΖΞΘ4653Π8-ΥΞΤ) απόφαση της Επιτροπής Δασολογίου Π.Ε. Κεφ/νιας, δεν υπάγεται στις διατάξεις της δασικής νομοθεσίας και επιβάλλεται η εναρμόνιση του μερικώς κυρωμένου δασικού χάρτη, σύμφωνα με τις οριστικές και τελεσίδικες αποφάσεις της Διοίκησης.

Η ανωτέρω έκταση περιγράφεται στο συνημμένο χάρτη ΕΚΧΑ με αντίστοιχο πίνακα συνταγμένων ΕΓΣΑ '87 των κορυφών αυτών.

Από την εφαρμογή των κανονιστικών διατάξεων της απόφασης αυτής δεν προκαλείται δαπάνη σε βάρος του κρατικού προϋπολογισμού σύμφωνα με το άρθρο 90 Κώδικα νομοθεσίας για την Κυβέρνηση και τα κυβερνητικά όργανα (π.δ. 63/2005, Α' 98).

<p>ΕΛΛΗΝΙΚΗ ΔΗΜΟΚΡΑΤΙΑ ΥΠΟΥΡΓΕΙΟ ΠΕΡΙΒΑΛΛΟΝΤΟΣ ΚΑΙ ΕΝΕΡΓΕΙΑΣ ΕΠΙΘΕΩΡΗΣΗ ΕΦΑΡΜΟΓΗΣ ΔΑΣΙΚΗΣ ΠΟΛΙΤΙΚΗΣ ΠΕΛΟΠΟΝΝΗΣΟΥ ΔΥΤΙΚΗΣ Ε ΛΛΑΔΟΣ & ΙΟΝΙΟΥ Δ/ΝΣΗ ΔΑΣΩΝ ΚΕΦ/ΝΙΑΣ</p>	<p>ΑΠΟΣΠΑΣΜΑ ΧΑΡΤΗ ΕΚΧΑ ΑΠΟΦΑΣΗΣ ΑΝΑΚΛΗΣΗΣ ΔΗΜΟΣ : Αργοστολίου Θέση «Βουνάκι», Τοπικής Κοινότητας Λουρδάτων,, Δημοτικής Ενότιας Λειβαθούς</p>	
<p>ΠΙΝΑΚΑΣ ΣΥΝΤΕΤΑΓΜΕΝΩΝ ΕΓΣΑ</p>	<p>ΚΛΙΜΑΚΑ : 1 : 2.000</p>	
<p>205229.0900,4223454.8200 205240.3871,4223471.3261 205240.8256,4223472.7455 205249.0982,4223482.4743 205250.8099,4223483.7680 205250.8391,4223484.4049 205248.7112,4223496.2522 205248.3450,4223498.0640 205246.3319,4223497.8491 205226.4393,4223495.7258 205210.2340,4223498.9196 205202.7974,4223498.3805 205201.4092,4223499.8122 205200.9147,4223500.3222 205199.1250,4223503.2817 205190.4889,4223487.3369 205187.6394,4223482.0756 205196.2895,4223476.3756 205197.0077,4223468.6757 205189.3551,4223454.4220 205205.0288,4223447.8596 205219.6400,4223453.7500 205228.9760,4223454.8146 205240.3871,4223471.3261 205240.8177,4223472.7198 205248.9989,4223482.3991</p>		
	<div style="border: 1px solid black; padding: 5px; display: inline-block;"> <p>ΕΘΝΙΚΟ ΤΥΠΟΓΡΑΦΕΙΟ Για τεχνικούς λόγους στο σχεδιάγραμμα, από το ηλεκτρονικό αρχείο, έγινε σμίκρυνση κατά ποσοστό 82%</p> </div>	
<p>ΥΠΟΜΝΗΜΑ :</p> <div style="border: 1px solid black; width: 50px; height: 15px; margin-bottom: 5px;"></div>	<p>Όρια έκτασης εμβαδού 2.252τ.μ. , υπαγόμενης στις Διατάξεις του άρθρου 67 του Ν998/79 ως ισχύει , που ανακαλείται εν μέρει ανάκληση η αριθμ. 135/11-2-1993 (ΦΕΚ Τ/Δ 593/28-5-1993) Απόφαση αναδάσωσης Νομάρχη Κεφλνίας & η αριθμ. 9785/2191/2-6-2015 (ΦΕΚ Τ/Δ 245/23-7-2015) Απόφαση αναδάσωσης Συντονιστή Α.Δ.Π.Δ.Ελ. &Ι. όπως ισχύουν σήμερα.</p>	
<p>Η ΣΥΝΤΑΚΤΗΣ</p>	<p>ΜΕ ΕΝΤΟΛΗ ΥΠΟΥΡΓΟΥ ΠΕΝ Η Δ/ΝΤΡΙΑ Δ/ΝΣΗΣ ΔΑΣΩΝ</p>	<p>ΜΕ ΕΝΤΟΛΗ Γ. Γ. ΔΑΣΩΝ του ΥΠΕΝ Ο ΠΡΟΙΣΤΑΜΕΝΟΣ ΕΠΙΘΕΩΡΗΣΗΣ ΕΦΑΡΜΟΓΗΣ Ε ΔΑΣΙΚΗΣ ΠΟΛΙΤΙΚΗΣ Π.Δ.ΕΛ. & Ι</p>
<p>FRAGKISKA ON NTE ROZARIO 21/02/2025 12:14</p>	<p>ANNA LYTRA 21/02/2025 12:26</p>	<p>NIKITAS MAZIS 27/02/2025 12:44</p>
<p>ΝΤΕ-ΡΟΖΑΡΙΟ ΦΡΑΓΚΙΣΚΑ ΔΑΣΟΠΟΝΟΣ</p>	<p>ΛΥΤΡΑ ΑΝΝΑ ΔΑΣΟΛΟΓΟΣ</p>	<p>ΜΑΖΗΣ ΝΙΚΗΤΑΣ ΔΑΣΟΛΟΓΟΣ ΠΕΡΙΒΑΛΛΟΝΤΟΛΟΓΟΣ MSc</p>

Η απόφαση αυτή να δημοσιευθεί στην Εφημερίδα της Κυβερνήσεως.

Αργοστόλι, 27 Φεβρουαρίου 2025

Με Εντολή Γενικού Γραμματέα Δασών
Ο Προϊστάμενος της Επιθεώρησης
Εφαρμογής Δασικής Πολιτικής
Πελοποννήσου, Δυτικής Ελλάδας και Ιονίου
ΝΙΚΗΤΑΣ ΜΑΖΗΣ