04013250512050008

ΕΦΗΜΕΡΙΣ ΤΗΣ ΚΥΒΕΡΝΗΣΕΩΣ

ΤΗΣ ΕΛΛΗΝΙΚΗΣ ΔΗΜΟΚΡΑΤΙΑΣ

ΤΕΥΧΟΣ ΤΕΤΑΡΤΟ **Αρ. Φύλλου 1325**

5 Δεκεμβρίου 2005

ΠΕΡΙΕΧΟΜΕΝΑ

ΑΠΟΦΑΣΕΙΣ

Έγκριση καθορισμού Οριογραμμής τμήματος Ρέματος στην περιοχή «Αγία Ειρήνη-Ταμπάκικα», Δήμου Χίου 1

Τροποποίηση ρυμοτομικού σχεδίου Παληού Καβάλας στο Ο.Τ. 42 2

Τροποποίηση ρυμοτομικού σχεδίου πόλεως Καρδίτσας - Χρήσεις γης οδού Κολοκοτρώνη 3

ΑΠΟΦΑΣΕΙΣ

Αριθμ. 490 (1)

Έγκριση καθορισμού Οριογραμμής τμήματος Ρέματος στην περιοχή «Αγία Ειρήνη-Ταμπάκικα», Δήμου Χίου.

Ο ΓΕΝΙΚΟΣ ΓΡΑΜΜΑΤΕΑΣ ΠΕΡΙΦΕΡΕΙΑΣ
ΒΟΡΕΙΟΥ ΑΙΓΑΙΟΥ

Έχοντας υπόψη:

1. Τις διατάξεις του άρθρου 5 του ν. 3200/1955 περί διοικητικής αποκέντρωσης, όπως τροποποιήθηκε και συμπληρώθηκε μεταγενέστερα.

2. Τις διατάξεις του άρθρου 2 του π.δ. 39/1983 περί μεταβιβάσεως αρμοδιοτήτων του Υπουργού Δημ.Έργων στις Περιφερειακές Υπηρεσίες.

3. Τις διατάξεις του άρθρου 66 του ν. 1622/1986 «περί Τοπικής Αυτοδιοίκησης, Περιφερειακής Ανάπτυξης και δημοκρατικού προγραμματισμού» όπως αντικαταστάθηκαν με τις διατάξεις της παρ.5 του άρθρου 33 του ν. 1832/1989.

4. Τις διατάξεις του άρθρου 6 του ν. 2503/1997 «Διοίκηση, οργάνωση, στελέχωση της Περιφέρειας, ρύθμιση θεμάτων για την Τοπική Αυτοδιοίκηση και άλλες διατάξεις».

5. Την υπ' αριθμ. 33/1998 εγκύκλιο του Υ.ΠΕ.ΧΩ.Δ.Ε. «Αστυνόμευση ρεμάτων και συντήρηση αντιπλ/κών έργων».

6. Το άρθρο 5 του ν. 3010/2002 «Εναρμόνιση του ν. 1650/1988 με τις οδηγίες 97/11 Ε.Ε. και 96/61 Ε.Ε. διαδικασία οριοθέτησης και ρυθμίσεις θεμάτων για τα υδατορέματα και άλλες διατάξεις».

7. Το από 14.7.2005 απόσπασμα από την υπ' αριθμ. 15/2005 της συνεδρίασης του Δημοτικού Συμβουλίου του Δήμου Καμποχώρων (αρ. απόφασης 300/2005) που αποφασίζει ομόφωνα να εγκρίνει τη γνωμοδότηση για τον καθορισμό της Οριογραμμής τμήματος Ρέματος στην περιοχή «Αγία Ειρήνη-Ταμπάκικα», του Δήμου, σύμφωνα με το από Απρίλιο 2005 Τοπογραφικό διάγραμμα του Πολιτικού Μηχανικού Χαλιορή Γεωργίου και του Πολιτ. Μηχανικού Τ.Ε. Τσαγρή Ιωάννη.

8. Το από 15.9.2005/αριθμ. 11507 έγγραφο της ΔΤΥΝΑ Χίου που μας απέστειλε τα εγκεκριμένα τοπογραφικά διαγράμματα της οριοθέτησης του ρέματος στην περιοχή «Αγία Ειρήνη-Ταμπάκικα» του Δήμου Χίου, αποφασίζουμε:

9. Εγκρίνουμε τον καθορισμό της Οριογραμμής τμήματος Ρέματος στην, περιοχή «Αγία Ειρήνη-Ταμπάκικα», Δήμου Χίου, σύμφωνα με τα στοιχεία της Υδρολογικής μελέτης Οριογραμμής τμήματος Ρέματος στην περιοχή «Αγία Ειρήνη-Ταμπάκικα», του Δήμου Χίου και σύμφωνα με το από Απρίλιο 2005 Τοπογραφικό διάγραμμα του Πολιτικού Μηχανικού Χαλιορή Γεωργίου και του Πολιτ. Μηχανικού Τ.Ε. Τσαγρή Ιωάννη, όπως αυτή ελέγχθηκε και θεωρήθηκε από την Δ.Τ.Υ.Ν.Α. Χίου και συμπληρώθηκε από τη Διεύθυνση Δημοσίων Έργων της περιφέρειας Βορείου Αιγαίου.

Η απόφαση αυτή να δημοσιευθεί στην Εφημερίδα της Κυβερνήσεως.

Μυτιλήνη, 11 Νοεμβρίου 2005

Με εντολή Γενικού Γραμματέα Περιφέρειας
ΓΕΩΡΓΙΟΣ ΒΑΘΡΑΚΟΥΛΗΣ

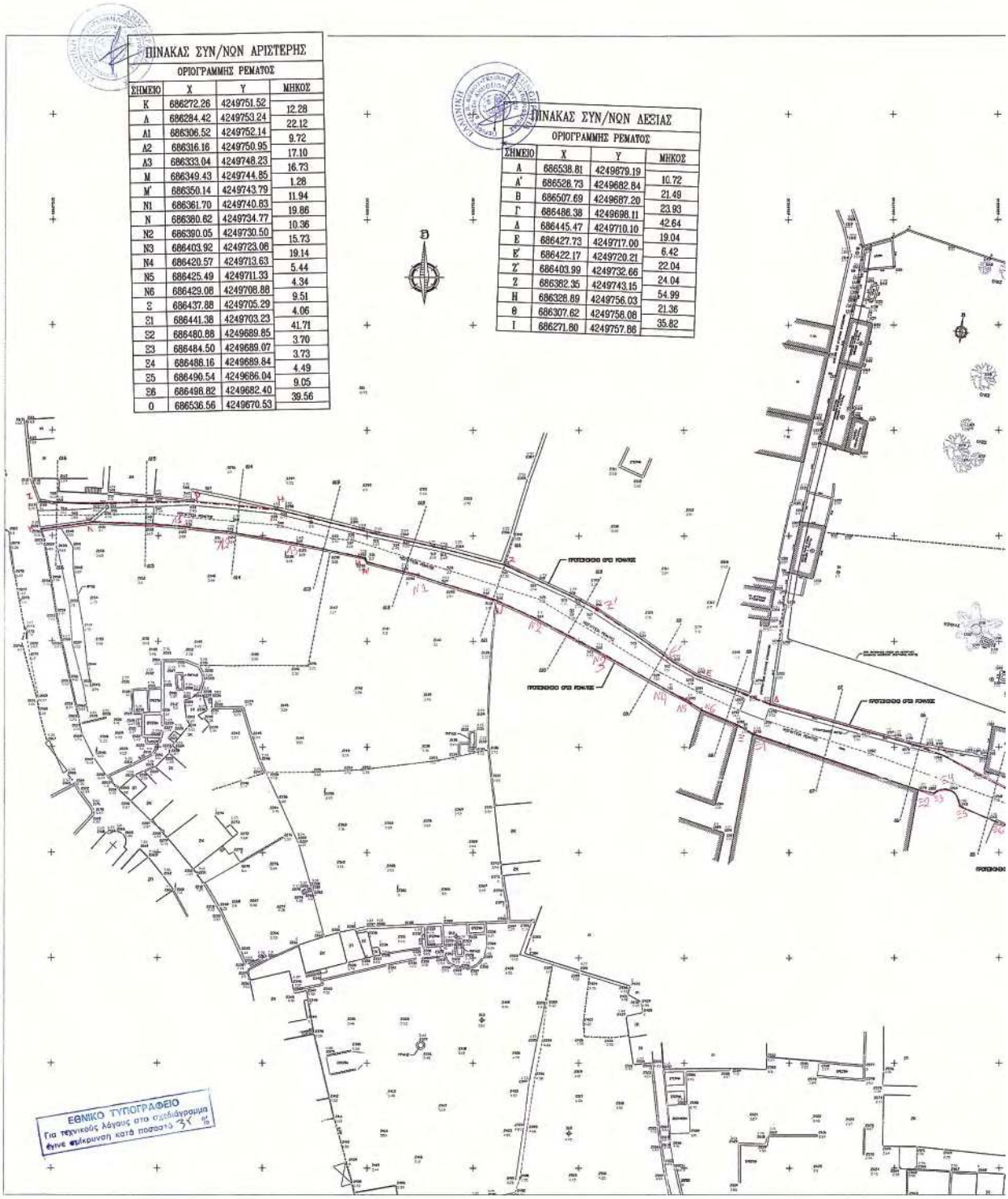
ΠΙΝΑΚΑΣ ΣΥΝ/ΝΩΝ ΑΡΙΣΤΕΡΗΣ
ΟΡΙΟΓΡΑΜΜΗΣ ΡΕΜΑΤΟΣ
ΣΗΜΕΙΟ X Y ΜΗΚΟΣ
Κ 686272.26 4249751.52 12.28
Α 686284.42 4249753.24 22.12
Α1 686306.52 4249752.14 9.72
Α2 686316.16 4249750.95 17.10
Α3 686333.04 4249748.23 16.73
Μ 686349.43 4249744.85 1.28
Μ' 686350.14 4249743.79 11.94
Ν1 686361.70 4249740.83 19.86
Ν 686380.62 4249734.77 10.36
Ν2 686390.05 4249730.50 15.73
Ν3 686403.92 4249723.06 19.14
Ν4 686420.57 4249713.63 5.44
Ν5 686425.49 4249711.33 4.34
Ν6 686429.06 4249706.88 9.51
Σ 686437.88 4249705.29 4.06
Σ1 686441.38 4249703.23 41.71
Σ2 686460.88 4249689.85 3.70
Σ3 686484.50 4249689.07 3.73
Σ4 686486.16 4249689.84 4.49
Σ5 686490.54 4249686.04 9.05
Σ6 686496.82 4249682.40 39.56
Ο 686536.56 4249670.53
ΠΙΝΑΚΑΣ ΣΥΝ/ΝΩΝ ΔΕΞΙΑΣ
ΟΡΙΟΓΡΑΜΜΗΣ ΡΕΜΑΤΟΣ
ΣΗΜΕΙΟ X Y ΜΗΚΟΣ
Α 686538.81 4249679.19 10.72
Α' 686528.73 4249682.84 21.49
Β 686507.69 4249687.20 23.93
Γ 686486.38 4249698.11 42.64
Δ 686445.47 4249710.10 19.04
Ε 686427.73 4249717.00 6.42
Ε' 686422.17 4249720.21 22.04
Ζ' 686403.99 4249732.66 24.04
Ζ 686382.35 4249743.15 54.99
Η 686328.89 4249756.03 21.36
Θ 686307.62 4249756.06 35.82
I 686271.80 4249757.86
ΕΘΝΙΚΟ ΤΥΠΟΓΡΑΦΕΙΟ
Για τεχνικούς λόγους στο σχεδιάγραμμα
έγινε σμίκρυνση κατά ποσοστό 31 %

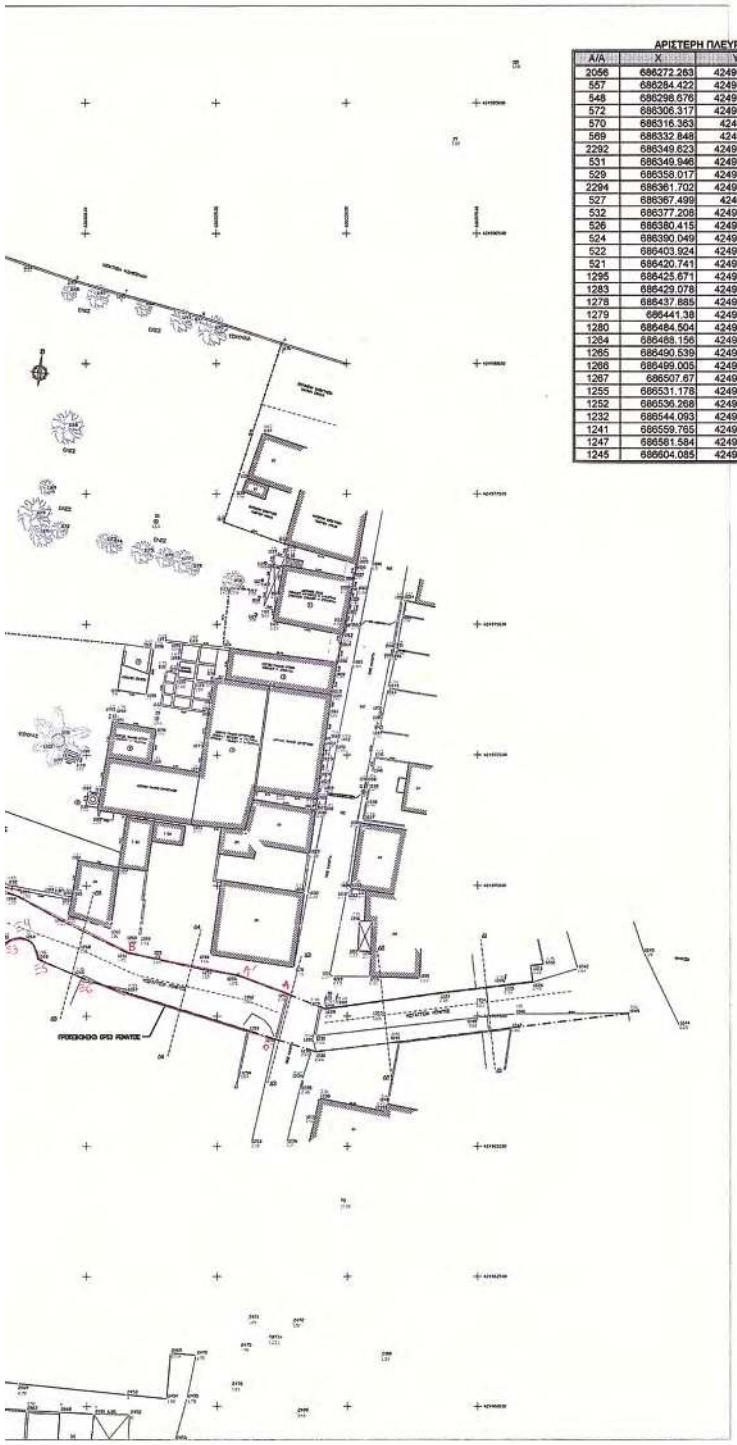

ΣΥΝΤΕΤΑΓΜΕΝΕΣ ΚΟΡΥΦΩΝ ΟΡΙΟΓΡΑΜΜΗΣ ΡΕΜΑΤΟΣ

ΑΡΙΣΤΕΡΗ ΠΛΕΥΡΑ

Α/Α	X	Y	Z
2056	686272.263	4249751.525	5.15
557	686284.422	4249753.241	2.99
548	686298.676	4249752.812	2.56
572	686306.317	4249752.167	2.28
570	686316.363	4249750.92	2.95
569	686332.848	4249748.27	2.83
2292	686349.623	4249744.809	3.08
531	686349.946	4249743.836	2.30
529	686358.017	4249741.728	2.55
2294	686361.702	4249740.828	3.00
527	686367.499	4249738.67	2.69
532	686377.208	4249735.951	5.43
526	686380.415	4249734.865	2.23
524	686390.049	4249730.498	2.30
522	686403.924	4249723.085	2.14
521	686420.741	4249713.534	1.81
1295	686425.671	4249711.245	1.70
1283	686429.078	4249708.893	1.50
1278	686437.885	4249705.269	1.53
1279	686441.38	4249703.225	1.05
1280	686484.504	4249689.074	1.89
1284	686488.156	4249689.841	1.27
1265	686490.539	4249686.038	1.96
1286	686499.005	4249682.378	1.46
1287	686507.67	4249679.513	2.57
1255	686531.178	4249672.224	1.32
1252	686536.268	4249670.603	2.57
1232	686544.093	4249668.173	2.44
1241	686559.765	4249670.034	2.08
1247	686581.584	4249672.721	0.88
1245	686604.085	4249675.502	0.61

ΔΕΞΙΑ ΠΛΕΥΡΑ

Α/Α	X	Y	Z
2118	686271.801	4249757.857	5.10
551	686288.043	4249757.548	4.20
543	686307.624	4249758.078	3.00
538	686328.890	4249756.034	2.75
535	686347.456	4249751.586	2.69
512	686367.299	4249747.048	2.56
510	686382.168	4249743.231	2.45
508	686397.654	4249736.070	2.24
506	686403.822	4249732.775	2.17
504	686414.123	4249725.927	2.01
502	686422.329	4249720.091	1.96
1292	686427.900	4249716.904	2.06
1275	686445.466	4249710.098	2.06
1272	686467.258	4249703.958	1.88
1271	686478.925	4249700.747	1.96
1268	686486.580	4249698.069	1.93
1265	686495.693	4249693.074	1.79
1261	686507.865	4249687.113	1.75
1257	686522.196	4249683.961	1.68
1256	686528.927	4249682.808	1.65
1251	686538.517	4249679.266	2.49
1250	686545.966	4249676.341	2.90
1227	686567.665	4249679.351	2.54
1225	686580.107	4249680.794	2.55
1224	686585.765	4249681.495	2.42

Κατάθεση ... ρέματος
Κατάθεσε σήμερα στις 19 Μαΐου 2005 και κατ' επιτομήν του άρθρου 5 του Ν.3016/02 επισημαίνονται οι ελλείψεις η ακρίβεια του παρόντος διαγράμματος ως προς τα ρέματα καθώς. Καθώς ζωγράφισε στο άρτιο ρέματος την κάτωνη γραμμή και με στοιχεία κατόχων τα Α,Β,...Ε/ΕΛΛΗΝΙΑ

Χίος 19 Μαΐου 2005
Ο Συντάξας
Π.Η. της ΔΤΥ ΝΑΧ
Μονιούδης Εμμανουήλ
Πολιτικός Μηχανικός

Χίος 19.5.05
Ο Δντής
ΔΤΥ ΝΑΧ
ΣΤΡΑΤΑΡΑΚΑ ΕΛΕΝΗ
Πολιτικός Μηχανικός

ΕΡΓΟΔΟΤΗΣ :	ΕΤΑΙΡΙΑ ΑΝΑΠΤΥΞΗΣ & ΑΞΙΟΠΟΙΗΣΗΣ ΠΕΡΙΟΥΣΙΑΣ ΠΑΝΕΠΙΣΤΗΜΙΟΥ ΑΙΓΑΙΟΥ
ΕΡΓΟ :	ΚΑΘΟΡΙΣΜΟΣ ΟΡΙΟΓΡΑΜΜΩΝ ΡΕΜΜΑΤΟΣ ΑΓ.ΕΙΡΗΝΗΣ ΣΤΟ ΔΗΜΟ – ΧΙΟΥ
ΘΕΣΗ :	ΤΑΜΠΑΚΙΚΑ - ΔΗΜΟΥ ΧΙΟΥ
ΜΕΛΕΤΗΤΗΣ :	ΓΙΑΝΝΗΣ ΤΣΑΓΡΗΣ – ΧΑΛΙΟΡΗΣ ΓΙΩΡΓΟΣ
ΘΕΜΑ ΣΧΕΔΙΟΥ : ΤΟΠΟΓΡΑΦΙΚΟ	ΑΡΙΘΜΟΣ ΣΧΕΔΙΟΥ :
ΚΛΙΜΑΚΕΣ : 1 : 500	ΧΡΟΝΟΣ ΜΕΛΕΤΗΣ : ΑΠΡΙΛΙΟΣ 2005
ΘΕΩΡΗΣΗ ΑΡΧΩΝ:	ΣΦΡΑΓΙΔΑ – ΥΠΟΓΡΑΦΗ ΓΙΑΝΝΗΣ ΧΡ. ΤΣΑΓΡΗΣ ΠΟΛΙΤΙΚΟΣ ΜΗΧΑΝΙΚΟΣ Τ.Ε. ΑΡΙΘΜΟΣ ΜΗΤΡΩΟΥ 5553 ΜΙΚΑΛΩΝ 11 - ΧΙΟΣ 82100 - ΤΗΛ. 6945292355 Α.Φ.Μ. 25932446 - ΔΟΥ ΧΙΟΥ 7411 ΓΕΩΡΓΙΟΣ Σ. ΧΑΛΙΟΡΗΣ ΔΙΠΛΩΜ. ΠΟΛΙΤΙΚΟΣ ΜΗΧΑΝΙΚΟΣ ΕΘΝΙΚΟΥ ΜΕΤΣΟΒΙΟΥ ΠΟΛΥΤΕΧΝΕΙΟΥ ΜΕΛΟΣ Τ.Ε.Ε ΑΡΙΘΜΟΣ ΜΗΤΡΩΟΥ 53622 ΔΗΜΟΚΡΙΤΟΥ 12 82100 ΤΗΛ. 2271022179 ΦΑΞ 2271021411

Αριθμ. 12/7387 (2)

Τροποποίηση ρυμοτομικού σχεδίου Παληού Καβάλας στο Ο.Τ. 42.

Ο ΝΟΜΑΡΧΗΣ ΚΑΒΑΛΑΣ

Έχοντας υπόψη:

1. Τις διατάξεις του ν.δ/τος της 17.7.1923 «περί σχεδίων πόλεων κ.λπ.» όπως ισχύει σήμερα και ειδικότερα τα άρθρα 1, 2, 3 και 70 αυτού.

2. Τις διατάξεις του άρθρου 29 του ν. 2831/2000, όπως τροποποιήθηκε με το άρθρο 10 του ν. 3044/2002.

3. Τις διατάξεις του Κεφ. ΙΙ του από 3.4.1929 π.δ/τος που διατηρήθηκαν σε ισχύ με το άρθρο 31 § 3 του ν. 1577/1985.

4. Τις υπ' αριθμ. 686/2004 και 333/2005 αποφάσεις του Δημοτικού Συμβουλίου Καβάλας.

5. Την υπ' αριθμ. 2/54/26.9.2005 ομόφωνη γνωμοδότηση του ΣΧΟΠ Ν. Καβάλας.

6. Το γεγονός από τις διατάξεις της απόφασης αυτής δεν προκαλείται δαπάνη σε βάρος του κρατικού προϋπολογισμού ή του προϋπολογισμού του Δήμου Καβάλας, και επειδή με την προτεινόμενη τροποποίηση αποφεύγεται η προσκύρωση κοινοχρήστων χώρων, δημιουργείται χώρος πρασίνου και θέσεις στάθμευσης, βελτιώνεται η τοπική κυκλοφορία και αυξάνονται οι κοινόχρηστοι χώροι, αποφασίζουμε:

1. Εγκρίνεται η τροποποίηση του εγκεκριμένου σχεδίου Παληού Καβάλας στο Ο.Τ. 42 με τη δημιουργία οδού, χώρου πρασίνου και θέσεων στάθμευσης και όπως φαίνεται στο τοπογραφικό διάγραμμα που συνοδεύει την απόφαση αυτή και υπογράφεται από τον Προϊστάμενο της Δ. Π. Ν. Καβάλας.

2. Κατά της απόφασης αυτής επιτρέπεται σύμφωνα με την παρ. 12 άρθρο 18 του ν. 2218/1994 προσφυγή ενώπιον του Γ. Γ. Περ. Α. Μ. -Θ. μόνο για παράβαση Νόμου σε προθεσμία 30 ημερών.

3. Η ισχύς της παρούσας αρχίζει από τη δημοσίευσή της στην Εφημερίδα της Κυβερνήσεως.

Η απόφαση αυτή να δημοσιευθεί στην Εφημερίδα της Κυβερνήσεως.

Καβάλα, 15 Νοεμβρίου 2005

Ο Νομάρχης
ΘΕΟΔΩΡΟΣ ΚΑΛΛΙΟΝΤΖΗΣ

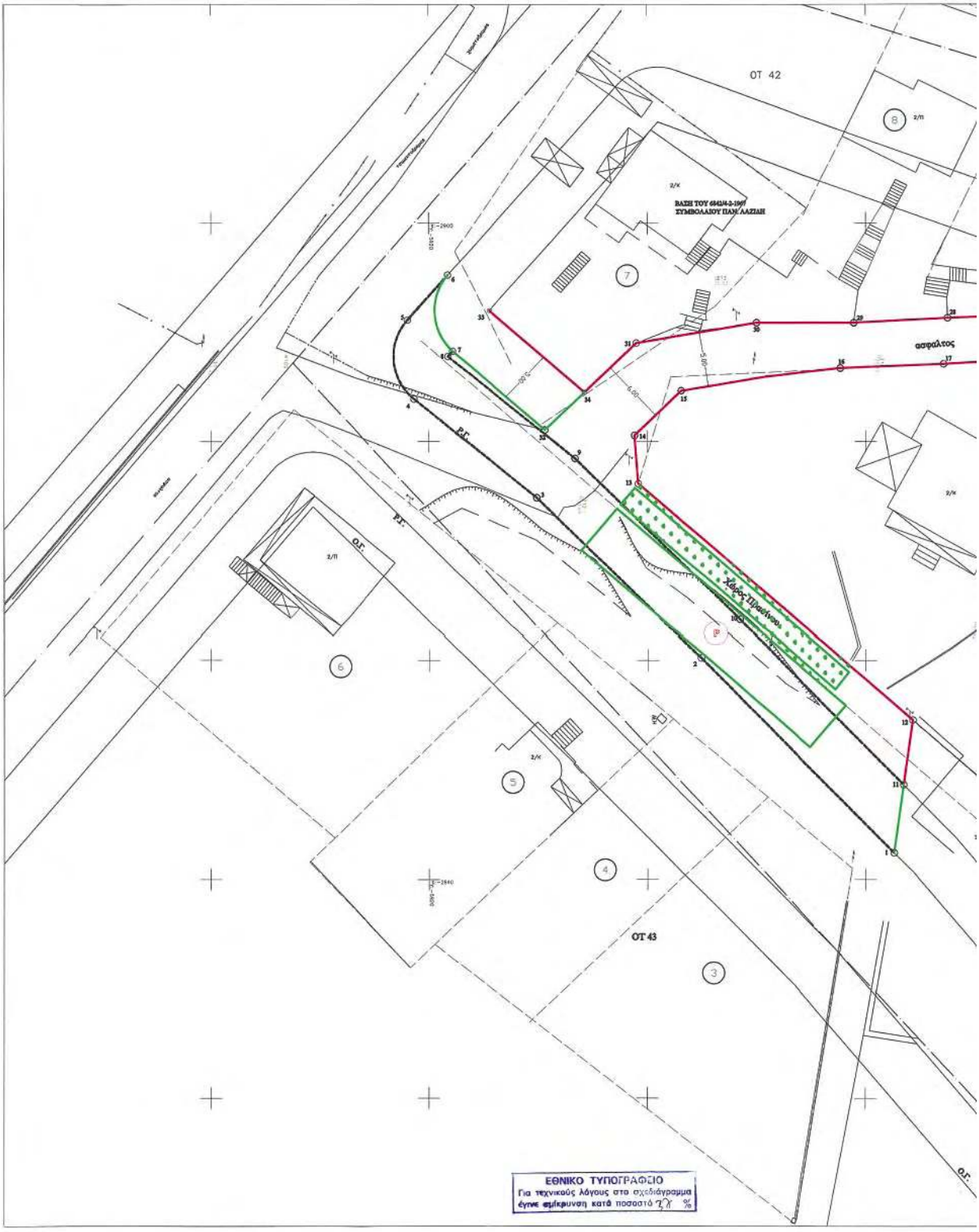
ΟΤ 42
ΒΑΣΗ ΤΟΥ 6843/4-2-1997
ΣΥΜΒΟΛΑΙΟΥ ΠΑΝ. ΛΑΖΙΔΗ
ασφάλτος
Χάλυβας Ηλεκτρικών
ΟΤ 43
ΕΘΝΙΚΟ ΤΥΠΟΓΡΑΦΕΙΟ
Για τεχνικούς λόγους στο σχεδιάγραμμα
έγινε εμίκρυνση κατά ποσοστό 72 %

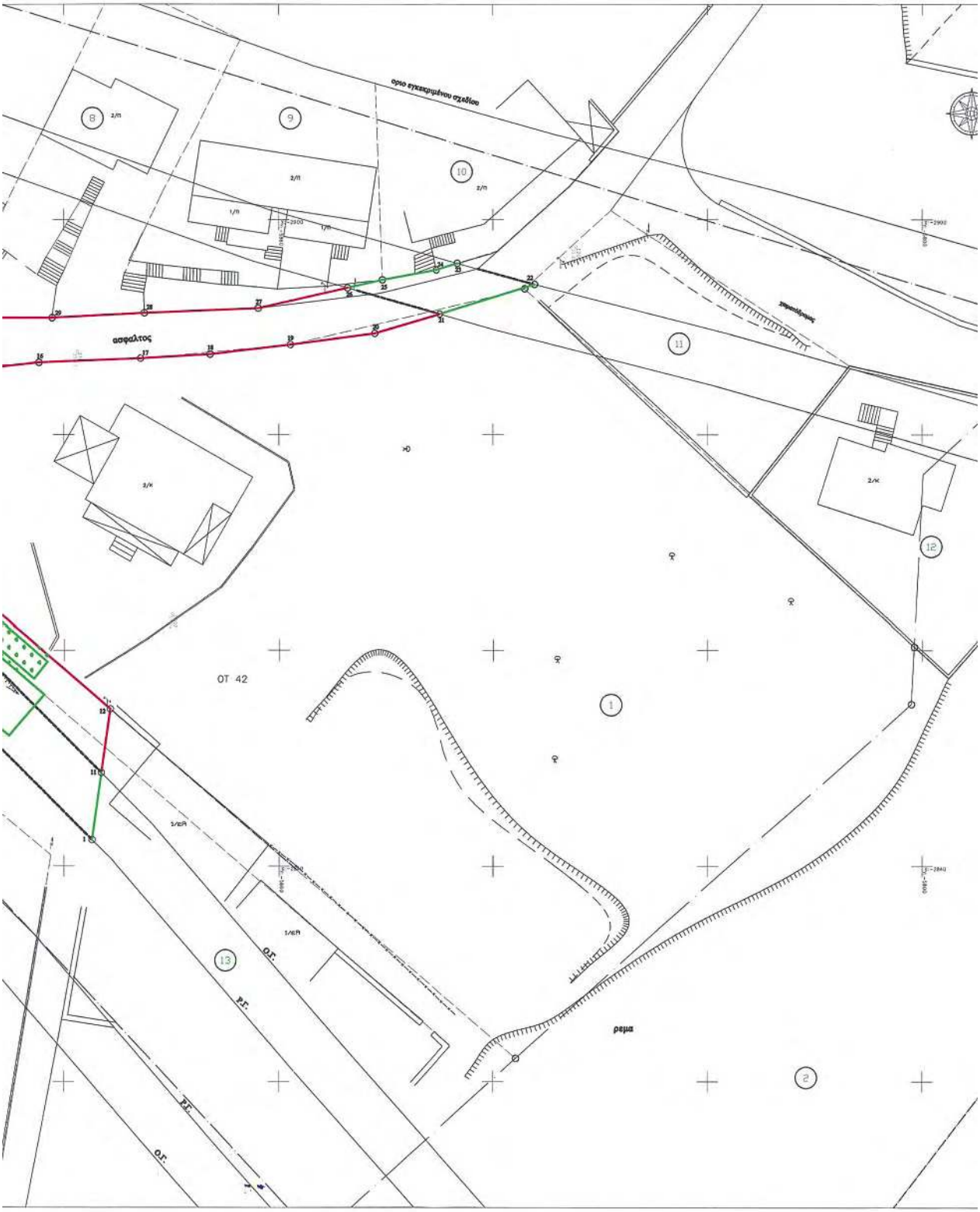
ΟΤ 42
ασφαλτος
ορια εγκεκριμενου σχεδιου
ρεμα
Ο.Τ.
Ρ.Δ.
Ρ.Δ.
Ο.Τ.

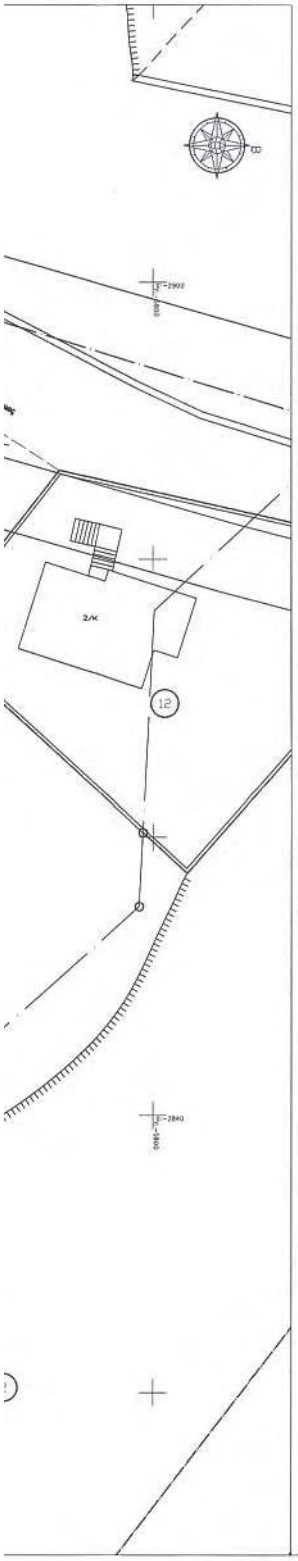

Απόσπασμα Εγκεκριμένου Σχεδίου Παληού
Κλιμακα 1:1000

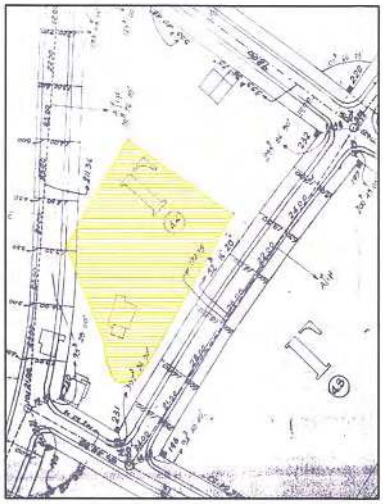

- όρια ιδιοκτησιών
- καταργούμενη οικοδομική γραμμή
- ισχύουσα οικοδομική γραμμή
- προτεινόμενη οικοδομική γραμμή
- προτεινόμενη ρυμοτομική γραμμή
- πράσινο
- Ρ χαροι στάθμευσης

Η κτηματογράφηση έγινε βάση του Κτηματολογίου Καβάλας

ΚΤΗΜΑΤΟΛΟΓΙΚΟΣ ΠΙΝΑΚΑΣ	
α/α	ΟΝΟΜΑΤΕΠΩΝΥΜΟ
1.	Γκατζούλης Μιχάλης
2.	Ρεμα ,Δήμος Καβάλας
3.	Αναστασιάδης Αγγελος
4.	Αναστασιάδης Αγγελος
5.	Καρυοφυλλίδης Αντώνης
6.	Τσιμόπουλος Θεόδωρος
7.	Ιωαννίδης Στέφανος
8.	Σταυρούδη Καλλιόπη
9.	Καλφόπουλος Θεολόγος-Ουζούνης Χρήστος
10.	Καραχριστανίδης Δημήτριος
11.	Καζαντζίδης Νικόλαος
12.	Τσιρπιτσιώλης Ευάγγελος
13.	Μουρατίδης Νικόλαος

ΔΗΛΩΣΗ ΑΡΤΙΟΤΗΤΑΣ

Η κάτωθι υπογεγραμμένη Τσανάκα Αλεξάνδρα, Αγρονόμος Τοπογράφος Μηχανικός, δηλώνω υπεύθυνα ότι οικόπεδα πριν την τροποποίηση παραμένουν άρτια και μετά από αυτήν και ότι με την τροποποίηση δεν θίγονται νομίμως υφιστάμενα κτίσματα.

Η Μηχανικός

ΤΣΑΝΑΚΑ ΑΛΕΞΑΝΔΡΑ
ΔΙΠΛ. ΑΓΡΟΝΟΜΟΣ ΤΟΠΟΓΡΑΦΟΣ ΜΗΧΑΝΙΚΟΣ
ΑΣΕΛΟΣ Τ.Ε.Ε.
Βρ. Σταματά 34 ΚΑΒΑΛΑ
ΑΦΜ 044600750 ΔΟΥ Β' Καβάλας

ΔΗΜΟΣ ΚΑΒΑΛΑΣ
Δ/ΝΣΗ Τ. Υ.
ΤΜΗΜΑ ΣΧΕΔΙΟΥ ΠΟΛΕΩΣ - ΚΤΗΜΑΤΟΛΟΓΙΟΥ

Οι Ρ.Γ. - Ο.Γ. εχουν καθοριστεί βάσει του ισχύοντος Ρυμοτομικού Σχεδίου πόλεως Παληού

ΚΥΡΙΑΚΗ ΦΩΤΙΑΔΟΥ
ΑΓΡΟΝΟΜΟΣ
ΠΗΟΙΟΙ - ΙΙΙ

ΔΗΜΟΣ ΚΑΒΑΛΑΣ

ΤΕΧΝΙΚΗ ΥΠΗΡΕΣΙΑ

ΤΟΠΟΓΡΑΦΙΚΟ ΔΙΑΓΡΑΜΜΑ

ΔΗΜΟΣ ΚΑΒΑΛΑΣ
Δ/ΝΣΗ Τ. Υ.
συνοδεύει την 333/2005
Αποφ. του Δημ. Συμβουλίου Καβάλας

ΚΥΡΙΑΚΗ ΦΩΤΙΑΔΟΥ
ΑΓΡΟΝΟΜΟΣ
ΠΗΟΙΟΙ - ΙΙΙ

Εργοδότης : ΓΚΑΤΖΟΥΛΗΣ ΜΙΧΑΛΗΣ

Θέση : ΠΑΛΗΟ Ο.Τ. 42 ΚΑΒΑΛΑ

ΚΑΒΑΛΑ 19-7-2005

ΘΕΩΡΕΙΤΑΙ
και συνοδεύει την με αρ. 333/05
Απόφαση Δημοτικού Συμβουλίου
Καβάλα 15/11/2005
Ο ΔΙΕΥΘΥΝΤΗΣ ΔΟΥ

Αριθμ. 5098 (3)

Τροποποίηση ρυμοτομικού σχεδίου πόλεως Καρδίτσας - Χρήσεις γης οδού Κολοκοτρώνη.

Ο ΝΟΜΑΡΧΗΣ ΚΑΡΔΙΤΣΑΣ

Έχοντας υπόψη:

1) Τις διατάξεις του ν.δ/τος της 17.7.1923 (ΦΕΚ 223/Α΄) «περί σχεδίων πόλεων κ.λπ.», όπως μεταγενέστερα τροποποιήθηκε και συμπληρώθηκε και δη τα άρθρα 3 και 70 αυτού.

2) Τις διατάξεις του άρθρου 8 του ν. 3200/1955 (ΦΕΚ 97/Α΄).

3) Τις διατάξεις του άρθρου 10 του ν. 3044/2002 (ΦΕΚ 197/Α΄) σύμφωνα με το οποίο τροποποιήθηκε το άρθρο 29 του ν. 2831/2000 (ΦΕΚ 140/Α΄').

4) Τις διατάξεις του άρθρου 3 του ν. 2218/1994 (ΦΕΚ 90/Α΄) «περί ιδρύσεως Νομαρχιακής Αυτοδιοικήσεως κ.λπ.» όπως μεταγενέστερα τροποποιήθηκε και συμπληρώθηκε.

5) Την υπ' αριθμ. 2188/15.7.1994 (ΦΕΚ 908/Δ΄/2.9.1994 απόφαση Νομάρχου Ν. Καρδίτσας «περί αναθεωρήσεως του ρυμοτομικού σχεδίου της πόλεως Καρδίτσας».

6) Την υπ' αριθμ. 312/2005 απόφαση του Δημοτικού Συμβουλίου του Δήμου Καρδίτσας, σύμφωνα με την οποία αποφασίζει για την τροποποίηση των χρήσεων γης της οδού Κολοκοτρώνη, από χρήσεις αμιγούς κατοικίας σε χρήσεις γενικής κατοικίας.

7) Την υπ' αριθμ. 3236/18.8.2005 εισήγηση της Δ/νσεως Πολεοδομίας προς το ΣΧΟΠ Ν.Α. Καρδίτσας.

8) Την υπ' αριθμ. 25/12.10.2005 γνωμοδότηση του ΣΧΟΠ Ν.Α. Καρδίτσας σύμφωνα με την οποία ομόφωνα γνωμοδοτεί υπέρ της προτεινόμενης τροποποιήσεως.

9) Το ισχύον γενικό πολεοδομικό σχέδιο Καρδίτσας, όπως με την 28643/5-7-05 ΦΕΚ 868/Δ711-8-05 απόφαση Υφυπουργού ΠΕΧΩΔΕ είναι εγκεκριμένο.

10) Το γεγονός ότι από τις κανονιστικές διατάξεις αυτής της αποφάσεως, σύμφωνα με το υπ' αριθμ. 7374/14.7.2005 έγγραφο του Δήμου Καρδίτσας, δεν προκαλείται δαπάνη εις βάρος του οικείου Δήμου.

Επειδή η οδός Κολοκοτρώνη είναι δρόμος κεντρικός, οι δε χρήσεις της γενικής κατοικίας δεν θα επιφέρουν επιβαρύνσεις γι' αυτό, αποφασίζουμε:

Τροποποιούμε το ισχύον εγκεκριμένο ρυμοτομικό σχέδιο της πόλεως Καρδίτσας, επί της οδού Κολοκοτρώνη ως προς τις χρήσεις γης, ως εξής:

- Καθορίζονται ως χρήσεις γης οι της γενικής κατοικίας, αποκλειστικά για τα τμήματα των οικοδομικών τετραγώνων, των εχόντων πρόσωπο επί της οδού Κολοκοτρώνη, από Καπποδιστρίου έως Ευμένους, και μόνο για τα οικόπεδα τα έχοντα πρόσωπο επί της οδού Κολοκοτρώνη, δηλαδή για τα οικοδομικά τετράγωνα 292 - 376 - 382 - 387 - 377 - 290 - 293.

- Οι καθοριζόμενες χρήσεις γης της γενικής κατοικίας, είναι οι αναφερόμενες στην υπ' αριθμ. 2188/15.7.1994 (ΦΕΚ 908/Δ΄/1994) απόφασή μας, με τις ισχύουσες εξαιρέσεις.

Η παρούσα δεν συνοδεύεται από ρυμοτομικό διάγραμμα.

Η ισχύς της αρχίζει από την ημέρα της δημοσιεύσεώς της.

Η απόφαση αυτή να δημοσιευθεί στην Εφημερίδα της Κυβερνήσεως.

Καρδίτσα, 15 Νοεμβρίου 2005

Ο Νομάρχης

ΒΑΣΙΛΕΙΟΣ ΑΝΑΓΝΩΣΤΟΠΟΥΛΟΣ

ΑΠΟ ΤΟ ΕΘΝΙΚΟ ΤΥΠΟΓΡΑΦΕΙΟ