



ΕΦΗΜΕΡΙΔΑ ΤΗΣ ΚΥΒΕΡΝΗΣΕΩΣ ΤΗΣ ΕΛΛΗΝΙΚΗΣ ΔΗΜΟΚΡΑΤΙΑΣ

23 Φεβρουαρίου 2023

ΤΕΥΧΟΣ ΤΕΤΑΡΤΟ

Αρ. Φύλλου 128

ΠΕΡΙΕΧΟΜΕΝΑ

ΑΠΟΦΑΣΕΙΣ

- 1 Μερική ανάκληση της υπ' αρ. 4505/30-08-1989 (Δ' 562) απόφασης κήρυξης έκτασης ως αναδασωτέας, για έκταση εμβαδού 5.197,64 τ.μ. που βρίσκεται στη θέση «Κατηφόρα», ΤΚ Πλατανίου, ΔΕ Ρίου, Δ. Πατρέων, ΠΕ Αχαΐας.
- 2 Μερική ανάκληση της υπό στοιχεία Ζα/2911/23-09-1998 (Δ' 840) απόφασης κήρυξης έκτασης ως αναδασωτέας του Γεν. Γραμματέα Περιφέρειας Δυτ. Ελλάδας, για έκταση εμβαδού 2.900,60 τ.μ. που βρίσκεται στη θέση «Χαμουζά», ΤΚ Αρραβωνίτσας, ΔΕ Ερινεού, Δ. Αιγιαλείας, ΠΕ Αχαΐας.
- 3 Κήρυξη ως αναδασωτέας έκτασης δύο τμημάτων συνολικού εμβαδού εννιακοσίων είκοσι ενός τετραγωνικών μέτρων (921τ.μ.) που βρίσκεται στην περιοχή Καμπισότων, Δημοτικής Κοινότητας Πόρου, Δημοτικής Ενότητας Ελειού Πρόννων, Δήμου Αργοστολίου, Π.Ε. Κεφαλονιάς.

ΑΠΟΦΑΣΕΙΣ

Αριθμ. 66658 (1)

Μερική ανάκληση της υπ' αρ. 4505/30-08-1989 (Δ' 562) απόφασης κήρυξης έκτασης ως αναδασωτέας, για έκταση εμβαδού 5.197,64 τ.μ. που βρίσκεται στη θέση «Κατηφόρα», ΤΚ Πλατανίου, ΔΕ Ρίου, Δ. Πατρέων, ΠΕ Αχαΐας.

Ο ΓΕΝΙΚΟΣ ΓΡΑΜΜΑΤΕΑΣ ΔΑΣΩΝ ΤΟΥ
ΥΠΟΥΡΓΕΙΟΥ ΠΕΡΙΒΑΛΛΟΝΤΟΣ ΚΑΙ ΕΝΕΡΓΕΙΑΣ

Έχοντας υπόψη:

1. Την παρ. 1 του άρθρου 24 και την παρ. 3 του άρθρου 117 του Συντάγματος.
2. Τον ν. 3200/1955 «Περί διοικητικής αποκέντρωσης» (Α' 97).
3. Το άρθρο 2 του ν. 4824/2021, με το οποίο κυρώθηκε η από 13-08-2021 Πράξη Νομοθετικού Περιεχομένου «Έκτακτα μέτρα για την αποτελεσματική προστασία και την ταχεία αποκατάσταση του φυσικού περιβάλλοντος, την άμεση στήριξη των πληγέντων από τις πυρ-

καγιές Ιουλίου/Αυγούστου 2021 και συναφείς διατάξεις (Α' 143)» (Α' 156).

4. Τα άρθρα 47 έως 55 του ν. 4915/2022 (Α' 63).

5. Το π.δ. 6/2022 «Σύσταση και μετονομασία Γενικών Γραμματειών, σύσταση Ειδικής Γραμματείας, μεταφορά υπηρεσιών και αρμοδιοτήτων» (Β' 17).

6. Το π.δ. 29/2022 «Τροποποίηση του π.δ. 132/2017 "Όργανισμός Υπουργείου Περιβάλλοντος και Ενέργειας" (Α' 160)» (Α' 77).

7. Την υπό στοιχεία ΥΠΕΝ/ΔΔΥ/50878/3749/20-05-2022 (ΨΓΒΩ4653Π8-ΩΧ6) εγκύκλιο του ΥΠΕΝ.

8. Την υπό στοιχεία ΥΠΕΝ/ΔΔΥ/48478/3594/16-05-2022 κοινή υπουργική απόφαση «Καθορισμός των διοικητικών λεπτομερειών μεταφοράς των δασικών υπηρεσιών, του αντίστοιχου προσωπικού και λοιπών θεμάτων της παρ. 5 άρθρου τρίτου της από 13-08-2021 Πράξης Νομοθετικού Περιεχομένου (Α' 143), η οποία κυρώθηκε με το άρθρο 2 του ν. 4824/2021 (Α' 156)» (Β' 2415).

9. Την υπό στοιχεία ΥΠΕΝ/ΔΝΕΠ/83988/2740/25-08-2022 κοινή απόφαση του Υπουργού, Υφυπουργού και Γενικού Γραμματέα Δασών του Υπουργείου Περιβάλλοντος και Ενέργειας "Εξουσιοδότηση υπογραφής «Με εντολή Υπουργού» του Υπουργού Περιβάλλοντος και Ενέργειας, «Με εντολή Υφυπουργού» του Υφυπουργού Περιβάλλοντος και Ενέργειας και «Με εντολή Γενικού Γραμματέα Δασών» του Γενικού Γραμματέα Δασών του Υπουργείου Περιβάλλοντος και Ενέργειας, κατά λόγο αρμοδιότητας, στον Προϊστάμενο της Γενικής Διεύθυνσης Δασών και Δασικού Περιβάλλοντος της Γενικής Γραμματείας Δασών του Υ.Π.Ε.Ν., στους Προϊστάμενους των Επιθεωρήσεων Εφαρμογής Δασικής Πολιτικής και στους Προϊστάμενους των Διευθύνσεων, Δασαρχείων και Τμημάτων που υπάγονται σε αυτές" (Β' 4528).

10. Την παρ. 4 του άρθρου 44 του ν. 998/1979 (Α' 289), που προστέθηκε με την παρ. 3 του άρθρου 36 του ν. 3698/2008, όπως αντικαταστάθηκε με την παρ. 3 του άρθρου 35 του ν. 4280/2014.

11. Τις διαταγές του Υπουργείου Γεωργίας υπ' αρ.: α) 160417/1180/9-7-1980 «Οδηγίες για τις αναδασωτέες εκτάσεις» β) 97870/2248/7-5-2009 εγκύκλιο ΥΠ.Α.Α.Τ./Τμ. Αλλαγής Χρήσης «Οδηγίες για την εφαρμογή του άρθρου 36 ν. 3698/2008» και την υπ' αρ. 158/1978 γνωμοδότηση του Νομικού Συμβουλίου του Κράτους.

12. Την υπ' αρ. 4505/30-08-1989 (Δ' 562) απόφαση κήρυξης έκτασης ως αναδασωτέας, της Δασάρχη Πατρών για έκταση 11.300 στρεμμάτων, στη θέση «Μέρτενη, Βλερσενα, Τσίπηρα, Αγ. Γεώργιος κ.λπ.» Κοινότητας Άνω και Κάτω Καστριτσίου, Πλατανίου, Αργυρά και Δρεπάνου, λόγω πυρκαγιάς.

13. Την παρ. 9 του άρθρου 17 του ν. 3889/2010 (Α' 185) όπως αυτή προστέθηκε με την παρ. 3 του δεύτερου άρθρου (τροποποιήσεις-προσθήκες) του ν. 4462/2017 (Α' 39).

14. Την υπ' αρ. 153373/441/22-02-2017 εγκύκλιο-διαταγή του ΥΠΕΝ «Περιοχές κηρυγμένων αναδασωτέων εκτάσεων στους αναρτημένους δασικούς χάρτες» (ΑΔΑ: 61ΤΗ4653Π8-Ω7Θ).

15. Την υπ' αρ. 4/2022 απόφαση της 2ης Ε.Π.Ε.Α Π.Ε. Αχαΐας (ΑΔΑ: ΨΑ2ΝΟΡΙΦ-43Ξ), σύμφωνα με την οποία, τμήμα της ανωτέρω, επί του θέματος, έκτασης εμβαδού 4.136,62 τ.μ. κρίθηκε ως ΑΝ_ΑΑ (Αναδασωτέα _ Άλλης μορφής από δασική).

16. Την υπ' αρ. 359232/17-10-2022 βεβαίωση της Διεύθυνσης Δασών Αχαΐας σύμφωνα με την οποία τμήμα της ανωτέρω, επί του θέματος, έκτασης εμβαδού 1.061,02 τ.μ. εμφανίζεται στον Δασικό Χάρτη που αναρτήθηκε με την υπ' αρ. 30653/25-02-2022 απόφαση και με ΑΔΑ: ΨΝ1Ο-ΟΡ1Φ-ΗΑ7 με κωδικό ΑΝ_ΑΑ (Αναδασωτέα_ Άλλης μορφής από δασική).

17. Την υπ' αρ. 4235/04-01-2023 αναφορά - θετική πρόταση του Δασαρχείου Πατρών, αποφασίζουμε:

Ανακαλούμε μερικώς την υπ' αρ. 4505/30-08-1989 (Δ' 562) απόφαση κήρυξης έκτασης ως Αναδασωτέα, για έκταση εμβαδού 5.197,64 τ.μ. που βρίσκεται στη θέση «Κατηφόρα», ΤΚ Πλατανίου, ΔΕ Ρίου, Δ. Πατρέων, ΠΕ Αχαΐας, η οποία κατά πλάνη περί τα πραγματικά περιστατικά συμπεριελήφθη στην έκταση των 11.300 στρεμμάτων. Η έκταση αυτή των 5.197,64 τ.μ. αποτελείται από τα σημεία 15'-16-81-17-18-18'-19-20-20'-77-21-22-23-23'-71-70-69-68-67-66-65-64-35'-36-36'-37-38-38'-51-50-49-48-47-46-45-44-43-42-41-15', όπως αυτά απεικονίζονται στο συνημμένο τοπογραφικό διάγραμμα που συνοδεύει την παρούσα, κλίμακας 1:1000 και έχει όρια:

Βόρεια: Με αναδασωτέα έκταση σύμφωνα με την υπ' αρ. 4505/30-08-1989 απόφαση.

Νότια: Με αναδασωτέα έκταση σύμφωνα με την υπ' αρ. 4505/30-08-1989 απόφαση.

Ανατολικά: Με αναδασωτέα έκταση σύμφωνα με την υπ' αρ. 4505/30-08-1989 απόφαση.

Δυτικά: Με αναδασωτέα έκταση σύμφωνα με την υπ' αρ. 4505/30-08-1989 απόφαση.

Κατά τα λοιπά ισχύει η υπ' αρ. 4505/30-08-1989 (Δ' 562) απόφαση.

Από τις διατάξεις της απόφασης αυτής δεν προκαλείται δαπάνη σε βάρος του κρατικού προϋπολογισμού.


ΑΠΟΣΠΑΣΜΑ ΧΑΡΤΗ

ΠΛΑΤΑΝΙΟΥ ΠΑΤΡΩΝ

ΚΛ.: 1:5000

Θ Θέση ανάκλησης

Αναδασωθείς



ΕΥΠΕΝ

ΘΕΩΡΗΘΗΚΕ

Ο Δασάρχης Πατρών

STAVROS VARVATSOUΛIS
04.01.2023 13:48

Ο Συντάκτης

KONSTANTINOS ΟΙΚΟΝΟΜΟΥ
04.01.2023 12:36

ανήκει στην αριθμ. 66658/2023 απόφ. ΕΕΔΠΠΔΕΙ

ΤΟΠΟΓΡΑΦΙΚΟ ΔΙΑΓΡΑΜΜΑ εκτάσεως στη θέση «ΚΑΤΗΦΟΡΑ» Πλατανίου Ρίου-

-Πατρών Αχάδας, για την οποία γίνεται η μερική ανάκληση της αρ. 4505/89 απόφ. αναδασωθείας

λόγω πυρκαγιάς, στην οποία συμπεριελήφθη εκ λείψανων χωρίς να είναι δασική. Για την έκταση υπό

στοιχεία (15°-16-81'-17-18'-18'-19-20-20'-77-21-22-23-23'-71-70-69-68-67-66-65-64-35'-36-36'-37-38-

-38'51-50-49-48-47-46-45-44-43-42-41-15') γίνεται η μερική ανάκληση της αναδασωθείας.

ΚΛΙΜΑΞ 1:1000 ΕΜΒΛΑΔΟ: 5.197,64 τ.μ.

Πάτρα, -01-2023

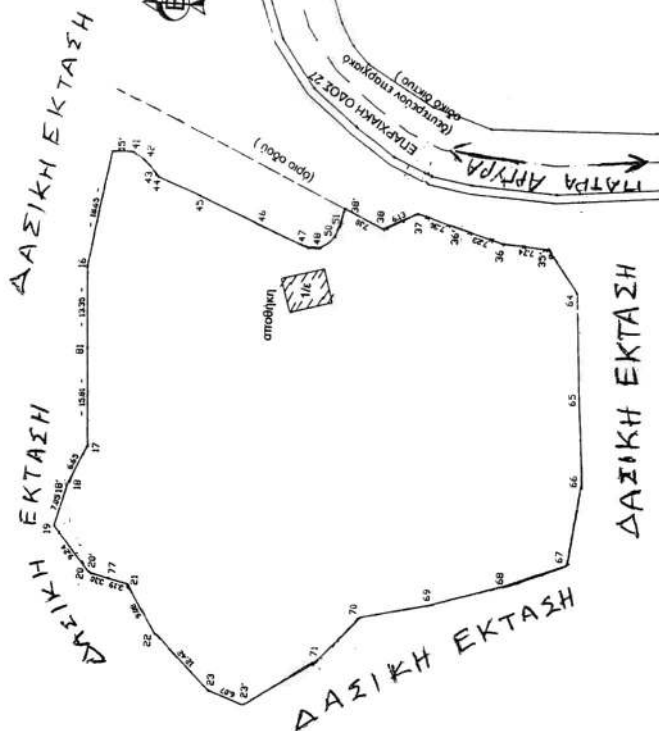
ΘΕΩΡΗΘΗΚΕ

Με εντολή ΓΥΠΕΝ

Ο ΕΕΔΠΠΔΕΙ

ΝΙΚΙΤΑΣ ΜΑΖΙΣ

09.02.2023 12:09



ΕΘΝΙΚΟ ΤΥΠΟΓΡΑΦΕΙΟ
Για τεχνικούς λόγους στο σχεδιάγραμμα, από το ηλεκτρονικό αρχείο, έγινε σμίκρυνση κατά ποσοστό **82%**

- 15' 310587 4240456
- 16 310568 4240459
- 81 310555 4240458
- 17 310539 4240457
- 18 310533 4240460
- 18' 310532 4240460
- 19 310526 4240462
- 20 310519 4240456
- 20' 310519 4240455
- 77 310519 4240452
- 21 310518 4240449
- 22 310510 4240445
- 23 310502 4240436
- 23' 310500 4240430
- 71 310508 4240418
- 70 310515 4240412
- 69 310518 4240400
- 68 310521 4240389
- 67 310525 4240379
- 66 310538 4240377
- 65 310552 4240378
- 64 310569 4240380
- 35' 310576 4240384
- 36 310576 4240392
- 36' 310578 4240399
- 37 310580 4240406
- 38 310577 4240412
- 38' 310580 4240418
- 51 310578 4240419
- 50 310576 4240420
- 49 310575 4240420
- 48 310574 4240422
- 47 310574 4240425
- 46 310577 4240432
- 45 310580 4240441
- 44 310583 4240449
- 43 310584 4240449
- 42 310586 4240451
- 41 310587 4240453

Η απόφαση αυτή να δημοσιευθεί στην Εφημερίδα της Κυβερνήσεως.

Πάτρα, 9 Φεβρουαρίου 2023

Με εντολή Γενικού Γραμματέα Δασών
Ο Προϊστάμενος της Επιθεώρησης
Εφαρμογής Δασικής Πολιτικής
Πελοποννήσου, Δυτικής Ελλάδας και Ιονίου
ΝΙΚΗΤΑΣ ΜΑΖΗΣ

Αριθμ. 66863 (2)

Μερική ανάκληση της υπό στοιχεία Ζα/2911/23-09-1998 (Δ' 840) απόφασης κήρυξης έκτασης ως αναδασωτέας του Γεν. Γραμματέα Περιφέρειας Δυτ. Ελλάδας, για έκταση εμβαδού 2.900,60 τ.μ. που βρίσκεται στη θέση «Χαμουζά», ΤΚ Αρραβωνίτσας, ΔΕ Ερινεού, Δ. Αιγιαλείας, ΠΕ Αχαΐας.

Ο ΓΕΝΙΚΟΣ ΓΡΑΜΜΑΤΕΑΣ ΔΑΣΩΝ
ΤΟΥ ΥΠΟΥΡΓΕΙΟΥ ΠΕΡΙΒΑΛΛΟΝΤΟΣ
ΚΑΙ ΕΝΕΡΓΕΙΑΣ

Έχοντας υπόψη:

1. Την παρ. 1 του άρθρου 24 και την παρ. 3 του άρθρου 117 του Συντάγματος.
2. Τον ν. 3200/1955 «Περί διοικητικής αποκέντρωσης» (Α' 97).
3. Το άρθρο 2 του ν. 4824/2021, με το οποίο κυρώθηκε η από 13-08-2021 Πράξη Νομοθετικού Περιεχομένου «Έκτακτα μέτρα για την αποτελεσματική προστασία και την ταχεία αποκατάσταση του φυσικού περιβάλλοντος, την άμεση στήριξη των πληγέντων από τις πυρκαγιές Ιουλίου/Αυγούστου 2021 και συναφείς διατάξεις (Α' 143)» (Α' 156).
4. Τα άρθρα 47 έως 55 του ν. 4915/2022 (Α' 63).
5. Το π.δ. 6/2022 «Σύσταση και μετονομασία Γενικών Γραμματειών, σύσταση Ειδικής Γραμματείας, μεταφορά υπηρεσιών και αρμοδιοτήτων» (Β' 17).
6. Το π.δ. 29/2022 «Τροποποίηση του π.δ. 132/2017 "Όργανισμός Υπουργείου Περιβάλλοντος και Ενέργειας" (Α' 160)» (Α' 77).
7. Την υπό στοιχεία ΥΠΕΝ/ΔΔΥ/50878/3749/20-05-2022 (ΨΓΒΩ4653Π8-ΩΧ6) εγκύκλιο του ΥΠΕΝ.
8. Την υπό στοιχεία ΥΠΕΝ/ΔΔΥ/48478/3594/16-05-2022 κοινή υπουργική απόφαση «Καθορισμός των διοικητικών λεπτομερειών μεταφοράς των δασικών υπηρεσιών, του αντίστοιχου προσωπικού και λοιπών θεμάτων της παρ. 5 άρθρου τρίτου της από 13-08-2021 Πράξης Νομοθετικού Περιεχομένου (Α' 143), η οποία κυρώθηκε με το άρθρο 2 του ν. 4824/2021 (Α' 156)» (Β' 2415).
9. Την υπό στοιχεία ΥΠΕΝ/ΔΝΕΠ/83988/2740/25-08-2022 κοινή απόφαση του Υπουργού, Υφυπουργού και Γενικού Γραμματέα Δασών του Υπουργείου Περιβάλλοντος και Ενέργειας «Εξουσιοδότηση υπογραφής «Με εντολή Υπουργού» του Υπουργού Περιβάλλοντος και Ενέργειας, «Με εντολή Υφυπουργού» του Υφυπουργού Περιβάλλοντος και Ενέργειας και «Με εντολή Γενικού

Γραμματέα Δασών» του Γενικού Γραμματέα Δασών του Υπουργείου Περιβάλλοντος και Ενέργειας, κατά λόγο αρμοδιότητας, στον Προϊστάμενο της Γενικής Διεύθυνσης Δασών και Δασικού Περιβάλλοντος της Γενικής Γραμματείας Δασών του Υ.Π.ΕΝ., στους Προϊστάμενους των Επιθεωρήσεων Εφαρμογής Δασικής Πολιτικής και στους Προϊστάμενους των Διευθύνσεων, Δασαρχείων και Τμημάτων που υπάγονται σε αυτές" (Β' 4528).

10. Την παρ. 4 του άρθρου 44 του ν. 998/1979 (Α' 289), που προστέθηκε με την παρ. 3 του άρθρου 36 του ν. 3698/2008, όπως αντικαταστάθηκε με την παρ. 3 του άρθρου 35 του ν. 4280/2014.

11. Τις διαταγές του Υπουργείου Γεωργίας υπ' αρ.: α) 160417/1180/9-7-1980 «Οδηγίες για τις αναδασωτέες εκτάσεις» β) 97870/2248/7-5-2009 εγκύκλιο ΥΠ.Α.Α.Τ./Τμ. Αλλαγής Χρήσης. «Οδηγίες για την εφαρμογή του άρθρου 36 του ν. 3698/2008» και την υπ' αρ. 158/1978 γνωμοδότηση του Νομικού Συμβουλίου του Κράτους».

12. Την υπό στοιχεία Ζα/2911/1998 απόφαση (Δ' 840) κήρυξης έκτασης ως Αναδασωτέα, του Γεν. Γραμμ. Περ. Δυτ. Ελλάδας, κατόπιν πυρκαγιάς, για έκταση εμβαδού 3.820 στρεμμάτων στις θέσεις «Μαγαζιά, Λιδορίκι, Σουγλάκι» της περιοχής των ΤΚ Αρραβωνίτσας και Ν. Ερινεού, Ν. Αχαΐας.

13. Την παρ. 9 του άρθρου 17 του ν. 3889/2010 (Α' 185) όπως αυτή προστέθηκε με την παρ. 3 του δεύτερου άρθρου (τροποποιήσεις-προσθήκες) του ν. 4462/2017 (Α' 39).

14. Την υπ' αρ. 153373/441/22-02-2017 εγκύκλιο-δι-αταγή του ΥΠΕΝ «Περιοχές κηρυγμένων αναδασωτέων εκτάσεων στους αναρτημένους δασικούς χάρτες» (ΑΔΑ: 61ΤΗ4653Π8-Ω7Θ).

15. Το γεγονός ότι η εν λόγω έκταση Δασικό Χάρτη που αναρτήθηκε με την υπ' αρ. 30653/25-02-2022 απόφαση και με ΑΔΑ: ΨΝ10ΟΡ1Φ-ΗΑ7 με κωδικό ΑΝ_ΑΑ (Αναδασωτέα_Άλλης μορφής από δασική).

16. Την υπ' αρ. 38361/26-01-2023 αναφορά - θετική πρόταση του Δασαρχείου Πατρών, αποφασίζουμε:

Ανακαλούμε μερικώς την υπό στοιχεία Ζα/2911/23-09-1998 (Δ' 840) απόφαση Κήρυξης Έκτασης ως Αναδασωτέας του Γεν. Γραμματέα Περιφέρειας Δυτ. Ελλάδας, για έκταση εμβαδού 2.900,60 τ.μ. που βρίσκεται στη θέση «Χαμουζά», ΤΚ Αρραβωνίτσας, ΔΕ Ερινεού, Δ. Αιγιαλείας, ΠΕ Αχαΐας, η οποία κατά πλάνη περί τα πραγματικά περιστατικά συμπεριελήφθη στην έκταση των 3.820 στρεμμάτων. Η έκταση αυτή των 2.900,60 τ.μ. αποτελείται από τα σημεία 1-2-3-4-5-.....13-1, όπως αυτά απεικονίζονται στο συνημμένο τοπογραφικό διάγραμμα που συνοδεύει την παρούσα, κλίμακας 1:1000 και έχει όρια:

Βόρεια: Με ιδιοκτησία.

Νότια: Με δασική έκταση και αγροτικό δρόμο.

Ανατολικά: Με ιδιοκτησία.

Δυτικά: Με ιδιοκτησία.

Κατά τα λοιπά ισχύει η υπό στοιχεία Ζα/2911/23-09-1998 (Δ' 840) απόφαση.

Από τις διατάξεις της απόφασης αυτής δεν προκαλείται δαπάνη σε βάρος του κρατικού προϋπολογισμού.

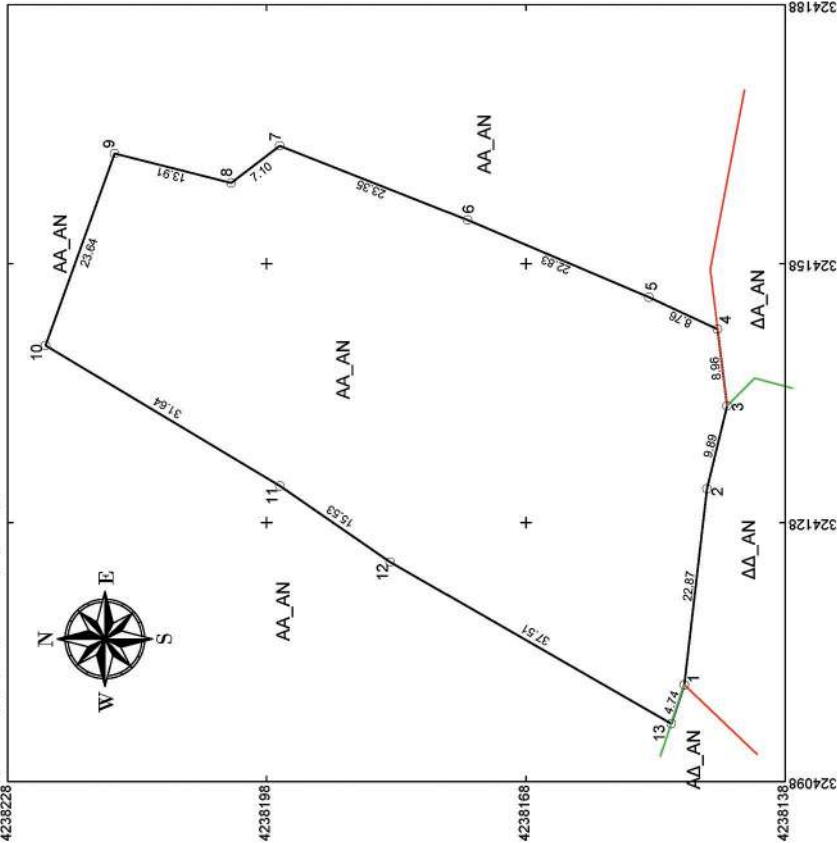
Αρ. Πρωτ.: 66863
Ημ/νία: 09/02/23

απόφαση

ΤΟΠΟΓΡΑΦΙΚΟ ΔΙΑΓΡΑΜΜΑ

Ανήκει στην αριθμ.

Μη Δασικής έκτασης στη θέση "Χαμουζιά" τοπικής Κοινότητας Αραβωνίτσας, Δημοτικής ενότητας Αρναίου, Δήμου Αιγιαλείας, με σημεία (1-2-3-4-5-.....-12-13-1) εμβαδού 2.900,60 m² η οποία συμπεριλήφθηκε λόγω πλάκνης στην υπ' αριθμ. Ζα/2911/23-9-1998 απόφαση Περιφερειακού Δίντη Αχτίδας, σχετική με κήρυξη ως αναδασωτέας λόγω φωτιάς, για την οποία ζητείται η μερική ανάκληση αυτής.



**ΑΠΟΣΠΑΣΜΑ ΕΥΡΥΤΕΡΗΣ ΠΕΡΙΟΧΗΣ
(ΦΥΛΛΟ ΧΑΡΤΗ Γ.Υ.Σ. 6227/2) ΚΛΙΜΑΚΑ 1:5000**



Πίνακας Συντεταγμένων των κορυφών του 1, 2, 3,
Εμβαδόν τετραγώνου = 2900,60 τ.μ. - Περίμετρος = 230,74 μ.

α/α	X	Y	Αποστάσεις
1	324109,57	4238149,95	1 - 2: 22,87
2	324132,29	4238147,33	2 - 3: 9,89
3	324141,90	4238145,01	3 - 4: 8,96
4	324150,79	4238146,10	4 - 5: 8,78
5	324154,48	4238154,04	5 - 6: 22,83
6	324163,45	4238175,04	6 - 7: 23,35
7	324172,04	4238196,75	7 - 8: 7,10
8	324167,74	4238202,39	8 - 9: 13,91
9	324171,16	4238215,67	9 - 10: 23,64
10	324148,91	4238223,88	10 - 11: 31,64
11	324132,63	4238196,74	11 - 12: 15,53
12	324123,80	4238163,97	12 - 13: 37,51
13	324105,07	4238151,46	13 - 1: 4,74
1	324109,57	4238149,95	

ΕΘΝΙΚΟ ΤΥΠΟΓΡΑΦΕΙΟ
Για τεχνικούς λόγους στο σχεδιάγραμμα,
από το ηλεκτρονικό αρχείο, έγινε
σμίκρυνση κατά ποσοστό **57%**

ΘΕΩΡΗΘΗΚΕ
Ο ΕΠΙΘΕΩΡΗΤΗΣ ΕΦΑΡΜΟΓΗΣ ΔΑΣΙΚΗΣ ΠΟΛΙΤΙΚΗΣ
ΠΕΛΟΠΟΝΝΗΣΟΥ ΔΥΤ. ΕΛΛΑΔΑΣ & ΙΟΝΙΟΥ

MARIANNA VOULGARI

Δασοπόνος

Ο Δασάρχης Πατρών
STAVROS VARVATSOULIS

Στρώπος Βορβιθρασαούλης

Δασολόγος

ΝΙΚΙΤΑΣ ΜΑΖΙΣ
09.02.2023 11:47

ΝΙΚΗΤΑΣ ΜΑΖΗΣ
ΔΑΣΟΛΟΓΟΣ - ΠΕΡΙΒΑΝΤΟΛΟΓΟΣ MSc

ΥΠΟΜΝΗΜΑ
ΕΜΒΛΟΝ ΕΚΤΑΣΗΣ (1-2-3-4-5-.....-12-13-1)=2.900,60 m²
ΠΑΡΑΤΗΡΗΣΕΙΣ:
1. Το διάγραμμα είναι ενταγμένο στο κρατικό σύστημα συντεταγμένων Ε.Γ.Σ.Α '87
2. Οι διαστάσεις και το εμβαδόν υπολογίστηκαν αναλυτικά από τις συντεταγμένες των κορυφών
Κλίμακα 1:500
Κλίση έως 25%

17.02.2023 Βορβιθράς
ΓΕΩΡΓΙΟΣ ΚΟΚΟΚΙΣ
17.02.2023 14:30

Η απόφαση αυτή να δημοσιευθεί στην Εφημερίδα της Κυβερνήσεως.

Πάτρα, 9 Φεβρουαρίου 2023

Με εντολή Γενικού Γραμματέα Δασών
Ο Προϊστάμενος της Επιθεώρησης
Εφαρμογής Δασικής Πολιτικής
Πελοποννήσου, Δυτικής Ελλάδας και Ιονίου
ΝΙΚΗΤΑΣ ΜΑΖΗΣ

Αριθμ. 63132

(3)

Κήρυξη ως αναδασωτέας έκτασης δύο τμημάτων συνολικού εμβαδού εννιακοσίων είκοσι ενός τετραγωνικών μέτρων (921τ.μ.) που βρίσκεται στην περιοχή Καμπισιάτων, Δημοτικής Κοινότητας Πόρου, Δημοτικής Ενότητας Ελειού Πρόννων, Δήμου Αργοστολίου, Π.Ε. Κεφαλονιάς.

Ο ΓΕΝΙΚΟΣ ΓΡΑΜΜΑΤΕΑΣ ΔΑΣΩΝ
ΤΟΥ ΥΠΟΥΡΓΕΙΟΥ ΠΕΡΙΒΑΛΛΟΝΤΟΣ
ΚΑΙ ΕΝΕΡΓΕΙΑΣ

Έχοντας υπόψη:

- 1) Την παρ. 1 του άρθρου 24 και την παρ. 3 του άρθρου 117 του Συντάγματος.
- 2) Τον ν. 998/1979 «Περί προστασίας δασών και δασικών εν γένει εκτάσεων της Χώρας» και συγκεκριμένα τα άρθρα 38 και 41 (Α' 289).
- 3) Τον ν. 3208/2003 «Προστασία των δασικών οικοσυστημάτων, κατάρτιση δασολογίου, ρύθμιση εμπραγμάτων δικαιωμάτων επί δασών και δασικών εν γένει εκτάσεων και άλλες διατάξεις» (Α' 303).
- 4) Τον ν. 4280/2014 «Περιβαλλοντική αναβάθμιση και ιδιωτική πολεοδόμηση-Βιώσιμη ανάπτυξη οικισμών Ρυθμίσεις δασικής νομοθεσίας και άλλες διατάξεις» (Α' 159).
- 5) Τις διαταγές του Υπουργείου Γεωργίας υπ' αρ. α) 160417/1180/8-7-1980 και β) 182447/3049/24-9-1980).
- 6) Το άρθρο 3 της από 13-8-2021 Πράξης Νομοθετικού Περιεχομένου (Α'143), όπως κυρώθηκε με τον ν. 4824/2021 (Α' 156).
- 7) Την υπό στοιχεία ΥΠΕΝ/ΔΔ/Υ/48478/3594/16-5-2022 (Β' 2415) κοινή υπουργική απόφαση περί καθορισμού των διοικητικών λεπτομερειών μεταφοράς των δασικών υπηρεσιών.
- 8) Τα άρθρα 47 έως 55 του ν. 4915/2022 (Α' 63) περί διατάξεων για την ολοκλήρωση της μεταφοράς των δασικών υπηρεσιών στο ΥΠΕΝ.
- 9) Το π.δ. 6/2022 (Α' 17).

10). Την υπό στοιχεία ΥΠΕΝ/ΔΝΕΠ/83988/2740/25-8-2022 απόφαση του Υπουργού, του Υφυπουργού και του Γενικού Γραμματέα Δασών του ΥΠΕΝ περί εξουσιοδότησης υπογραφής (Β' 4528).

11) Την υπ' αρ. 7334/15-1-2021 (ΑΔΑ: 6ΧΡΨΟΡ1Φ-ΤΚ1) απόφαση «Ανάρτηση δασικού χάρτη της ΠΕ Κεφαλονιάς» η οποία τροποποιήθηκε με την υπ' αρ. 7314/17-1-2022 (ΑΔΑ: 6ΥΤΔΟΡ1Φ-ΞΩΕ) πράξη τροποποίησης λόγω ενσωμάτωσης διορθώσεων πρόδηλων και τον μερικώς κυρωμένο δασικό χάρτη σύμφωνα με την υπ' αρ. 354435/12-10-2022 απόφαση του Γ.Γ. Δασών του ΥΠΕΝ (Δ' 707).

12) Την εισήγηση της Διεύθυνσης Δασών Κεφαλληνίας υπ' αρ. 40543/26-01-2023 με την οποία προτείνεται η κήρυξη της αναφερόμενης στο θέμα έκτασης, αποφασίζουμε:

Κηρύσσουμε αναδασωτέα, με σκοπό τη διατήρηση του δασικού χαρακτήρα αυτής, τον αποκλεισμό διάθεσής της για άλλη χρήση, την αποκατάσταση της καταστραφείσας δασικής βλάστησης με φυσική αναγέννηση, την δασική έκταση δύο τμημάτων που καταστράφηκε από πυρκαγιά, συνολικού εμβαδού εννιακοσίων είκοσι ένα τετραγωνικών μέτρων (921τ.μ.) που βρίσκεται στην περιοχή Καμπισιάτων, Δημοτικής Κοινότητας Πόρου, Δημοτικής Ενότητας Ελειού Πρόννων, Δήμου Αργοστολίου, Π.Ε. Κεφ/νιάς, όπως προσδιορίζεται στο συνημμένο απόσπασμα χάρτη με στοιχεία Α και Β κλίμακας 1: 5.000 με αντίστοιχο πίνακα συντεταγμένων ΕΓΣΑ.

Στον μερικώς κυρωμένο δασικό χάρτη της Περιφερειακής Ενότητας Κεφαλληνίας, που αναρτήθηκε στο ΦΕΚ Δ' 707/2022, η εν λόγω έκταση δύο τμημάτων, με συντεταγμένες όπως αναγράφονται στο συνημμένο πίνακα συντεταγμένων ΕΓΣΑ έχει χαρακτήρα ΑΔ.

Η καμένη δασική έκταση δύο τμημάτων καλυπτόταν από δασική βλάστηση αείφυλλων πλατύφυλλων.

Έχει έκθεση δυτική, έδαφος μετρίως βαθύ, κλίση 40%-50%, υψόμετρο 138-152 μ. και όρια:

Ανατολικά: με δασική έκταση.

Δυτικά: με δασική έκταση.

Βόρεια: με δασική έκταση.

Νότια: με δασική και μη δασική έκταση.

Κατά της απόφασης αυτής δύναται να ασκηθεί αίτηση ακύρωσης ενώπιον του (οικείου) τριμελούς Διοικητικού Εφετείου εντός εξήντα ημερών από την επομένη της δημοσίευσής ή κοινοποίησής της.

Από την εφαρμογή των κανονιστικών διατάξεων της απόφασης αυτής δεν προκαλείται δαπάνη σε βάρος του κρατικού προϋπολογισμού σύμφωνα με το άρθρο 90 του Κώδικα νομοθεσίας για την Κυβέρνηση και τα Κυβερνητικά όργανα (π.δ. 63/2005, Α' 98), σε συνδυασμό με την περ. 22 του άρθρου 119 του ν. 4622/2019 (Α' 133).

ΕΛΛΗΝΙΚΗ ΔΗΜΟΚΡΑΤΙΑ
ΥΠΟΥΡΓΕΙΟ ΠΕΡΙΒΑΛΛΟΝΤΟΣ ΚΑΙ
ΕΝΕΡΓΕΙΑΣ
ΕΠΙΘΕΩΡΗΣΗ ΕΦΑΡΜΟΓΗΣ ΔΑΣΙΚΗΣ
ΠΟΛΙΤΙΚΗΣ ΠΕΛΟΠΟΝΝΗΣΟΥ ΔΥΤΙΚΗΣ
ΕΛΛΑΔΟΣ & ΙΟΝΙΟΥ

Δ/ΝΣΗ ΔΑΣΩΝ ΚΕΦ/ΝΙΑΣ

ΑΠΟΣΠΑΣΜΑ ΧΑΡΤΗ ΑΠΟΦΑΣΗΣ ΚΗΡΥΞΗΣ

ΔΗΜΟΣ : Αργοστολίου
Περιοχή Καμπισσάτων, Δημοτική Κοινότητα Πόρου, Δημοτικής
Ενότητας Ελειού Πρόννων
ΚΛΙΜΑΚΑ : 1: 5.000

ΠΙΝΑΚΑΣ ΣΥΝΤΕΤΑΓΜΕΝΩΝ ΕΓΣΑ

ΤΜΗΜΑ Α ΕΜΒΑΔΟΥ 910 Τ.Μ.

214108.9933,4225596.8445
214085.8793,4225578.5011
214100.1724,4225572.9450
214138.0570,4225558.2183
214139.2488,4225562.5378
214139.2488,4225562.5378
214139.2488,4225562.5378
214119.1099,4225581.0738
214128.9609,4225590.7513
214119.7057,4225598.5323
214108.9933,4225596.8445



ΤΜΗΜΑ Β ΕΜΒΑΔΟΥ 11 Τ.Μ.

214148.5637,4225570.1191
214150.1423,4225570.1687
214150.2350,4225570.1923
214156.1485,4225578.8403
214155.9991,4225579.7371
214148.5635,4225570.1189

ΕΘΝΙΚΟ ΤΥΠΟΓΡΑΦΕΙΟ

Για τεχνικούς λόγους στο σχεδιάγραμμα,
από το ηλεκτρονικό αρχείο, έγινε
σμίκρυνση κατά ποσοστό **85%**

ΥΠΟΜΝΗΜΑ :



Καμένη δασική έκταση συνολικού εμβαδού 921 τ.μ., (δύο τμήματα Α=910 τ.μ. & Β= 11τ.μ.) που κηρύσσεται αναδασωτέα

Η ΣΥΝΤΑΚΤΗΣ

ΜΕ ΕΝΤΟΛΗ ΥΠΟΥΡΓΟΥ ΠΕΝ
Η Δ/ΝΤΡΙΑ Δ/ΝΣΗΣ ΔΑΣΩΝ

ΜΕ ΕΝΤΟΛΗ Γ. Γ. ΔΑΣΩΝ του ΥΠΕΝ
Ο ΠΡΟΣΤΑΜΕΝΟΣ ΕΠΙΘΕΩΡΗΣΗΣ ΕΦΑΡΜΟΓΗΣ
ΔΑΣΙΚΗΣ ΠΟΛΙΤΙΚΗΣ Π.Δ.ΕΛ.&Ι

FRAGKISKA ON NTE ROZARIO
06.02.2023 12:26

ANNA LYTRA
06.02.2023 14:06

NIKITAS MAZIS
08.02.2023 12:48

ΝΤΕ-ΡΟΖΑΡΙΟ ΦΡΑΓΚΙΣΚΑ
ΔΑΣΟΠΟΝΟΣ

ΛΥΤΡΑ ΑΝΝΑ
ΔΑΣΟΛΟΓΟΣ

ΜΑΖΗΣ ΝΙΚΗΤΑΣ
ΔΑΣΟΛΟΓΟΣ ΠΕΡΙΒΑΛΛΟΝΤΟΛΟΓΟΣ MSc

Η απόφαση αυτή να δημοσιευθεί στην Εφημερίδα της Κυβερνήσεως.

Πάτρα, 8 Φεβρουαρίου 2023

Με εντολή Γενικού Γραμματέα Δασών
Ο Προϊστάμενος της Επιθεώρησης
Εφαρμογής Δασικής Πολιτικής Πελοποννήσου,
Δυτικής Ελλάδας και Ιονίου
ΝΙΚΗΤΑΣ ΜΑΖΗΣ