Signature Not Verified
Digitally signed by Theodoros Moumouris
Date: 2008.04.08 10:31:15 EEST
Reason: Signed PDF (embedded)
Location: Athens, Ethniko Typografio

ΕΦΗΜΕΡΙΣ ΤΗΣ ΚΥΒΕΡΝΗΣΕΩΣ

ΤΗΣ ΕΛΛΗΝΙΚΗΣ ΔΗΜΟΚΡΑΤΙΑΣ

ΤΕΥΧΟΣ ΤΕΤΑΡΤΟ **Αρ. Φύλλου 127**

27 Μαρτίου 2008

ΠΕΡΙΕΧΟΜΕΝΑ

ΑΠΟΦΑΣΕΙΣ

Επικύρωση καθορισμού οριογραμμών ρέματος Αγ. Γεωργίου Μεσογαίας Αττικής 1

Κήρυξη ως αναδασωτέας εκτάσεως εμβαδού 1.958 στρεμμάτων στη θέση «Ράχη» Δ.Δ. ΚΟΥΒΑΛΑΤΩΝ. της περιφέρειας του Δήμου ΠΑΛΙΚΗΣ Νομού Κεφαλληνίας 2

ΑΠΟΦΑΣΕΙΣ

Αριθμ. Δ10/20902/06 (1)

Επικύρωση καθορισμού οριογραμμών ρέματος Αγ. Γεωργίου Μεσογαίας Αττικής.

Ο ΥΠΟΥΡΓΟΣ ΠΕΡΙΒΑΛΛΟΝΤΟΣ, ΧΩΡΟΤΑΞΙΑΣ ΚΑΙ ΔΗΜΟΣΙΩΝ ΕΡΓΩΝ

Έχοντας υπόψη:

1. Το π.δ. 63/2005 (ΦΕΚ 98Α) περί «Κωδικοποίησης της Νομοθεσίας για την Κυβέρνηση και τα Κυβερνητικά Όργανα».

2. Το ν. 1418/1984 περί «Δημοσίων έργων και ρυθμίσεων συναφών θεμάτων», όπως τροποποιήθηκε, συμπληρώθηκε και ισχύει σήμερα.

3. Το π.δ. 609/1985 περί «Κατασκευής Δημοσίων Έργων», όπως τροποποιήθηκε, συμπληρώθηκε και ισχύει σήμερα.

4. Το ν. 716/1977 «Περί μητρώου μελετητών και αναθέσεως και εκπονήσεως μελετών» και τα εκτελεστικά του διατάγματα.

5. Το π.δ. 696/1974 «Περί αμοιβών μηχανικών» όπως τροποποιήθηκε με το π.δ. 515/1989.

6. Το π.δ. 69/1988 «Περί Οργανισμού της Γ.Γ.Δ.Ε. του Υπουργείου Περιβάλλοντος, Χωροταξίας και Δημοσίων Έργων», όπως τροποποιήθηκε με το π.δ. 167/1992 σε συνδυασμό με το π.δ. 910/1977 «Περί Οργανισμού του τέως Υπ.Δ.Ε.», όπως ισχύει σήμερα.

7. Το π.δ. 346/1998 «Προσαρμογή της Ελληνικής Νομοθεσίας για τις δημόσιες συμβάσεις Υπηρεσιών προς τις διατάξεις της οδηγίας 92/50» όπως τροποποιήθηκε με το π.δ. 18/2000.

8. Την υπ' αριθμ. Δ16α/04/773/29.11.1990 κοινή απόφαση του Υπουργού Προεδρίας και του Αναπληρωτή Υπουργού Περιβάλλοντος, Χωροταξίας και Δημοσίων Έργων για εξαίρεση διοικητικών πράξεων ή εγγράφων από τον κανόνα των 3 υπογραφών του άρθρου 81 του ν. 1892/1990.

9. Το ν. 2744/1999 περί «Ρυθμίσεων θεμάτων της Εταιρείας Υδρεύσεως και Αποχετεύσεως Πρωτευούσης (ΕΥΔΑΠ) και άλλων διατάξεων» και ειδικότερα την παρ. 2 του άρθρου 6.

10. Το ν. 3212/2003 περί «Άδειας δόμησης, πολεοδομικών και άλλων διατάξεων θεμάτων αρμοδιότητας Υπουργείου Περιβάλλοντος, Χωροταξίας και Δημοσίων Έργων» και ειδικότερα την παρ. 3 του άρθρου 16.

11. Το ν. 3010/2002 περί «Διαδικασίας οριοθέτησης και ρυθμίσεων θεμάτων για τα υδατορέματα και άλλες διατάξεις» και ειδικότερα το άρθρο 5 αυτού.

12. Την υπ' αριθμ. 15076/10.2.2005 απόφαση Ε.ΥΔ.Α.Π., με την οποία εγκρίθηκε η «Προμελέτη Διευθέτησης ρ. Αγ. Γεωργίου και λοιπών ρεμάτων περιοχής Ο.Ι.Κ.».

13. Την υπ' αριθμ. Δ10/21717οικ/8.10.2004 απόφαση Υπουργού Περιβάλλοντος, Χωροταξίας και Δημοσίων Έργων, με την οποία εγκρίθηκε η υποκατάσταση της ΕΥΔΑΠ από το Ελληνικό Δημόσιο στη σύμβαση για την εκπόνηση της μελέτης με τίτλο «Μελέτη Διευθέτησης ρέματος Ερασίνου».

14. Την υπ' αριθμ. ΕΥΠΕ/οικ81926/12.3.2002 Προέγκριση Χωροθέτησης του έργου «Διευθέτηση ρ. Ερασίνου στο τμήμα της κοίτης του από την περιοχή κατάντη του φράγματος της Αττικής Οδού μέχρι την εκβολή του στον κόλπο της Βραυρώνας».

15. Την υπ' αριθμ. ΕΥΠΕ/οικ129583/1.6.2007 κοινή υπουργική απόφαση Έγκρισης Περιβάλλοντικών Όρων του έργου «Διευθέτηση ρ. Ερασίνου στο τμήμα της κοίτης του (μήκους 5,5 χλμ. περίπου από την εκβολή του στον κόλπο της Βραυρώνας μέχρι κατάντη των έργων της Αττικής Οδού νότια του Αεροδρομίου Ελ. Βενιζέλος».

16 Την υπ' αριθμ. ΕΥΠΕ/102543/25.4.2006 Απαλλαγή από την τήρηση της διαδικασίας της «Προκαταρκτικής Περιβαλλοντικής Εκτίμησης και Αξιολόγησης» των έργων διευθέτησης του ρέματος Αγ. Γεωργίου και λοιπών ρεμάτων περιοχής Ολυμπιακού Ιππικού Κέντρου (Ο.Ι.Κ.).

17. Το υπ' αριθμ. Δ10/21200/21.6.2006 έγγραφο της Δ/νσης Δ10, με το οποίο εστάλη στον Δήμο Μαρκοπούλου ένα (1) αντίγραφο της μελέτης του θέματος, για τη γνώμη του οικείου Δημοτικού Συμβουλίου, σύμφωνα με την παρ. 3.α. του άρθρου 5 του ν. 3010/2002.

18. Την υπ' αριθμ. Δ10/22255/06/4.2.2008 απόφαση Υπουργού Περιβάλλοντος, Χωροταξίας και Δημοσίων Έργων έγκρισης της «Μελέτης Οριοθέτησης ρέματος Αγ. Γεωργίου», με τα τεύχη και τα σχέδια που την αποτελούν και αναγράφονται στον συνημμένο της Πίνακα Περιεχομένων.

Και επειδή:

- Η οριοθέτηση του ρέματος Αγ. Γεωργίου βασίσθηκε στο σχεδιασμό των έργων διευθέτησης, τα οποία προβλέπει η εγκεκριμένη Προμελέτη Διευθέτησης του ρέματος.

- Η χάραξη των οριογραμμών, εκατέρωθεν του άξονα της προβλεπόμενης διευθέτησης, φαίνεται επακριβώς (μπλε γραμμές) στις οριζοντιογραφίες κλίμακας 1:1.000, με τους πίνακες ορθογώνιων συντεταγμένων των κορυφών τους, της εγκεκριμένης «Μελέτης Οριοθέτησης ρέματος Αγ. Γεωργίου», αποφασίζουμε:

Επικυρώνουμε:

Τον καθορισμό των οριογραμμών του ρέματος Αγ. Γεωργίου, όπως φαίνεται επακριβώς (μπλε γραμμές) στις οριζοντιογραφίες κλίμακας 1:1.000, με τους πίνακες ορθογώνιων συντεταγμένων των κορυφών τους, εκατέρωθεν του άξονα της προβλεπόμενης διευθέτησης, οι οποίες επισυνάπτονται στην παρούσα και αποτελούν αναπόσπαστο τμήμα της, περιλαμβάνονται δε στην εγκεκριμένη μελέτη με τίτλο «Μελέτη Οριοθέτησης ρέματος Αγ. Γεωργίου», η οποία εκπονήθηκε στα πλαίσια της μελέτης με τίτλο «Μελέτη Διευθέτησης ρέματος Ερασίνου», (αρ. μελέτης 2000ΣΜ07600000 της ΣΑΜ 076), αναδόχων μελετητικών γραφείων:

α) ΕΞΑΡΧΟΥ - ΝΙΚΟΛΟΠΟΥΛΟΣ - ΜΠΕΝΣΑΣΣΩΝ, Σύμβουλοι Μηχανικοί ΕΠΕ β) GEOPLAN ΕΠΕ, Σύμβουλοι Γεωτεχνικοί και Περ/γοι Μηχανικοί γ) ΘΕΟΔΟΣΙΟΣ ΕΓΓΕΛΗΣ, Αγρονόμος - Τοπογράφος Μηχανικός δ) ΣΟΦΙΑ ΦΩΤΗ, Γεωλόγος.

Η απόφαση αυτή να δημοσιευθεί στην Εφημερίδα της Κυβερνήσεως.

Αθήνα, 6 Μαρτίου 2008

Ο ΥΠΟΥΡΓΟΣ

Γ. ΣΟΥΦΛΙΑΣ

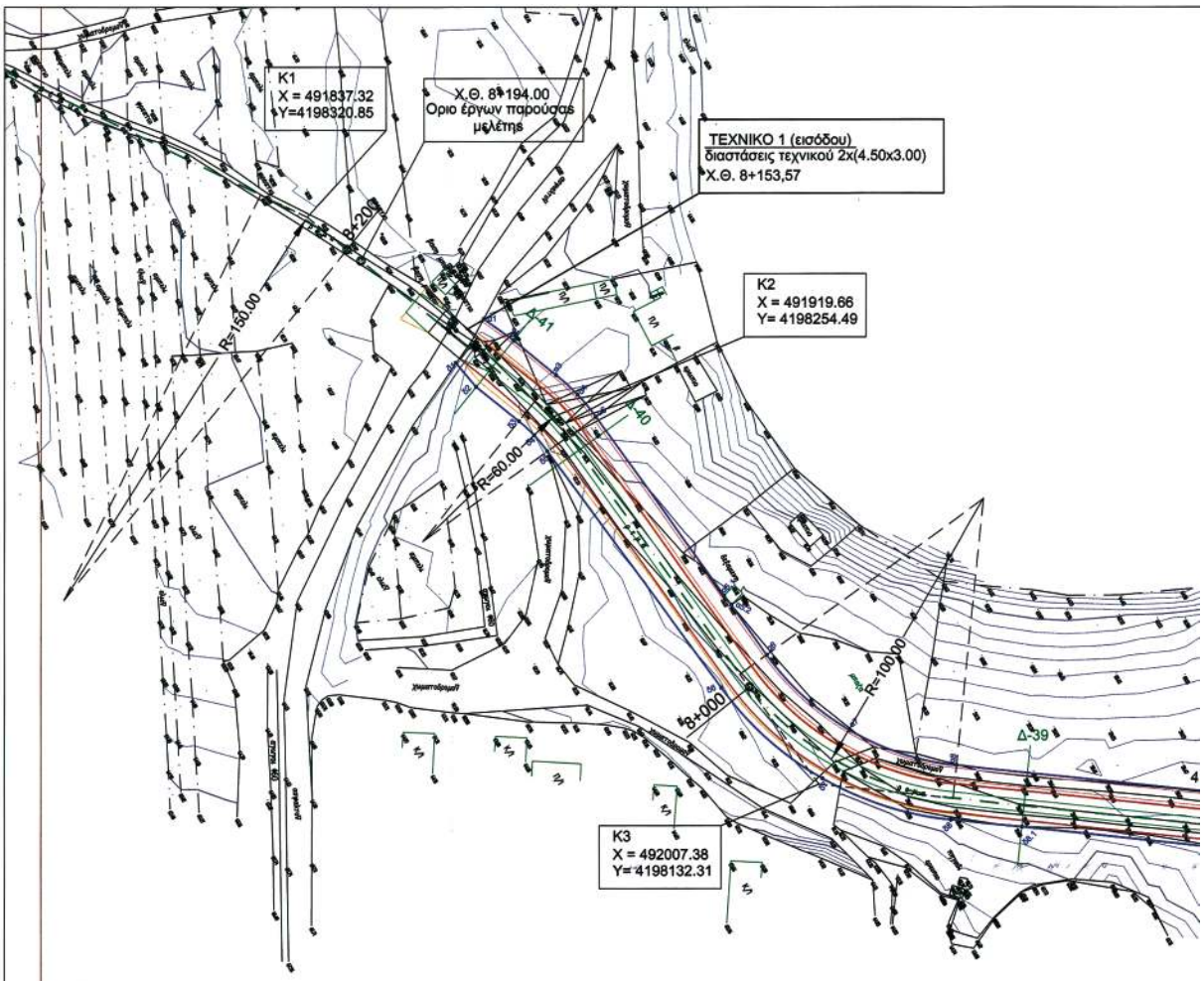

ΕΘΝΙΚΟ ΤΥΠΟΓΡΑΦΕΙΟ
Για τεχνικούς λόγους στο σχεδιάγραμμα έγινε σμίκρυνση κατά ποσοστό 40 %

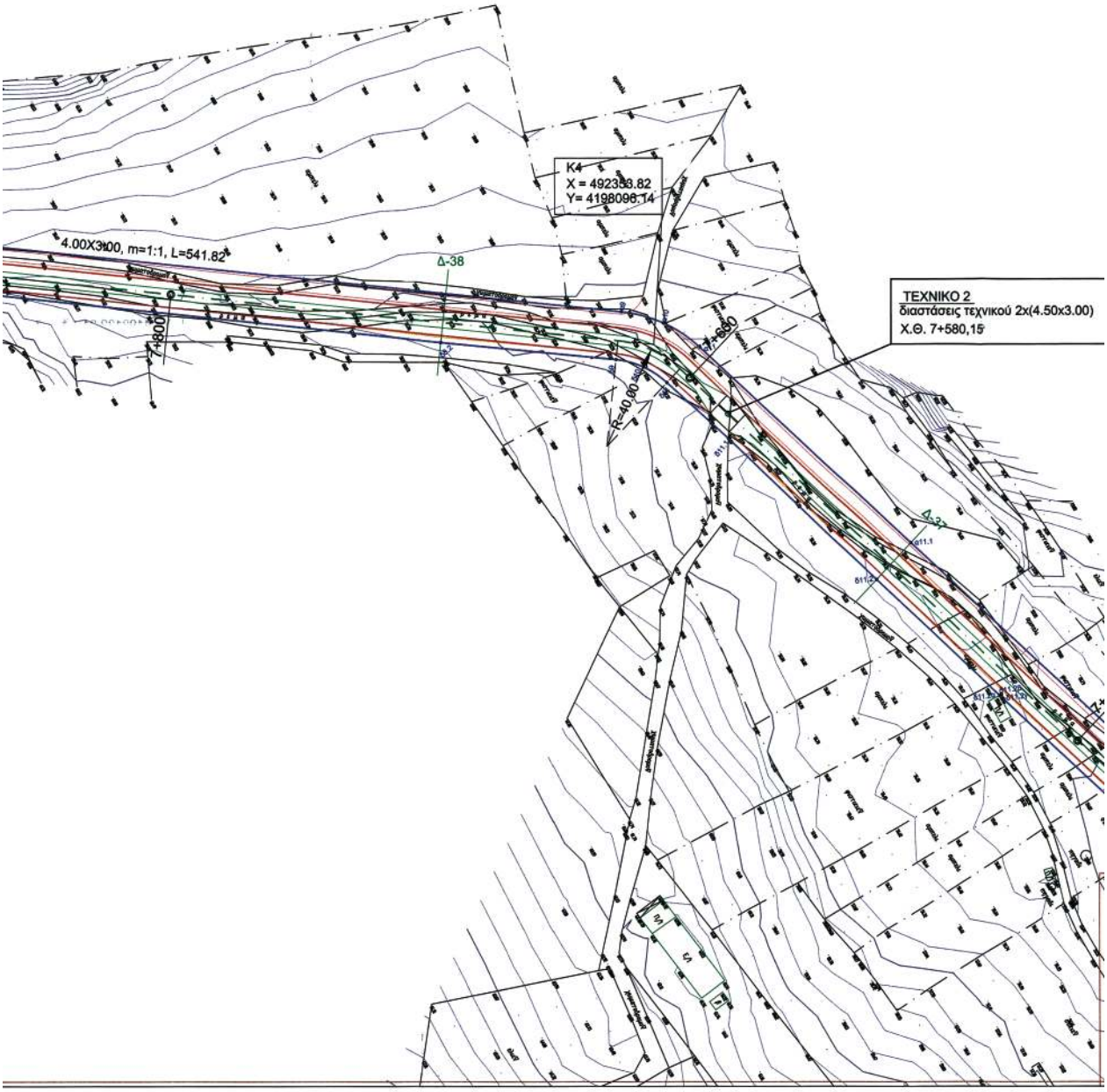
K4
X = 492358.82
Y= 4198096.14
4.00X3.00, m=1:1, L=541.82
Δ-38
7+800
7+680
R=40.00
ΤΕΧΝΙΚΟ 2
διαστάσεις τεχνικού 2x(4.50x3.00)
Χ.Θ. 7+580,15

ΣΥΝΤΕΤΑΓΜΕΝΕΣ ΚΟΡΥΦΩΝ ΟΡΙΟΓΡΑΜΜΗΣ ΡΕΜΑΤΟΣ					
ΑΡΙΣΤΕΡΑ	Χ	Υ	ΔΕΞΙΑ	Χ	Υ
α1	491896,20	4198286,98	δ1	491886,91	4198272,33
α2	491906,21	4198279,80	δ2	491893,68	4198264,33
α3	491920,31	4198268,26	δ3	491907,92	4198252,89
α4	491927,35	4198261,76	δ4	491913,01	4198248,19
α5	491933,39	4198254,32	δ5	491917,43	4198242,86
α5.1	491975,96	4198194,99	δ6	491975,01	4198164,34
α5.2	491978,33	4198191,85	δ7	492008,48	4198134,27
α6	491990,13	4198175,20	δ8	492051,30	4198120,50
α7	492017,74	4198150,14	δ8.1	492075,11	4198118,20
α8	492053,19	4198138,58	δ8.2	492273,97	4198096,85
α9	492341,59	4198108,53	δ9	492339,70	4198090,44
α10	492357,48	4198104,20	δ10	492349,93	4198087,65
α11	492371,17	4198095,03	δ11	492358,74	4198081,75
α11.1	492450,26	4198021,46	δ11.1	492381,85	4198060,71
α11.2	492596,97	4197885,59	δ11.2	492437,31	4198007,59
			δ11.2α	492484,00	4197963,97
			δ11.2β	492484,71	4197964,35
			δ11.2γ	492485,45	4197962,61
			δ11.3	492583,45	4197871,05

ΥΠΟΜΝΗΜΑ

Αξονας προτεινόμενης διευθέτησης

Οριο πλημύρας (Τ= 50 έτη)

Οριογραμμές ρέματος και σημεία συντεταγμένων επί αυτών δεξιά (δ11) και αριστερά (α11), (κατά την ροή του ρέματος)

Βάση πυθμένα διώρυγας

Οδός επιτήρησης

Γραμμή στέψης πρανών (φρύδι πρανούς)

Δ-38 — Κατά πλάτος τομή Δ-38

4.00x3.00, m=1:1, L=541.82 — Τραπεζοειδής τάφρος πλάτους βάσης 4.00μ.,ύψους 3.00m., κλίσης πρανών 1:1 και μήκους 541.82μ.

.50x3.00)

ΕΠΙΚΥΡΩΘΗΚΕ
με την αριθ. Δ10/2898/06/24-02-2008
απόφαση ΥΠΕΧΩΔΕ
ΕΠΑΝΤΡΙΑ Δ10
ΤΣΙΡΩΛΗ ΑΛ.
ΠΟΛ. ΜΗΧ. με Α.Β.

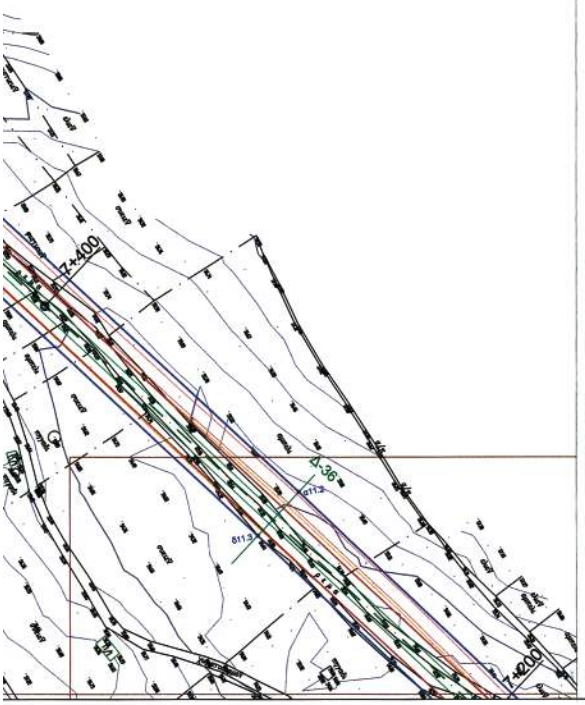

ΑΝΑΘΕΩΡΗΣΕΙΣ

Υ.ΠΕ.ΧΩ.Δ.Ε.
ΓΕΝΙΚΗ ΓΡΑΜΜΑΤΕΙΑ ΔΗΜΟΣΙΩΝ ΕΡΓΩΝ
Δ/ΝΣΗ ΥΔΡΑΥΛΙΚΩΝ ΕΡΓΩΝ ΠΕΡΙΦΕΡΕΙΑΣ ΑΤΤΙΚΗΣ (Δ10)

ΜΕΛΕΤΗ ΔΙΕΥΘΕΤΗΣΗΣ ΡΕΜΑΤΟΣ ΕΡΑΣΙΝΟΥ

ΜΕΛΕΤΗ ΟΡΙΟΘΕΤΗΣΗΣ ΡΕΜΑΤΟΣ ΑΓ. ΓΕΩΡΓΙΟΥ

ΟΡΙΖΟΝΤΙΟΓΡΑΦΙΑ
(Φύλλο 1/9)

ΑΡ. ΣΧΕΔΙΟΥ 2.1

ΚΛΙΜΑΚΑ 1:1000

ΣΥΝΤΑΞΗ: ΕΞΑΡΧΟΥ ΝΙΚΟΛΟΠΟΥΛΟΣ ΜΠΕΝΙΣΑΣΣΩΝ, ΣΥΜΒΟΥΛΟΣ ΜΗΧΑΝΙΚΟΣ Ε.Π.Ε.

ΣΕΠΤΕΜΒΡΙΟΣ 2005

ΜΕΛΕΤΗΤΗΣ

ΕΞΑΡΧΟΥ ΝΙΚΟΛΟΠΟΥΛΟΣ ΜΠΕΝΙΣΑΣΣΩΝ, ΣΥΜΒΟΥΛΟΣ ΜΗΧΑΝΙΚΟΣ Ε.Π.Ε. — GEOPLAN Ε.Π.Ε., ΣΥΜΒΟΥΛΟΣ ΓΕΩΤΕΧΝΙΚΟΣ & ΠΕΡΙΒΑΛΛΟΝΤΟΛΟΓΟΣ ΜΗΧΑΝΙΚΟΣ — Θ.ΕΓΓΕΛΗΣ, ΑΡΓ. ΤΟΠ. ΜΗΧΑΝΙΚΟΣ — Σ.ΦΩΤΗ, ΓΕΩΛΟΓΟΣ

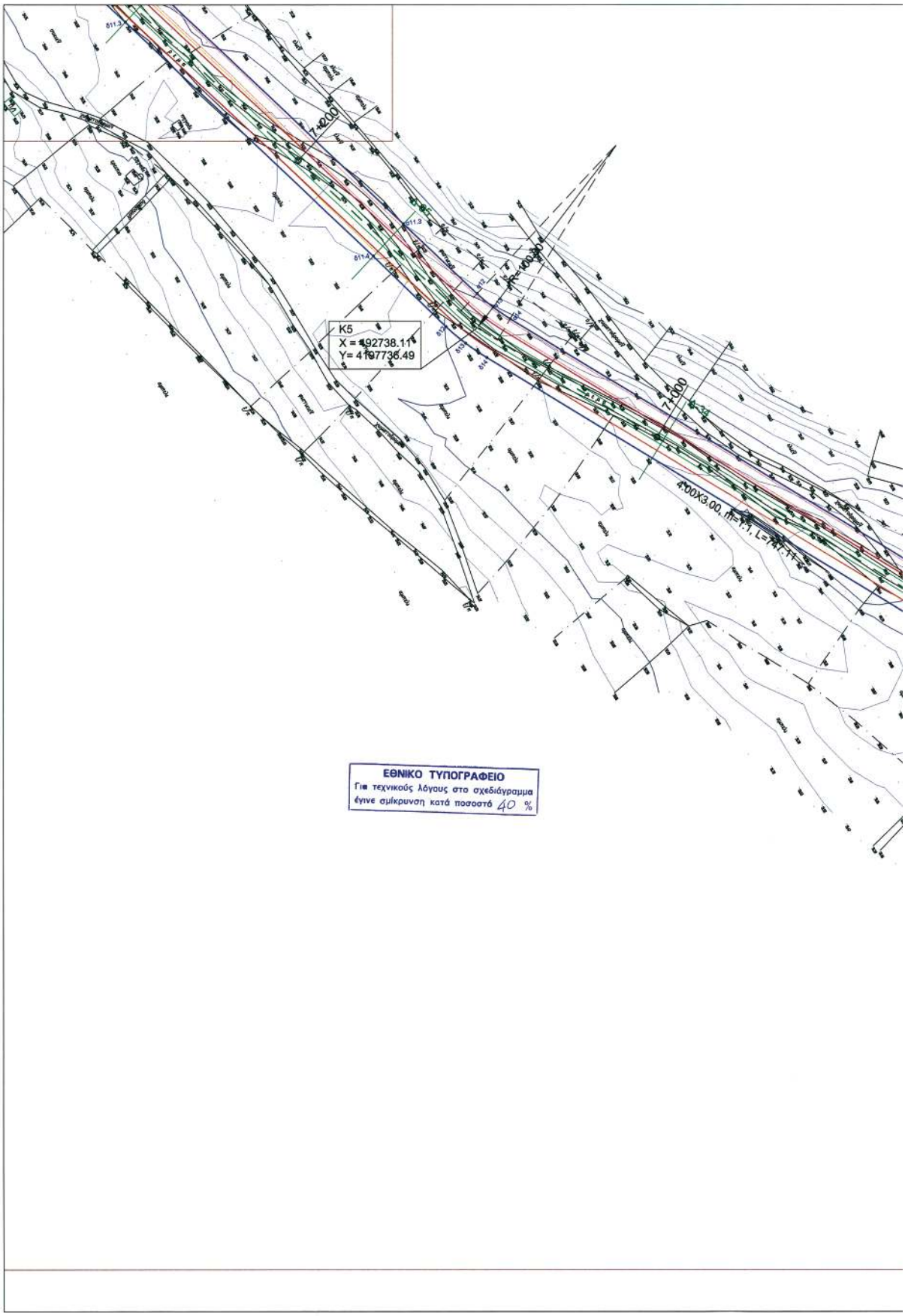
7+200
K5
X = 492738.11
Y= 4197736.49
R=1000
7+000
4.00X3.00, n=11, L=141.11
ΕΘΝΙΚΟ ΤΥΠΟΓΡΑΦΕΙΟ
Για τεχνικούς λόγους στο σχεδιάγραμμα
έγινε σμίκρυνση κατά ποσοστό 40 %

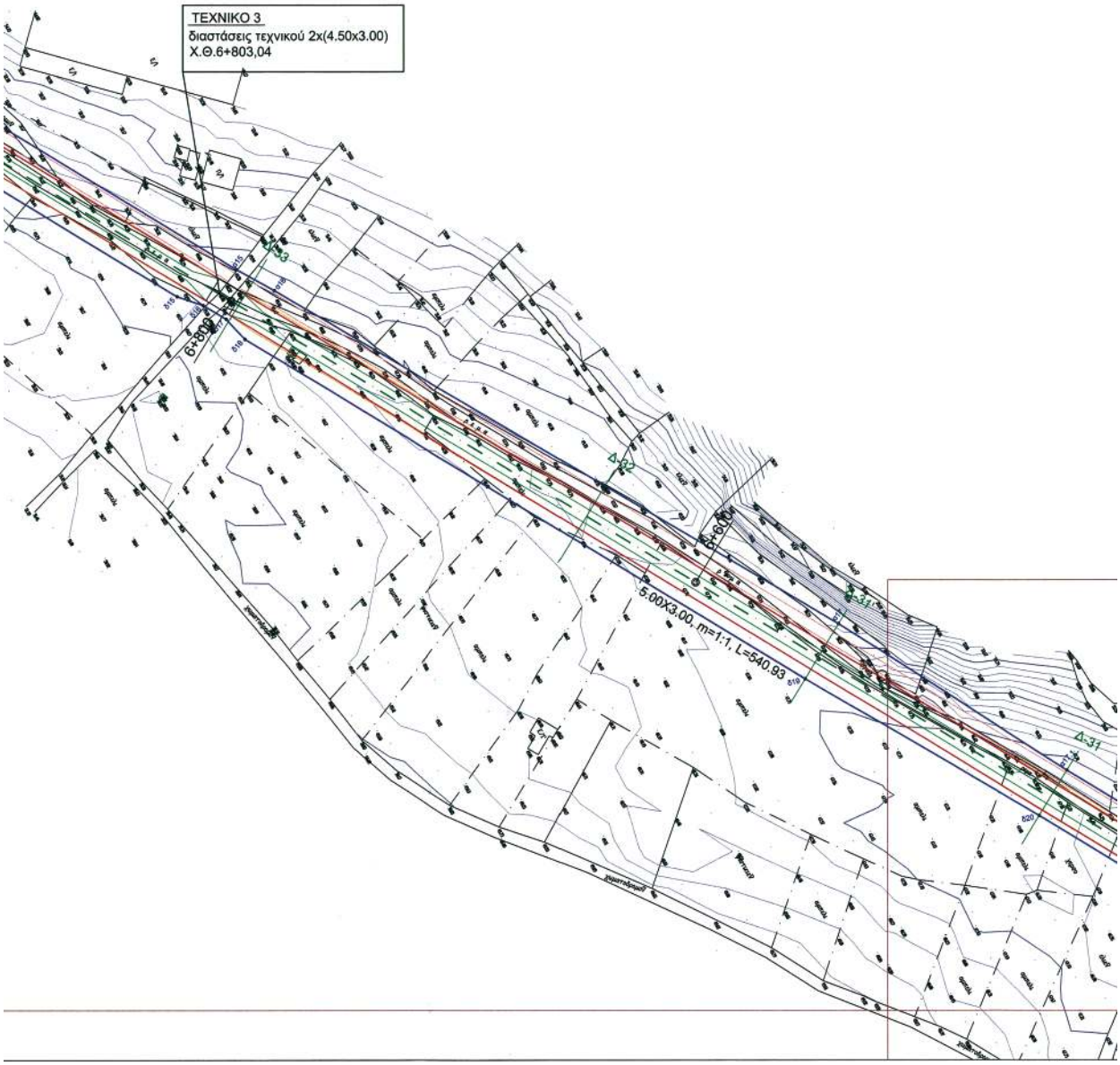
ΤΕΧΝΙΚΟ 3
διαστάσεις τεχνικού 2x(4.50x3.00)
Χ.Θ.6+803,04
6+803
6+600
5.00X3.00, m=1:1, L=540.93
Δ-33
Δ-32
Δ-31

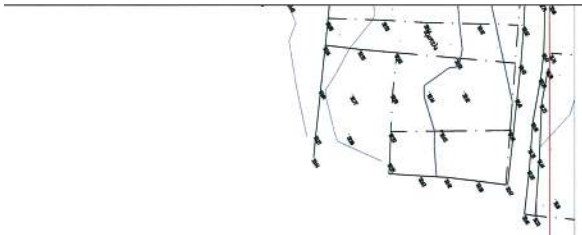

ΣΥΝΤΕΤΑΓΜΕΝΕΣ ΚΟΡΥΦΩΝ ΟΡΙΟΓΡΑΜΜΗΣ ΡΕΜΑΤΟΣ					
ΑΡΙΣΤΕΡΑ	X	Y	ΔΕΞΙΑ	X	Y
α11.2	492596,97	4197885,59	δ11.3	492583,45	4197871,05
α11.3	492705,77	4197782,23	δ11.4	492692,50	4197768,09
α12	492738,07	4197751,59	δ12	492724,46	4197737,06
α13	492745,08	4197745,68	δ13	492733,05	4197729,82
α14	492752,67	4197740,51	δ14	492742,33	4197723,50
α15	492989,48	4197596,64	δ15	492967,77	4197586,43
α16	493003,53	4197588,67	δ16	492977,38	4197583,22
α17	493211,48	4197465,63	δ17	492985,95	4197578,08
α17.1	493295,68	4197411,63	δ18	492992,78	4197570,67
			δ19	493199,13	4197445,30
			δ20	493285,55	4197394,95

ΥΠΟΜΝΗΜΑ

Αξονας προτεινόμενης διευθέτησης

Οριο πλημύρας (T= 50 έτη)

Οριογραμμές ρέματος και σημεία συντεταγμένων επί αυτών δεξιά (δ11) και αριστερά (α11), (κατά την ροή του ρέματος)

Βάση πυθμένα διώρυγας

Οδός επιτήρησης

Γραμμή στέψης πρανών (φρύδι πρανούς)

Δ-38 — Κατά πλάτος τομή Δ-38

4.00x3.00, m=1:1, L=541.82 — Τραπεζοειδής τάφρος πλάτους βάσης 4.00μ.,ύψους 3.00m., κλίσης πρανών 1:1 και μήκους 541.82μ.

ΕΠΙΚΥΡΩΘΗΚΕ
με την αριθ. 410/2008/2006/29-02-2008
Απόφαση ΥΠΕΧΩΔΕ
Η ΔΝΤΡΙΑ Δ10

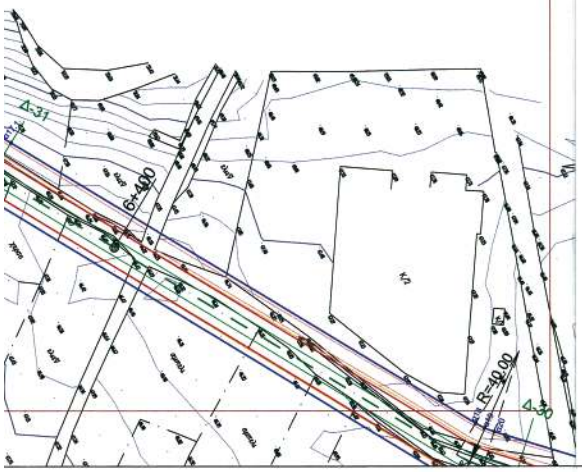

ΑΝΑΘΕΩΡΗΣΕΙΣ

Υ.ΠΕ.ΧΩ.Δ.Ε.
ΓΕΝΙΚΗ ΓΡΑΜΜΑΤΕΙΑ ΔΗΜΟΣΙΩΝ ΕΡΓΩΝ
Δ/ΝΣΗ ΥΔΡΑΥΛΙΚΩΝ ΕΡΓΩΝ ΠΕΡΙΦΕΡΕΙΑΣ ΑΤΤΙΚΗΣ (Δ10)

ΜΕΛΕΤΗ ΔΙΕΥΘΕΤΗΣΗΣ ΡΕΜΑΤΟΣ ΕΡΑΣΙΝΟΥ

ΜΕΛΕΤΗ ΟΡΙΟΘΕΤΗΣΗΣ ΡΕΜΑΤ0Σ ΑΓ. ΓΕΩΡΓΙΟΥ

ΟΡΙΖΟΝΤΙΟΓΡΑΦΙΑ
(Φύλλο 2/9)

ΑΡ. ΣΧΕΔΙΟΥ 2.2

ΚΛΙΜΑΚΑ 1:1000

ΣΥΝΤΑΞΗ: ΕΞΑΡΧΟΥ ΝΙΚΟΛΟΠΟΥΛΟΣ ΜΠΕΝΕΣΑΣΣΩΝ, ΣΥΜΒΟΥΛΟΙ ΜΗΧΑΝΙΚΟΙ Ε.Π.Ε.

ΜΕΛΕΤΗΤΗΣ

ΣΕΠΤΕΜΒΡΙΟΣ 2005

ΕΞΑΡΧΟΥ ΝΙΚΟΛΟΠΟΥΛΟΣ ΜΠΕΝΕΣΑΣΣΩΝ, ΣΥΜΒΟΥΛΟΙ ΜΗΧΑΝΙΚΟΙ Ε.Π.Ε. — GEOPLAN Ε.Π.Ε., ΣΥΜΒΟΥΛΟΙ ΓΕΩΤΕΧΝΙΚΟΙ & ΠΕΡΙΒΑΛΛΟΝΤΟΛΟΓΟΙ ΜΗΧΑΝΙΚΟΙ — Θ.ΕΓΓΕΛΗΣ, ΑΓΡ. ΤΟΠ. ΜΗΧΑΝΙΚΟΣ — Σ.ΦΩΤΗ, ΓΕΩΛΟΓΟΣ

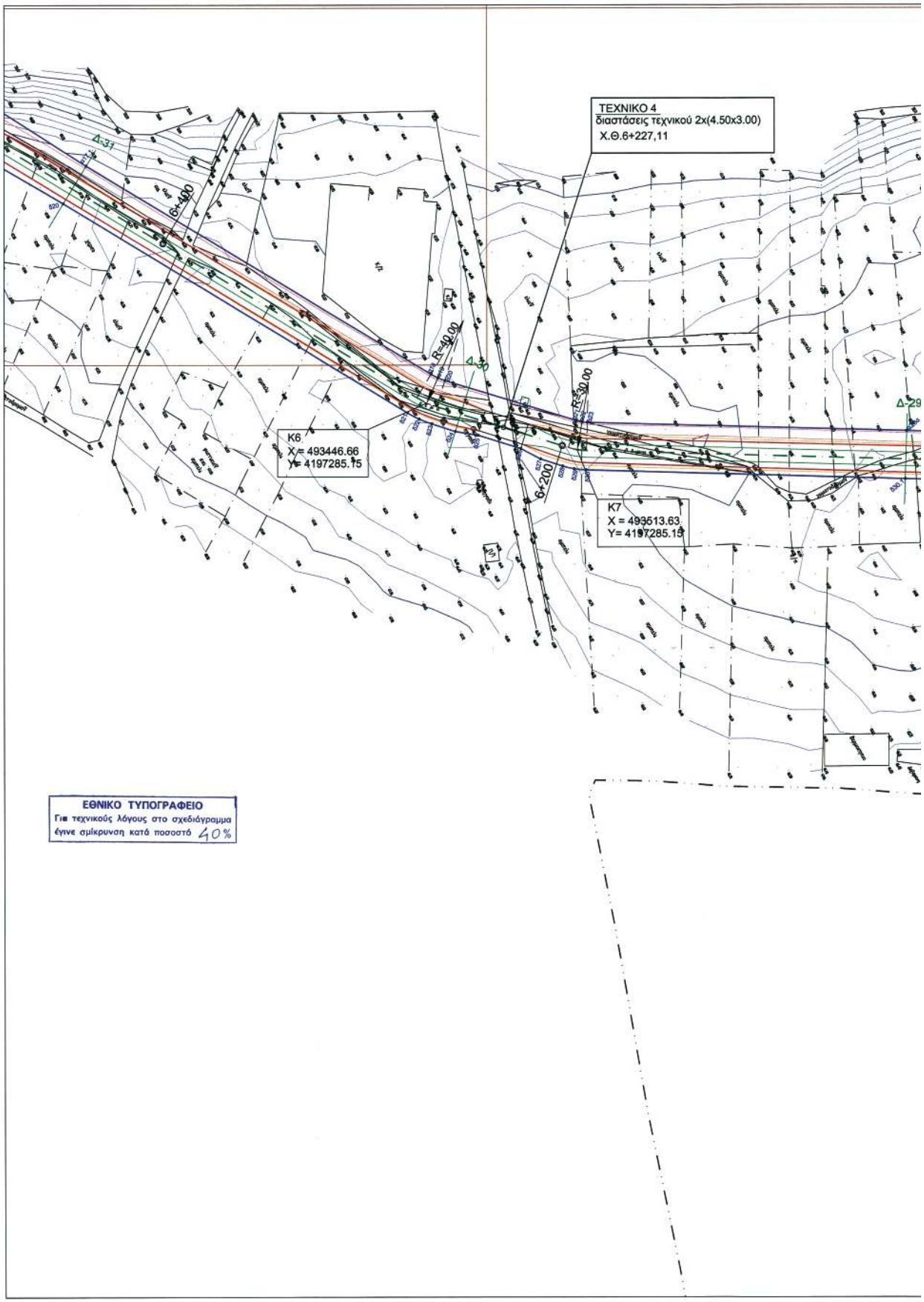
ΤΕΧΝΙΚΟ 4
διαστάσεις τεχνικού 2x(4.50x3.00)
Χ.Θ.6+227,11
Δ-31
6+400
R=40.00
Δ-30
R=30.00
Δ-29
K6
X = 493446.66
Y= 4197285.15
6+200
K7
X = 493513.63
Y= 4197285.15
ΕΘΝΙΚΟ ΤΥΠΟΓΡΑΦΕΙΟ
Για τεχνικούς λόγους στο σχεδιάγραμμα
έγινε σμίκρυνση κατά ποσοστό 40%

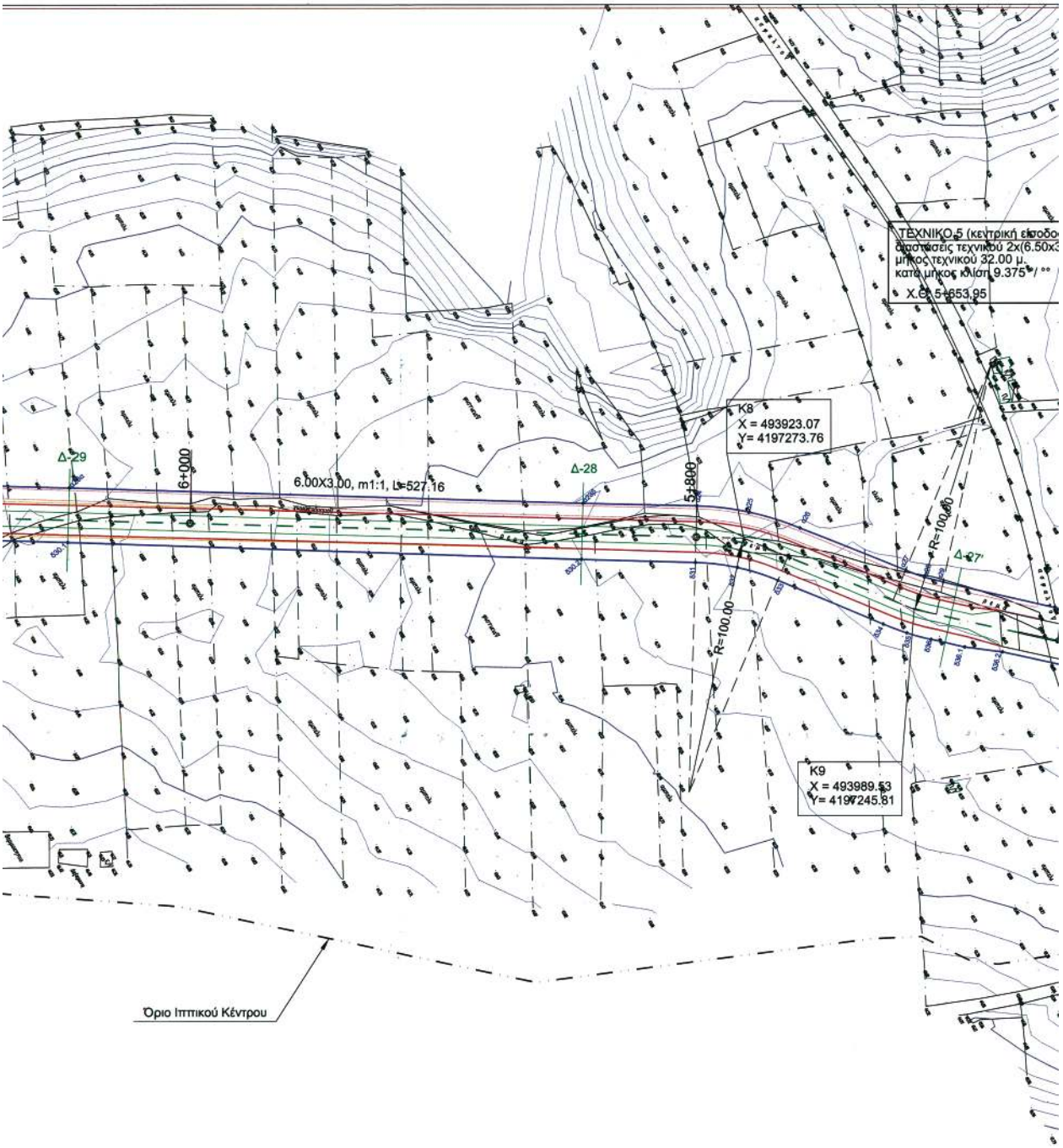
ΤΕΧΝΙΚΟ 5 (κεντρική εισοδο
διαστάσεις τεχνικού 2x(6.50x3
μήκος τεχνικού 32.00 μ.
κατά μήκος κλίση 9.375 % / °°
Χ.Θ. 5+653.95
Κ8
Χ = 493923.07
Υ= 4197273.76
Δ-29
6+000
6.00X3.00, m1:1, L=527.16
Δ-28
5+800
R=100.00
R=100.00
Δ-27
Κ9
Χ = 493989.53
Υ= 4197245.81
Όριο Ιππικού Κέντρου

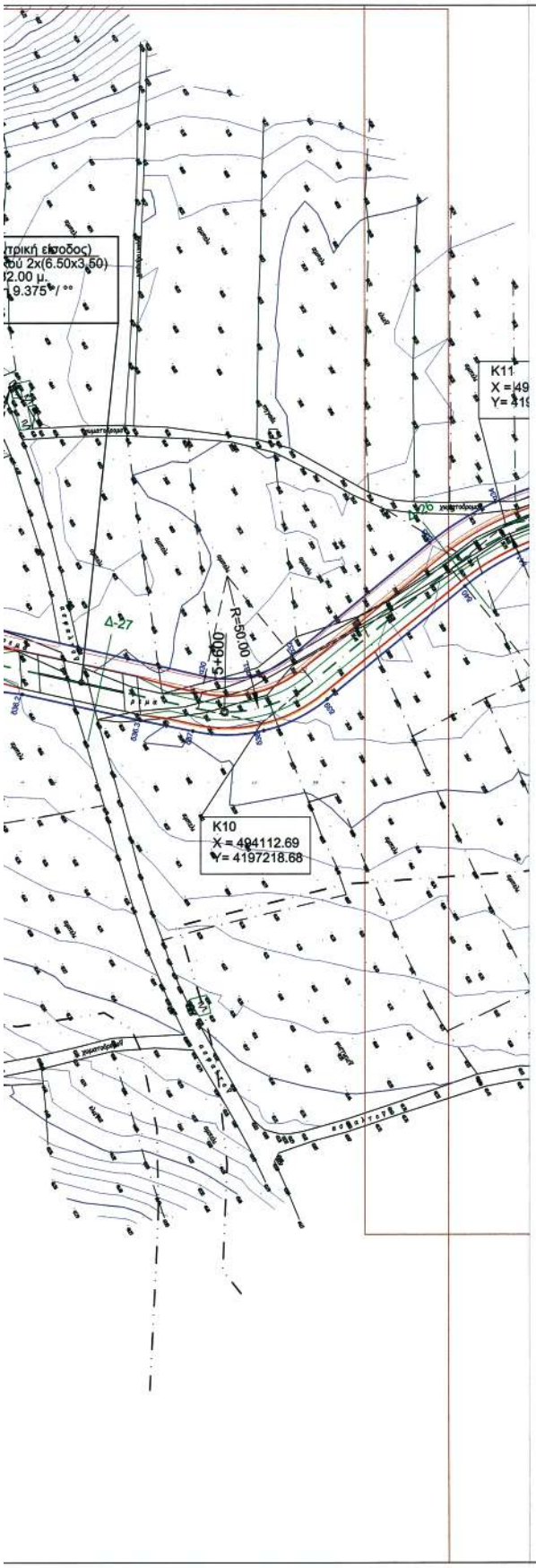

ΣΥΝΤΕΤΑΓΜΕΝΕΣ ΚΟΡΥΦΩΝ ΟΡΙΟΓΡΑΜΜΗΣ ΡΕΜΑΤΟΣ

ΑΡΙΣΤΕΡΑ	Χ	Υ	ΔΕΞΙΑ	Χ	Υ
α17.1	493295,68	4197411,63	δ21	493438,36	4197301,79
α18	493448,78	4197318,95	δ22	493443,52	4197299,06
α19	493451,78	4197317,37	δ23	493448,98	4197296,99
α20	493454,95	4197316,16	δ24	493459,55	4197293,57
α21	493513,39	4197298,29	δ25	493469,66	4197291,86
α22	493515,73	4197297,73	δ26	493488,49	4197285,97
α23	493518,12	4197297,50	δ27	493497,32	4197281,33
α23α	493660,11	4197293,73	δ28	493507,12	4197278,18
α23β	493860,01	4197287,49	δ29	493512,27	4197276,96
α24	493904,69	4197286,47	δ30	493517,54	4197276,45
α25	493925,28	4197283,96	δ30.1	493659,51	4197272,37
α26	493945,06	4197277,74	δ30.2	493859,35	4197265,52
α27	493966,17	4197261,24	δ31	493904,07	4197254,28
α28	493993,57	4197258,52	δ32	493920,59	4197252,28
α29	494001,19	4197256,47	δ33	493936,45	4197257,28
α30	494091,74	4197235,74	δ34	493977,28	4197240,11
α31	494108,62	4197235,67	δ35	493986,63	4197236,67
α32	494123,75	4197243,33	δ36	493996,26	4197234,09
α33	494174,40	4197284,99	δ36.1	494009,64	4197231,15
			δ36.2	494024,32	4197231,15
			δ36.3	494067,90	4197219,62
			δ37	494087,32	4197215,66
			δ38	494113,36	4197215,87
			δ39	494136,72	4197227,37

ΥΠΟΜΝΗΜΑ

- Αξονας προτεινόμενης διευθέτησης
- Οριο πλημύρας (Τ= 50 έτη)
- Οριογραμμές ρέματος και σημεία συντεταγμένων επί αυτών δεξιά (δ11) και αριστερά (α11), (κατά την ροή του ρέματος)
- Βάση πυθμένα διώρυγας
- Οδός επιτήρησης
- Γραμμή στέψης πρανών (φρύδι πρανούς)
- Δ-38 — Κατά πλάτος τομή Δ-38
- 4.00x3.00, m=1:1, L=541.82 — Τραπεζοειδής τάφρος πλάτους βάσης 4.00μ.,ύψους 3.00m., κλίσης πρανών 1:1 και μήκους 541.82μ.

ΕΠΙΚΥΡΩΘΗΚΕ με την αριθ. 410/28802/06/29-02-2008 Απόφαση ΥΠΕΧΩΔΕ Η ΔΝΤΡΙΑ Δ10 ΤΣΙΡΟΥΛΗ ΑΛ. ΠΟΛ. ΜΗΧ. με Α'Β

1 2 3 4 5 6 7 8 9

ΑΝΑΘΕΩΡΗΣΕΙΣ

Υ.ΠΕ.ΧΩ.Δ.Ε.
ΓΕΝΙΚΗ ΓΡΑΜΜΑΤΕΙΑ ΔΗΜΟΣΙΩΝ ΕΡΓΩΝ
Δ/ΝΣΗ ΥΔΡΑΥΛΙΚΩΝ ΕΡΓΩΝ ΠΕΡΙΦΕΡΕΙΑΣ ΑΤΤΙΚΗΣ (Δ10)

ΜΕΛΕΤΗ ΔΙΕΥΘΕΤΗΣΗΣ ΡΕΜΑΤΟΣ ΕΡΑΣΙΝΟΥ

ΜΕΛΕΤΗ ΟΡΙΟΘΕΤΗΣΗΣ ΡΕΜΑΤΟΣ ΑΓ. ΓΕΩΡΓΙΟΥ

ΟΡΙΖΟΝΤΙΟΓΡΑΦΙΑ
(Φύλλο 3/9)

ΑΡ. ΣΧΕΔΙΟΥ 2.3

ΚΛΙΜΑΚΑ 1:1000

ΣΥΝΤΑΞΗ: ΕΞΑΡΧΟΥ ΝΙΚΟΛΟΠΟΥΛΟΣ ΜΠΕΝΣΑΣΣΩΝ ΣΥΜΒΟΥΛΟΙ ΜΗΧΑΝΙΚΟΙ Ε.Π.Ε.

ΣΕΠΤΕΜΒΡΙΟΣ 2005

ΜΕΛΕΤΗΤΗΣ

ΕΞΑΡΧΟΥ ΝΙΚΟΛΟΠΟΥΛΟΣ ΜΠΕΝΣΑΣΣΩΝ ΣΥΜΒΟΥΛΟΙ ΜΗΧΑΝΙΚΟΙ Ε.Π.Ε. | GEOPLAN Ε.Π.Ε. ΣΥΜΒΟΥΛΟΙ ΓΕΩΤΕΧΝΙΚΟΙ & ΠΕΡΙΒΑΛΛΟΝΤΟΛΟΓΟΙ ΜΗΧΑΝΙΚΟΙ | Θ.ΕΓΓΕΛΗΣ ΑΓΡ. ΤΟΠ. ΜΗΧΑΝΙΚΟΣ | Σ.ΦΩΤΗ ΓΕΩΛΟΓΟΣ

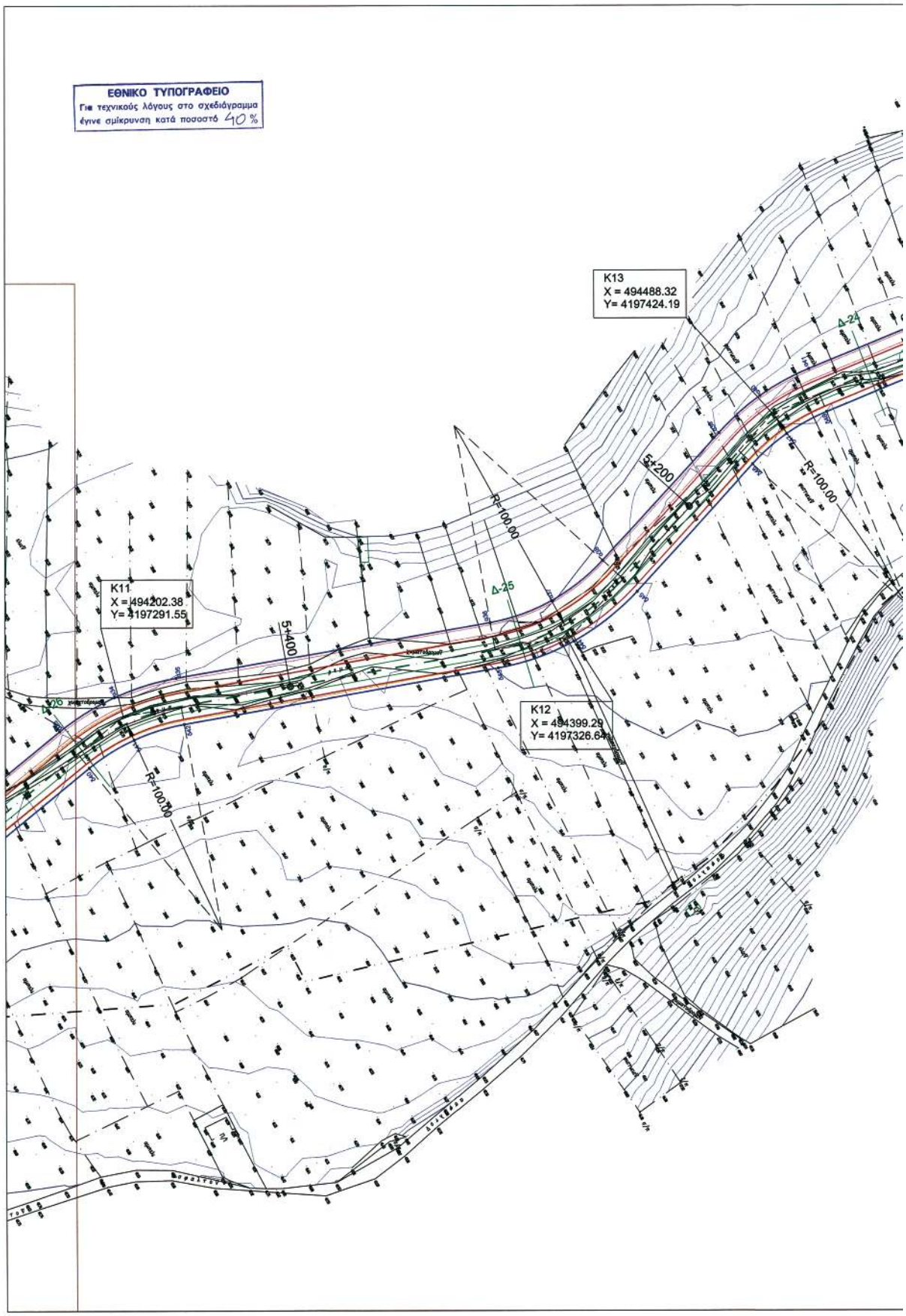
ΕΘΝΙΚΟ ΤΥΠΟΓΡΑΦΕΙΟ
Για τεχνικούς λόγους στο σχεδιάγραμμα
έγινε σμίκρυνση κατά ποσοστό 40 %
K13
X = 494488.32
Y= 4197424.19
K11
X = 494202.38
Y= 4197291.55
K12
X = 494399.29
Y= 4197326.64
5+200
5+400
R=100.00
R=100.00
R=100.00
Δ-24
Δ-25
Δ-20

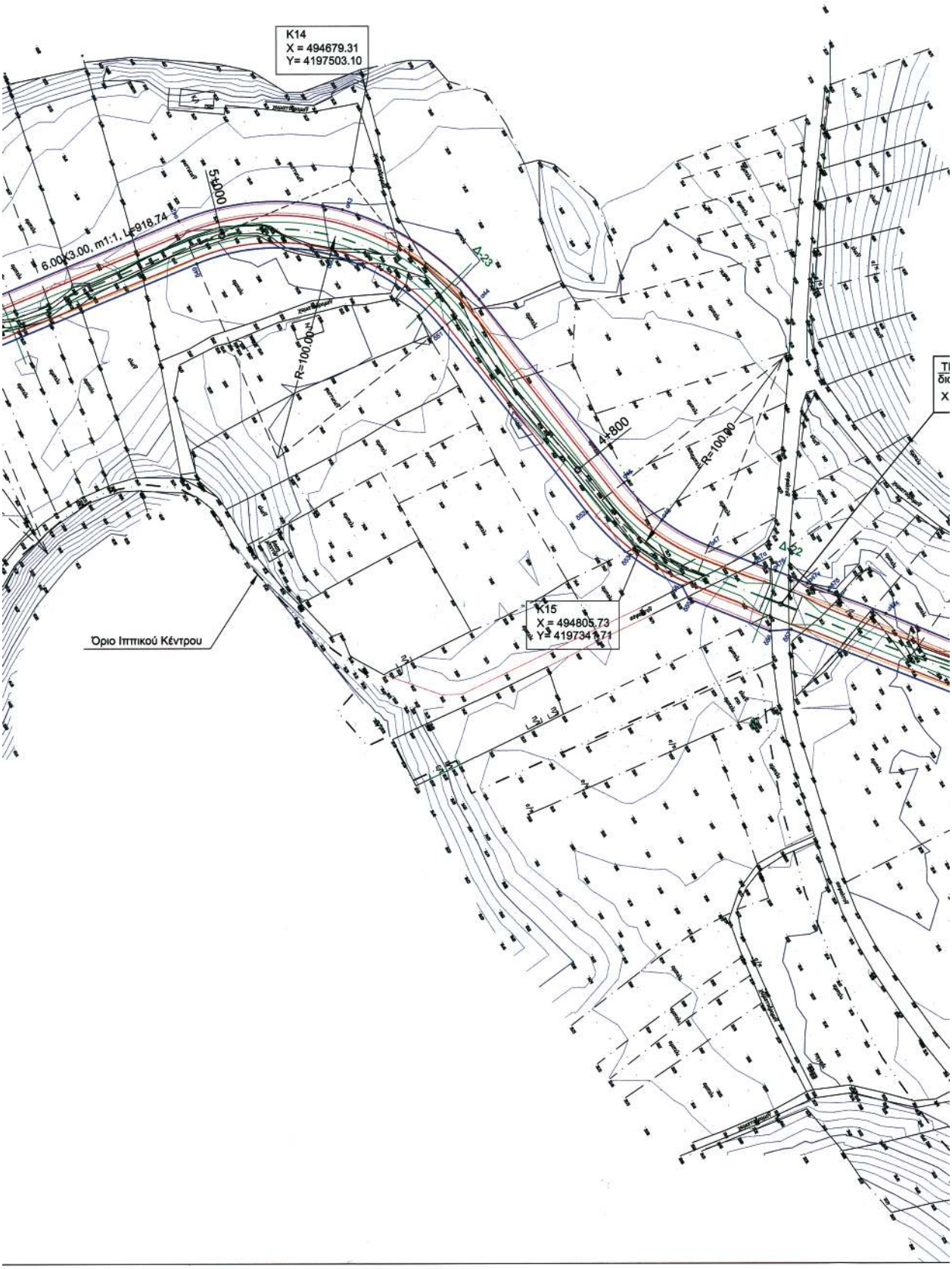
K14
X = 494679.31
Y= 4197503.10
5+000
6.00x3.00, m1:1, L=918.74
Δ-23
R=100.00
4+800
R=100.00
Δ-22
K15
X = 494805.73
Y= 4197341.71
Όριο Ιππικού Κέντρου

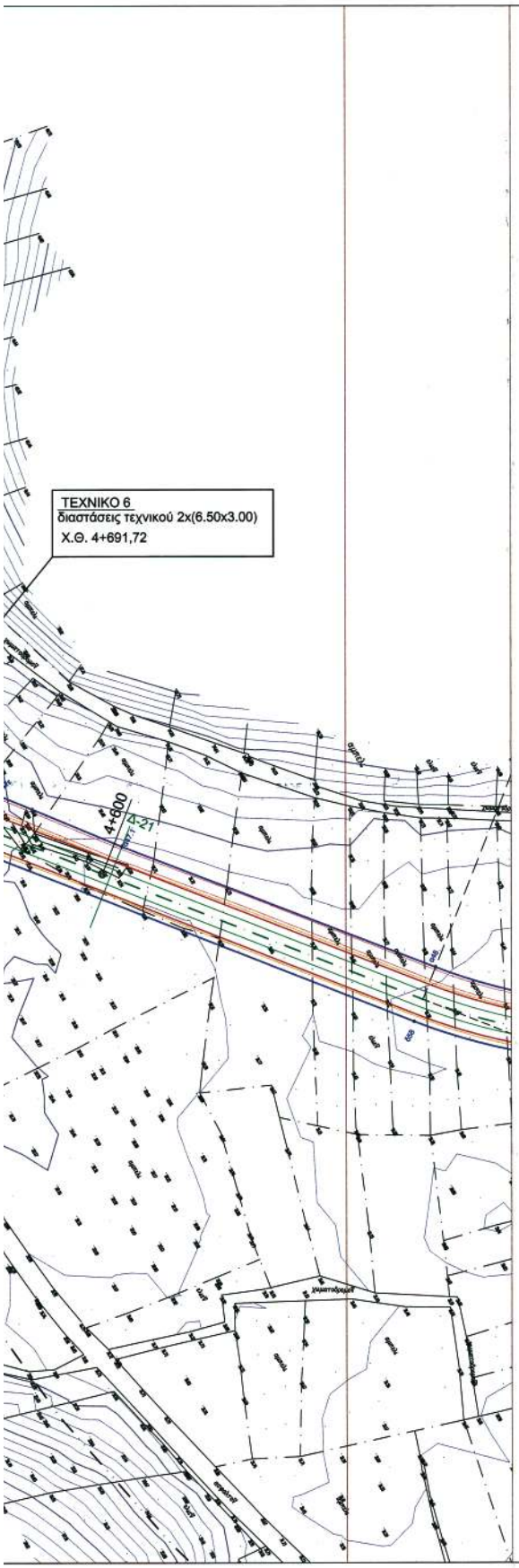

ΣΥΝΤΕΤΑΓΜΕΝΕΣ ΚΟΡΥΦΩΝ ΟΡΙΟΓΡΑΜΜΗΣ ΡΕΜΑΤΟΣ					
ΑΡΙΣΤΕΡΑ	Χ	Υ	ΔΕΞΙΑ	Χ	Υ
α33	494174,40	4197284,99	δ40	494187,41	4197268,98
α34	494198,52	4197299,98	δ41	494207,11	4197281,22
α35	494225,63	4197308,44	δ42	494229,24	4197288,13
α36	494363,73	4197332,68	δ43	494367,28	4197312,69
α37	494390,70	4197342,22	δ44	494400,50	4197324,44
α38	494413,18	4197359,93	δ45	494428,18	4197346,25
α39	494464,41	4197415,79	δ46	494479,49	4197402,03
α40	494482,85	4197432,00	δ47	494494,56	4197415,28
α41	494504,37	4197443,80	δ48	494512,16	4197424,94
α42	494604,61	4197485,22	δ49	494612,33	4197466,51
α43	494675,87	4197490,02	δ50	494670,72	4197470,45
α44	494735,55	4197450,77	δ51	494719,61	4197438,29
α45	494796,65	4197370,72	δ52	494782,40	4197357,99
α46	494815,27	4197354,50	δ53	494801,22	4197339,25
α47	494835,57	4197343,20	δ54	494824,03	4197325,64
α47α	494854,91	4197335,59	δ55	494826,96	4197320,10
α47β	494864,37	4197332,33	δ56	494861,84	4197305,93
α47γ	494878,33	4197326,84	δ57	494871,16	4197306,56
α47δ	494887,73	4197323,43	δ58	495066,75	4197229,58
α47ε	494913,06	4197313,46			
α47.1	494959,21	4197294,20			
α48	495074,64	4197249,62			

ΥΠΟΜΝΗΜΑ

- Αξονας προτεινόμενης διευθέτησης
- Οριο πλημύρας (Τ= 50 έτη)
- Οριογραμμές ρέματος και σημεία συντεταγμένων επί αυτών δεξιά (δ11) και αριστερά (α11), (κατά την ροή του ρέματος)
- Βάση πυθμένα διώρυγας
- Οδός επιτήρησης
- Γραμμή στέψης πρανών (φρύδι πρανούς)
- Δ-38 — Κατά πλάτος τομή Δ-38
- 4.00x3.00, m=1:1, L=541.82 — Τραπεζοειδής τάφρος πλάτους βάσης 4.00μ.,ύψους 3.00m., κλίσης πρανών 1:1 και μήκους 541.82μ.

ΕΠΙΚΥΡΩΘΗΚΕ
με την αριθ.Δ10/202802/06/29-02-2008
Απόφαση ΥΠΕΧΩΔΕ
Η ΔΝΤΡΙΑ Δ10
ΤΣΙΡΟΥΛΗ ΑΛ.
ΠΟΛ. ΜΗΧ. ΕΕ Α'Β

1 2 3 4 5 6 7 8 9

ΑΝΑΘΕΩΡΗΣΕΙΣ

Υ.ΠΕ.ΧΩ.Δ.Ε.
ΓΕΝΙΚΗ ΓΡΑΜΜΑΤΕΙΑ ΔΗΜΟΣΙΩΝ ΕΡΓΩΝ
Δ/ΝΣΗ ΥΔΡΑΥΛΙΚΩΝ ΕΡΓΩΝ ΠΕΡΙΦΕΡΕΙΑΣ ΑΤΤΙΚΗΣ (Δ10)

ΜΕΛΕΤΗ ΔΙΕΥΘΕΤΗΣΗΣ ΡΕΜΑΤΟΣ ΕΡΑΣΙΝΟΥ

ΜΕΛΕΤΗ ΟΡΙΟΘΕΤΗΣΗΣ ΡΕΜΑΤΟΣ ΑΓ. ΓΕΩΡΓΙΟΥ

ΟΡΙΖΟΝΤΙΟΓΡΑΦΙΑ
(Φύλλο 4/9)

ΑΡ. ΣΧΕΔΙΟΥ 2.4
ΚΛΙΜΑΚΑ 1:1000

ΣΥΝΤΑΞΗ: ΕΞΑΡΧΟΥ ΝΙΚΟΛΟΠΟΥΛΟΣ ΜΠΕΝΣΑΣΣΩΝ
ΣΥΜΒΟΥΛΟΣ ΜΗΧΑΝΙΚΟΣ Ε.Π.Ε.
ΣΕΠΤΕΜΒΡΙΟΣ 2005

ΜΕΛΕΤΗΤΗΣ

ΕΞΑΡΧΟΥ ΝΙΚΟΛΟΠΟΥΛΟΣ ΜΠΕΝΣΑΣΣΩΝ
ΣΥΜΒΟΥΛΟΣ ΜΗΧΑΝΙΚΟΣ Ε.Π.Ε.

GEOPLAN Ε.Π.Ε.
ΣΥΜΒΟΥΛΟΣ ΓΕΩΤΕΧΝΙΚΟΣ & ΠΕΡΙΒΑΛΛΟΝΤΟΛΟΓΟΣ ΜΗΧΑΝΙΚΟΣ

Θ.ΕΥΓΕΛΗΣ
ΑΓΡ. ΤΟΠ. ΜΗΧΑΝΙΚΟΣ

Σ.ΦΩΤΗ
ΓΕΩΛΟΓΟΣ

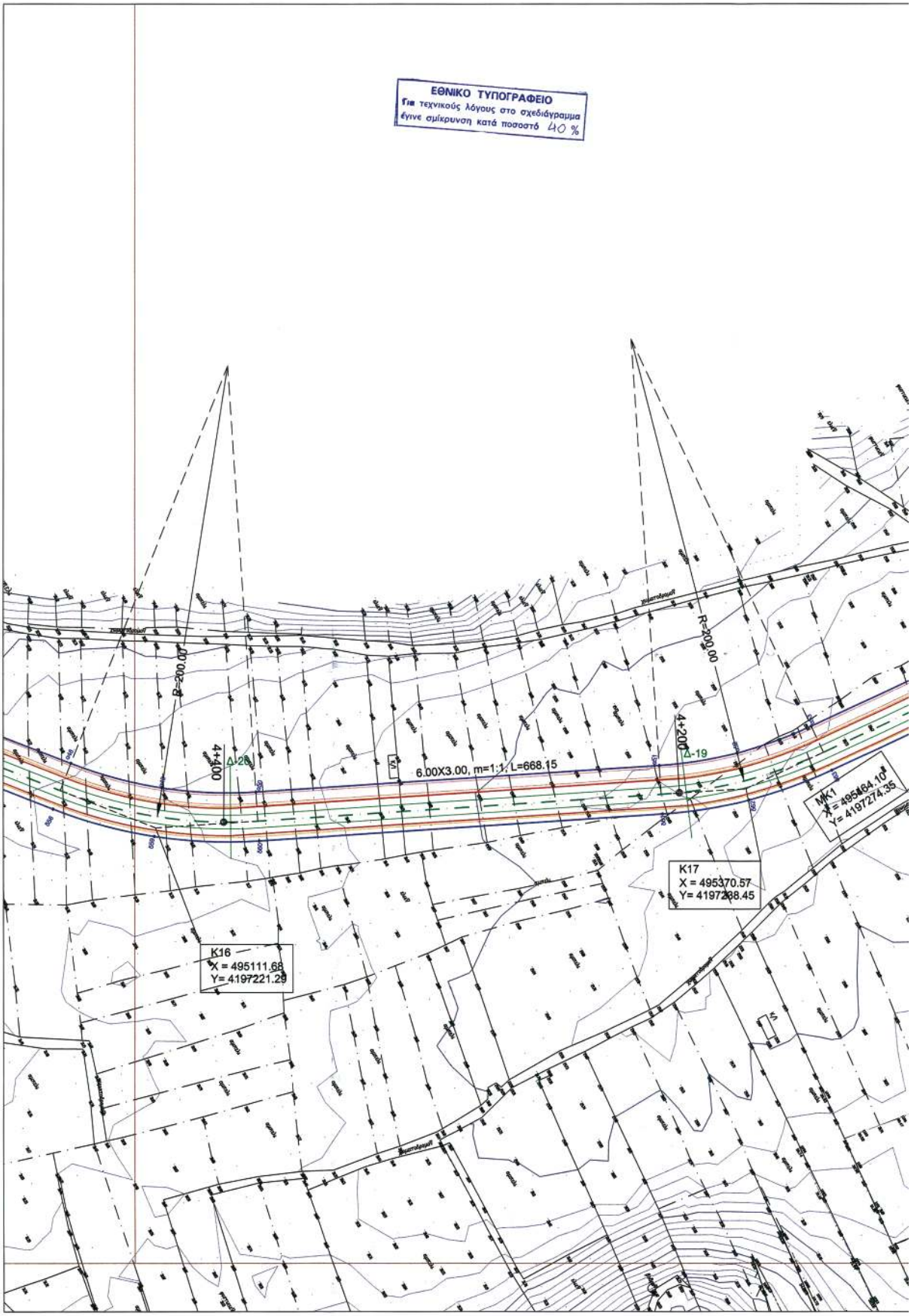
ΕΘΝΙΚΟ ΤΥΠΟΓΡΑΦΕΙΟ
Για τεχνικούς λόγους στο σχεδιάγραμμα
έγινε σμίκρυνση κατά ποσοστό 40 %
R=200.00
R=200.00
4+400
Δ-28
6.00X3.00, m=1:1, L=668.15
4+200
Δ-19
MK1
X = 495464.10
Y= 4197274.35
K17
X = 495370.57
Y= 4197208.45
K16
X = 495111.68
Y= 4197221.29

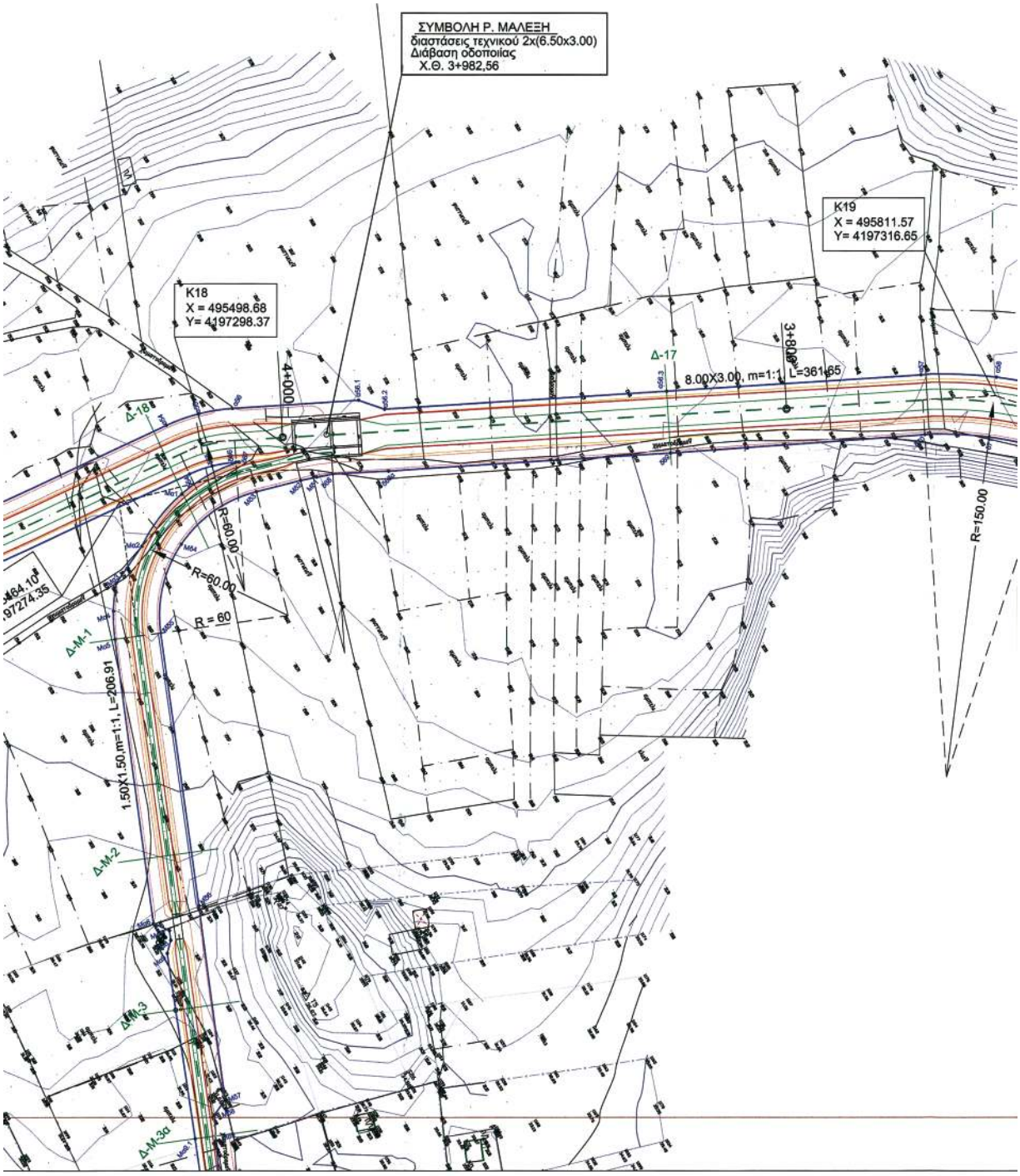

04001272703080032

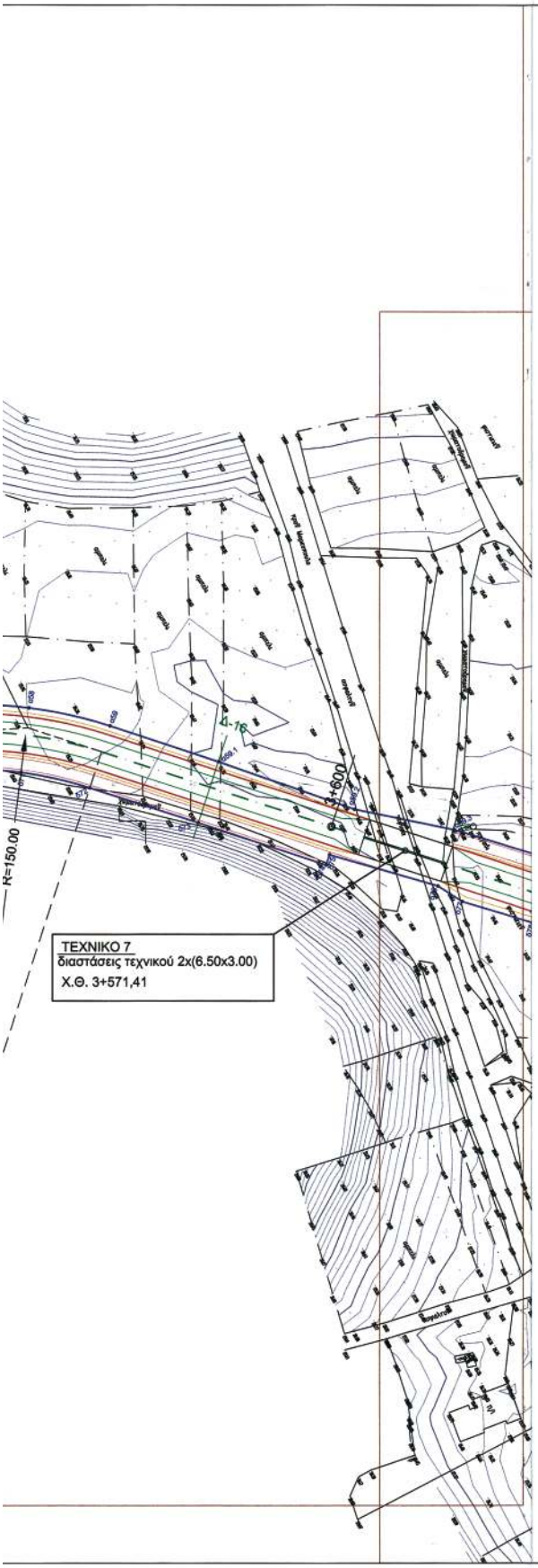

ΣΥΝΤΕΤΑΓΜΕΝΕΣ ΚΟΡΥΦΩΝ ΟΡΙΟΓΡΑΜΜΗΣ ΡΕΜΑΤΟΣ					
ΑΡΙΣΤΕΡΑ	Χ	Υ	ΔΕΞΙΑ	Χ	Υ
α48	495074,64	4197249,62	δ58	495066,75	4197229,58
α49	495114,41	4197238,85	δ59	495111,10	4197217,56
α50	495155,58	4197237,03	δ60	495157,01	4197215,54
α51	495332,25	4797248,59	δ61	495333,66	4197227,33
α52	495366,54	4197254,09	δ62	495371,85	4197233,46
α53	495399,24	4197265,82	δ63	495408,26	4197246,53
α54	495482,88	4197305,00	δ64	495491,94	4197285,62
α55	495495,60	4197309,57	δ65	495500,92	4197288,84
α56	495508,95	4197311,70	δ66	495510,34	4197290,34
α56.1	495558,79	4197314,95	δ67	495511,51	4197290,42
α56.2	495569,05	4197311,37	δ68	495548,66	4197285,63
α56.3	495680,88	4197318,50	δ68α	495570,61	4197286,80
α57	495781,61	4197324,92	δ69	495682,44	4197293,93
α58	495811,97	4197324,01	δ70	495783,16	4197301,26
α59	495841,60	4197317,39	δ71	495808,98	4197300,32
α59.1	495881,62	4197304,23	δ72	495834,16	4197294,56
α59.2	495931,62	4197286,69	δ73	495874,19	4197281,71
α59.3	495968,34	4197279,11	δ74	495921,23	4197266,10
			δ75	495922,49	4197269,90
			δ76	495962,38	4197258,37
			δ77	495971,31	4197252,61

ΥΠΟΜΝΗΜΑ

Αξονας προτεινόμενης διευθέτησης

Οριο πλημύρας (Τ= 50 έτη)

Οριογραμμές ρέματος και σημεία συντεταγμένων επί αυτών δεξιά (δ11) και αριστερά (α11), (κατά την ροή του ρέματος)

Βάση πυθμένα διώρυγας

Οδός επιτήρησης

Γραμμή στέψης πρανών (φρύδι πρανούς)

Δ-38 Κατά πλάτος τομή Δ-38

4.00x3.00, m=1:1, L=541.82 Τραπεζοειδής τάφρος πλάτους βάσης 4.00μ.,ύψους 3.00m., κλίσης πρανών 1:1 και μήκους 541.82μ.

ΕΠΙΚΥΡΩΘΗΚΕ
με την αριθ. Δ10/203802/06/29-02-2008
Απόφαση ΥΠΕΧΩΔΕ
Η ΔΝΤΡΙΑ Δ10
ΤΣΙΡΟΥΛΗ ΑΛ.
ΠΟΛ. ΜΗΧ. με Α'Β

1 2 3 4 5 6 7 8 9

ΑΝΑΘΕΩΡΗΣΕΙΣ

Υ.ΠΕ.ΧΩ.Δ.Ε.
ΓΕΝΙΚΗ ΓΡΑΜΜΑΤΕΙΑ ΔΗΜΟΣΙΩΝ ΕΡΓΩΝ
Δ/ΝΣΗ ΥΔΡΑΥΛΙΚΩΝ ΕΡΓΩΝ ΠΕΡΙΦΕΡΕΙΑΣ ΑΤΤΙΚΗΣ (Δ10)

ΜΕΛΕΤΗ ΔΙΕΥΘΕΤΗΣΗΣ ΡΕΜΑΤΟΣ ΕΡΑΣΙΝΟΥ

ΜΕΛΕΤΗ ΟΡΙΟΘΕΤΗΣΗΣ ΡΕΜΑΤΟΣ ΑΓ. ΓΕΩΡΓΙΟΥ

ΟΡΙΖΟΝΤΙΟΓΡΑΦΙΑ
(Φύλλο 5/9)

ΑΡ. ΣΧΕΔΙΟΥ 2.5

ΚΛΙΜΑΚΑ 1:1000

ΣΥΝΤΑΞΗ: ΕΞΑΡΧΟΥ ΝΙΚΟΛΟΠΟΥΛΟΣ ΜΠΕΝΣΑΣΣΩΝ
ΣΥΜΒΟΥΛΟΙ ΜΗΧΑΝΙΚΟΙ Ε.Π.Ε.

ΜΕΛΕΤΗΤΗΣ

ΣΕΠΤΕΜΒΡΙΟΣ 2005

ΕΞΑΡΧΟΥ ΝΙΚΟΛΟΠΟΥΛΟΣ ΜΠΕΝΣΑΣΣΩΝ
ΣΥΜΒΟΥΛΟΙ ΜΗΧΑΝΙΚΟΙ Ε.Π.Ε.

GEOPLAN Ε.Π.Ε.
ΣΥΜΒΟΥΛΟΙ ΓΕΩΤΕΧΝΙΚΟΙ & ΠΕΡΙΒΑΛΛΟΝΤΟΛΟΓΟΙ ΜΗΧΑΝΙΚΟΙ

Θ.ΕΓΓΕΛΗΣ
ΑΓΡ. ΤΟΠ. ΜΗΧΑΝΙΚΟΣ

Σ.ΦΩΤΗ
ΓΕΩΛΟΓΟΣ

ΕΘΝΙΚΟ ΤΥΠΟΓΡΑΦΕΙΟ
Για τεχνικούς λόγους στο σχεδιάγραμμα
έγινε σμίκρυνσή κατά ποσοστό 40%
K21
X = 496159.25
Y= 419724184
K20
X = 496009.95
Y= 4197252,01
R = 80.00
R=150.00
R = 150
3+400
3+200
Δ-15
Δ-14
8.00X3.00,m=1:1

ΤΕΧΝΙΚΟ 8
διαστάσεις τεχνικού 2x(6.50x3.00)
Χ.Θ. 3+083,26
8.00X3.00, m=1:1 L=334.41
3+000
2+000
R=120.00
K22
X = 496428.31
Y= 41977068.36

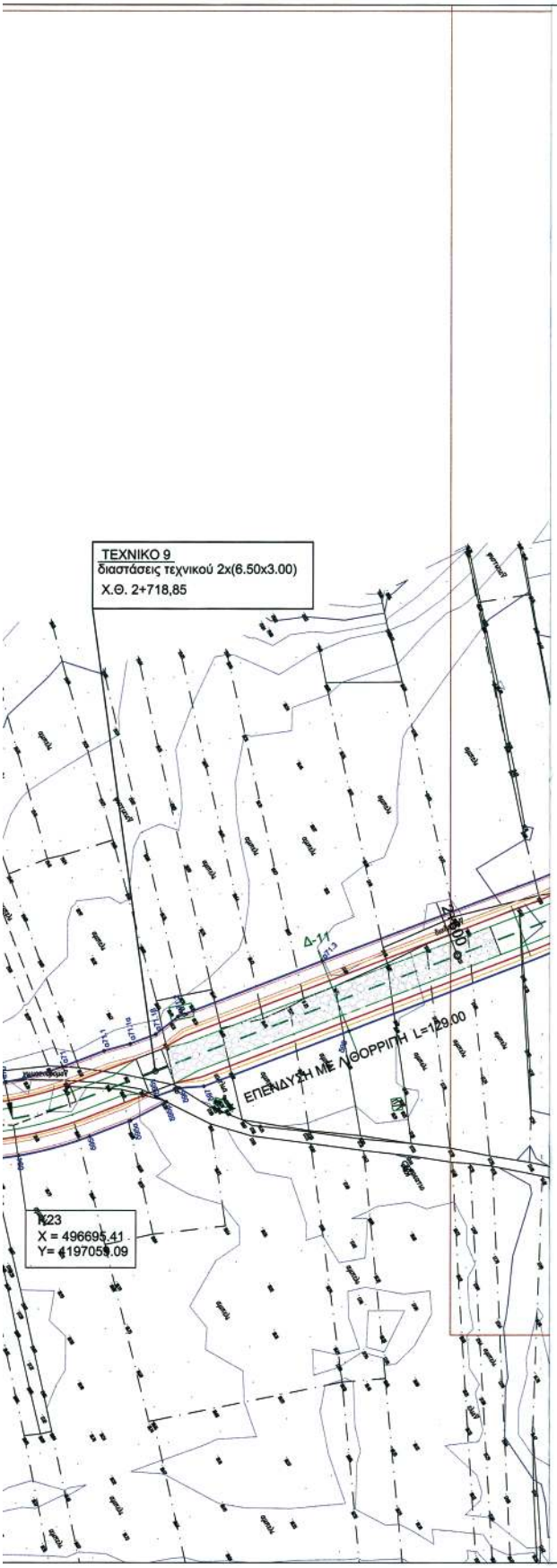

ΣΥΝΤΕΤΑΓΜΕΝΕΣ ΚΟΡΥΦΩΝ ΟΡΙΟΓΡΑΜΜΗΣ ΡΕΜΑΤΟΣ					
ΑΡΙΣΤΕΡΑ	Χ	Υ	ΔΕΞΙΑ	Χ	Υ
α59.3	495968,34	4197279,11	δ77	495971,31	4197252,61
α60	496004,75	4197268,11	δ78	495997,18	4197244,87
α61	496012,68	4197266,06	δ79	496008,09	4197242,43
α62	496020,79	4197265,00	δ80	496019,13	4197241,13
α63	496121,55	4197257,43	δ81	496070,96	4197238,05
α64	496161,80	4197249,52	δ82	496120,05	4197235,49
α65	496198,80	4197231,81	δ83	496154,63	4197227,92
α65.1	496261,96	4197191,08	δ84	496186,47	4197212,68
α65.2	496395,24	4197104,85	δ85	496195,98	4197206,56
α65.3	496403,64	4197099,43	δ86	496202,96	4197197,31
α66	496426,41	4197085,76	δ87	496247,42	4197168,44
α67	496432,82	4197082,76	δ88	496381,42	4197083,42
α68	496439,80	4197081,57	δ89	496389,82	4197078,00
α68.1	496622,86	4197075,07	δ89α	496397,73	4197071,82
α69	496671,44	4197073,70	δ90	496411,53	4197062,69
α70	496692,72	4197075,11	δ91	496424,61	4197056,56
α71	496713,29	4197080,73	δ92	496438,85	4197054,13
α71.1	496728,51	4197086,59	δ93	496670,48	4197046,18
α71.1α	496738,21	4197089,24	δ94	496697,28	4197047,95
α71.1β	496747,58	4197092,72	δ95	496723,18	4197055,03
α71.2	496755,80	4197099,21	δ95α	496738,40	4197060,89
α71.3	496808,79	4197119,78	δ95β	496751,80	4197067,80
			δ95γ	496747,58	4197069,80
			δ96	496756,24	4197072,93
			δ97	496765,37	4197073,58
			δ98	496818,70	4197093,95

ΥΠΟΜΝΗΜΑ

Αξονας προτεινόμενης διευθέτησης

Οριο πλημύρας (Τ= 50 έτη)

Οριογραμμές ρέματος και σημεία συντεταγμένων επί αυτών δεξιά (δ11) και αριστερά (α11), (κατά την ροή του ρέματος)

Βάση πυθμένα διώρυγας

Οδός επιτήρησης

Γραμμή στέψης πρανών (φρύδι πρανούς)

Δ-38 — Κατά πλάτος τομή Δ-38

4.00x3.00, m=1:1, L=541.82 — Τραπεζοειδής τάφρος πλάτους βάσης 4.00μ.,ύψους 3.00m., κλίσης πρανών 1:1 και μήκους 541.82μ.

ΕΠΙΚΥΡΩΘΗΚΕ
με την αριθ. Δ10/20902/04/29-02-2008
Απόφαση ΥΠΕΧΩΔΕ
Δ/ΝΤΡΙΑ Δ10

1 2 3 4 5 6 7 8 9

ΑΝΑΘΕΩΡΗΣΕΙΣ

Υ.ΠΕ.ΧΩ.Δ.Ε.
ΓΕΝΙΚΗ ΓΡΑΜΜΑΤΕΙΑ ΔΗΜΟΣΙΩΝ ΕΡΓΩΝ
Δ/ΝΣΗ ΥΔΡΑΥΛΙΚΩΝ ΕΡΓΩΝ ΠΕΡΙΦΕΡΕΙΑΣ ΑΤΤΙΚΗΣ (Δ10)

ΜΕΛΕΤΗ ΔΙΕΥΘΕΤΗΣΗΣ ΡΕΜΑΤΟΣ ΕΡΑΣΙΝΟΥ

ΜΕΛΕΤΗ ΟΡΙΟΘΕΤΗΣΗΣ ΡΕΜΑΤΟΣ ΑΓ. ΓΕΩΡΓΙΟΥ

ΟΡΙΖΟΝΤΙΟΓΡΑΦΙΑ
(Φύλλο 6/9)

ΑΡ. ΣΧΕΔ/ΟΥ 2.6

ΚΛΙΜΑΚΑ 1:1000

ΣΥΝΤΑΞΗ: ΕΞΑΡΧΟΥ ΝΙΚΟΛΟΠΟΥΛΟΣ ΜΠΕΝΣΑΣΣΩΝ, ΣΥΜΒΟΥΛΟΣ ΜΗΧΑΝΙΚΟΣ Ε.Π.Ε.

ΣΕΠΤΕΜΒΡΙΟΣ 2005

ΜΕΛΕΤΗΤΗΣ

ΕΞΑΡΧΟΥ ΝΙΚΟΛΟΠΟΥΛΟΣ ΜΠΕΝΣΑΣΣΩΝ, ΣΥΜΒΟΥΛΟΣ ΜΗΧΑΝΙΚΟΣ Ε.Π.Ε. — GEOPLAN Ε.Π.Ε., ΣΥΜΒΟΥΛΟΙ ΓΕΩΤΕΧΝΙΚΟΙ & ΠΕΡΙΒΑΛΛΟΝΤΟΛΟΓΟΙ ΜΗΧΑΝΙΚΟΙ — Θ.ΕΠΓΕΛΗΣ, ΑΓΡ. ΤΟΠ. ΜΗΧΑΝΙΚΟΣ — Σ.ΦΩΤΗ, ΓΕΩΛΟΓΟΣ

ΕΘΝΙΚΟ ΤΥΠΟΓΡΑΦΕΙΟ
Για τεχνικούς λόγους στο σχεδιάγραμμα
έγινε σμίκρυνση κατά ποσοστό 40%

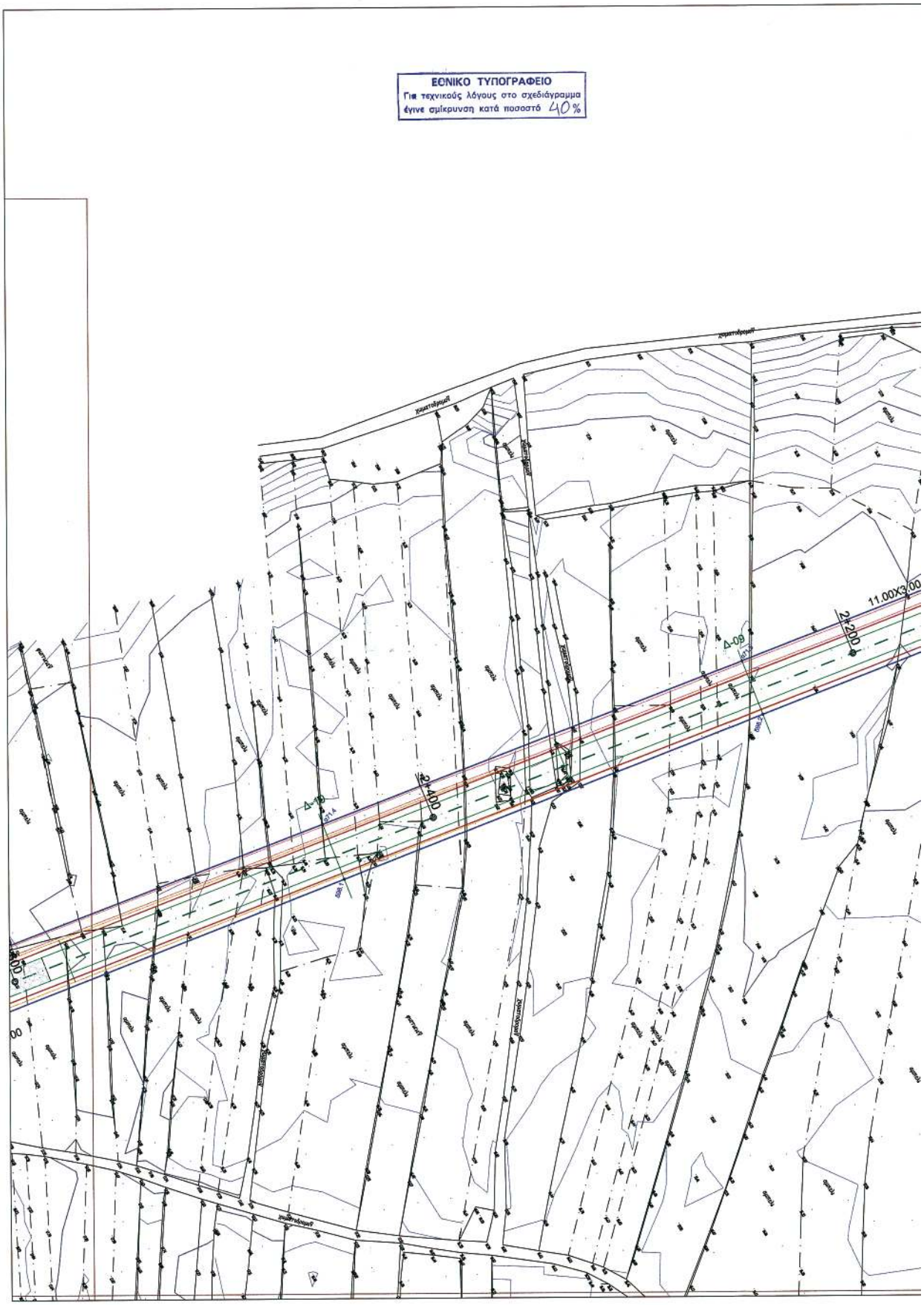

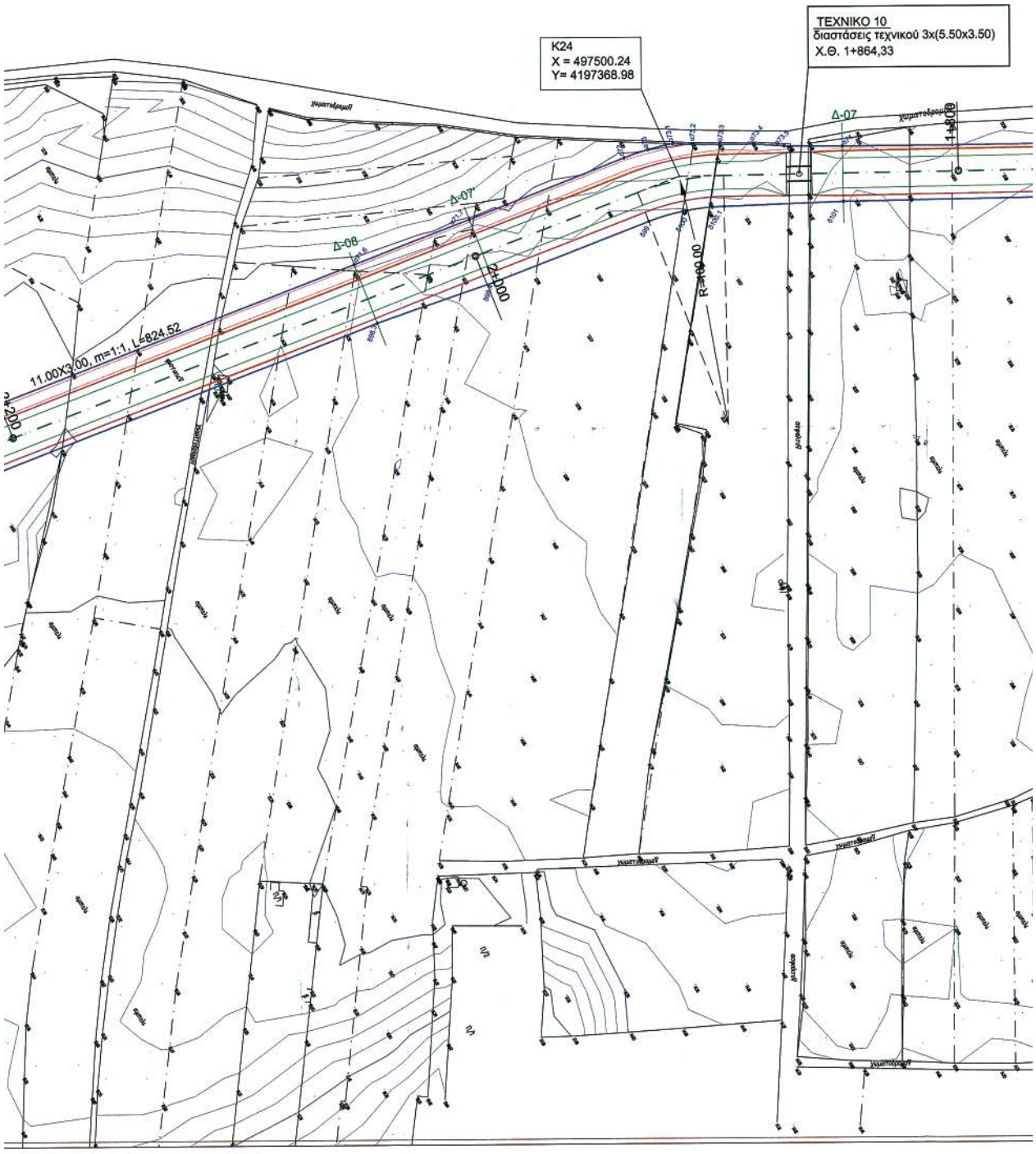
ΤΕΧΝΙΚΟ 10
διαστάσεις τεχνικού 3x(5.50x3.50)
Χ.Θ. 1+864,33
Κ24
X = 497500.24
Y= 4197368.98
Δ-07
Δ-07
Δ-08
R=100.00
2+000
1+800
11.00X3.00, m=1:1, L=824.52



ΣΥΝΤΕΤΑΓΜΕΝΕΣ ΚΟΡΥΦΩΝ ΟΡΙΟΓΡΑΜΜΗΣ ΡΕΜΑΤΟΣ

ΑΡΙΣΤΕΡΑ	Χ	Υ
α71.4	496995,69	4197190,97
α71.5	497162,46	4197262,49
α71.6	497369,10	4197334,33
α71.7	497415,84	4197352,10
α72	497476,13	4197376,54
α73	497487,79	4197379,77
α73.1	497497,71	4197382,14
α73.2	497505,86	4197381,70
α73.3	497516,67	4197381,59
α73.4	497530,37	4197381,72
α73.5	497542,64	4197380,92
α74	497565,78	4197380,67
α74.1	497765,79	4197382,72

ΔΕΞΙΑ	Χ	Υ
δ98.1	497005,12	4197166,46
δ98.2	497191,67	4197238,58
δ98.3	497378,21	4197310,71
δ98.4	497425,58	4197326,83
δ99	497487,99	4197350,92
δ100	497502,90	4197355,19
δ100,1	497518,32	4197356,76
δ101	497566,06	4197358,45
δ102	497765,04	4197360,61
δ103	497765,09	4197356,61

ΥΠΟΜΝΗΜΑ

Αξονας προτεινόμενης διευθέτησης

Οριο πλημύρας (Τ= 50 έτη)

Οριογραμμές ρέματος και σημεία συντεταγμένων επί αυτών δεξιά (δ11) και αριστερά (α11), (κατά την ροή του ρέματος)

Βάση πυθμένα διώρυγας

Οδός επιτήρησης

Γραμμή στέψης πρανών (φρύδι πρανούς)

Δ-38 — Κατά πλάτος τομή Δ-38

4.00x3.00, m=1:1, L=541.82 — Τραπεζοειδής τάφρος πλάτους βάσης 4.00μ.,ύψους 3.00m., κλίσης πρανών 1:1 και μήκους 541.82μ.

ΕΠΙΚΥΡΩΘΗΚΕ
με την αριθ.440/209.02/06/29-02-2008
Απόφαση ΥΠΕΧΩΔΕ
Ε.Δ. ΑΝΤΛΙΑ Δ10

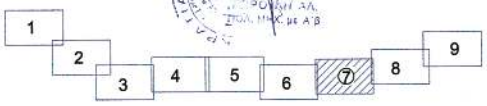

ΑΝΑΘΕΩΡΗΣΕΙΣ

Υ.ΠΕ.ΧΩ.Δ.Ε.
ΓΕΝΙΚΗ ΓΡΑΜΜΑΤΕΙΑ ΔΗΜΟΣΙΩΝ ΕΡΓΩΝ
Δ/ΝΣΗ ΥΔΡΑΥΛΙΚΩΝ ΕΡΓΩΝ ΠΕΡΙΦΕΡΕΙΑΣ ΑΤΤΙΚΗΣ (Δ10)

ΜΕΛΕΤΗ ΔΙΕΥΘΕΤΗΣΗΣ ΡΕΜΑΤΟΣ ΕΡΑΣΙΝΟΥ

ΜΕΛΕΤΗ ΟΡΙΟΘΕΤΗΣΗΣ ΡΕΜΑΤΟΣ ΑΓ. ΓΕΩΡΓΙΟΥ

ΟΡΙΖΟΝΤΙΟΓΡΑΦΙΑ
(Φύλλο 7/9)

ΑΡ. ΣΧΕΔΙΟΥ 2.7

ΚΛΙΜΑΚΑ 1:1000

ΣΥΝΤΑΞΗ: ΕΞΑΡΧΟΥ ΝΙΚΟΛΟΠΟΥΛΟΣ ΜΠΕΝΕΣΑΣΣΩΝ, ΣΥΜΒΟΥΛΟΙ ΜΗΧΑΝΙΚΟΙ Ε.Π.Ε.

ΣΕΠΤΕΜΒΡΙΟΣ 2005

ΜΕΛΕΤΗΤΗΣ

ΕΞΑΡΧΟΥ ΝΙΚΟΛΟΠΟΥΛΟΣ ΜΠΕΝΕΣΑΣΣΩΝ, ΣΥΜΒΟΥΛΟΙ ΜΗΧΑΝΙΚΟΙ Ε.Π.Ε.

GEOPLAN Ε.Π.Ε., ΣΥΜΒΟΥΛΟΙ ΓΕΩΤΕΧΝΙΚΟΙ & ΠΕΡΙΒΑΛΛΟΝΤΟΛΟΓΟΙ ΜΗΧΑΝΙΚΟΙ

Θ.ΕΓΓΕΛΗΣ, ΑΓΡ. ΤΟΠ. ΜΗΧΑΝΙΚΟΣ

Σ.ΦΩΤΗ, ΓΕΩΛΟΓΟΣ

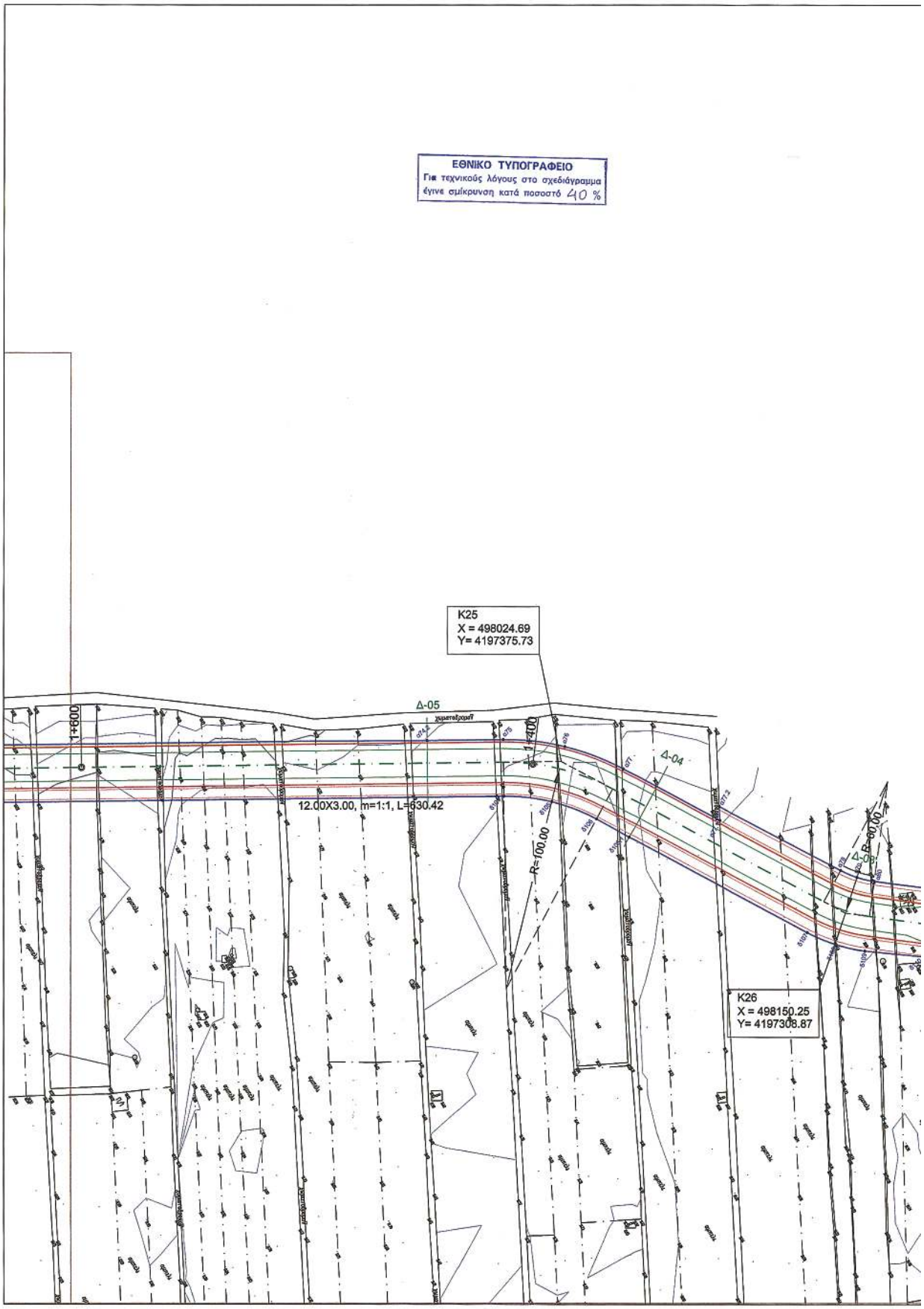
ΕΘΝΙΚΟ ΤΥΠΟΓΡΑΦΕΙΟ
Για τεχνικούς λόγους στο σχεδιάγραμμα
έγινε σμίκρυνση κατά ποσοστό 40 %
K25
X = 498024.69
Y= 4197375.73
Δ-05
1+600
1+400
Δ-04
12.00X3.00, m=1:1, L=630.42
R=100.00
K26
X = 498150.25
Y= 4197308.87

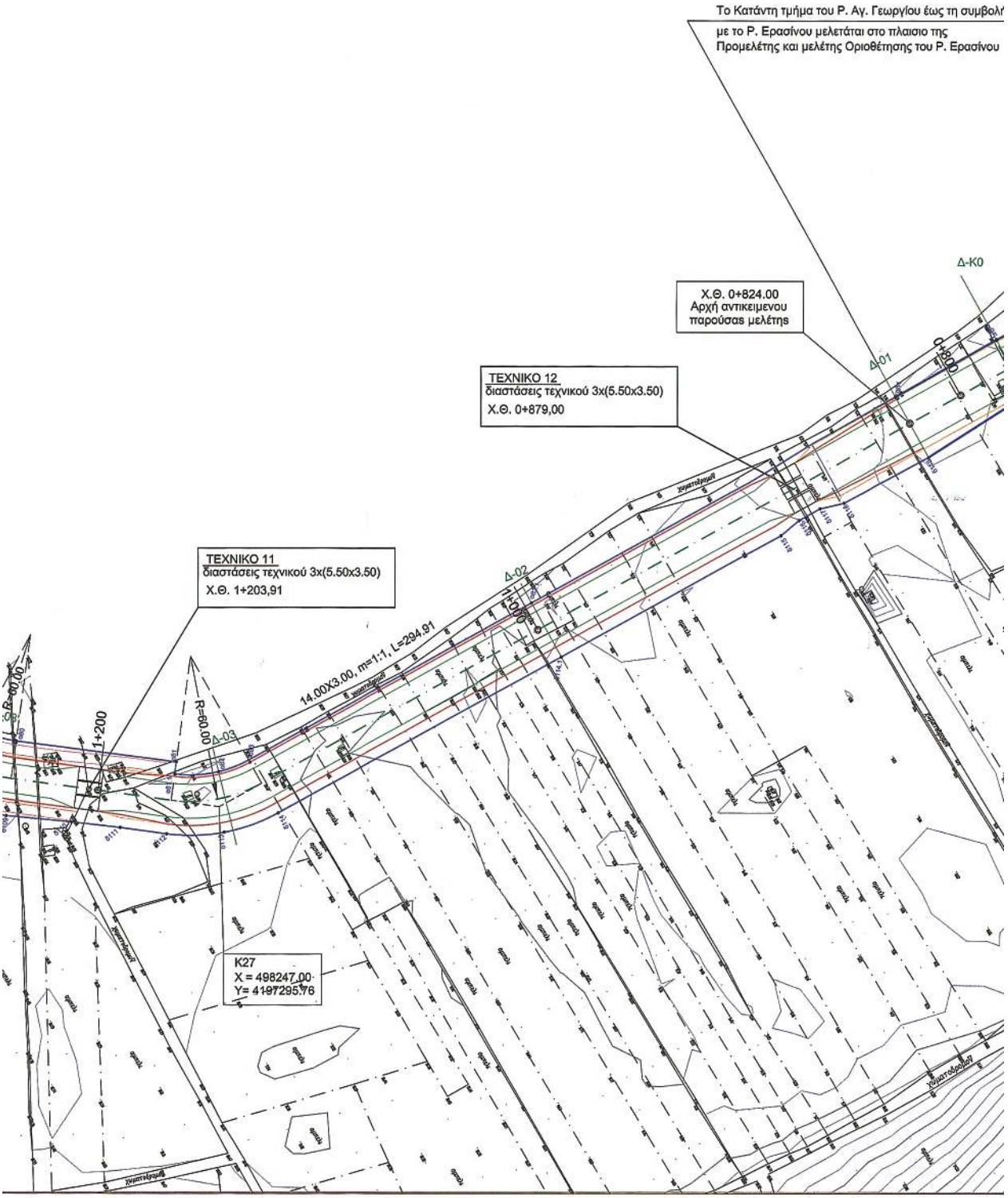
Το Κατάντη τμήμα του Ρ. Αγ. Γεωργίου έως τη συμβολή
με το Ρ. Ερασίνου μελετάται στο πλαισιο της
Προμελέτης και μελέτης Οριοθέτησης του Ρ. Ερασίνου
Δ-Κ0
Χ.Θ. 0+824.00
Αρχή αντικειμενου
παρούσας μελέτης
Δ-01
0+800
ΤΕΧΝΙΚΟ 12
διαστάσεις τεχνικού 3x(5.50x3.50)
Χ.Θ. 0+879,00
ΤΕΧΝΙΚΟ 11
διαστάσεις τεχνικού 3x(5.50x3.50)
Χ.Θ. 1+203,91
Δ-02
1+000
14.00X3.00, m=1:1, L=294.91
R=60.00
Δ-03
1+200
R=60.00
Κ27
X = 498247.00
Y= 4197295.76

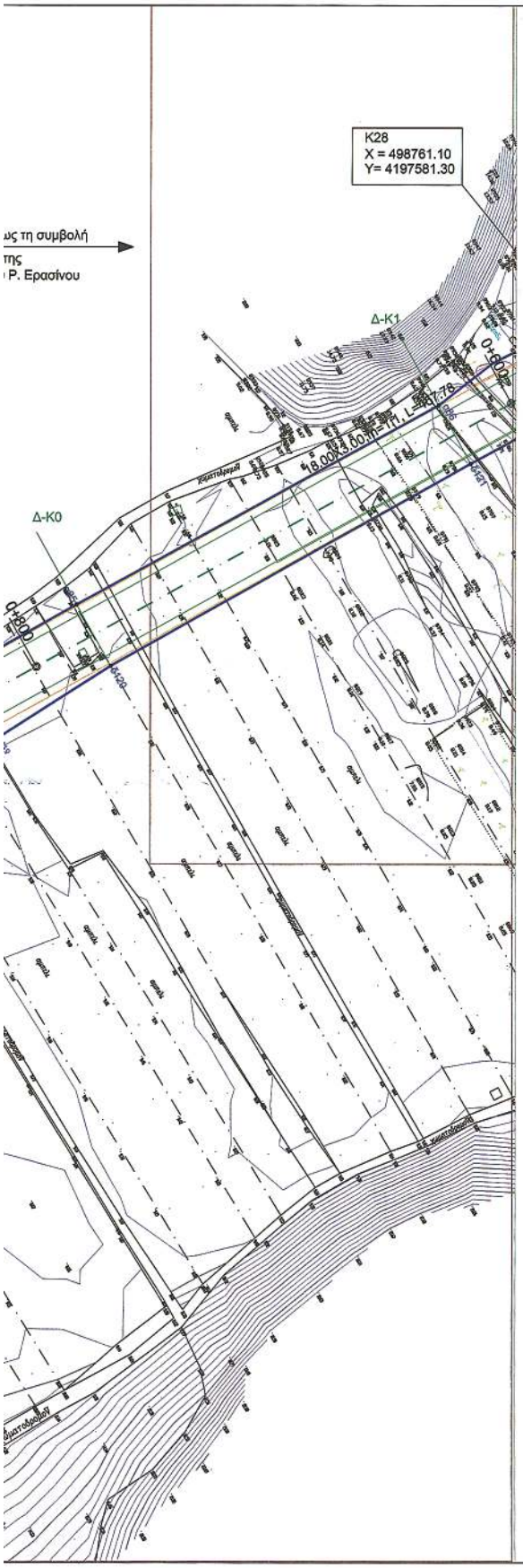

ΣΥΝΤΕΤΑΓΜΕΝΕΣ ΚΟΡΥΦΩΝ ΟΡΙΟΓΡΑΜΜΗΣ ΡΕΜΑΤΟΣ					
ΑΡΙΣΤΕΡΑ	Χ	Υ	ΔΕΞΙΑ	Χ	Υ
α74,2	497965,64	4197384,97	δ104	497999,23	4197360,40
α75	497998,91	4197385,40	δ105	498020,39	4197360,01
α76	498026,29	4197382,30	δ106	498040,29	4197350,43
α77	498052,04	4197372,60	δ106,1	498054,67	4197342,35
α77,1	498094,65	4197349,81	δ107	498133,47	4197300,24
α77,2	498094,38	4197355,93	δ108	498145,78	4197295,02
α78	498148,10	4197327,73	δ109	498158,82	4197292,06
α79	498155,34	4197324,68	δ110	498185,87	4197289,48
α80	498163,00	4197322,92	δ111	498206,08	4197287,18
α81	498229,39	4197314,29	δ112	498225,36	4197284,57
α81,1	498228,72	4197309,34	δ113	498248,99	4197285,18
α82	498246,77	4197310,26	δ114	498271,22	4197293,21
α83	498259,57	4197314,19	δ114,1	498388,53	4197357,79
α83,1	498376,14	4197380,16	δ115	498479,07	4197407,99
α84	498526,71	4197465,33	δ116	498486,45	4197414,29
			δ117	498495,19	4197419,14
			δ118	498505,31	4197421,50
			δ119	498540,52	4197440,48

ΥΠΟΜΝΗΜΑ

Αξονας προτεινόμενης διευθέτησης

Οριο πλημύρας (Τ= 50 έτη)

Οριογραμμές ρέματος και σημεία συντεταγμένων επί αυτών δεξιά (δ11) και αριστερά (α11), (κατά την ροή του ρέματος)

Βάση πυθμένα διώρυγας

Οδός επιτήρησης

Γραμμή στέψης πρανών (φρύδι πρανούς)

Δ-38 Κατά πλάτος τομή Δ-38

4.00x3.00, m=1:1, L=541.82 Τραπεζοειδής τάφρος πλάτους βάσης 4.00μ.,ύψους 3.00m., κλίσης πρανών 1:1 και μήκους 541.82μ.

ΕΠΙΚΥΡΩΘΗΚΕ
με την αριθ. Δ10/20902/04/29-02-2008
Απόφαση ΥΠΕΧΩΔΕ
Η ΔΝΤΡΙΑ Δ10
ΤΣΙΡΟΥΛΗ ΑΛ.
ΠΟΛ. ΜΗΧ. με Α΄Β

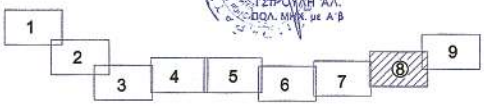

ΑΝΑΘΕΩΡΗΣΕΙΣ

Υ.ΠΕ.ΧΩ.Δ.Ε.
ΓΕΝΙΚΗ ΓΡΑΜΜΑΤΕΙΑ ΔΗΜΟΣΙΩΝ ΕΡΓΩΝ
Δ/ΝΣΗ ΥΔΡΑΥΛΙΚΩΝ ΕΡΓΩΝ ΠΕΡΙΦΕΡΕΙΑΣ ΑΤΤΙΚΗΣ (Δ10)

ΜΕΛΕΤΗ ΔΙΕΥΘΕΤΗΣΗΣ ΡΕΜΑΤΟΣ ΕΡΑΣΙΝΟΥ

ΜΕΛΕΤΗ ΟΡΙΟΘΕΤΗΣΗΣ ΡΕΜΑΤΟΣ ΑΓ. ΓΕΩΡΓΙΟΥ

ΟΡΙΖΟΝΤΙΟΓΡΑΦΙΑ
(Φύλλο 8/9)

ΑΡ. ΣΧΕΔΙΟΥ 2.8

ΚΛΙΜΑΚΑ 1:1000

ΣΥΝΤΑΞΗ: ΕΞΑΡΧΟΥ ΝΙΚΟΛΟΠΟΥΛΟΣ ΜΠΕΝΕΣΑΣΣΩΝ, ΣΥΜΒΟΥΛΟΣ ΜΗΧΑΝΙΚΟΣ Ε.Π.Ε.

ΣΕΠΤΕΜΒΡΙΟΣ 2005

ΜΕΛΕΤΗΤΗΣ

ΕΞΑΡΧΟΥ ΝΙΚΟΛΟΠΟΥΛΟΣ ΜΠΕΝΕΣΑΣΣΩΝ, ΣΥΜΒΟΥΛΟΣ ΜΗΧΑΝΙΚΟΣ Ε.Π.Ε. | GEOPLAN Ε.Π.Ε., ΣΥΜΒΟΥΛΟΣ ΓΕΩΤΕΧΝΙΚΩΝ & ΠΕΡΙΒΑΛΛΟΝΤΟΛΟΓΟΙ ΜΗΧΑΝΙΚΟΙ | Θ.ΕΥΤΕΛΗΣ, ΑΓΡ. ΤΟΠ. ΜΗΧΑΝΙΚΟΣ | Σ.ΦΩΤΗ, ΓΕΩΛΟΓΟΣ

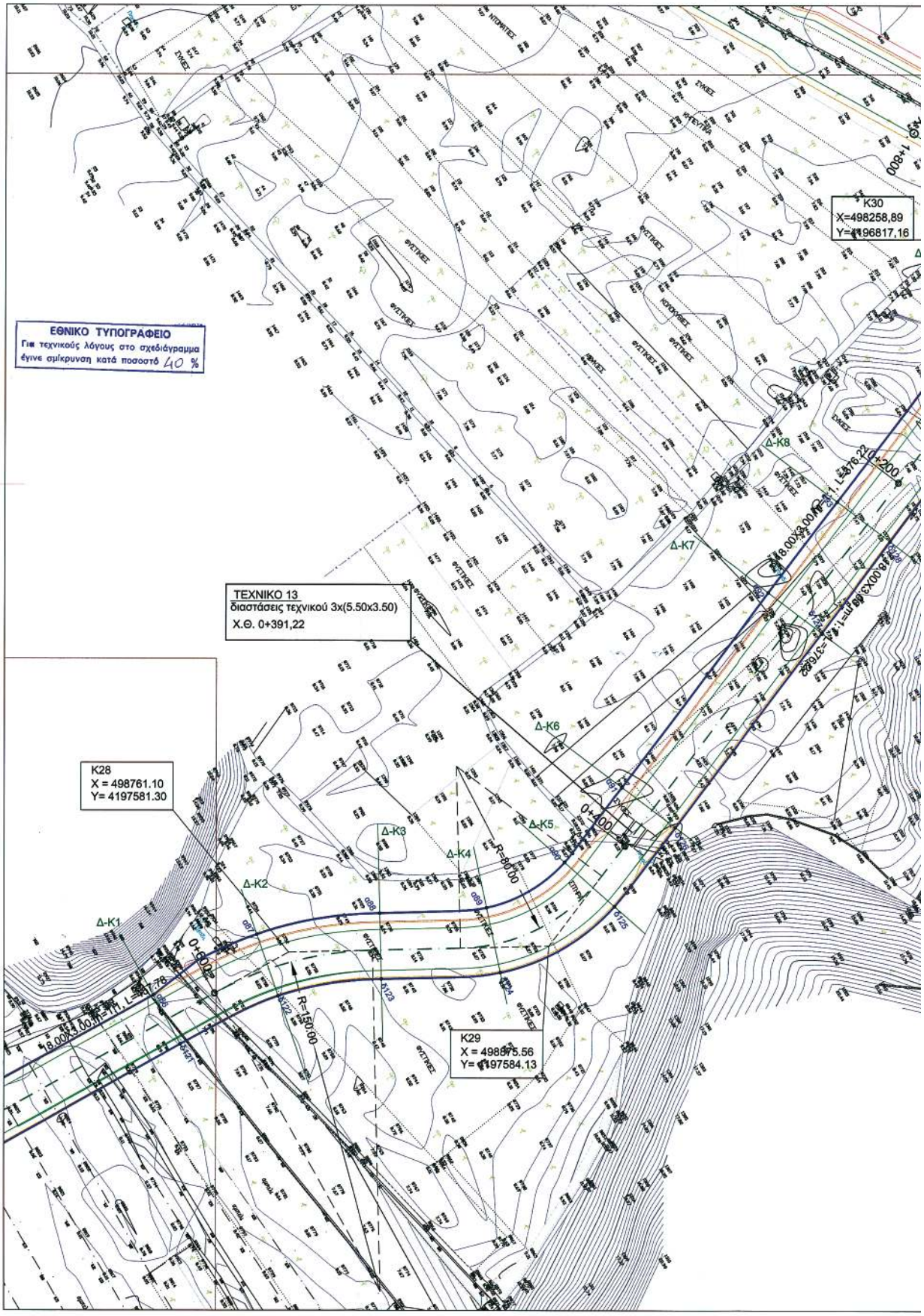
ΕΘΝΙΚΟ ΤΥΠΟΓΡΑΦΕΙΟ
Για τεχνικούς λόγους στο σχεδιάγραμμα έγινε σμίκρυνση κατά ποσοστό 40 %
ΤΕΧΝΙΚΟ 13
διαστάσεις τεχνικού 3x(5.50x3.50)
Χ.Θ. 0+391,22
K30
X=498258,89
Y=4196817,16
K28
X = 498761.10
Y= 4197581.30
K29
X = 498875.56
Y= 4197584.13
Δ-K1
Δ-K2
Δ-K3
Δ-K4
Δ-K5
Δ-K6
Δ-K7
Δ-K8
R=150.00
R=80.00
0+000
0+200
1+800


Ρ. ΕΡΑΣΙΝΟΣ
Χ.Θ. 1+600
0+000
R=150,00
R=100,00
1+800
K30
498258,89
196817,16
Δ-Κ9
0+200

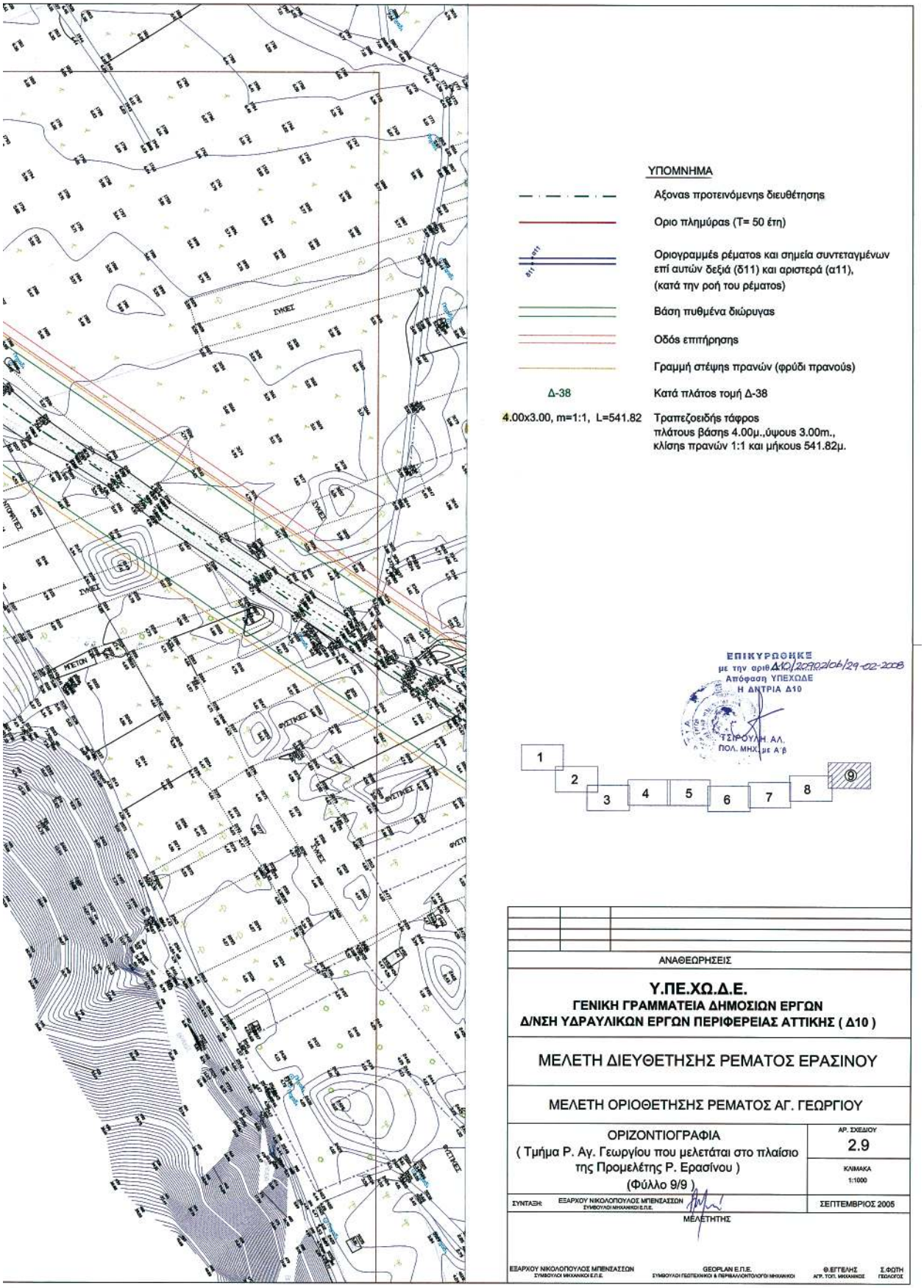
ΥΠΟΜΝΗΜΑ
Αξονας προτεινόμενης διευθέτησης
Οριο πλημύρας (T= 50 έτη)
Οριογραμμές ρέματος και σημεία συντεταγμένων επί αυτών δεξιά (δ11) και αριστερά (α11), (κατά την ροή του ρέματος)
Βάση πυθμένα διώρυγας
Οδός επιτήρησης
Γραμμή στέψης πρανών (φρύδι πρανούς)
Δ-38
Κατά πλάτος τομή Δ-38
4.00x3.00, m=1:1, L=541.82
Τραπεζοειδής τάφρος πλάτους βάσης 4.00μ.,ύψους 3.00m., κλίσης πρανών 1:1 και μήκους 541.82μ.
ΕΠΙΚΥΡΩΘΗΚΕ
με την αριθ. Δ10/2099/06/29-02-2008
Απόφαση ΥΠΕΧΩΔΕ
Η ΔΝΤΡΙΑ Δ10
ΤΣΙΡΟΥΛΗ ΑΛ.
ΠΟΛ. ΜΗΧ. με Α'β
1
2
3
4
5
6
7
8
9
ΑΝΑΘΕΩΡΗΣΕΙΣ
Υ.ΠΕ.ΧΩ.Δ.Ε.
ΓΕΝΙΚΗ ΓΡΑΜΜΑΤΕΙΑ ΔΗΜΟΣΙΩΝ ΕΡΓΩΝ
Δ/ΝΣΗ ΥΔΡΑΥΛΙΚΩΝ ΕΡΓΩΝ ΠΕΡΙΦΕΡΕΙΑΣ ΑΤΤΙΚΗΣ (Δ10)
ΜΕΛΕΤΗ ΔΙΕΥΘΕΤΗΣΗΣ ΡΕΜΑΤΟΣ ΕΡΑΣΙΝΟΥ
ΜΕΛΕΤΗ ΟΡΙΟΘΕΤΗΣΗΣ ΡΕΜΑΤΟΣ ΑΓ. ΓΕΩΡΓΙΟΥ
ΟΡΙΖΟΝΤΙΟΓΡΑΦΙΑ
(Τμήμα Ρ. Αγ. Γεωργίου που μελετάται στο πλαίσιο της Προμελέτης Ρ. Ερασίνου)
(Φύλλο 9/9)
ΑΡ. ΣΧΕΔΙΟΥ
2.9
ΚΛΙΜΑΚΑ
1:1000
ΣΥΝΤΑΞΗ:
ΕΞΑΡΧΟΥ ΝΙΚΟΛΟΠΟΥΛΟΣ ΜΠΕΝΙΑΣΣΩΝ
ΣΥΜΒΟΥΛΟΙ ΜΗΧΑΝΙΚΟΙ Ε.Π.Ε.
ΣΕΠΤΕΜΒΡΙΟΣ 2005
ΜΕΛΕΤΗΤΗΣ
ΕΞΑΡΧΟΥ ΝΙΚΟΛΟΠΟΥΛΟΣ ΜΠΕΝΙΑΣΣΩΝ
ΣΥΜΒΟΥΛΟΙ ΜΗΧΑΝΙΚΟΙ Ε.Π.Ε.
GEOPLAN Ε.Π.Ε.
ΣΥΜΒΟΥΛΟΙ ΓΕΩΤΕΧΝΙΚΟΙ & ΠΕΡΙΒΑΛΛΟΝΤΟΛΟΓΟΙ ΜΗΧΑΝΙΚΟΙ
Θ.ΕΓΓΕΛΗΣ
ΑΓΡ. ΤΟΠ. ΜΗΧΑΝΙΚΟΣ
Σ.ΦΩΤΗ
ΓΕΩΛΟΓΟΣ

Αριθμ. 925 (2)

Κήρυξη ως αναδασωτέας εκτάσεως εμβαδού 1.958 στρεμμάτων στη θέση «Ράχη» Δ.Δ. ΚΟΥΒΑΛΑΤΩΝ. της περιφέρειας του Δήμου ΠΑΛΙΚΗΣ Νομού Κεφαλληνίας.

Ο ΓΕΝΙΚΟΣ ΓΡΑΜΜΑΤΕΑΣ
ΠΕΡΙΦΕΡΕΙΑΣ ΙΟΝΙΩΝ ΝΗΣΙΩΝ

Έχοντας υπόψη:

1. Τις περί διοικητικής αποκέντρωσης διατάξεις του ν. 3200/1955, όπως τροποποιήθηκε και συμπληρώθηκε μεταγενέστερα με το ν.δ. 532/1970.

2. Τις διατάξεις του άρθρου 117 παρ. 3 του Συντάγματος.

3. Τις διατάξεις του ν. 998/1979 «περί προστασίας των δασών και των δασικών εν γένει εκτάσεων της χώρας» και συγκεκριμένα:

α) Του άρθρου 38 παρ. 1.

β) Του άρθρου 41 παρ. 1

4. Τις διατάξεις του ν. 3208/2003 «Προστασία των δασικών οικοσυστημάτων, κατάρτιση δασολογίου, ρύθμιση εμπραγμάτων δικαιωμάτων επί δασών και δασικών εν γένει εκτάσεων και άλλες διατάξεις».

5. Τις διαταγές του Υπουργείου Γεωργίας υπ' αριθμ.

α) 160417/1180/8.7.1980 και

β) 182447/3049/24.9.1980.

6. Το ν. 2218/13.6.1994 «Περί ίδρυσης Νομαρχιακής Αυτοδιοίκησης, τροποποίησης διατάξεων για την πρωτοβάθμια αυτοδιοίκηση και την περιφέρεια και άλλες διατάξεις» όπως τροποποιήθηκε μεταγενέστερα με το ν. 2240/16.9.1994 και του π.δ. 30/1996.

7. Το ν. 2503/30.5.1997 «Διοίκηση, οργάνωση, στελέχωση της περιφέρειας, ρύθμιση θεμάτων για την τοπική αυτοδιοίκηση και άλλες διατάξεις».

8. Την εισήγηση της Δ/νσης Δασών Κεφαλληνίας υπ' αριθμ. 406/17.1.2008, με την οποία προτείνεται η κήρυξη ως αναδασωτέας, της αναφερόμενης στο θέμα εκτάσεως, αποφασίζουμε:

Κηρύσσουμε αναδασωτέα, με σκοπό τη διατήρηση του δασικού χαρακτήρα αυτής, τον αποκλεισμό διάθεσης της για άλλη χρήση και την αποκατάσταση της καταστραφείσας δασικής βλάστησης με φυσική αναγέννηση, τη δασική έκταση που κάηκε, εμβαδού ενός στρέμματος και εννιακοσίων πενήντα οκτώ τετραγωνικών μέτρων (1,958 στρ.), που βρίσκεται στη θέση «Ράχη» Δ.Δ. ΚΟΥΒΑΛΑΤΩΝ της περιφέρειας του Δήμου ΠΑΛΙΚΗΣ Νομού Κεφαλληνίας και προσδιορίζεται από τα στοιχεία Δ-Θ-Ι-Κ-Δ, όπως φαίνεται στο συνημμένο απόσπασμα χάρτη Γ.Υ.Σ. κλίμακας 1:5000 το οποίο αποτελεί αναπόσπαστο μέρος της απόφασης αυτής και ορίζεται ως εξής:

Ανατολικά: Με μη δασική έκταση.

Δυτικά: Με αναδασωτέα έκταση.

Βόρεια: Με αναδασωτέα και μη δασική, έκταση.

Νότια: Με δασική και μη δασική έκταση.

Η απόφαση αυτή να δημοσιευθεί στην Εφημερίδα της Κυβερνήσεως.

Κέρκυρα, 5 Φεβρουαρίου 2008

Ο Γενικός Γραμματέας Περιφέρειας

ΣΩΤΗΡΙΟΣ ΒΟΣΔΟΥ

ΕΛΛΗΝΙΚΗ ΔΗΜΟΚΡΑΤΙΑ
ΠΕΡΙΦΕΡΕΙΑ ΙΟΝΙΩΝ ΝΗΣΙΩΝ
Δ/ΝΣΗ ΔΑΣΩΝ ΚΕΦ/ΝΙΑΣ

ΕΘΝΙΚΟ ΤΥΠΟΓΡΑΦΕΙΟ
Για τεχνικούς λόγους στο σχεδιάγραμμα έγινε σμίκρυνση κατά ποσοστό 82 %

Ανήκει στην αριθμ. : 925/5-2-2008
Απόφαση Γενικού Γραμματέα Π.Ι.Ν.
ΑΠΟΣΠΑΣΜΑ ΧΑΡΤΗΓ.Υ.Σ. με αριθμ. **: 6122/5**
ΔΗΜΟΣ : ΠΑΛΙΚΗΣ
ΘΕΣΗ : «Ράχη», Δ.Δ. ΚΟΥΒΑΛΑΤΩΝ
ΚΛΙΜΑΚΑ : 1: 5.000

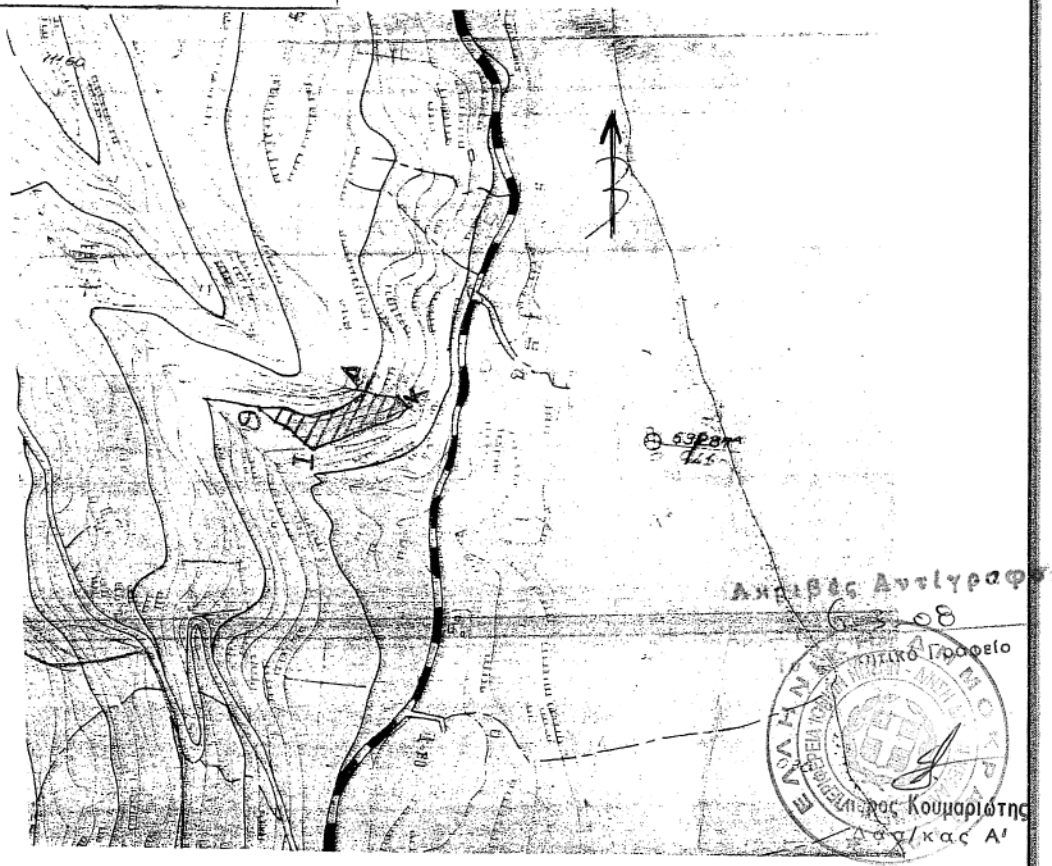

ΥΠΟΜΝΗΜΑ :

Δ-Θ-Ι-Κ-Δ: Όρια καμένης δασικής έκτασης που κηρύσσεται αναδασωτέα εμβαδού 1,958 στρ.

ΘΕΩΡΗΘΗΚΕ	ΘΕΩΡΗΘΗΚΕ	
Κέρκυρα 5/2/2008	Αργοστόλι, 17-1-08	Αργοστόλι, 17-1-08
- Ο -	- Ο -	- Η -
ΓΕΝΙΚΟΣ ΓΡΑΜΜΑΤΕΑΣ	Δ/ΝΤΗΣ ΔΑΣΩΝ α.α	ΣΥΝΤΑΚΤΡΙΑ
ΣΩΤΗΡΙΟΣ ΒΟΣΔΟΥ	ΣΤΑΥΡΟΣ ΒΑΡΒΑΤΣΟΥΛΗΣ ΔΑΣΟΛΟΓΟΣ	ΙΩΑΝΝΑΤΟΥ ΕΛΕΝΗ ΔΑΣΟΠΟΝΟΣ

ΕΘΝΙΚΟ ΤΥΠΟΓΡΑΦΕΙΟ

ΕΦΗΜΕΡΙΣ ΤΗΣ ΚΥΒΕΡΝΗΣΕΩΣ

ΠΕΡΙΦΕΡΕΙΑΚΑ ΓΡΑΦΕΙΑ ΠΩΛΗΣΗΣ Φ.Ε.Κ.

ΘΕΣΣΑΛΟΝΙΚΗ - Βασ. Όλγας 227	**23104 23956**	**ΛΑΡΙΣΑ** - Διοικητήριο	**2410 597449**
ΠΕΙΡΑΙΑΣ - Ευριπίδου 63	**210 4135228**	**ΚΕΡΚΥΡΑ** - Σαμαρά 13	**26610 89122**
ΠΑΤΡΑ - Κορίνθου 327	**2610 638109**	**ΗΡΑΚΛΕΙΟ** - Πεδιάδος 2	**2810 300781**
ΙΩΑΝΝΙΝΑ - Διοικητήριο	**26510 87215**	**ΜΥΤΙΛΗΝΗ** - Πλ. Κωνσταντινουπόλεως 1	**22510 46654**
ΚΟΜΟΤΗΝΗ - Δημοκρατίας 1	**25310 22858**		

ΤΙΜΗ ΠΩΛΗΣΗΣ ΦΥΛΛΩΝ ΤΗΣ ΕΦΗΜΕΡΙΔΟΣ ΤΗΣ ΚΥΒΕΡΝΗΣΕΩΣ

Σε έντυπη μορφή

- Για τα Φ.Ε.Κ. από 1 μέχρι 16 σελίδες σε 1 €, προσαυξανόμενη κατά 0,20 € για κάθε επιπλέον οκτασέλιδο ή μέρος αυτού.
- Για τα φωτοαντίγραφα Φ.Ε.Κ. σε 0,15 € ανά σελίδα.

Σε μορφή DVD/CD

Τεύχος	Ετήσια έκδοση	Τριμηνιαία έκδοση	Μηνιαία έκδοση
Α΄	150 €	40 €	15 €
Β΄	300 €	80 €	30 €
Γ΄	50 €	-	-
Υ.Ο.Δ.Δ.	50 €	-	-
Δ΄	110 €	30 €	-

Τεύχος	Ετήσια έκδοση	Τριμηνιαία έκδοση	Μηνιαία έκδοση
Α.Α.Π.	110 €	30 €	-
Ε.Β.Ι.	100 €	-	-
Α.Ε.Δ.	5 €	-	-
Δ.Δ.Σ.	200 €	-	20 €
Α.Ε. - Ε.Π.Ε. και **Γ.Ε.ΜΗ.**	-	-	100 €

- Η τιμή πώλησης μεμονωμένων Φ.Ε.Κ. σε μορφή cd-rom από εκείνα που διατίθενται σε ψηφιακή μορφή και μέχρι 100 σελίδες, σε 5 € προσαυξανόμενη κατά 1 € ανά 50 σελίδες.
- Η τιμή πώλησης σε μορφή cd-rom/dvd, δημοσιευμάτων μιας εταιρείας στο τεύχος Α.Ε.-Ε.Π.Ε. και Γ.Ε.ΜΗ. σε 5 € ανά έτος.

ΠΑΡΑΓΓΕΛΙΑ ΚΑΙ ΑΠΟΣΤΟΛΗ Φ.Ε.Κ.: Τηλεφωνικά: 210 4071010 - fax: 210 4071010 - internet: http://www.et.gr

ΕΤΗΣΙΕΣ ΣΥΝΔΡΟΜΕΣ Φ.Ε.Κ.

Τεύχος	Έντυπη μορφή	Ψηφιακή Μορφή
Α΄	225 €	190 €
Β΄	320 €	225 €
Γ΄	65 €	Δωρεάν
Υ.Ο.Δ.Δ.	65 €	Δωρεάν
Δ΄	160 €	80 €
Α.Α.Π.	160 €	80 €
Ε.Β.Ι.	65 €	33 €

Τεύχος	Έντυπη μορφή	Ψηφιακή Μορφή
Α.Ε.Δ.	10 €	Δωρεάν
Α.Ε. - Ε.Π.Ε. και **Γ.Ε.ΜΗ.**	2.250 €	645 €
Δ.Δ.Σ.	225 €	95 €
Α.Σ.Ε.Π.	70€	Δωρεάν
Ο.Π.Κ.	-	Δωρεάν
Α΄+ Β΄+ Δ΄ + Α.Α.Π.	-	450 €

- Το τεύχος Α.Σ.Ε.Π. (έντυπη μορφή) θα αποστέλλεται σε συνδρομητές ταχυδρομικά, με την επιβάρυνση των 70 €, ποσό το οποίο αφορά τα ταχυδρομικά έξοδα.
- Για την παροχή πρόσβασης μέσω διαδικτύου σε Φ.Ε.Κ. προηγουμένων ετών και συγκεκριμένα στα τεύχη: **α)** Α, Β, Δ, Α.Α.Π., Ε.Β.Ι. και Δ.Δ.Σ., η τιμή προσαυξάνεται, πέραν του ποσού της ετήσιας συνδρομής του 2007, κατά 40 € ανά έτος και ανά τεύχος και **β)** για το τεύχος Α.Ε.-Ε.Π.Ε. & Γ.Ε.ΜΗ., κατά 60 € ανά έτος παλαιότητας.

* Η καταβολή γίνεται σε όλες τις Δημόσιες Οικονομικές Υπηρεσίες (Δ.Ο.Υ.). Το πρωτότυπο διπλότυπο (έγγραφο αριθμ. πρωτ. 9067/28.2.2005 2η Υπηρεσία Επιτρόπου Ελεγκτικού Συνεδρίου) με φροντίδα των ενδιαφερομένων, πρέπει να αποστέλλεται ή να κατατίθεται στο Εθνικό Τυπογραφείο (Καποδιστρίου 34, Τ.Κ. 104 32 Αθήνα).
* Σημειώνεται ότι φωτοαντίγραφα διπλοτύπων, ταχυδρομικές Επιταγές για την εξόφληση της συνδρομής, δεν γίνονται δεκτά και θα επιστρέφονται.
* Οι οργανισμοί τοπικής αυτοδιοίκησης, τα νομικά πρόσωπα δημοσίου δικαίου, τα μέλη της Ένωσης Ιδιοκτητών Ημερησίου Τύπου Αθηνών και Επαρχίας, οι τηλεοπτικοί και ραδιοφωνικοί σταθμοί, η Ε.Σ.Η.Ε.Α., τα τριτοβάθμια συνδικαλιστικά Όργανα και οι τριτοβάθμιες επαγγελματικές ενώσεις δικαιούνται έκπτωσης πενήντα τοις εκατό (50%) επί της ετήσιας συνδρομής (τρέχον έτος + παλαιότητα).
* Το ποσό υπέρ Τ.Α.Π.Ε.Τ. [5% επί του ποσού συνδρομής (τρέχον έτος + παλαιότητα)], καταβάλλεται ολόκληρο (Κ.Α.Ε. 3512) και υπολογίζεται πριν την έκπτωση.
* Στην Ταχυδρομική συνδρομή του τεύχους Α.Σ.Ε.Π. δεν γίνεται έκπτωση.

Πληροφορίες για δημοσιεύματα που καταχωρούνται στα Φ.Ε.Κ. στο τηλ.: 210 5279000.
Φωτοαντίγραφα παλαιών Φ.Ε.Κ.: Μάρνη 8 τηλ.: 210 8220885, 210 8222924, 210 5279050.
Οι πολίτες έχουν τη δυνατότητα ελεύθερης ανάγνωσης των δημοσιευμάτων που καταχωρούνται σε όλα τα τεύχη της Εφημερίδας της Κυβερνήσεως πλην εκείνων που καταχωρούνται στο τεύχος Α.Ε.-Ε.Π.Ε και Γ.Ε.ΜΗ., από την ιστοσελίδα του Εθνικού Τυπογραφείου (www.et.gr).

Οι υπηρεσίες εξυπηρέτησης πολιτών λειτουργούν καθημερινά από 08:00 μέχρι 13:00

ΑΠΟ ΤΟ ΕΘΝΙΚΟ ΤΥΠΟΓΡΑΦΕΙΟ
ΚΑΠΟΔΙΣΤΡΙΟΥ 34 * ΑΘΗΝΑ 104 32 * ΤΗΛ. 210 52 79 000 * FAX 210 52 21 004
ΗΛΕΚΤΡΟΝΙΚΗ ΔΙΕΥΘΥΝΣΗ: http://www.et.gr – e-mail: webmaster.et@et.gr

04001272703080032