Signature Not Verified
Digitally signed by Theodoros Moumouris
Date: 2008.03.21 10:14:16 EET
Reason: Signed PDF (embedded)
Location: Athens, Ethniko Typografio

ΕΦΗΜΕΡΙΣ ΤΗΣ ΚΥΒΕΡΝΗΣΕΩΣ

ΤΗΣ ΕΛΛΗΝΙΚΗΣ ΔΗΜΟΚΡΑΤΙΑΣ

ΤΕΥΧΟΣ ΤΕΤΑΡΤΟ **Αρ. Φύλλου 122**

21 Μαρτίου 2008

ΠΕΡΙΕΧΟΜΕΝΑ

ΑΠΟΦΑΣΕΙΣ

Καθορισμός των ορίων του αιγιαλού και δημιουργία ζώνης παραλίας στην θέση «ΛΑΔΙΚΟΥ» Δήμου Σούρπης Ν. Μαγνησίας. 1

Καθορισμός και μερικός επανακαθορισμός των ορίων του αιγιαλού και δημιουργία ζώνης παραλίας στην θέση «ΚΑΛΑΜΑΚΙ ΜΙΚΡΟΥ» δήμου Σηπιάδος Ν. Μαγνησίας. 2

Καθορισμός ορίων αιγιαλού, παραλίας στη θέση «Κόκα Βουρκαρίου», νήσου Κέας. 3

ΑΠΟΦΑΣΕΙΣ

Αριθμ. 253/1845 (1)

Καθορισμός των ορίων του αιγιαλού και δημιουργία ζώνης παραλίας στην θέση «ΛΑΔΙΚΟΥ» Δήμου Σούρπης Ν. Μαγνησίας.

Ο ΓΕΝΙΚΟΣ ΓΡΑΜΜΑΤΕΑΣ ΠΕΡΙΦΕΡΕΙΑΣ ΘΕΣΣΑΛΙΑΣ

Έχοντας υπόψη:

1. Τις διατάξεις του ν. 2971/2001 (ΦΕΚ 285/Δ΄/19.12.2001) «περί περί αιγιαλού και παραλίας».

2. Τις διατάξεις του ν.δ. 439/1970 «περί συμπληρώσεως των διατάξεων περί αιγιαλού».

3. Τις διατάξεις του ν. 3200/1955 (ΦΕΚ 97 τ. Α΄) «περί διοικητικής αποκέντρωσης «όπως αυτές τροποποιήθηκαν και ισχύουν σήμερα με τα ν.δ. 532/1970, β.δ. 704/1970, β.δ. 705/1970, β.δ. 192/1972, π.δ. 71/1984, π.δ. 347/1986, ν. 2026/1992 και π.δ. 97/1993.

4. Τις διατάξεις του άρθρου 19 παρ. 5 του ν.δ. 2344/1995, του άρθρου 52 παρ. 6 ν. 2218/1994, του άρθρου 4 παρ. 7 του ν. 2240/1994, δυνάμει των οποίων αρμοδιότητες του Υπουργείου Οικονομικών που είχαν μεταβιβασθεί στους Νομάρχες, ανήκουν στον Περιφερειακό Δ/ντή, σε συνδυασμό με αυτές του άρθρου 14 παρ. 2 του 2399/1996 με τις οποίες προβλέπεται η κατάργηση των θέσεων των Περιφερειακών Δ/ντών, οι αρμοδιότητες πλέον του οποίου περιήλθαν στον Γενικό Γραμματέα της Περιφέρειας που ασκούνται από τον Αναπληρωτή Περιφερειακό Δ/ντή.

5. Τις διατάξεις του τετάρτου εδαφίου της παρ. 2 του άρθρου 1 και της παρ. 6 του ιδίου άρθρου του ν. 2503/1997 «Διοίκηση, οργάνωση, στελέχωση της Περιφέρειας, ρύθμιση θεμάτων για την Τοπική Αυτοδιοίκηση και άλλες διατάξεις» (Φ.Ε.Κ. 107 τ. Α΄), σύμφωνα με τις οποίες οι Περιφερειακές Υπηρεσίες του Υπουργείου Οικονομικών που συγκροτούσαν την Περιφερειακή Διοίκηση του Νομού ή Νομαρχίας, δεν υπήχθησαν στην ενιαία οργανική μονάδα της Περιφέρειας, ούτε καταργήθηκαν, αλλά αποτελούν από 1.9.1997, Υπηρεσίες του Υπουργείου Οικονομικών.

6. Τις διατάξεις του άρθρου 46 του ν. 3220/2004 (Φ.Ε.Κ. 15/Α΄/28.1.2004) «Μέτρα αναπτυξιακής και κοινωνικής πολιτικής - αντικειμενικοποίησης του φορολογικού ελέγχου και άλλες διατάξεις».

7. Την απόφαση του Υπουργού Εσωτερικών, Δημόσιας Διοίκησης και Αποκέντρωσης που δημοσιεύθηκε στο Φ.Ε.Κ. 93/Γ΄/2.4.2004 με την οποία ορίστηκαν οι Γενικοί Γραμματείς Περιφερειών της Χώρας.

8. Την από 13.9.2007 έκθεση της κατά το άρθρο 3 του ν. 2971/19.12.2001 (Φ.Ε.Κ. 285/Α΄/19.12.2001) «περί αιγιαλού και παραλίας» αρμόδιας Επιτροπής καθορισμού ορίων αιγιαλού και παραλίας, για τον καθορισμό ορίων αιγιαλού και δημιουργία ζώνης παραλίας στη θέση:

«ΛΑΔΙΚΟΥ» Δήμου Σούρπης Ν. Μαγνησίας.

9. Το από τον Ιούλιο 2007 τοπογραφικό και υψομετρικό διάγραμμα κλίμακας 1: 500 αποτελούμενο από μία (1) πινακίδα που συντάχθηκε από τον Τοπ/φο μηχανικό Κωνσταντίνο Μαστρογιάννη και το οποίο ελέγχθηκε ως προς την ακρίβεια της αποτύπωσης και θεωρήθηκε από την Τοπογράφο Μηχανικό της Κτηματικής Υπηρεσίας Ν. Μαγνησίας Βασιλική Χατζηπλή στις 13.9.2007.

10. Την υπ' αριθμ. 544.5/1055/07 σύμφωνη γνώμη του Γ.Ε.Ν. για τα όρια αιγιαλού και παραλίας, αποφασίζουμε:

Επικυρώνουμε την από 13.9.2007 έκθεση της κατά το άρθρο 3 του ν. 2971/19.12.2001 αρμόδιας Επιτροπής καθορισμού ορίων αιγιαλού και παραλίας, για τον καθορισμό ορίων αιγιαλού και δημιουργία ζώνης παραλίας στη θέση:

«ΛΑΔΙΚΟΥ» Δήμου Σούρπης Ν. Μαγνησίας.

Το από τον Ιούλιο 2007 τοπογραφικό και υψομετρικό διάγραμμα κλίμακας 1: 500 αποτελούμενο από μία (1) πινακίδα που συντάχθηκε από τον Τοπ/φο μηχανικό Κωνσταντίνο Μαστρογιάννη και το οποίο ελέγχθηκε ως προς την ακρίβεια της αποτύπωσης και θεωρήθηκε από την Τοπογράφο Μηχανικό της Κτηματικής Υπηρεσίας Ν. Μαγνησίας Βασιλική Χατζηπλή στις 13.9.2007.

Στο τοπογραφικό διάγραμμα καθορίστηκε από την αρμόδια Επιτροπή όπως πιο πάνω αναφέρεται:

Η οριογραμμή του αιγιαλού με κόκκινη συνεχή πολυγωνική γραμμή 01, 02, 03, ... έως και 41, της οποίας οι κορυφές εξασφαλίζονται με συντεταγμένες του Κρατικού τριγωνομετρικού δικτύου.

Η οριογραμμή της παραλίας με κίτρινη συνεχή πολυγωνική γραμμή 01΄,02΄, 03΄, έως και 41΄, παράλληλη της γραμμής αιγιαλού σε απόσταση 15,00 μ. για την εξυπηρέτηση των σκοπών του άρθρου 1, παρ. 2 του ν. 2971/2001.

Τα κτίσματα και οι κατασκευές μέσα στη ζώνη παραλίας δεν εξαιρούνται.

Η Επιτροπή διαπίστωσε ότι δεν υπάρχει παλαιός αιγιαλός.

Η απόφαση αυτή με την έκθεση της Επιτροπής και το τοπογραφικό διάγραμμα, να δημοσιευθούν στην Εφημερίδα της Κυβερνήσεως.

Λάρισα, 10 Ιανουαρίου 2008

Ο Γενικός Γραμματέας
ΦΩΤΙΟΣ ΓΚΟΥΠΙΟΣ

ΕΚΘΕΣΗ

Επιτροπής καθορισμού των ορίων αιγιαλού, παραλίας, παλαιού αιγιαλού σύμφωνα με τα άρθρα 3, 4 και 5 του ν. 2971/2001.

Καθορισμός για πρώτη φορά των ορίων αιγιαλού κ.λπ. στην θέση «ΛΑΔΙΚΟΥ» Δήμου Σούρπης Ν. Μαγνησίας.

Στο Βόλο σήμερα την 13.9.2007 οι υπογεγραμμένοι:

1. ΕΥΘΥΜΙΟΥ ΔΗΜΗΤΡΙΟΣ προϊστάμενος της Κτηματικής Υπηρεσίας Ν. Μαγνησίας, ως πρόεδρος.

2. ΚΡΥΟΝΕΡΙΤΗΣ ΔΗΜΗΤΡΙΟΣ Υπολιμενάρχης Βόλου ως μέλος.

3. ΧΑΤΖΗΠΛΗ ΒΑΣΙΛΙΚΗ, τοπογράφος μηχανικός της Κτηματικής Υπηρεσίας ως μέλος,

4. ΠΑΙΔΟΠΟΥΛΟΥ ΚΛΕΟΠΑΤΡΑ, διευθύντρια της ΧΩ.Π.Ε. Νομαρχιακής Αυτοδιοίκησης Ν. Μαγνησίας, ως μέλος

Ο Οικονόμου Αθανάσιος, διευθυντής ΠΕ.ΧΩ. Γενικής Γραμματείας Περιφέρειας Θεσσαλίας, αν και προσκλήθηκε νόμιμα δεν προσήλθε, που αποτελούμε την επιτροπή καθορισμού των ορίων αιγιαλού, παραλίας και παλαιού αιγιαλού, σύμφωνα με τα άρθρα 3, 4 και 5 του ν. 2971/2001 (Φ.Ε.Κ. 285/Α΄/19.12.2001) και της υπ' αριθμ. 5612/22.6.2007 απόφασης του Γεν. Γραμματέα Περιφέρειας Θεσσαλίας, μετά από αυτοψία στην παραπάνω περιοχή στις 13.9.2007 ύστερα από πρόσκληση του Προέδρου της επιτροπής με το υπ' αριθμ. 1978/10.9.2007 έγγραφο, αφού λάβαμε υπόψη:

1. Την από 24.7.2007 αίτηση του Κων/νου Μαστρογιάννη με την οποία ζητείται ο καθορισμός του αιγιαλού και της παραλίας στην παραπάνω περιοχή,

2. Τις διατάξεις του ν. 2971/2001 (Φ.Ε.Κ. 285/Α΄/19.12.2001) και ειδικότερα τα άρθρα 4, 5, 6, 7, 8, και 9.

3. Το τοπογραφικό και υψομετρικό διάγραμμα της παραπάνω περιοχής με κλίμακα 1:500, που συντάχθηκε τον Ιούλιο 2007 από τον τοπογράφο μηχανικό Κων/νο Μαστρογιάννη σε μία (1) πινακίδα και ελέγχθηκε και θεωρήθηκε από την Βασιλική Χατζηπλή, τοπογράφο μηχανικό της Κτηματικής Υπηρεσίας Ν. Μαγνησίας στις 13.9.2007.

4. Την αντίληψη που σχηματίστηκε λαμβάνοντας υπόψη, ύστερα από αυτοψία τις φυσικές και λοιπές ενδείξεις που επηρεάζουν το πλάτος του αιγιαλού και της παραλίας και ειδικότερα:

α) Τη γεωμορφολογία του εδάφους για την οποία αναλυτικά αναφέρεται ότι:

1) Η μορφολογία της ακτής συνίσταται από βραχώδη πρανή με απότομες κλίσεις εκτός του τμήματος 23-28, όπου η μορφολογία της ακτής συνίσταται από χαλαρά ιζήματα (άμμος, πέτρες) που έχουν προκύψει από την εναπόθεση φερτών υλών χειμάρρου. Υπάρχει κατασκευή (στέγαστρο). Εκβολές χειμάρρου.

2) Της ακτής συνέχονται εκτάσεις λοφώδεις. Με έδαφος ημιβραχώδες. Εκτός σχεδίου. Αδόμητες. Με χρήση δασική.

3) Το φυσικό όριο βλάστησης συνίσταται από θαμνώδη φυσική βλάστηση. Δενδρώδη βλάστηση (πεύκα, ελιές).

β) Το γεγονός ότι στη περιοχή δεν εντοπίστηκαν παράκτιοι φυσικοί πόροι.

γ) Τα πορίσματα από την εκτίμηση των μετεωρολογικών στοιχείων της περιοχής, ήτοι το γεγονός ότι η περιοχή δεν προσβάλλεται από ανέμους γιατί είναι προστατευμένη λόγω του ότι βρίσκεται μέσα σε υπήνεμο κόλπο.

δ) Τη μορφολογία του πυθμένα ο οποίος συνίσταται από αμμώδη σύσταση και ήπιες κλίσεις με μικρά βάθη κοντά στην ακτή.

ε) Τον τομέα ανάπτυξης κυματισμού σε σχέση με το μέτωπο της ακτής ότι δηλαδή πρόκειται για ακτή με μικρό ανάπτυγμα πελάγους.

στ) Την ύπαρξη κατασκευής στη περιοχή που υφίσταται και αναφέρθηκε προηγούμενα, χωρίς να υπάρχει στο αρχείο της υπηρεσίας νόμιμη άδεια.

ζ) Την μη ύπαρξη εγκεκριμένων χωροταξικών κατευθύνσεων και χρήσεων γης που επηρεάζουν την παράκτια ζώνη.

η) Την μη ύπαρξη καταγεγραμμένων δημόσιων κτημάτων κάθε κατηγορίας που βρίσκονται σε άμεση γειτνίαση με την παράκτια ζώνη.

θ) Ότι δεν υφίσταται Κτηματολόγιο.

ι) Την μη ύπαρξη ευπαθών οικοσυστημάτων και προστατευόμενων περιοχών, αποφασίζουμε:

Καθορίζουμε στο παραπάνω τοπογραφικό διάγραμμα:

1. Την οριογραμμή του αιγιαλού με κόκκινη συνεχή πολυγωνική γραμμή 01, 02, 03, ... έως και 41, της οποίας οι κορυφές εξασφαλίζονται με συντεταγμένες του κρατικού τριγωνομετρικού δικτύου.

2. Την οριογραμμή της παραλίας για την εξυπηρέτηση των σκοπών του άρθρου 1 § 2 του ν. 2971/2001 με κίτρινη συνεχή πολυγωνική γραμμή 01΄, 02΄, 03΄, ... έως και 41΄, της οποίας οι πλευρές είναι παράλληλες της γραμμής αιγιαλού σε απόσταση σταθερή 15,00 μ.

Τα κτίσματα και οι κατασκευές μέσα στην ζώνη παραλίας δεν εξαιρούνται.

3. Αποφαινόμαστε ότι δεν υπάρχει παλαιός αιγιαλός.

Η Επιτροπή

Ο Πρόεδρος	Τα μέλη
ΔΗΜΗΤΡΙΟΣ ΕΥΘΥΜΙΟΥ	ΔΗΜΗΤΡΙΟΣ ΚΡΥΟΝΕΡΙΤΗΣ
	ΒΑΣΙΛΙΚΗ ΧΑΤΖΗΠΛΗ
	ΚΛΕΟΠΑΤΡΑ ΠΑΙΔΟΠΟΥΛΟΥ

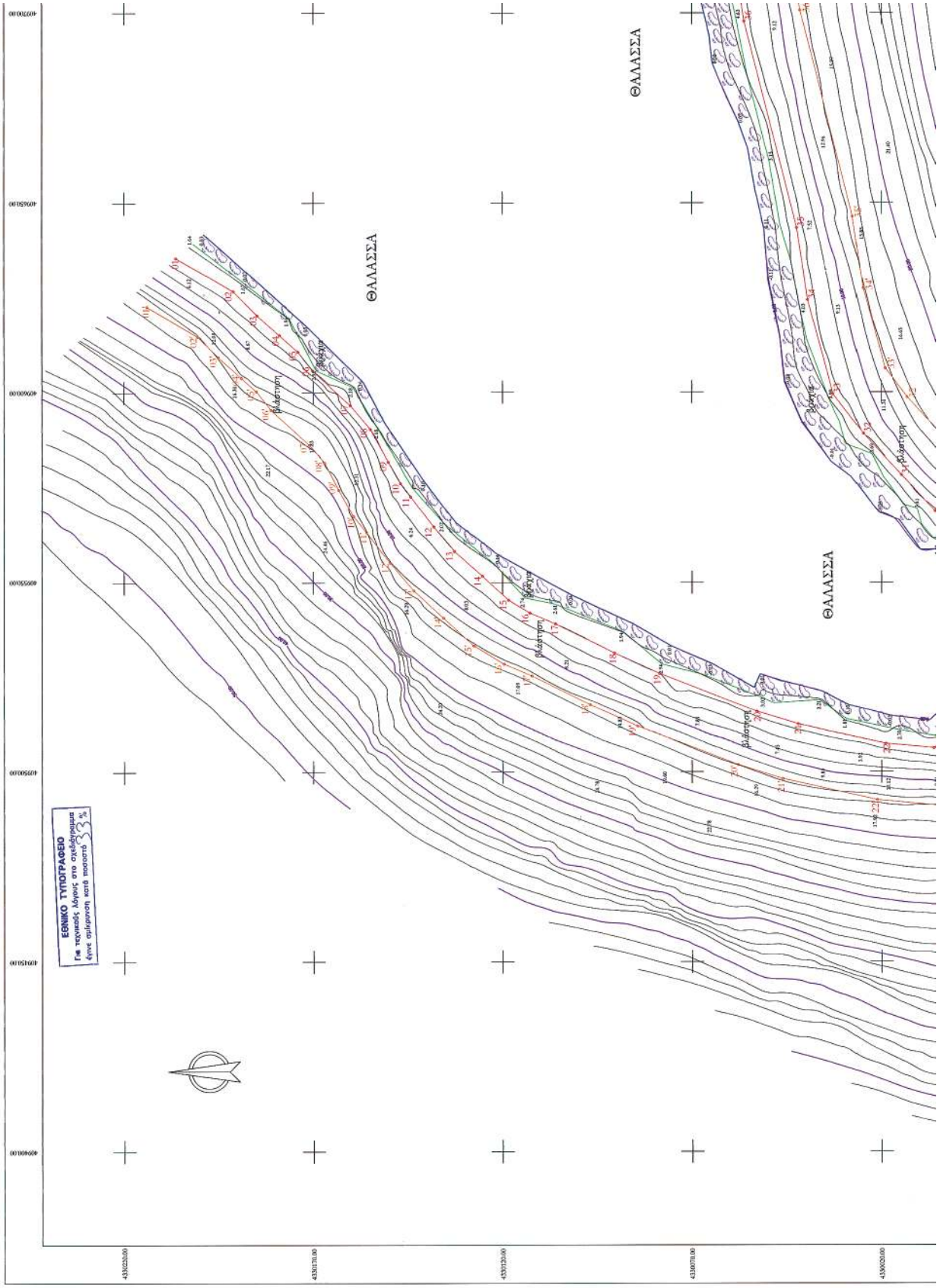
ΕΘΝΙΚΟ ΤΥΠΟΓΡΑΦΕΙΟ
Για τεχνικούς λόγους στο σχέδιογραμμα
ήτοι σμίκρυνση κατά ποσοστό 33 %
ΘΑΛΑΣΣΑ
ΘΑΛΑΣΣΑ
ΘΑΛΑΣΣΑ
ΘΑΛΑΣΣΑ
Βλάστη
Βλάστη
Βλάστη
Βλάστη
Βλάστη
4109700.00
4109650.00
4109600.00
4109550.00
4109500.00
4109450.00
4109400.00
433025.00
433075.00
433125.00
433175.00
433225.00

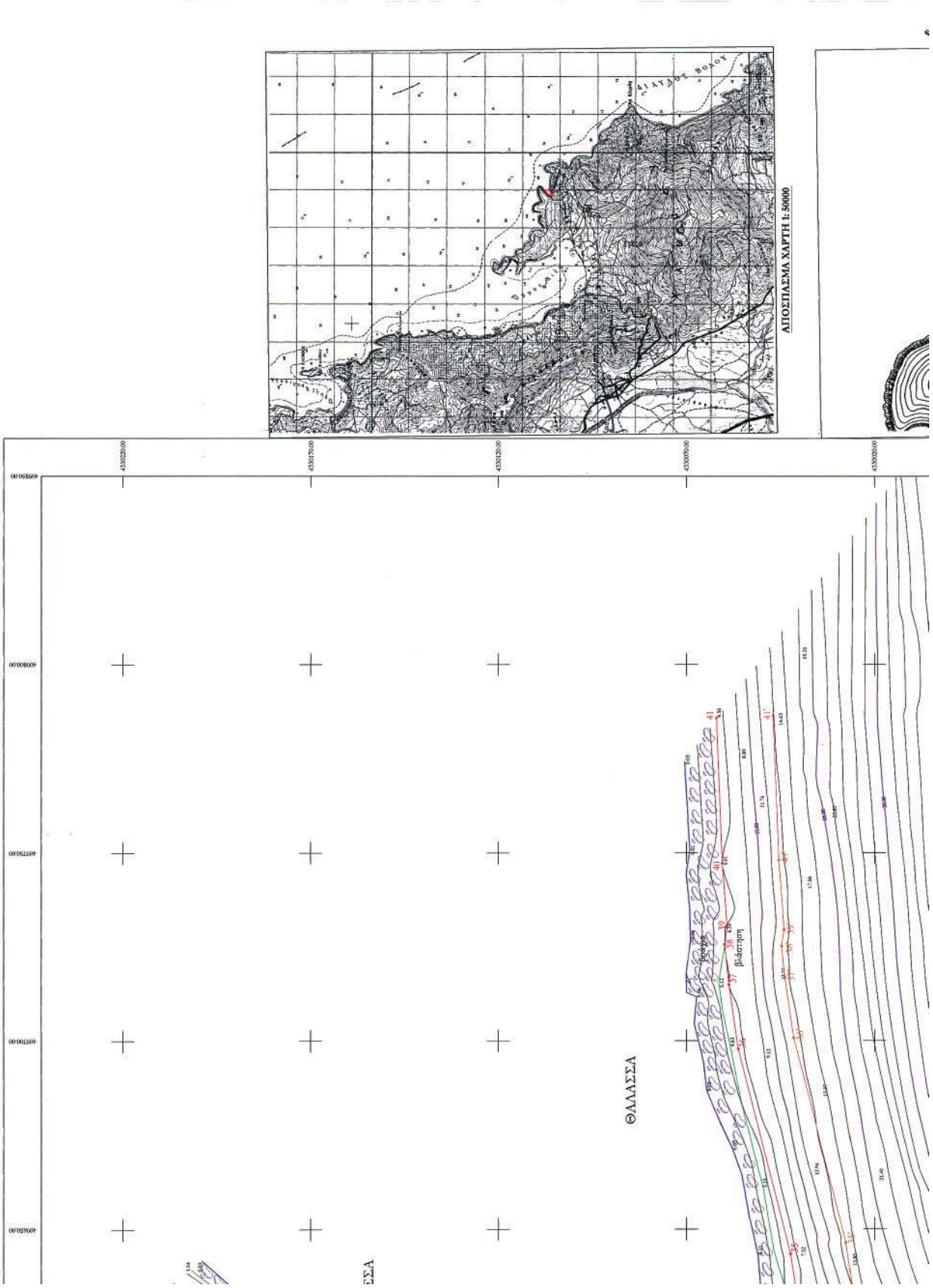
ΑΓΙΟΣΠΑΣΜΑ ΧΑΡΤΗ 1:50000
ΘΑΛΑΣΣΑ



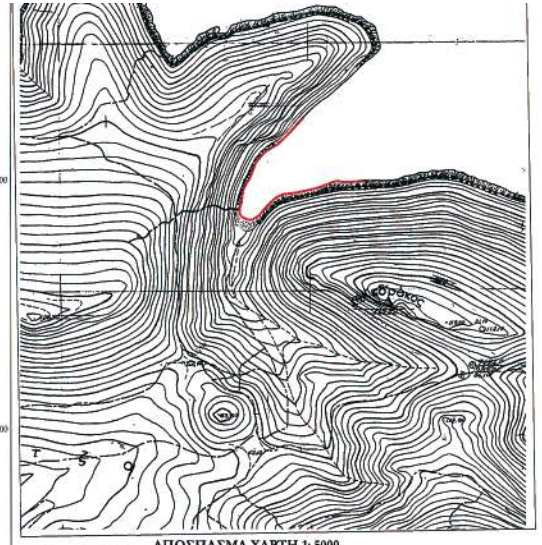

ΑΠΟΣΠΑΣΜΑ ΧΑΡΤΗ 1: 5000

ΣΥΝΤΕΤΑΓΜΕΝΕΣ ΓΡΑΜΜΗΣ ΑΙΓΙΑΛΟΥ

Α/Α	Χ	Ψ	Α/Α	Χ	Ψ
01	409635.49	4330206.24	22	409507.41	4330018.73
02	409626.56	4330191.18	23	409506.26	4330006.08
03	409620.17	4330184.83	24	409511.58	4329997.75
04	409614.98	4330178.96	25	409518.70	4329993.22
05	409610.61	4330174.08	26	409528.38	4329987.35
06	409605.64	4330170.15	27	409540.04	4329983.44
07	409596.55	4330160.15	28	409547.18	4329982.21
08	409590.22	4330154.83	29	409559.99	4329992.75
09	409581.56	4330150.08	30	409568.68	4330005.77
10	409575.95	4330146.88	31	409578.06	4330014.66
11	409572.55	4330144.10	32	409589.04	4330024.69
12	409564.67	4330138.00	33	409599.42	4330032.63
13	409558.30	4330132.46	34	409624.23	4330039.47
14	409551.69	4330125.24	35	409643.43	4330042.34
15	409545.34	4330118.32	36	409697.81	4330056.16
16	409541.89	4330112.66	37	409714.85	4330058.65
17	409539.03	4330105.91	38	409725.50	4330059.77
18	409531.39	4330090.35	39	409729.98	4330059.05
19	409525.99	4330078.45	40	409747.18	4330060.38
20	409515.99	4330052.79	41	409785.79	4330061.88
21	409512.64	4330042.06			

ΣΥΝΤΕΤΑΓΜΕΝΕΣ ΓΡΑΜΜΗΣ ΠΑΡΑΛΙΑΣ

Α/Α	Χ	Ψ	Α/Α	Χ	Ψ
01'	409622.59	4330213.89	22'	409492.56	4330021.06
02'	409614.63	4330200.47	23'	409490.85	4330002.33
03'	409609.26	4330195.13	24'	409500.73	4329986.88
04'	409603.77	4330188.93	25'	409510.78	4329980.48
05'	409600.30	4330185.05	26'	409522.04	4329973.65
06'	409595.37	4330181.16	27'	409536.36	4329968.86
07'	409586.13	4330170.99	28'	409551.40	4329966.27
08'	409581.38	4330166.99	29'	409571.23	4329982.57
09'	409574.34	4330163.23	30'	409580.22	4329996.04
10'	409567.42	4330159.29	31'	409588.28	4330003.68
11'	409563.21	4330155.83	32'	409598.67	4330013.17
12'	409555.15	4330149.59	33'	409606.22	4330018.94
13'	409547.81	4330143.22	34'	409627.35	4330024.77
14'	409540.64	4330135.38	35'	409646.39	4330027.62
15'	409533.29	4330127.38	36'	409700.75	4330041.43
16'	409528.51	4330119.52	37'	409716.72	4330043.76
17'	409525.39	4330112.14	38'	409725.08	4330044.65
18'	409517.83	4330096.76	39'	409729.35	4330043.95
19'	409512.16	4330084.28	40'	409748.05	4330045.40
20'	409501.82	4330057.75	41'	409786.38	4330046.89
21'	409498.14	4330045.94			

ΥΠΟΥΡΓΕΙΟ ΟΙΚΟΝΟΜΙΑΣ Κ' ΟΙΚΟΝΟΜΙΚΩΝ
ΚΤΗΜΑΤΙΚΗ ΥΠΗΡΕΣΙΑ Ν. ΜΑΓΝΗΣΙΑΣ

ΤΟΠΟΓΡΑΦΙΚΟ ΔΙΑΓΡΑΜΜΑ
ΚΑΘΟΡΙΣΜΟΣ ΟΡΙΩΝ ΑΙΓΙΑΛΟΥ - ΠΑΡΑΛΙΑΣ

ΠΕΡΙΟΧΗ : "ΛΑΔΙΚΟΥ" ΤΗΣ ΚΤΗΜΑΤΙΚΗΣ ΠΕΡΙΦΕΡΕΙΑΣ ΣΟΥΡΓΗΣ
ΔΗΜΟΥ ΣΟΥΡΓΗΣ
ΝΟΜΟΣ ΜΑΓΝΗΣΙΑΣ

ΕΝΔΙΑΦΕΡΟΜΕΝΟΙ
ΙΧΘΥΟΤΡΟΦΕΙΑ
ΠΑΓΑΣΗΤΙΚΟΥ Α.Ε.

ΑΝΑΔΟΧΟΣ ΜΕΛΕΤΗΣ: ΚΩΝ/ΝΟΣ ΠΑΝΤ. ΜΑΣΤΡΟΓΙΑΝΝΗΣ
ΑΓΡΟΝΟΜΟΣ ΤΟΠΟΓΡΑΦΟΣ ΜΗΧΑΝΙΚΟΣ Α.Π.Θ.
ΜΕΛΟΣ Τ.Ε.Ε. ΑΡ.ΜΗΤΡΩΟΥ 103006
ΠΑΛΑΙΑΝΙΔΙΩΝ 64 ΛΕΧΩΝΙΑ ΒΟΛΟΥ
ΤΗΛ 24280 94220 - 6942 559047
ΑΦΜ 105487592 - ΔΟΥ Β' ΒΟΛΟΥ

ΗΜΕΡΟΜΗΝΙΑ ΣΥΝΤΑΞΗΣ ΙΟΥΛΙΟΣ 2007: ΚΩΝ/ΝΟΣ ΠΑΝΤ. ΜΑΣΤΡΟΓΙΑΝΝΗΣ
ΑΓΡΟΝΟΜΟΣ ΤΟΠΟΓΡΑΦΟΣ ΜΗΧΑΝΙΚΟΣ Α.Π.Θ.
ΜΕΛΟΣ Τ.Ε.Ε. ΑΡ.ΜΗΤΡΩΟΥ 103006
ΠΑΛΑΙΑΝΙΔΙΩΝ 64 ΛΕΧΩΝΙΑ ΒΟΛΟΥ
ΤΗΛ 24280 94220 - 6942 559047
ΑΦΜ 105487592 - ΔΟΥ Β' ΒΟΛΟΥ

ΥΠΟΜΝΗΜΑ ΕΠΙΤΡΟΠΗΣ ΚΑΘΟΡΙΣΜΟΥ ΟΡΙΩΝ ΑΙΓΙΑΛΟΥ - ΠΑΡΑΛΙΑΣ

πάχους γραμμή - ορογραμμή Αιγιαλού
λεπτής γραμμή - ορογραμμή Παραλίας

Το παρόν τοπογραφικό διάγραμμα συνοδεύει την από 13-9-07 Έκθεση της επιτροπής καθορισμού ορίων Αιγιαλού και Παραλίας.

Οι κορυφογραμμές εξακριβώνται όπως σημειώνεται στο διάγραμμα από συντεταγμένες του Κρατικού Δικτύου (EGSA '87).

Καθορίζεται Ζώνη Παραλίας πλάτους 15.00 μ.

Η ΕΠΙΤΡΟΠΗ

Ο ΠΡΟΕΔΡΟΣ
ΠΡ/ΝΟΣ ΤΗΣ ΚΤΗΜΑΤΙΚΗΣ ΥΠΗΡΕΣΙΑΣ Ν. ΜΑΓΝΗΣΙΑΣ

ΤΑ ΜΕΛΗ
1. ΑΙΜΕΝΟΔΩΡΟΣ ΜΑΓΝΗΣΙΑΣ
2. ΜΗΧ/ΝΙΚΟΣ ΤΗΣ Κ.Υ.
3. ΔΑΣΟΠΡΟΣΤΑΤΗΣ ΤΗΣ Ν. ΜΑΓΝΗΣΙΑΣ
4. Δ/ΝΤΗΣ ΧΩΡΟΥ & ΠΕΡΙΒΑΛΛ. ΤΗΣ ΓΕΝ. ΓΡΑΜΜ. ΠΕΡΙΦΕΡΕΙΑΣ ΘΕΣΣΑΛΙΑΣ

ΘΕΩΡΗΘΗΚΕ
για την παρέμβαση της αποτύπωσης
ΒΟΛΟΣ 13 / 9 /2007
Ο ΜΗΧ/ΝΙΚΟΣ ΤΗΣ Κ.Υ. Ν. ΜΑΓΝΗΣΙΑΣ
ΧΑΤΖΗΠΑΝ ΒΑΣΙΛΙΚΗ
ΤΟΠΟΓΡΑΦΟΣ ΜΗΧΑΝΙΚΟΣ

ΤΡΙΓΩΝΟΜΕΤΡΙΚΗ ΕΔΑΡΩΣΗ	: ΚΡΑΤΙΚΟ ΤΡΓ/ΜΕΤΡΙΚΟ ΔΙΚΤΥΟ
ΥΨΟΜΕΤΡΙΚΗ ΑΦΕΤΗΡΙΑ	: ΘΑΛΑΣΣΑ
ΜΕΘΟΔΟΣ ΑΠΟΤΥΠΩΣΗΣ	: ΤΑΧΥΜΕΤΡΙΚΗ
ΧΡΟΝΟΛΟΓΙΑ ΑΠΟΤΥΠΩΣΗΣ	: ΙΟΥΛΙΟΣ 2007

ΚΛΙΜΑΚΑ 1 : 500
ΕΠΟΔΙΑΣΤΑΣΗ 2.00 μ
ΑΡ. ΣΧΕΔΙΟΥ

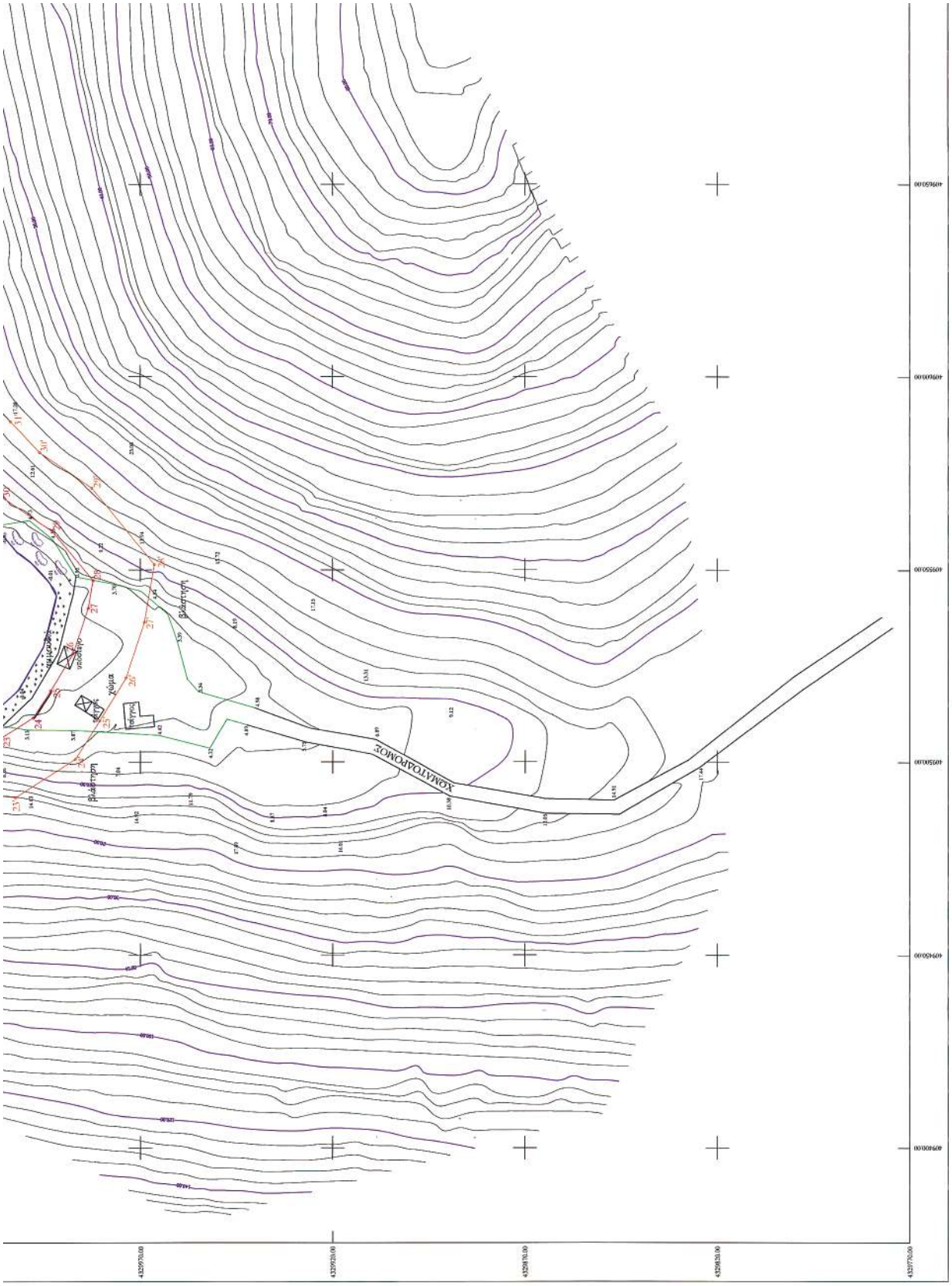
ΧΟΜΑΤΟΔΡΟΜΟΣ
432970.00
432950.00
432930.00
432910.00
432890.00
432870.00
4095000.00
4095050.00
4095100.00
4095150.00
4095200.00
4095250.00

Αριθμ. 2242/16848 (2)

Καθορισμός και μερικός επανακαθορισμός των ορίων του αιγιαλού και δημιουργία ζώνης παραλίας στην θέση «ΚΑΛΑΜΑΚΙ ΜΙΚΡΟΥ» Δήμου Σηπιάδος Ν. Μαγνησίας.

Ο ΓΕΝΙΚΟΣ ΓΡΑΜΜΑΤΕΑΣ ΠΕΡΙΦΕΡΕΙΑΣ ΘΕΣΣΑΛΙΑΣ

Έχοντας υπόψη:

1. Τις διατάξεις του ν. 2971/2001 (ΦΕΚ 285/Δ΄/19.12.2001) «περί περί αιγιαλού και παραλίας».

2. Τις διατάξεις του ν.δ. 439/1970 «περί συμπληρώσεως των διατάξεων περί αιγιαλού».

3. Τις διατάξεις του ν. 3200/1955 (ΦΕΚ 97 τ. Α΄) «περί διοικητικής αποκέντρωσης «όπως αυτές τροποποιήθηκαν και ισχύουν σήμερα με τα ν.δ. 532/1970, β.δ. 704/1970, β.δ. 705/1970, β.δ. 192/1972, π.δ. 71/1984, π.δ. 347/1986, ν. 2026/1992 και π.δ. 97/1993.

4. Τις διατάξεις του άρθρου 19 παρ. 5 του ν.δ. 2344/1995, του άρθρου 52 παρ. 6 ν. 2218/1994, του άρθρου 4 παρ. 7 του ν. 2240/1994, δυνάμει των οποίων αρμοδιότητες του Υπουργείου Οικονομικών που είχαν μεταβιβασθεί στους Νομάρχες, ανήκουν στον Περιφερειακό Δ/ντή, σε συνδυασμό με αυτές του άρθρου 14 παρ. 2 του 2399/96 με τις οποίες προβλέπεται η κατάργηση των θέσεων των Περιφερειακών Δ/ντών, οι αρμοδιότητες πλέον του οποίου περιήλθαν στον Γενικό Γραμματέα της Περιφέρειας που ασκούνται από τον Αναπληρωτή Περιφερειακό Δ/ντή.

5. Τις διατάξεις του τετάρτου εδαφίου της παρ. 2 του άρθρου 1 και της παρ. 6 του ιδίου άρθρου του ν. 2503/1997 «Διοίκηση, οργάνωση, στελέχωση της Περιφέρειας, ρύθμιση θεμάτων για την Τοπική Αυτοδιοίκηση και άλλες διατάξεις» (Φ.Ε.Κ. 107 τ. Α΄), σύμφωνα με τις οποίες οι Περιφερειακές Υπηρεσίες του Υπουργείου Οικονομικών που συγκροτούσαν την Περιφερειακή Διοίκηση του Νομού ή Νομαρχίας, δεν υπήχθησαν στην ενιαία οργανική μονάδα της Περιφέρειας, ούτε καταργήθηκαν, αλλά αποτελούν από 1.9.1997, Υπηρεσίες του Υπουργείου Οικονομικών.

6. Τις διατάξεις του άρθρου 46 του ν. 3220/2004 (Φ.Ε.Κ. 15/Α΄/28.1.2004) «Μέτρα αναπτυξιακής και κοινωνικής πολιτικής - αντικειμενικοποίησης του φορολογικού ελέγχου και άλλες διατάξεις».

7. Την απόφαση του Υπουργού Εσωτερικών, Δημόσιας Διοίκησης και Αποκέντρωσης που δημοσιεύθηκε στο Φ.Ε.Κ. 93/Γ΄/2.4.2004 με την οποία ορίστηκαν οι Γενικοί Γραμματείς Περιφερειών της Χώρας.

8. Την από 15.1.2008 έκθεση της κατά το άρθρο 3 του ν. 2971/19.12.2001 (Φ.Ε.Κ. 285/Α΄/19.12.2001) «περί αιγιαλού και παραλίας» αρμόδιας Επιτροπής καθορισμού ορίων αιγιαλού και παραλίας, για τον καθορισμό ορίων αιγιαλού και δημιουργία ζώνης παραλίας στη θέση:

«ΚΑΛΑΜΑΚΙ ΜΙΚΡΟΥ» δήμου Σηπιάδος Ν. Μαγνησίας

9. Το από τον Ιανουάριο 2006 τοπογραφικό και υψομετρικό διάγραμμα κλίμακας 1:500 αποτελούμενο από μία (1) πινακίδα που συντάχθηκε από τον Τοπ/φο μηχανικό Παναγιώτη Καρακαντέ και το οποίο ελέγχθηκε ως προς την ακρίβεια της αποτύπωσης και θεωρήθηκε από την Τοπογράφο Μηχανικό της Κτηματικής Υπηρεσίας Ν. Μαγνησίας Βασιλική Χατζηπλή στις 15.1.2008.

10. Την υπ' αριθμ. 544.5/1039/06 σύμφωνη γνώμη του Γ.Ε.Ν. για τα όρια αιγιαλού και παραλίας, αποφασίζουμε:

Επικυρώνουμε την από 15.1.2008 έκθεση της κατά το άρθρο 3 του ν. 2971/19.12.2001 αρμόδιας Επιτροπής καθορισμού ορίων αιγιαλού και παραλίας, για τον καθορισμό και μερικό επανακαθορισμό ορίων αιγιαλού και δημιουργία ζώνης παραλίας στη θέση:

«ΚΑΛΑΜΑΚΙ ΜΙΚΡΟΥ» Δήμου Σηπιάδος Ν. Μαγνησίας

Το από τον Ιανουάριο 2006 τοπογραφικό και υψομετρικό διάγραμμα κλίμακας 1:500 αποτελούμενο από μία (1) πινακίδα που συντάχθηκε από τον Τοπ/φο μηχανικό Παναγιώτη Καρακαντέ και το οποίο ελέγχθηκε ως προς την ακρίβεια της αποτύπωσης και θεωρήθηκε από την Τοπογράφο Μηχανικό της Κτηματικής Υπηρεσίας Ν. Μαγνησίας Βασιλική Χατζηπλή στις 15.1.2008.

Στο τοπογραφικό διάγραμμα καθορίστηκε από την αρμόδια Επιτροπή όπως πιο πάνω αναφέρεται:

1. Η οριογραμμή του αιγιαλού με κόκκινη συνεχή πολυγωνική γραμμή 1, 2, 3, ... έως και 10, 11, 1α, της οποίας οι κορυφές εξασφαλίζονται με συντεταγμένες του κρατικού τριγωνομετρικού δικτύου.

2. Η οριογραμμή της παραλίας για την εξυπηρέτηση των σκοπών του άρθρου 1 § 2 του ν. 2971/2001 με κίτρινη συνεχή πολυγωνική γραμμή 1΄, 2΄, 3΄, ... έως και 12΄, 13΄, 1α΄, της οποίας οι πλευρές είναι παράλληλες της γραμμής αιγιαλού σε απόσταση 10,00 μ. εντός οικισμού και 15,00 μ. εκτός οικισμού.

Τα κτίσματα και οι κατασκευές μέσα στην ζώνη παραλίας δεν εξαιρούνται.

Αποφαινόμαστε ότι δεν υπάρχει παλαιός αιγιαλός Επανακαθορίστηκε στο παραπάνω τοπογραφικό διάγραμμα:

1. Η οριογραμμή του αιγιαλού με κόκκινη συνεχή πολυγωνική γραμμή 2β, 1, της οποίας οι κορυφές εξασφαλίζονται με συντεταγμένες του κρατικού τριγωνομετρικού δικτύου.

2. Η οριογραμμή της παραλίας για την εξυπηρέτηση των σκοπών του άρθρου 1 § 2 του ν. 2971/2001 με κίτρινη συνεχή πολυγωνική γραμμή 2β΄, 1΄, της οποίας οι πλευρές είναι παράλληλες της γραμμής αιγιαλού σε απόσταση σταθερή 10,00 μ.

Η απόφαση αυτή με την έκθεση της Επιτροπής και το τοπογραφικό διάγραμμα, να δημοσιευθούν στην Εφημερίδα της Κυβερνήσεως.

Λάρισα, 28 Φεβρουαρίου 2008

Ο Γενικός Γραμματέας Περιφέρειας
ΦΩΤΙΟΣ ΓΚΟΥΠΑΣ

ΕΚΘΕΣΗ

Επιτροπής καθορισμού και μερικού επανακαθορισμού των ορίων αιγιαλού, παραλίας, παλαιού αιγιαλού σύμφωνα με τα άρθρα 3, 4 και 5 του ν. 2971/2001.

Καθορισμός για πρώτη φορά των ορίων αιγιαλού και μερικός επανακαθορισμός κ.λπ. στη θέση «ΚΑΛΑΜΑΚΙ-ΜΙΚΡΟΥ» του Δήμου Σηπιάδος Ν. Μαγνησίας.

Στο Βόλο σήμερα την 15.1.2008 οι υπογεγραμμένοι:

1. ΕΥΘΥΜΙΟΥ ΔΗΜΗΤΡΙΟΣ προϊστάμενος της Κτηματικής Υπηρεσίας Ν. Μαγνησίας, ως πρόεδρος.

2. ΚΡΥΟΝΕΡΙΤΗΣ ΔΗΜΗΤΡΗΣ Υπολιμενάρχης Βόλου ως μέλος.

3. ΧΑΤΖΗΠΛΗ ΒΑΣΙΛΙΚΗ, τοπογράφος μηχανικός της Κτηματικής Υπηρεσίας ως μέλος,

4. ΠΑΙΔΟΠΟΥΛΟΥ ΚΛΕΟΠΑΤΡΑ, διευθύντρια ΧΩ.ΠΕ. Νομαρχιακής Αυτοδιοίκησης Ν. Μαγνησίας, ως μέλος.

Ο Αθανάσιος Οικονόμου δ/ντής ΠΕ.ΧΩ. Γενικής Γραμματείας Περιφέρειας Θεσσαλίας, αν και προσκλήθηκε νόμιμα δεν προσήλθε, που αποτελούμε την επιτροπή καθορισμού των ορίων αιγιαλού, παραλίας και παλαιού αιγιαλού, σύμφωνα με τα άρθρα 3, 4 και 5 του ν. 2971/2001 (Φ.Ε.Κ. 285/Α΄/19.12.2001) και της υπ' αριθμ. 5612/22.6.2007 απόφασης του Γεν. Γραμματέα Περιφέρειας Θεσσαλίας, μετά από αυτοψία στην παραπάνω περιοχή στις 15.1.2008 ύστερα από πρόσκληση του Προέδρου της επιτροπής με το υπ' αριθμ. 60/10.1.2008 έγγραφο, αφού λάβαμε υπόψη:

1. Την από 1.2.2006 αίτηση του Μιχάλη Ευσταθίου με την οποία ζητείται ο καθορισμός του αιγιαλού και της παραλίας στην παραπάνω περιοχή,

2. Τις διατάξεις του ν. 2971/2001 (Φ.Ε.Κ. 285/Α΄/19.12.2001) και ειδικότερα τα άρθρα 4, 5, 6, 7, 8, και 9.

3. Το τοπογραφικό και υψομετρικό διάγραμμα της παραπάνω περιοχής με κλίμακα 1:500, που συντάχθηκε τον Ιανουάριο 2006 από τον τοπογράφο μηχανικό Παναγιώτη Καρακαντέ σε μία (1) πινακίδα και ελέγχθηκε και θεωρήθηκε από την Βασιλική Χατζηπλή, τοπογράφο μηχανικό της Κτηματικής Υπηρεσίας Ν. Μαγνησίας στις 15.1.2008.

4. Την αντίληψη που σχηματίστηκε λαμβάνοντας υπόψη, ύστερα από αυτοψία τις φυσικές και λοιπές ενδείξεις που επηρεάζουν το πλάτος του αιγιαλού και της παραλίας και ειδικότερα:

α) Τη γεωμορφολογία του εδάφους για την οποία αναλυτικά αναφέρεται ότι:

1) Η μορφολογία της ακτής συνίσταται από βραχώδη πρανή με κατακόρυφες κλίσεις και μεγάλα ύψη στέψης εκτός από το τμήμα 2β-1, όπου η μορφολογία της ακτής συνίσταται από χαλαρά ιζήματα (άμμος) που έχουν προκύψει από την αποσάθρωση-διάβρωση των μητρικών πετρωμάτων της ακτής.

2) Της ακτής συνέχονται εκτάσεις λοφώδεις. Με έδαφος ημιβραχώδες, γαιώδες.

Εντός οικισμού το τμήμα 2β, 1, 2, ...6, εκτός σχεδίου το υπόλοιπο τμήμα. Δομημένες με αραιή δόμηση. Με χρήση κατοικίας, Β΄ κατοικίας.

3) Το φυσικό όριο βλάστησης συνίσταται από θαμνώδη φυσική βλάστηση.

β) Το γεγονός ότι στη περιοχή δεν εντοπίστηκαν παράκτιοι φυσικοί πόροι.

γ) Τα πορίσματα από την εκτίμηση των μετεωρολογικών στοιχείων της περιοχής, ήτοι το γεγονός ότι η περιοχή προσβάλλεται από ισχυρούς ανέμους έντασης 7-10 Β κυρίως από Ν, ΝΑ διευθύνσεις.

δ) Τη μορφολογία του πυθμένα ο οποίος συνίσταται από μεγάλα βάθη κοντά στην ακτή.

ε) Τον τομέα ανάπτυξης κυματισμού σε σχέση με το μέτωπο της ακτής ότι δηλαδή πρόκειται για ακτή με μεγάλο ανάπτυγμα πελάγους καθώς και το ότι μεγάλο ανάπτυγμα θαλάσσιας έκτασης συμβάλλει στη δημιουργία μεγαλύτερης έντασης κυματικού πεδίου σε σχέση με κλειστές θαλάσσιες περιοχές (όρμους ή κόλπους) που έχουν ίδια ένταση ανέμου.

στ) Την μη ύπαρξη τεχνικών έργων στη περιοχή.

ζ) Την μη ύπαρξη εγκεκριμένων χωροταξικών κατευθύνσεων και χρήσεων γης που επηρεάζουν την παράκτια ζώνη.

η) Την μη ύπαρξη καταγεγραμμένων δημόσιων κτημάτων κάθε κατηγορίας που βρίσκονται σε άμεση γειτνίαση με την παράκτια ζώνη.

θ) Ότι δεν υφίσταται Κτηματολόγιο.

ι) Την μη ύπαρξη ευπαθών οικοσυστημάτων και προστατευόμενων περιοχών.

κ) Την υπ' αριθμ. ΝΠ 57/86 απόφαση Νομάρχη Μαγνησίας ΦΕΚ 440/Δ/20.5.1987 με την οποία καθορίστηκαν οι οριογραμμές αιγιαλού παραλίας στο τμήμα 1β-2β, αποφασίζουμε:

Καθορίζουμε στο παραπάνω τοπογραφικό διάγραμμα:

1. Την οριογραμμή του αιγιαλού με κόκκινη συνεχή πολυγωνική γραμμή 1, 2, 3,... έως και 10, 11, 1α, της οποίας οι κορυφές εξασφαλίζονται με συντεταγμένες του κρατικού τριγωνομετρικού δικτύου.

2. Την οριογραμμή της παραλίας για την εξυπηρέτηση των σκοπών του άρθρου 1 § 2 του ν. 2971/2001 με κίτρινη συνεχή πολυγωνική γραμμή 1΄, 2΄, 3΄, ... έως και 12΄, 13΄, 1α΄, της οποίας οι πλευρές είναι παράλληλες της γραμμής αιγιαλού σε απόσταση 10,00 μ. εντός οικισμού και 15,00 μ. εκτός οικισμού.

Τα κτίσματα και οι κατασκευές μέσα στην ζώνη παραλίας δεν εξαιρούνται.

3. Αποφαινόμαστε ότι δεν υπάρχει παλαιός αιγιαλός.

Επανακαθορίζουμε στο παραπάνω τοπογραφικό διάγραμμα:

1. Την οριογραμμή του αιγιαλού με κόκκινη συνεχή πολυγωνική γραμμή 2β, 1, της οποίας οι κορυφές εξασφαλίζονται με συντεταγμένες του κρατικού τριγωνομετρικού δικτύου.

2. Την οριογραμμή της παραλίας για την εξυπηρέτηση των σκοπών του άρθρου 1 § 2 του ν. 2971/2001 με κίτρινη συνεχή πολυγωνική γραμμή 2β΄, 1΄, της οποίας οι πλευρές είναι παράλληλες της γραμμής αιγιαλού σε απόσταση σταθερή 10,00 μ.

Η Επιτροπή

Ο Πρόεδρος	Τα μέλη
ΔΗΜΗΤΡΙΟΣ ΕΥΘΥΜΙΟΥ	ΔΗΜΗΤΡΙΟΣ ΚΡΥΟΝΕΡΙΤΗΣ
	ΒΑΣΙΛΙΚΗ ΧΑΤΖΗΠΛΗ
	ΚΛΕΟΠΑΤΡΑ ΠΑΙΔΟΠΟΥΛΟΥ


ΕΘΝΙΚΟ ΤΥΠΟΓΡΑΦΕΙΟ
Για τεχνικούς λόγους στο σχεδιάγραμμα
έγινε σμίκρυνση, κατά ποσοστό, 41%
4331855
4331850
4331800
ΕΓΣΑ '87 (ΕΛΛΗΝΙΚΟ ΓΕΩΔΑΙΤΙΚΟ ΣΥΣΤΗΜΑ ΑΝΑΦΟΡΑΣ)
ΣΥΝΤ/ΝΕΣ ΓΡΑΜΜΗΣ ΑΙΓΙΑΛΟΥ
Κορυφή X Y LLJ-1
1 438973.484 4331759.444 34.88
ΣΥΝΤ/ΝΕΣ ΓΡΑΜΜΗΣ ΠΑΡΑΛΙΑΣ
Κορυφή X Y LLJ-1
1 438963.329 4331761.296 36.48

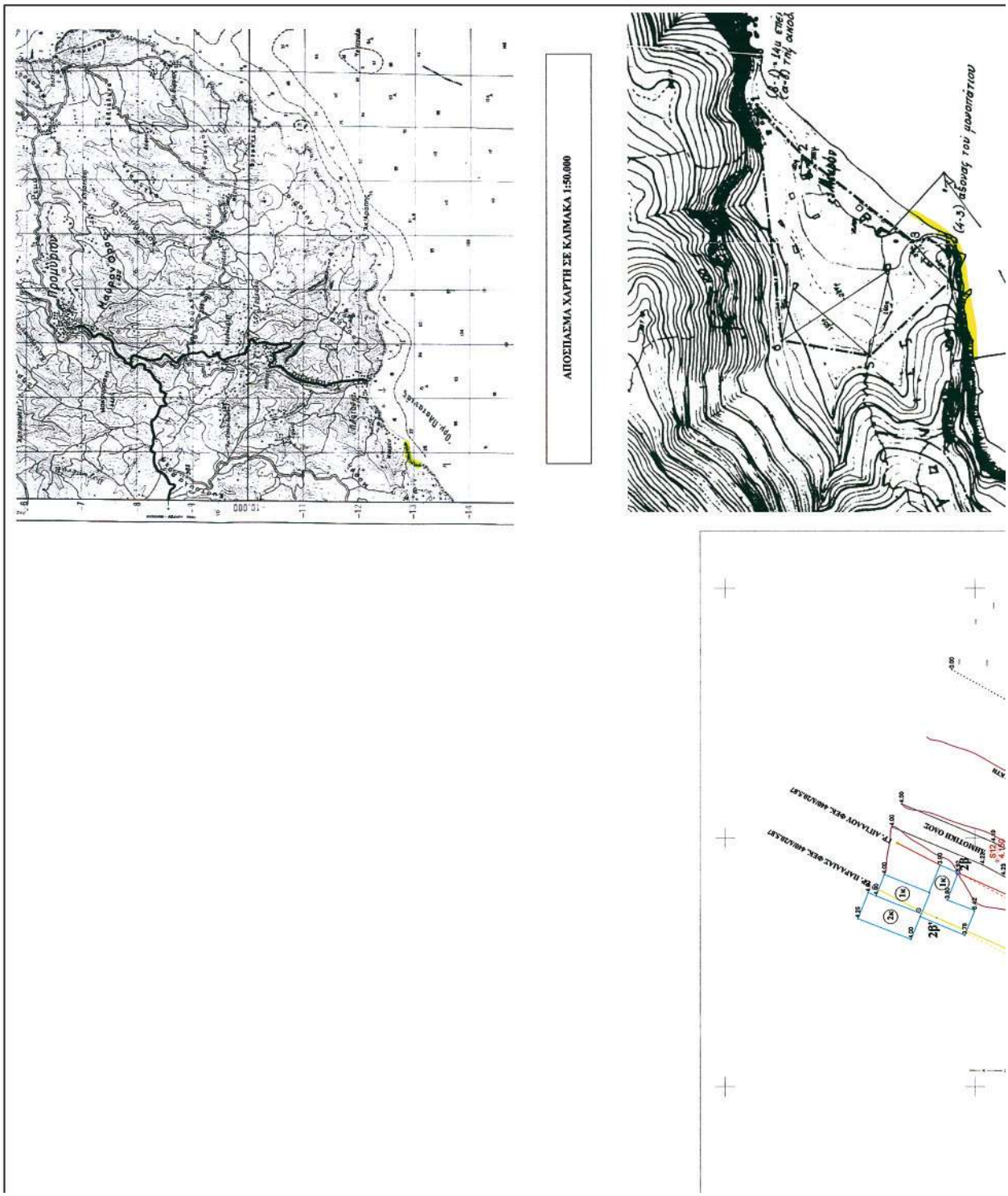
ΑΠΟΣΠΑΣΜΑ ΧΑΡΤΗ ΣΕ ΚΛΙΜΑΚΑ 1:50.000
Κάβαλος Όρος
Προϋψίτης
Όρη Θαλασσίας
10.000
(4-3) άξονας του μονοπάτιου
ΑΙΤΙΑΛΟΥ ΦΕΚ 488/Α.Δ.Τ
ΠΑΡΑΛΙΑΣ ΦΕΚ 488/Α.Δ.Τ
ΖΩΝΗ ΠΡΟΣΤΑΣΙΑΣ
2Β
2Β'
1Κ
2Κ
S12
4.00
4.25
0.75

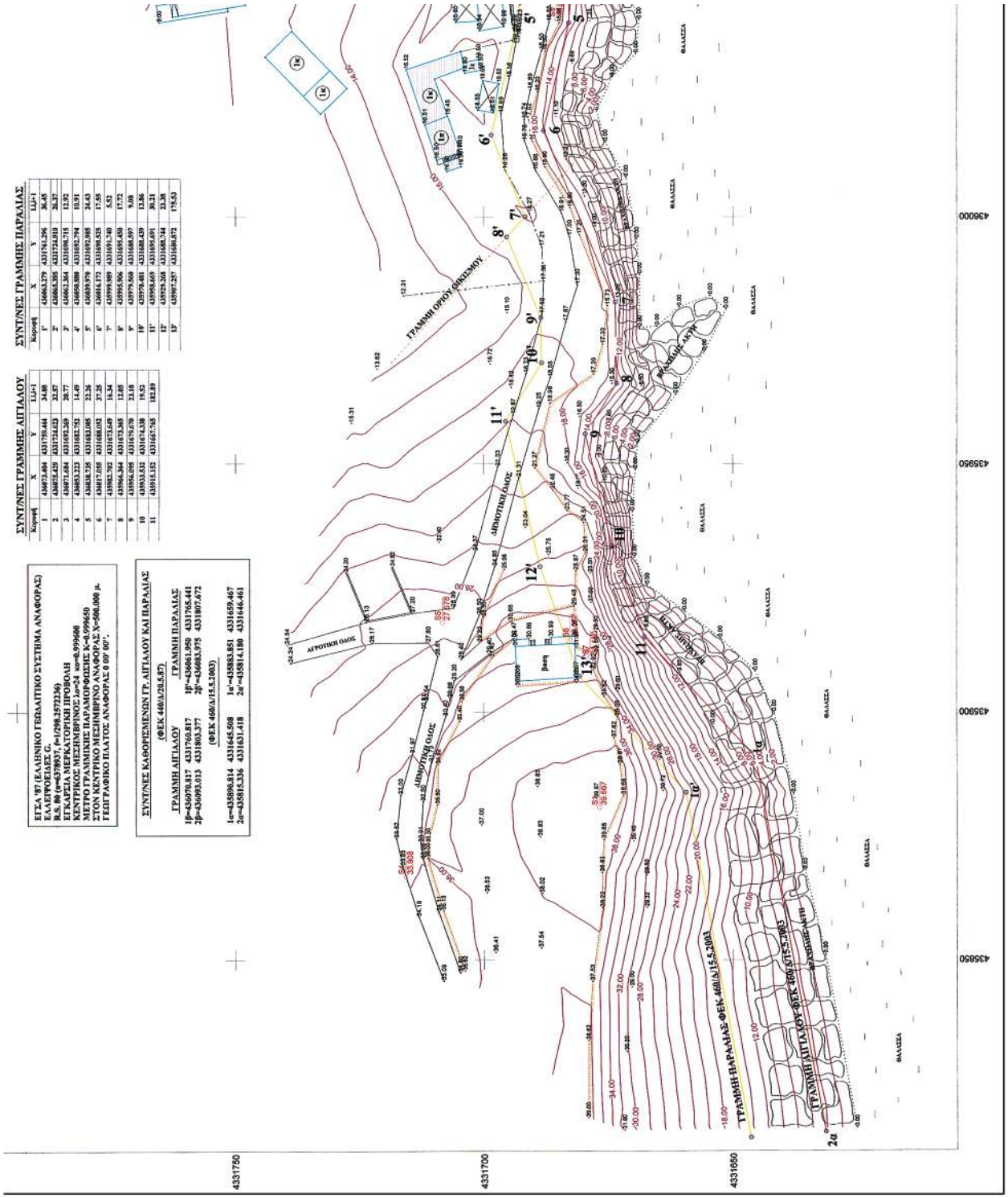
ΕΓΣΑ '87 (ΕΛΛΗΝΙΚΟ ΓΕΩΔΑΙΤΙΚΟ ΣΥΣΤΗΜΑ ΑΝΑΦΟΡΑΣ)
ΕΛΛΕΙΨΟΕΙΔΕΣ G.
R.S. 80 (a=6378137, f=1/298.257222101)
ΕΓΣΑ ΑΤΤΙΚΗΣ 1987 (f=1/298.257222356)
ΚΕΝΤΡΙΚΟ ΜΕΣΗΜΒΡΙΝΟΣ: ω=24 κατ=0.999600
ΜΕΤΡΟ ΓΡΑΜΜΙΚΗΣ ΠΑΡΑΜΟΡΦΩΣΗΣ: K=0.999650
ΣΤΟΝ ΚΕΝΤΡΙΚΟ ΜΕΣΗΜΒΡΙΝΟ ΑΝΑΦΟΡΑΣ X=500.000 μ.
ΓΕΩΓΡΑΦΙΚΟ ΠΛΑΤΟΣ ΑΝΑΦΟΡΑΣ 0 00' 00".
ΣΥΝΤ/ΝΕΣ ΚΑΘΟΡΙΣΜΕΝΩΝ ΓΡ. ΑΙΓΙΑΛΟΥ ΚΑΙ ΠΑΡΑΛΙΑΣ
(ΦΕΚ 440/Δ/20.5.87)
ΓΡΑΜΜΗ ΑΙΓΙΑΛΟΥ
1β=436070.817 4331760.817
2β=436093.013 4331803.377
ΓΡΑΜΜΗ ΠΑΡΑΛΙΑΣ
1β'=436061.589 4331765.441
2β'=436083.975 4331807.672
(ΦΕΚ 460/Δ/15.5.2003)
1α=435890.814 4331645.508
2α=435915.336 4331631.418
1α'=435883.851 4331659.467
2α'=435814.180 4331646.461
ΣΥΝΤ/ΝΕΣ ΓΡΑΜΜΗΣ ΑΙΓΙΑΛΟΥ
Κορυφή X Y L(i,i-1)
1 436074.404 4331736.444 34.88
2 436093.013 4331803.377 68.77
3 436071.484 4331695.269 20.77
4 436063.323 4331682.792 14.69
5 436038.238 4331683.085 22.26
6 436017.055 4331688.052 37.35
7 435982.702 4331673.649 16.34
8 435966.364 4331673.365 12.05
9 435956.095 4331679.670 23.18
10 435933.532 4331674.338 19.52
11 435915.152 4331667.765 182.89
ΣΥΝΤ/ΝΕΣ ΓΡΑΜΜΗΣ ΠΑΡΑΛΙΑΣ
Κορυφή X Y L(i,i-1)
1' 436061.589 4331765.441 36.45
2' 436063.364 4331698.715 12.92
3' 436068.800 4331692.794 10.91
4' 436059.979 4331692.985 24.43
5' 436016.172 4331698.555 17.55
6' 435999.989 4331691.740 8.52
7' 435995.906 4331695.450 17.72
8' 435979.560 4331688.697 9.08
9' 435970.481 4331688.439 13.86
10' 435958.669 4331696.691 30.21
11' 435929.268 4331688.744 23.38
12' 435907.257 4331680.872 175.53
ΓΡΑΜΜΗ ΟΡΟΥ ΟΙΚΟΔΟΜΟΥ
ΔΗΜΟΤΙΚΗ ΟΔΟΣ
ΑΓΡΟΤΙΚΗ ΟΔΟΣ
ΘΑΛΑΣΣΑ
ΤΡΑΜΜΗ ΠΑΡΑΛΙΑΣ ΦΕΚ 460/Δ/15.5.2003
ΤΡΑΜΜΗ ΑΙΓΙΑΛΟΥ ΦΕΚ 440/Δ/15.5.2003
4331750
4331700
4331650
435850
435900
435950
436000


ΑΠΟΣΠΑΣΜΑ ΧΑΡΤΗ ΣΕ ΚΛΙΜΑΚΑ 1:5.000
ΥΠΟΥΡΓΕΙΟ ΟΙΚΟΝΟΜΙΑΣ ΚΑΙ ΟΙΚΟΝΟΜΙΚΩΝ
ΚΤΗΜΑΤΙΚΗ ΥΠΗΡΕΣΙΑ Ν. ΜΑΓΝΗΣΙΑΣ
ΤΟΠΟΓΡΑΦΙΚΟ ΔΙΑΓΡΑΜΜΑ
ΜΕΡΙΚΟΥ ΕΠΑΝΑΚΑΘΑΡΙΣΜΟΥ ΚΑΙ ΚΑΘΟΡΙΣΜΟΥ ΓΡΑΜΜΩΝ ΑΙΓΙΑΛΟΥ & ΠΑΡΑΛΙΑΣ
ΕΝΑΙΑΦΕΡΟΜΕΝΟΣ : ΕΥΣΤΑΘΙΟΣ ΜΙΧΑΛΗΣ
ΠΕΡΙΟΧΗ :ΚΑΛΑΜΑΚΙ - ΜΙΚΡΟΥ
ΔΗΜΟΣ :ΣΗΠΙΑΔΟΣ
ΝΟΜΟΣ : ΜΑΓΝΗΣΙΑΣ
ΑΝΑΛΟΓΟΣ ΜΕΛΕΤΗΤΗΣ
ΠΑΝΑΓΙΩΤΗΣ ΚΑΡΑΚΑΝΤΕΣ
ΥΠΟΓΡΑΦΗ : ΣΦΡΑΓΙΔΑ
ΥΠΟΜΝΗΜΑ ΕΠΙΤΡΟΠΗΣ
ΟΡΕΩΝ ΑΙΓΙΑΛΟΥ ΚΑΙ ΠΑΡΑΛΙΑΣ
Κάλεση γραμμή - φρουρομή Αιγιαλού
Κόκκινη γραμμή - φρουρομή Παραλίας
Το παρόν τοπογραφικό διάγραμμα συνοδεύει την από
Απόφαση της Επιτροπής σπουδαιότητας κοι καθορισμού ορίων
Λιγομάνη και Παραλίας.
Οι συντεταγμένες εφαρμογή/χρησιμ (ίσως σημειώνεται στο διάγραμμα
από ανάτερ του Κρατικού Δικτύου .
Κεβυρίζεται Ζώνη Παραλίας 10 μ. & 15.00μ. όπως φαίνεται.
στο παρόν διάγραμμα .
ΘΕΩΡΗΘΗΚΕ
ΑΡΧΩΝ ΛΕΚΙΒΔΑ-ΤΗΣ ΑΠΟΡΥΠΩΣΗΣ
ΒΟΛΟΣ 15 / 2 / 2006
ΔΗΜΟΚΡΑΤΙΑ
ΕΛΛΑΣ
ΝΙΚΗ
ΔΗΜΟΚΡΑΤΙΑ ΕΛΛΑΣ ΝΙΚΗ
ΤΟΠΟΓΡΑΦΟΣ ΜΗΧΑΝΙΚΟΣ
ΤΡΙΓΩΝΟΜΕΤΡΙΣΗ ΕΒΑΡΤΙΣΗ
ΚΡΑΤΙΚΟ ΤΡΙΓΩΝΟΜΕΤΡΙΚΟ ΔΙΚΤΥΟ
ΥΨΟΜΕΤΡΙΚΗ ΑΦΕΤΗΡΙΑ
ΜΕΣΗ ΣΤΑΘΜΗ ΘΑΛΑΣΣΑΣ
ΜΕΘΟΔΟΣ ΑΠΟΤΥΠΩΣΗΣ
ΤΑΧΥΜΕΤΡΙΚΗ
ΧΡΟΝΟΛΟΓΙΑ ΑΠΟΤΥΠΩΣΗΣ
ΙΑΝΟΥΑΡΙΟΣ 2006
ΚΛΙΜΑΚΑ 1: 500
ΑΡΙΘΜΟΣ ΣΧΕΔΙΟΥ
Τ1
ΙΣΟΔΙΑΣΤΑΣΗ 1.00
Η ΕΠΙΤΡΟΠΗ
ΤΑ ΜΕΛΗ
Ο ΠΡΟΕΔΡΟΣ
ΠΡΝΟΣ/ΤΗΣ ΚΤΗΜΑΤΙΚΗΣ
ΥΠΗΡΕΣΙΑΣ Ν. ΜΑΓΝΗΣΙΑΣ
1. Ο ΑΙΜΕΝΑΡΧΗΣ
ΒΟΛΟΥ
2. Ο ΜΗΧ/ΚΟΣ
ΤΗΣ Κ.Υ.
3. Ο ΑΝ/ΤΗΣ
ΧΕΛΠΕ Ν.Δ. ΜΑΓΝΗΣΙΑΣ
4. Ο ΑΝ/ΤΗΣ
ΠΕ.ΧΕ. ΘΕΣΣΑΛΙΑΣ
ΘΑΛΑΣΣΑ
ΔΗΜΟΤΙΚΟ ΟΔΟΣ
ΑΜΜΟΥΔΕΣ ΑΚΤΗ
436161.5
436150
436100
436050

Αριθμ.: 3168 (3)

Καθορισμός ορίων αιγιαλού, παραλίας στη θέση «Κόκα Βουρκαρίου», νήσου Κέας.

Ο ΓΕΝΙΚΟΣ ΓΡΑΜΜΑΤΕΑΣ ΠΕΡΙΦΕΡΕΙΑΣ ΝΟΤΙΟΥ ΑΙΓΑΙΟΥ

Έχοντας υπόψη:

1. Τις διατάξεις του ν. 2971/2001 (ΦΕΚ 285/τ. Α΄/19.12.2001) «περί αιγιαλού και παραλίας».

2. Τις διατάξεις του ν.δ. 439/1970 «περί συμπληρώσεως των διατάξεων περί αιγιαλού».

3. Τις διατάξεις του 3200/1955 «περί διοικητική αποκέντρωσης», όπως αυτές τροποποιήθηκαν και ισχύουν σήμερα με τα ν.δ 532/1970, β.δ 704/1970, β.δ 705/1970, β.δ 192/1972, π.δ 71/1984, π.δ 347/1986, ν. 2026/1992 και π.δ. 97/1993.

4. Τις διατάξεις του άρθρου 19 παραγρ. 5 ν. 2344/1995, ίου άρθρου 52 παρ. 6 ν. 2218/1994, του άρθρου 4 παρ. 7 του ν. 2240/1994, δυνάμει των οποίων αρμοδιότητες του Υπουργείου Οικονομικών που είχαν μεταβιβασθεί στους Νομάρχες, ανήκουν στον Περιφερειακό Δ/ντή, σε συνδυασμό με αυτές του άρθρου 14 παρ. 2 του ν. 2399/1996 με τις οποίες προβλέπεται η κατάργηση των θέσεων των Περ/κών Δ/ντών, οι αρμοδιότητες πλέον του οποίου περιήλθαν στο Γενικό Γραμματέα της Περιφέρειας και ασκούνται από τον αναπληρωτή Περ/κό Δ/ντή.

5. Τις διατάξεις του τετάρτου εδαφίου της παρ. 2 του άρθρου 1 και της παρ. 6 του ιδίου άρθρου του ν. 2503/1997 «Διοίκηση, οργάνωση, στελέχωση της Περιφέρειας, ρύθμιση θεμάτων για την Τοπική Αυτοδιοίκηση και άλλες διατάξεις» (ΦΕΚ 107/Α΄), σύμφωνα με τις οποίες οι Περιφερειακές Υπηρεσίες του Υπουργείου Οικονομικών, που συγκροτούσαν την Περιφερειακή Διοίκηση του Νομού ή της Νομαρχίας, δεν υπήχθησαν στην ενιαία οργανική μονάδα της Περιφέρειας, ούτε καταργήθηκαν αλλά αποτελούν από 1.9.1997, Υπηρεσίες του Υπουργείου Οικονομικών.

6. Το υπ' αριθμ. 28979/31.7.1997 έγγραφο της Δ/νσης Διοίκησης του Υπουργείου Εσωτερικών, Δημ. Διοίκησης και Αποκέντρωσης, σύμφωνα με το οποίο οι αρμοδιότητες του Γενικού Γραμματέα της Περιφέρειας σε θέματα Υπηρεσιών του Υπουργείου Οικονομικών, μεταφέρονται από 1.9.1997 στον Υπουργό Οικονομικών.

7. Την υπ' αριθμ. 14650/Δ10Ε85/17.3.2004 (ΦΕΚ 519/τ. Β΄/17.3.2003), κοινή απόφαση του Πρωθυπουργού και Υπουργού Οικονομίας και Οικονομικών «περί καθορισμού αρμοδιοτήτων των Υφυπουργών Οικονομίας και Οικονομικών, οι οποίες αφορούν αρμοδιότητες που περιέρχονται κατά των ανωτέρω, στους Γενικούς Γραμματείς Περιφερειών.

8. Τον ν. 3220/2004, «Μέτρα αναπτυξιακής και κοινωνικής πολιτικής-αντικειμενοποίηση του φορολογικού ελέγχου κ.α. διατάξεις (ΦΕΚ 15/Α/28.1.2004.

9. Την υπ' αριθμ. 1030067/296/Α006/7.4.2004, εγκύκλιο, της Δ/νσης Οργάνωσης του Υπουργείου Οικονομίας και Οικονομικών.

10. Την από 21.6.2007 έκθεση της επιτροπής καθορισμού των ορίων αιγιαλού, παραλίας, στην περιοχή «Κόκα Βουρκαρίου», νήσου Κέας και το από Δεκέμβριο του 2006 κτηματολογικό, υψομετρικό, τοπογραφικό διάγραμμα, κλίμακας 1:500, το οποίο συντάχθηκε από τον Αγρονόμο Τοπογράφο Μηχανικό Ιωάννη Γεωργόπουλο, σε μία πινακίδα, ελέγχθηκε για την ακρίβεια της αποτύπωσης στις 21.6.2007 από την Βασιλική Κηπιρτίδου, Τοπογράφο Μηχανικό της Κτηματικής Υπηρεσίας Ν. Κυκλάδων και θεωρήθηκε την ίδια ημερομηνία, από τον Στέλιο Σεζένια, Προϊστάμενο της Κτηματικής Υπηρεσίας Ν. Κυκλάδων.

11. Το υπ' αριθμ. 544.5/972/07/30.10.2007 έγγραφο του Γενικού Επιτελείου Ναυτικού, αποφασίζουμε:

Επικυρώνουμε την από 21.6.2007 έκθεση της κατά το άρθρο 3 του ν. 2971/2001 αρμόδιας επιτροπής για τον καθορισμό των ορίων αιγιαλού και παραλίας στη θέση «Κόκα Βουρκαρίου», νήσου Κέας, καθώς επίσης και το από Δεκέμβριο του 2006 κτηματολογικό, υψομετρικό τοπογραφικό διάγραμμα, κλίμακας 1:500, το οποίο συντάχθηκε από τον Αγρονόμο Τοπογράφο Μηχανικό Ιωάννη Γεωργόπουλο, σε μία πινακίδα, ελέγχθηκε ως προς την ακρίβεια της αποτύπωσης στις 21-6-2007, από τη Βασιλική Κηπιρτίδου, Τοπογράφο Μηχανικό της Κτηματικής Υπηρεσίας Ν. Κυκλάδων και θεωρήθηκε την ίδια ημερομηνία από το Στέλιο Σεζένια, Προϊστάμενο της Κτηματικής Υπηρεσίας Ν. Κυκλάδων.

Στο τοπογραφικό αυτό διάγραμμα καθορίστηκε:

α) Η οριογραμμή του αιγιαλού με κόκκινη συνεχή πολυγωνική γραμμή

και στοιχεία 21 = 1, 2, 3,....., 24, 25, 26=1.

β) Η οριογραμμή της παραλίας με κίτρινη συνεχή πολυγωνική γραμμή

και με στοιχεία 20΄ = 1΄, 2΄, 3΄, ... 24΄, 25΄, 26΄ = 1΄.

Αποφαινόμαστε, ότι δεν υφίσταται παλαιός αιγιαλός.

Στη ζώνη του αιγιαλού υπάρχει τμήμα κλίμακας.

Η ζώνη παραλίας έχει πλάτος 10 μ. διότι διαφορετικά δεν εξυπηρετούνται οι σκοποί του άρθρου 1 παρ. 2 του ν. 2971/2001.

Στη ζώνη παραλίας υπάρχουν τεχνικές κατασκευές (ξερολιθιές, κλίμακες).

Δεν εξαιρούνται τα κτίσματα, που βρίσκονται στη ζώνη παραλίας.

Η παρούσα απόφαση με την έκθεση της επιτροπής και το τοπογραφικό διάγραμμα να δημοσιευθούν στην Εφημερίδα της Κυβερνήσεως.

Ερμούπολη, 25 Φεβρουαρίου 2008

Ο Γενικός Γραμματέας Περιφέρειας
ΧΑΡΑΛΑΜΠΟΣ ΚΟΚΚΙΝΟΣ

ΕΚΘΕΣΗ
ΕΠΙΤΡΟΠΗΣ ΚΑΘΟΡΙΣΜΟΥ ΤΩΝ ΟΡΙΩΝ ΤΟΥ ΑΙΓΙΑΛΟΥ
(ΑΡΘΡΟ 3 ν. 2971 ΦΕΚ 285 Α΄/19.12.2001).
Για τον καθορισμό των ορίων του αιγιαλού που γίνεται για πρώτη φορά στη θέση «Κόκα Βουρκαρίου», νήσου Κέας.

Στην Κέα, σήμερα 21.6.2007, οι υπογεγραμμένοι:

1. ΣΤΕΛΙΟΣ ΣΕΖΕΝΙΑΣ, Προϊστάμενος της Κτηματικής Υπηρεσίας του Νομού Κυκλάδων, ως πρόεδρος,

2. ΒΑΣΙΛΙΚΗ ΚΗΠΙΡΤΙΔΟΥ, Τοπογράφος Μηχανικός της Κτηματικής Υπηρεσίας του Νομού Κυκλάδων, ως μέλος,

3. ΔΗΜΗΤΡΙΟΣ ΚΟΥΚΟΣ, Λιμενάρχης Κέας, ως μέλος,

Γραμματέας της επιτροπής είναι η Ψιλλοπούλου Αγγελική, υπάλληλος της Κτηματικής Υπηρεσίας Ν. Κυκλάδων.

Τα μέλη της Επιτροπής:

4. Διευθυντής της Διεύθυνσης Πολεοδομίας Νομαρχιακής Αυτοδιοίκησης Ν. Κυκλάδων και

5. Διευθυντής Χωροταξίας και Περιβάλλοντος της Γενικής Γραμματείας Περιφέρειας Ν. Κυκλάδων αν και προσκλήθηκαν με την υπ' αριθμ. οικ.1323/20.6.2007 πρόσκληση του προέδρου, δεν παρευρέθησαν αποτελούντες την επιτροπή καθορισμού των ορίων του αιγιαλού δυνάμει του άρθρου 3 του ν. 2971 (ΦΕΚ 285 Α΄/19.12.2001), σε συνδυασμό με την υπ' αριθμ. 6806/2007 απόφαση του Γενικού Γραμματέα Περιφέρειας Νοτίου Αιγαίου, μεταβήκαμε επιτόπου στην προαναφερθείσα περιοχή και

Λαβόντες υπόψη:

1. Την από 9.1.2007 αίτηση καθορισμού του Ιωάννη Γεωργόπουλου, των ορίων του αιγιαλού στην εν λόγω θέση.

2. Το τοπογραφικό, υψομετρικό και κτηματολογικό διάγραμμα, το οποίο συντάχθηκε το Δεκέμβριο του 2006, από τον Ιωάννη Γεωργόπουλο, Αγρονόμο τοπογράφο μηχανικό σε μία πινακίδα σε κλίμακα 1:500, ελέγχθηκε επιτόπου για την ακρίβεια της αποτύπωσης την 21-6-2007 από τη Βασιλική Κηπιρτίδου, Τοπογράφο Μηχανικό της Κτηματικής Υπηρεσίας του Νομού Κυκλάδων και θεωρήθηκε την ίδια ημερομηνία από τον Στέλιο Σεζένια, Προϊστάμενο της Κτηματικής Υπηρεσίας του Νομού Κυκλάδων.

3. Τις διατάξεις του ν. 2971/2001 «Αιγιαλός, παραλία και άλλες διατάξεις» όπως αυτός ισχύει και τον ν. 1337/1983 καθώς και την προς αυτόν σχετική Δικαστηριακή και Διοικητική Νομολογία.

4. Την από την επιτόπια μετάβαση σχηματισθείσα αντίληψη περί του πλάτους της βρεχόμενης ζώνης της ξηράς καθώς και τα στοιχεία καθορισμού αιγιαλού και παραλίας που προβλέπονται από το άρθρο 9 του ν. 2971/2001 και ειδικότερα:

Τη γεωμορφολογία του εδάφους για την οποία αναλυτικά αναφέρεται ότι:

1. Πρόκειται για ένα κόλπο βάθους 150 μ. και πλάτους 200 μ. περίπου, με απότομα βραχώδη πρανή, με ύψη στέψης που κυμαίνονται από 9-23 μ.

2. Της ακτής συνέχονται εκτάσεις λοφώδεις με χαμηλή θαμνώδη φυσική βλάστηση (πουρνάρια, αγριόχορτα, φείδες, βάτοι) κ.λπ.), εκτός σχεδίου με αραιή δόμηση.

3. Τα πορίσματα από την εκτίμηση των μετεωρολογικών στοιχείων της περιοχής, ήτοι το γεγονός ότι η παράκτια ζώνη βλέπει στο πέλαγος, προσβάλλεται από ισχυρούς βόρειους-βορειοδυτικούς ανέμους.

4. Τη μορφολογία του πυθμένα ο οποίος είναι βραχώδης και ανώμαλος με μεγάλα βάθη κοντά στην ακτή. Η θραύση των κυμάτων συντελείται κοντά στην ακτή ή ακόμη και πάνω σ' αυτή και ο κυματισμός καλύπτει μεγάλο εύρος ακτής, προκειμένου να εκτονωθεί.

5. Τον τομέα ανάπτυξης κυματισμού σε σχέση με το μέτωπο της ακτής, η συγκεκριμένη ακτή έχει μεγάλο ανάπτυγμα πελάγους και συμβάλλει στη δημιουργία μεγάλης έκτασης κυματικού πεδίου.

6. Τη μη ύπαρξη εγκεκριμένων χωροταξικών κατευθύνσεων και χρήσεων γης, που επηρεάζουν την παράκτια ζώνη εκτός από την ύπαρξη της κήρυξης ως αρχαιολογικού χώρου της χερσονήσου Αγίου Νικολάου νήσου Κέας. (ΦΕΚ 251/Β΄/44.95) και θεσμοθέτηση Ζώνης Α και οριοθέτηση Ζώνης Β στον αρχαιολογικό χώρο χερσονήσου Αγίου Νικολάου, νήσου Κέας (ΦΕΚ 507/Β΄/1995).

7. Τη μη ύπαρξη κτηματολογίου.

8. Τη μη ύπαρξη καταγεγραμμένων Δημοσίων Κτημάτων στην περιοχή.

9. Τη μη ύπαρξη ευπαθών οικοσυστημάτων και προστατευόμενων περιοχών.

10. Στην περιοχή δεν εντοπίστηκαν παράκτιοι φυσικοί πόροι, αποφασίζουμε:

1. Καθορίζουμε επί του ανωτέρω τοπογραφικού διαγράμματος:

α). Την οριογραμμή του αιγιαλού με ερυθρά συνεχή πολυγωνική γραμμή και στοιχεία 21=1, 2, 3, ...24, 25, 26=1.

β) Την οριογραμμή της παραλίας με κίτρινη συνεχή πολυγωνική γραμμή και στοιχεία 20΄=1΄, 2΄, 3΄,.....24΄, 25΄, 26΄=1΄.

2. Αποφαινόμαστε ότι δεν υφίσταται παλαιός αιγιαλός.

3. Στη ζώνη του αιγιαλού υπάρχει τμήμα κλίμακας.

3. Η ζώνη παραλίας έχει πλάτος 10 μ. διότι διαφορετικά δεν εξυπηρετούνται οι σκοποί του άρθρου 1 παρ. 2 του ν. 2971/2001.

4. Στη ζώνη παραλίας υπάρχουν τεχνικές κατασκευές (ξερολιθιές, κλίμακες).

Η ΕΠΙΤΡΟΠΗ

Ο Πρόεδρος	Τα μέλη
ΣΤΕΛΙΟΣ ΣΕΖΕΝΙΑΣ	ΒΑΣΙΛΙΚΗ ΚΗΠΙΡΤΙΔΟΥ
	ΔΗΜΗΤΡΙΟΣ ΚΟΥΚΟΣ

ΤΟΠΟΓΡΑΦΙΚΟ ΔΙΑΓΡΑΜΜΑ
ΚΑΘΟΡΙΣΜΟΥ ΟΡΙΩΝ ΑΙΓΙΑΛΟΥ ΚΑΙ ΠΑΡΑΛΙΑΣ

ΠΕΡΙΟΧΗ .....ΚΟΚΑ ΒΟΥΡΚΑΡΙΟΥ
ΔΗΜΟΣ.....ΚΕΑΣ
ΕΠΑΡΧΙΑ .....ΚΕΑΣ
ΑΡΜΟΔΙΑ ΟΙΚΟΝ. ΕΦΟΡΙΑ ... ΚΕΑΣ
ΝΟΜΑΡΧΙΑ..... ΚΥΚΛΑΔΩΝ

ΕΝΔΙΑΦΕΡΟΜΕΝΟΣ ΙΔΙΟΚΤΗΤΗΣ
"BLUE MOUNTAIN" A.TE.KE

ΚΑΙΜΑΚΑ 1/500

Το παρόν συνοδεύει την από 21/06/2007 έκθεση της επιτροπής του άρθρου 3 του Ν.2971/2001
ΤΡΙΓΩΝΟΜΕΤΡΙΚΗ ΚΑΙ ΥΨΟΜΕΤΡΙΚΗ ΕΞΑΡΤΗΣΗ ΕΓΙΝΕ ΑΠΟ ΤΟ ΔΙΚΤΥΟ ΓΥΣ
ΚΦΟΣ 1: 100 000 ΚΕΑ με φ = 37 45' , λ = 0 45'

ΜΕΘΟΔΟΣ ΑΠΟΤΥΠΩΣΗΣ ....ΤΑΧΥΜΕΤΡΙΚΗ
ΧΡΟΝΟΣ ΑΠΟΤΥΠΩΣΗΣ .....ΔΕΚΕΜΒΡΙΟΣ 2006

ΕΘΕΩΡΗΘΗ
ΣΥΡΟΣ 21/06/2007
Ο ΠΡΟΣΤΑΜΕΝΟΣ Κ.Υ.Ν.Κ.

ΗΛΕΓΧΘΗ
Στο πεδίο για την ακρίβεια της αποτύπωσης
ΚΕΑ 21/06/2007
Ο ΕΛΕΓΣΑΣ ΜΗΧΑΝΙΚΟΣ

ΣΤΕΛΙΟΣ ΣΕΖΕΝΙΑΣ
Εφοριακός με Α' βαθμό

ΒΑΣΙΛΙΚΗ ΚΗΠΙΡΤΙΔΟΥ
Αγρ. τοπογράφος μηχανικός

ΔΕΚΕΜΒΡΙΟΣ 2006
ο συντάξας μηχανικός

ΙΩΑΝΝΗΣ Κ. ΓΕΩΡΓΟΠΟΥΛΟΣ
ΔΙΠΛΩΜ. ΑΓΡΟΝ. ΤΟΠΟΓΡΑΦΟΣ ΜΗΧΑΝΙΚΟΣ
ΕΘΝΙΚΟΥ ΜΕΤΣΟΒΙΟΥ ΠΟΛΥΤΕΧΝΕΙΟΥ
ΑΣΕΛΟΣ Τ.Ε.Ε. ΑΡΙΘ. ΜΗΤΡΩΟΥ 10701
ΑΝΑΣΤΑΣΑΚΗ 01 - 157 72 ΖΩΓΡΑΦΟΥ
ΤΗΛΕΦ. 77 07 058 - ΑΦΜ. 013071...

ΚΕΑ 21/06/2007
Η επιτροπή καθορισμού
των ορισγραμμών αιγιαλού και παραλίας

Ο ΠΡΟΕΔΡΟΣ

ΤΑ ΜΕΛΗ

1.

ΣΤΕΛΙΟΣ ΣΕΖΕΝΙΑΣ
Εφοριακός με Α' βαθμό
Προιστάμενος Κ.Υ.Ν.Κ.

ΒΑΣΙΛΙΚΗ ΚΗΠΙΡΤΙΔΟΥ
Αγρ. τοπογράφος μηχανικός

ΚΤΗΜΑΤΙΚΗ ΥΠΗΡΕΣΙΑ ΚΥΚΛΑΔΩΝ
ΔΗΜΕΕ
13-2-2008
Α.Τ. Ψιλλοκοσλου

ΔΗΜΗΤΡΙΟΣ ΚΟΥΚΟΣ
Λιμενάρχης Κέας

ΥΠΟΜΝΗΜΑ ΕΠΙΤΡΟΠΗΣ

1) Το παρόν τοπογραφικό διάγραμμα συνοδεύει την από 21/06/2007 έκθεση της επιτροπής καθορισμού των ορίων Αιγιαλού και Παραλίας (Ν. 2971/ 19 -12-01 άρθρο 3).

2) Καθορίζονται ως :
α) Ορισγραμμή αιγιαλού (κόκκινη γραμμή) με κορυφές: 1,2,3,...,19,20,21
β) Ορισγραμμή παραλίας (κίτρινη γραμμή) με κορυφές: 1',2',3',...,18',19',20'

3) Οι κορυφές των ορισγραμμών αιγιαλού και παραλίας,εξασφαλίζονται με συντεταγμένες στο κρατικό δίκτυο ΓΥΣ (προβολή ΗΑΤΤ, με κ.φ.χ. φ= 37 45' και λ = 0 45').

Ο ΠΡΟΕΔΡΟΣ

ΤΑ ΜΕΛΗ

1.

ΣΤΕΛΙΟΣ ΣΕΖΕΝΙΑΣ
Εφοριακός με Α' βαθμό
Προιστάμενος Κ.Υ.Ν.Κ.

ΒΑΣΙΛΙΚΗ ΚΗΠΙΡΤΙΔΟΥ
Αγρ. τοπογράφος μηχανικός

2.

ΔΗΜΗΤΡΙΟΣ ΚΟΥΚΟΣ
Λιμενάρχης Κέας

ΕΘΝΙΚΟ ΤΥΠΟΓΡΑΦΕΙΟ
Για τεχνικούς λόγους στο σχεδιάγραμμα έγινε σμίκρυνση, κατά ποσοστό, 35%

Θ Α Λ Α Σ

ΗΔΗ ΚΑΘΟΡΙΣΜΕΝΟΣ ΑΙΓΙΑΛΟΣ
(ΦΕΚ 1162 Δ' /20-9-1993)

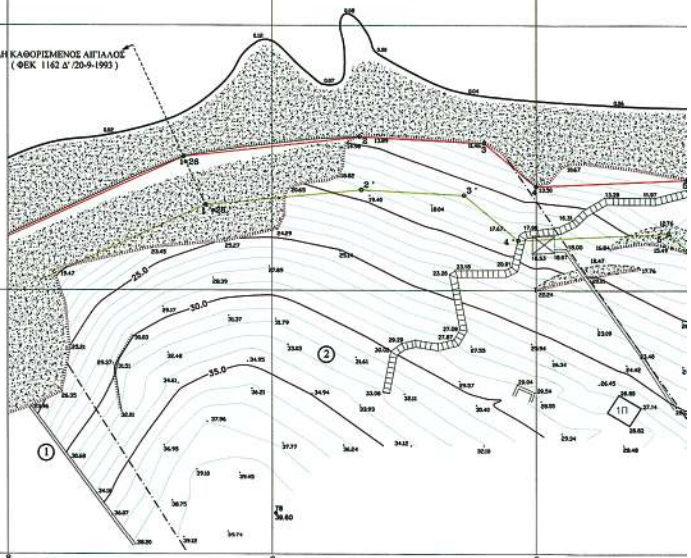

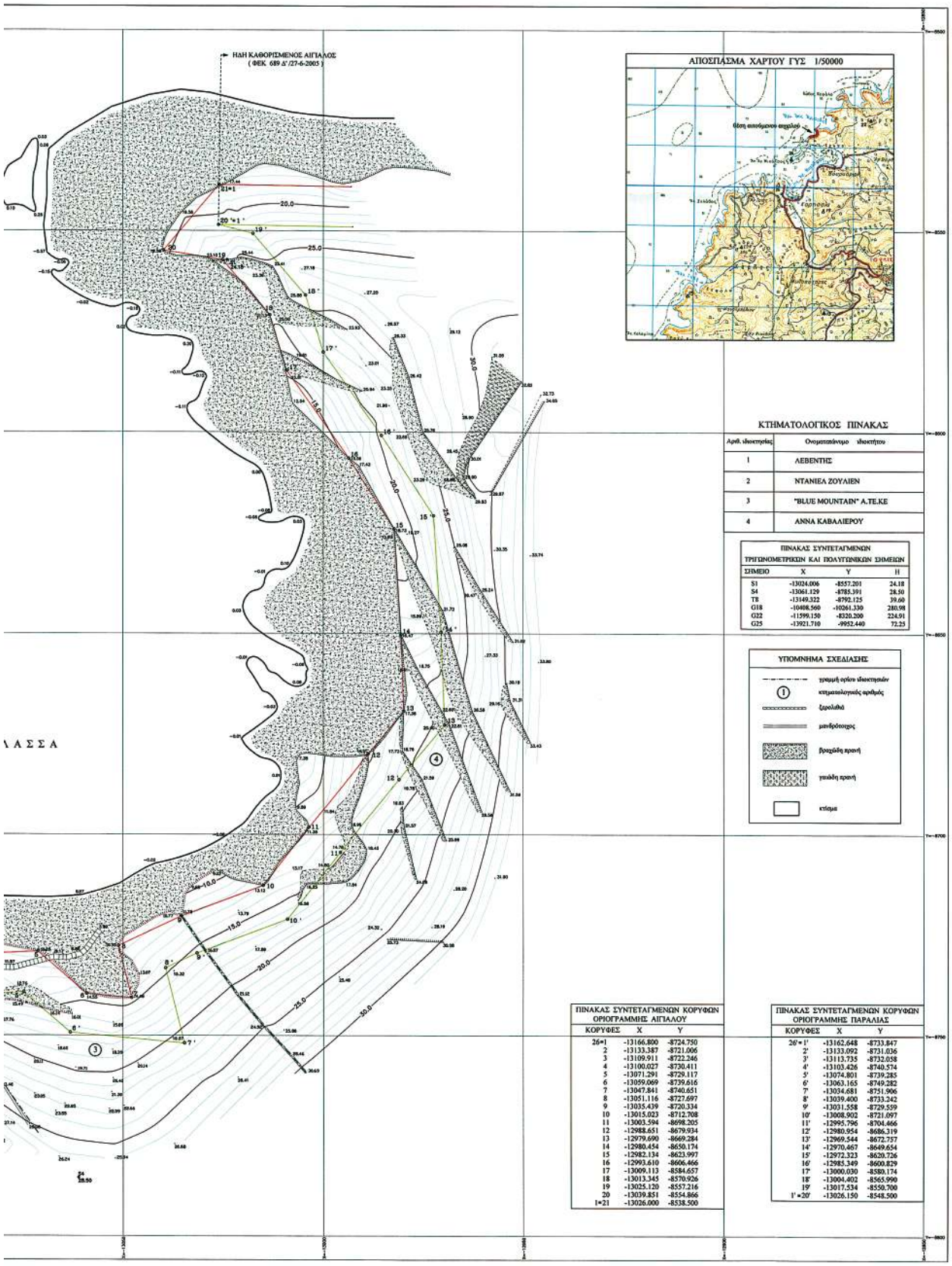

ΑΠΟ ΤΟ ΕΘΝΙΚΟ ΤΥΠΟΓΡΑΦΕΙΟ
ΚΑΠΟΔΙΣΤΡΙΟΥ 34 * ΑΘΗΝΑ 104 32 * ΤΗΛ. 210 52 79 000 * FAX 210 52 21 004
ΗΛΕΚΤΡΟΝΙΚΗ ΔΙΕΥΘΥΝΣΗ: http://www.et.gr – e-mail: webmaster.et@et.gr
04001222103080016