



04011440612040008



ΕΦΗΜΕΡΙΣ ΤΗΣ ΚΥΒΕΡΝΗΣΕΩΣ

ΤΗΣ ΕΛΛΗΝΙΚΗΣ ΔΗΜΟΚΡΑΤΙΑΣ

ΤΕΥΧΟΣ ΤΕΤΑΡΤΟ

Αρ. Φύλλου 1144

6 Δεκεμβρίου 2004

ΠΕΡΙΕΧΟΜΕΝΑ

ΑΠΟΦΑΣΕΙΣ

- Κήρυξη δημόσιας δασικής έκτασης εμβαδού 22,713 στρ. ως αναδασωτέας στη δασική θέση «Τραπεζίτσα» του Δημοτικού Διαμερίσματος Ακροποτάμου περιοχής του Δήμου Ορφανού. 1
- Κήρυξη ως αναδασωτέας έκτασης (3,597 στρέμ.), στη θέση «Νερουλίτση» περιφέρειας Δημοτικού Διαμερίσματος Κάλφα του Δήμου Τριταίας. 2
- Κήρυξη ως αναδασωτέας έκτασης εμβαδού 65 στρεμμάτων στη θέση «Λίμνη» περιφέρειας Δημ. Διαμερίσματος Κρήνης του Δήμου Μεσσάτιδος, Ν. Αχαΐας. 3
- Κήρυξη ως αναδασωτέας έκτασης εμβαδού 10,00 στρεμμάτων στη θέση «Εκκλησουλά - Καρούσι» περιφέρειας Δημοτικού Διαμερίσματος Μικρού Μποντιά του Δήμου Καλαβρύτων Ν. Αχαΐας. 4

ΑΠΟΦΑΣΕΙΣ

- Αριθ. 7077 (1)
Κήρυξη δημόσιας δασικής έκτασης εμβαδού 22,713 στρ. ως αναδασωτέας στη δασική θέση «Τραπεζίτσα» του Δημοτικού Διαμερίσματος Ακροποτάμου περιοχής του Δήμου Ορφανού.

Ο ΓΕΝΙΚΟΣ ΓΡΑΜΜΑΤΕΑΣ ΠΕΡΙΦΕΡΕΙΑΣ ΑΝΑΤΟΛΙΚΗΣ ΜΑΚΕΔΟΝΙΑΣ - ΘΡΑΚΗΣ

Έχοντας υπόψη:

1. Τις διατάξεις
 - α) Του άρθρου 117 παρ. 3 του Συντάγματος της Χώρας.
 - β) Των άρθρων 38 παρ. 1 και 41 παρ. 1 του Ν. 998/ΦΕΚ289Α29.12.1979 και όπως τροποποιήθηκε με τον Ν. 3208/2003.
 - γ) Του Νόμου 2240/1994 «Περί συμπληρώσεως των διατάξεων για τη Νομαρχιακή Αυτοδιοίκηση και άλλες διατάξεις».
 - δ) Των Ν. 2399/1996 (ΦΕΚ 90Α/27.5.1997) και Ν. 2503/1997 (ΦΕΚ 107Α/30.5.1997).

2. Την αριθ. 3200/2001 απόφαση του Γεν. Γραμματέα της Περιφέρειας «Περί άσκησης αρμοδιοτήτων του Γεν. Γραμματέα της Περιφέρειας Ανατολικής Μακεδονίας Θράκης επί θεμάτων δασικών και μεταβίβαση του δικαιώματος υπογραφής σε Προϊσταμένους των Υπηρεσιακών μονάδων της Περιφέρειας» (ΦΕΚ 865/6.7.2001 τ. Β'), καθώς και την αριθ. 208/21.1.2002 (ΦΕΚ 128/Β/2002) τροποποιητική και 1631/23.6.2003 (ΦΕΚ 882/2.7.2003 τ. Β') όμοιες.

3. Τις διαταγές του Υπουργείου Γεωργίας α) 160417/1180/8.7.1980 και β) 182447/3049/24.9.1980.

4. Την αριθ. 6379/25.10.2004 πρόταση του Δασαρχείου Καβάλας με την οποία προτείνεται η κήρυξη της έκτασης που αναφέρεται στο θέμα ως αναδασωτέας.

5. Την αριθ. 2703/3.11.2004 εισήγηση της Δ/σης Δασών Ν. Καβάλας, αποφασίζουμε:

Κηρύσσουμε ως αναδασωτέα, με σκοπό την προστασία των δασικών εδαφών και δασικού περιβάλλοντος και την αποκατάσταση της βλάστησης με φυσική ή τεχνητή αναδάσωση που καταστράφηκε από πυρκαγιά, ώστε να αποκλειστεί η χρήση της για κάθε άλλο σκοπό, τη δημόσια δασική έκταση συνολικού εμβαδού 22,713 στρ., που βρίσκεται στη δασική θέση «Τραπεζίτσα» του Δημοτικού Διαμερίσματος Ακροποτάμου του Δήμου Ορφανού και προσδιορίζεται από τα στοιχεία: 1, 2, 3, 4,.....20, 21, 1

Και έχει όρια

Ανατολικά: Με Δημόσια δασική έκταση και πέραν αυτής με ρέμα.

Δυτικά: Δημόσια δασική έκταση.

Βόρεια: Με Δημόσια δασική έκταση και πέραν αυτής με δενδροκομικές καλλιέργειες.

Νότια: Με Δημόσια δασική έκταση και πέραν αυτής με ιδιωτικές εκτάσεις όπως φαίνεται στο συνημμένο διάγραμμα που αποτελεί αναπόσπαστο μέρος της απόφασης αυτής.

Η απόφαση αυτή να δημοσιευθεί στην Εφημερίδα της Κυβερνήσεως.

Καβάλα, 15 Νοεμβρίου 2004

Με εντολή Γενικού Γραμματέα Περιφέρειας
Ο Διευθυντής Δασών
ΧΑΡΑΛΑΜΠΟΣ ΠΑΠΑΔΟΠΟΥΛΟΣ

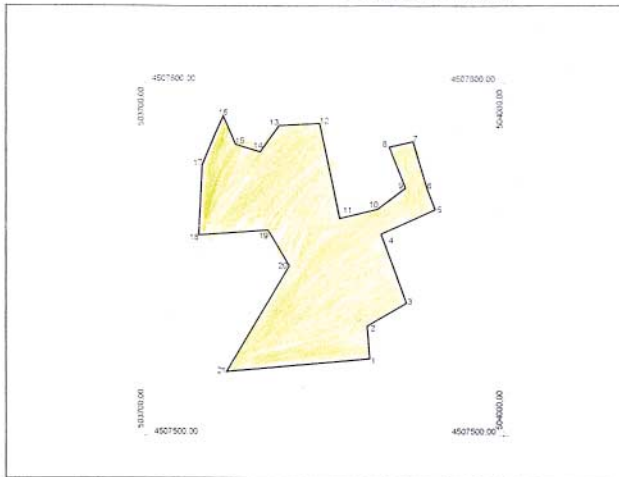
ΕΘΝΙΚΟ ΤΥΠΟΓΡΑΦΕΙΟ
 Για τεχνικούς λόγους στο σχεδιάγραμμα
 έγινε σμίκρυνση κατά ποσοστό 78%

Αντίκτυπος αρ. 7077/15-11-2004 απόρ. του Διευτ. Δασών Περιφ. ΑΜΘρ.

ΠΕΡΙΦΕΡΕΙΑ ΑΝ.ΜΑΚ.ΘΡΑΚΗΣ
 Δ/ΝΣΗ ΔΑΣΩΝ ΠΕΡΙΦΕΡΕΙΑΣ
 Δ/ΝΣΗ ΔΑΣΩΝ Ν.ΚΑΒΑΛΑΣ
 ΔΑΣΑΡΧΕΙΟ ΚΑΒΑΛΑΣ

ΚΗΡΥΞΗ ΑΝΑΔΑΣΩΤΕΑΣ ΔΗΜΟΣΙΑΣ ΔΑΣΙΚΗΣ
 ΕΚΤΑΣΗΣ 22,713 ΣΤΡ.ΣΤΗ ΘΕΣΗ "ΤΡΑΠΕΖΙΤΣΑ"
 Δ.Δ. ΑΚΡΟΠΟΤΑΜΟΥ ΤΟΥ ΔΗΜΟΥ ΟΡΦΑΝΟΥ

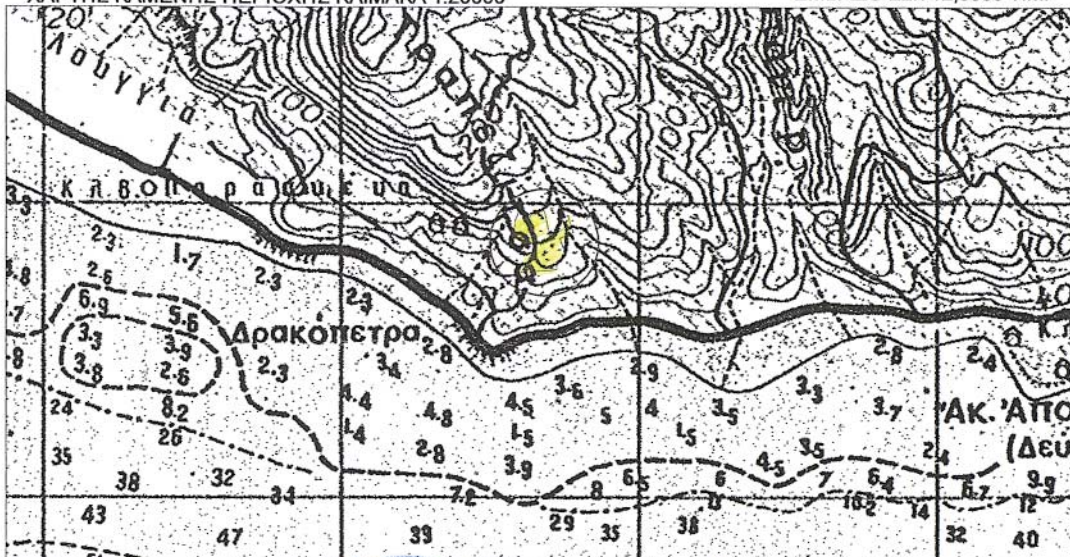
ΤΟΠΟΓΡΑΦΙΚΟ ΔΙΑΓΡΑΜΜΑ
 ΚΛΙΜΑΚΑ 1:5000



ΣΥΝΤΕΤΑΓΜΕΝΕΣ ΚΟΡΥΦΩΝ
 ΣΥΣΤΗΜΑ EGSA-87

- 1.X=503887.166 Y=4507565.313
- 2.X=503885.141 Y=4507592.951
- 3.X=503918.258 Y=4507612.443
- 4.X=503896.847 Y=4507671.233
- 5.X=503942.639 Y=4507692.438
- 6.X=503935.620 Y=4507710.207
- 7.X=503923.721 Y=4507750.034
- 8.X=503903.615 Y=4507745.364
- 9.X=503917.315 Y=4507710.562
- 10.X=503893.796 Y=4507692.584
- 11.X=503862.428 Y=4507684.733
- 12.X=503845.703 Y=4507765.255
- 13.X=503811.906 Y=4507763.509
- 14.X=503795.881 Y=4507741.099
- 15.X=503775.487 Y=4507747.502
- 16.X=503765.393 Y=4507771.703
- 17.X=503748.204 Y=4507729.884
- 18.X=503745.449 Y=4507670.160
- 19.X=503802.676 Y=4507674.594
- 20.X=503820.431 Y=4507644.152
- 21.X=503768.219 Y=4507554.387

ΧΑΡΤΗΣ ΚΑΜΕΝΗΣ ΠΕΡΙΟΧΗΣ ΚΛΙΜΑΚΑ 1:20000



ΕΛΛΗΝΙΚΗ ΔΗΜΟΚΡΑΤΙΑ
 ΟΡΓΑΝΙΣΜΟΣ ΧΡΗΣΗΣ ΕΣΩΤΕΡΙΚΩΝ
 ΠΕΡΙΦΕΡΕΙΑΣ
 ΧΑΡΑΛΑΜΠΟΣ ΠΑΠΑΔΟΠΟΥΛΟΣ
 ΓΕΩΤΕΧΝΙΚΟΣ ΜΕ ΒΑΘΜΟ Δ'

ΕΛΛΗΝΙΚΗ ΔΗΜΟΚΡΑΤΙΑ
 Ο ΔΙΕΥΘΥΝΤΗΣ ΔΑΣΩΝ
 Ν. ΚΑΒΑΛΑΣ
 ΣΤΥΛΙΑΝΟΣ ΑΝΔΡΕΟΥ
 ΓΕΩΤΕΧΝΙΚΟΣ ΜΕ ΒΑΘΜΟ Δ'

ΕΛΛΗΝΙΚΗ ΔΗΜΟΚΡΑΤΙΑ
 Ο ΔΑΣΑΡΧΗΣ ΚΑΒΑΛΑΣ
 ΔΗΜΗΤΡΙΟΣ ΠΑΠΑΔΟΠΟΥΛΟΣ
 ΓΕΩΤΕΧΝΙΚΟΣ ΜΕ ΒΑΘΜΟ Δ'

ΟΣΥΝΤΑΚΤΗΣ
 ΕΛΕΥΘΕΡΙΟΣ ΤΑΟΥΣΑΝΗΣ
 ΔΑΣΟΛΟΓΟΣ ΜΕ Α' ΒΑΘΜΟ

Αριθ. 3847

(2)

Κήρυξη ως αναδασωτέας έκτασης (3,597 στρέμ.), στη θέση "Νερουλίτση" περιφέρειας Δημοτικού Διαμερίσματος Κάλφα του Δήμου Τριταίας.

Ο ΓΕΝΙΚΟΣ ΓΡΑΜΜΑΤΕΑΣ ΤΗΣ
ΠΕΡΙΦΕΡΕΙΑΣ ΔΥΤΙΚΗΣ ΕΛΛΑΔΑΣ

Έχοντας υπόψη:

1. Το άρθρο 117 παρ. 3 του Συντάγματος της Χώρας.
2. Τις διατάξεις του Ν. 2503/1997 «Διοίκηση, οργάνωση, στελέχωση της Περιφέρειας, ρύθμιση θεμάτων για την τοπική αυτοδιοίκηση και άλλες διατάξεις».
3. Την αριθ. 186/30.6.1998 απόφαση Γ.Γ.Π.Δ.Ε. «Άσκηση αρμοδιοτήτων Γενικού Γραμματέα Περιφέρειας Δυτ. Ελλάδας επί θεμάτων ΔΑΣΙΚΩΝ και μεταβίβαση του δικαιώματος υπογραφής στους Προϊσταμένους Υπηρεσιακών Μονάδων της Περιφέρειας».
4. Τις διατάξεις του Ν. 998/1979 «Περί προστασίας των Δασών και των δασικών εκτάσεων» και συγκεκριμένα:
 - α) Του άρθρου 41 παρ. 1, όπως συμπληρώθηκε με τον Ν. 3208/2003.
 - β) Του άρθρου 38 παρ. 2.
 - γ) Του άρθρου 70 παρ. 3 του Ν. 998/1979, όπως αντικαταστάθηκε με τον Ν. 3208/2003.
5. Τις σχετικές δ/γές του Υπουργείου Γεωργίας
6. Την αριθ. 9842/25.10.2004 πρόταση του Δασαρχείου Πατρών «περί κηρύξεως εκτάσεως ως αναδασωτέας», εμβαδού 3,597 στρεμμάτων στη θέση «Νερουλίτση» περιφέρειας Δημοτικού Διαμερίσματος Κάλφα του Δήμου Τριταίας, αποφασίζουμε:

Κηρύσσουμε ως Αναδασωτέα, με σκοπό την αποκατάσταση με φυσική αναγέννηση ή τεχνητή αναδάσωση της δασικής βλάστησης που καταστράφηκε από παράνομη κατάληψη - εκχέρωση που έγινε από τον Γεώργιο Ηλ. Καλυβιώτη κάτοικο Κάλφα και διαπιστώθηκε το τέλος Αυγούστου 2004, τη δημόσια δασική έκταση από αείφυλλα πλατύφυλλα (πουρνάρια, σχίνα) με ποσοστό κάλυψης 50%, εμβαδού τριών χιλιάδων πεντακοσίων ενενήντα επτά τετρ. μέτρων (3,597 στρέμ.), στη θέση "Νερουλίτση" περιφέρειας Δημοτικού Διαμερίσματος Κάλφα του Δήμου Τριταίας και η οποία προσδιορίζεται από τα στοιχεία Α, Β, Γ, Δ, Ε, Ζ, Η, Θ, Ι, Κ, Λ, Μ, Α, όπως αυτά φαίνονται στο συνημμένο τοπογραφικό διάγραμμα με κλίμακα 1:1.000 το οποίο αποτελεί αναπόσπαστο μέρος της απόφασης αυτής και έχει όρια:

Βόρεια: Με φερόμενο αγρό ιδίου και δασική έκταση.

Νότια: Με δασική έκταση.

Ανατολικά: Με φερόμενο αγρό ιδίου.

Δυτικά: Με φερόμενο αγρό ιδίου και δασική έκταση.

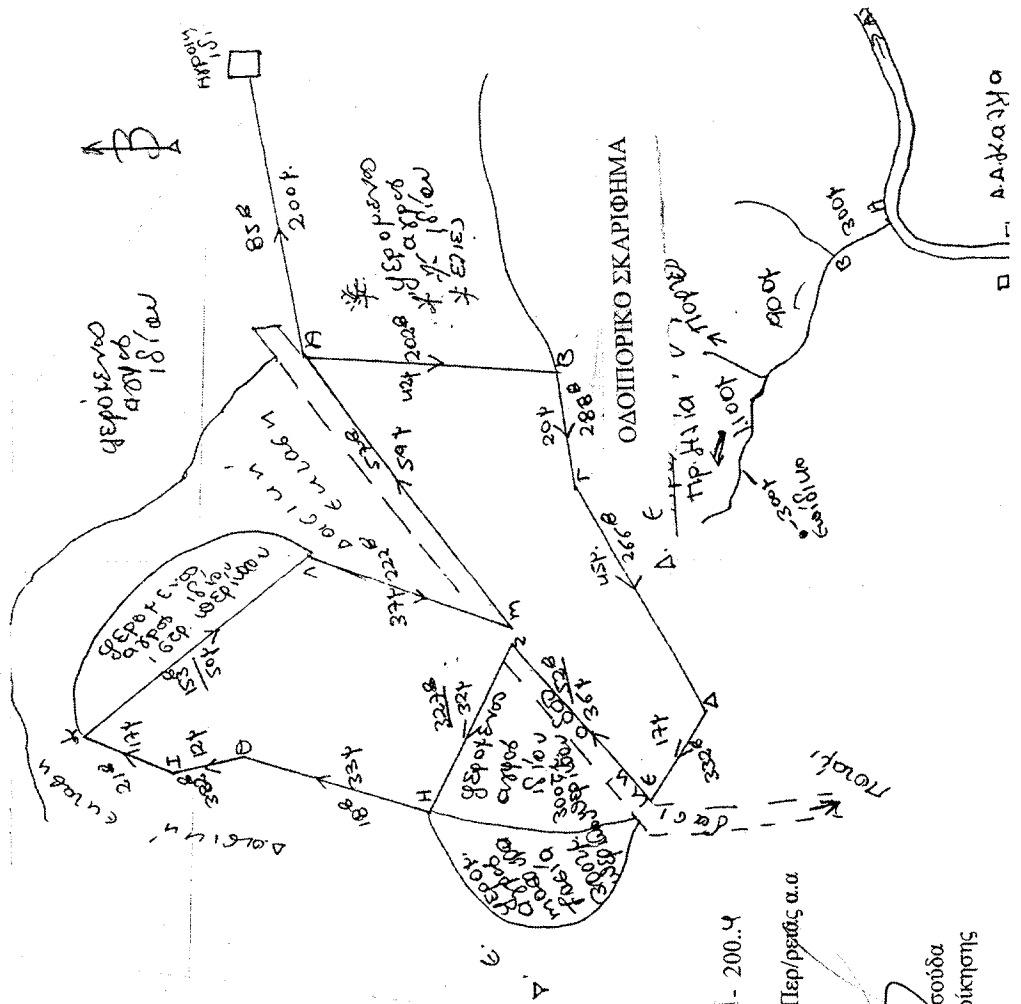
Η παρούσα ισχύει μετά τη δημοσίευση της στον Δήμο Τριταίας και στο Δημοτικό Διαμέρισμα Κάλφα, σύμφωνα με το άρθρο 37 του Ν. 3200/1955.

Η απόφαση αυτή να δημοσιευθεί στην Εφημερίδα της Κυβερνήσεως.

Πάτρα, 3 Νοεμβρίου 2004

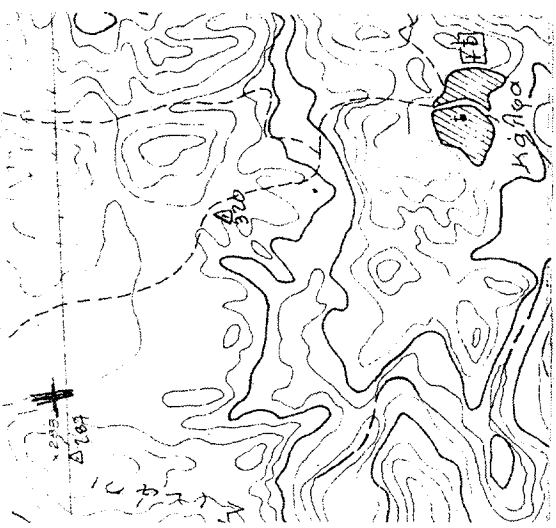
Με εντολή Γενικού Γραμματέα Περιφέρειας
Ο Γενικός Διευθυντής κ.α.α.
Η Διευθύντρια Διοικήσεως
ΧΛΟΗ ΚΑΤΣΟΥΔΑ

Ανήκει στην αριθμ. 3847 / 2004 Απόφαση Περ. Δυτ. Ελλάδας
 ΤΟΠΟΓΡΑΦΙΚΟ ΔΙΑΓΡΑΜΜΑ
 Δημόσιας δασικής έκτασης (πρινος - σχήμα) που καταλήφθηκε και εκχερσώθηκε
 από τον Γεώργιο Ηλ. Καλυβιάτη, κάτοικο Κάλφα Γριτιάς, στη θέση «Νερουλίστη»,
 Δημ. Διαμ. Κάλφα, Δήμου Γριτιάς, που κτηρύσσεται αναδάσωντά.
 ΚΛΙΜΑΚΑ: 1:1000
 ΕΜΒΛΑΔΟΝ: 3.597 τ.μ.



ΕΘΝΙΚΟ ΓΥΠΩΓΡΑΦΕΙΟ
 Για τεχνικούς λόγους στο σχεδιάγραμμα
 έγινε σμίκρυνση κατά ποσοστό 72%

ΑΠΟΣΠΑΣΜΑ ΧΑΡΤΗ
 ΚΛΙΜΑΚΑ 1:20.000
 Δημ. Διαμ. Κάλφα
 + θέση αναδάσωντάς



Πάτρα 25-10-2004
 Ο Δασάρχης
 Η Συντάκτρια
 Αγγ. Πανίτσα Δασοπόνος
 Ο Γενικός Διευθυντής Περιφέρειας α.α.
 Χαρή Κασούδα
 Διευτρια Διοίκησης

Αριθ. 3985

(3)

Κήρυξη ως αναδασωτέας έκτασης εμβαδού 65 στρεμμάτων στη θέση "Λίμνη" περιφέρειας Δημ. Διαμερίσματος Κρήνης του Δήμου Μεσσήτιδος, Ν. Αχαΐας.

Ο ΓΕΝΙΚΟΣ ΓΡΑΜΜΑΤΕΑΣ ΤΗΣ
ΠΕΡΙΦΕΡΕΙΑΣ ΔΥΤΙΚΗΣ ΕΛΛΑΔΑΣ

Έχοντας υπόψη:

1. Το άρθρο 117 παρ. 3 του Συντάγματος της Χώρας.
2. Τις διατάξεις του Ν. 2503/1997 «Διοίκηση, οργάνωση, στελέχωση της Περιφέρειας, ρύθμιση θεμάτων για την τοπική αυτοδιοίκηση και άλλες διατάξεις».
3. Την αριθ. 186/30.6.1998 απόφαση Γ.Γ.Π.Δ.Ε «Άσκηση αρμοδιοτήτων Γενικού Γραμματέα Περιφέρειας Δυτ. Ελλάδας επί θεμάτων ΔΑΣΙΚΩΝ και μεταβίβαση του δικαιώματος υπογραφής στους Προϊσταμένους Υπηρεσιακών Μονάδων της Περιφέρειας».
4. Τις διατάξεις του Ν. 998/1979 «Περί προστασίας των Δασών και των δασικών εκτάσεων» και συγκεκριμένα:
 - α) Του άρθρου 41 παρ. 1, όπως συμπληρώθηκε με τον Ν. 3208/2003.
 - β) Του άρθρου 38 παρ. 2.
 - γ) Του άρθρου 70 παρ. 3 του Ν. 998/1979, όπως αντικαταστάθηκε με τον Ν. 3208/2003.
5. Τις σχετικές δ/γές του Υπουργείου Γεωργίας.
6. Την αριθμ. 10516/9.11.2004 πρόταση του Δασαρχείου Πατρών «περί κηρύξεως εκτάσεως ως αναδασωτέας» εμβαδού 65 στρεμμάτων στη θέση "Λίμνη" περιφέρειας

Δημ. Διαμερίσματος Κρήνης του Δήμου Μεσσήτιδος, Ν. Αχαΐας, αποφασίζουμε:

Κηρύσσουμε ως Αναδασωτέα, με σκοπό την αποκατάσταση με φυσική αναγέννηση ή τεχνητή αναδάσωση της δασικής βλάστησης που καταστράφηκε από πυρκαγιά που έγινε την 3.9.2004 και διαπιστώθηκε στις 22.10.2004, τη δημόσια δασική έκταση από αείφυλλα πλατύφυλλα (πουρνάρια θαμνώδους μορφής) με ποσοστό κάλυψης 70 - 80% περίπου, εμβαδού εξήντα πέντε χιλιάδων χειρ. μέτρων (65 στρέμ.) στη θέση «Λίμνη» περιφέρειας Δημ. Διαμερίσματος Κρήνης του Δήμου Μεσσήτιδος, η οποία προσδιορίζεται από τα στοιχεία Α, Β, Γ, Δ, Ε, Ζ, Η, Α, όπως αυτά φαίνονται στο συνημμένο τοπογραφικό διάγραμμα με κλίμακα 1:5.000 το οποίο αποτελεί αναπόσπαστο μέρος της απόφασης αυτής και έχει όρια:

Βόρεια: Με δημόσια δασική έκταση.

Νότια: Με δημόσια δασική έκταση.

Ανατολικά: Με δημόσια δασική έκταση.

Δυτικά: Με δημόσια δασική έκταση.

Η παρούσα ισχύει μετά τη δημοσίευσή της στο Δημοτικό Διαμέρισμα Κρήνης και στο Δήμο Μεσσήτιδος, σύμφωνα με το άρθρο 37 του Ν. 3200/1955.

Η απόφαση αυτή να δημοσιευθεί στην Εφημερίδα της Κυβερνήσεως.

Πάτρα, 15 Νοεμβρίου 2004

Με εντολή Γενικού Γραμματέα Περιφέρειας

Ο Γενικός Διευθυντής κ.α.α.

Η Διευθύντρια Διοικήσεως

ΧΛΟΗ ΚΑΤΣΟΥΔΑ

Α ΙΟΣΤΗΛΑΜΑ ΧΑΡΤΗ
Δ. Δ. Χρήνης
Χρυσήμα 1:5000

○ = οριογραμμή
επίτασης που
μειχμέ

Ανάμει στω αρ. 3985/2004 Αποφάση η. Δ. Ε.
ΤΟΠΟΓΡΑΦΙΚΟ ΔΙΑΓΡΑΜΜΑ

που υπεικονίζει τω διαφόρα δασικά έπισημα μεφύλλων
μημεφύλλων (ρούρνόρια) που κέμμε στω 3-9-2004 στω
δέση αλίφνη» Δασ. Διεύ. Χρήνης και μεφύσεται ανδρωστέα
κάτω έπισημα: Α, Β, Γ, Δ, Ε, Ζ, Η, Α

Εμβαδόν = 65 στρ.

ΕΘΝΙΚΟ ΤΥΠΟΓΡΑΦΕΙΟ
Για τεχνικούς λόγους στο σχεδίαγραμμα
έγινε σμίκρυνση κατά ποσοστό 78%



<p>Πάση 9-11-2004 Η Δυτή μέση # Αιμ. Ευσέφεινου Δις ονόμα</p>	<p>Ο Δασάρχης [Signature] Αντ. Κωνσταντίνου Δις ονόμα</p>	<p>ΘΕΩΡΗΘΗΚΕ Πάση 15-11-2004 Ε. Γ. Γ. η. Δ. Ε. Ο Γεν. Διεύθυνση [Signature] ΧΛΟΗ ΚΑΤΣΟΥΡΑ</p>
---	---	---

Αριθ. 3986

(4)

Κήρυξη ως αναδασωτέας έκτασης εμβαδού 10,00 στρεμμάτων στη θέση «Εκκλησούλα - Καρούσι» περιφέρειας Δημοτικού Διαμερίσματος Μικρού Μποντιά του Δήμου Καλαβρύτων Ν. Αχαΐας.

Ο ΓΕΝΙΚΟΣ ΓΡΑΜΜΑΤΕΑΣ ΤΗΣ
ΠΕΡΙΦΕΡΕΙΑΣ ΔΥΤΙΚΗΣ ΕΛΛΑΔΑΣ

Έχοντας υπόψη:

1. Το άρθρο 117 παρ. 3 του Συντάγματος της Χώρας.
2. Τις διατάξεις του Ν. 2503/1997 «Διοίκηση, οργάνωση, στελέχωση της Περιφέρειας, ρύθμιση θεμάτων για την τοπική αυτοδιοίκηση και άλλες διατάξεις».
3. Την αριθ. 186/30.6.1998 απόφαση Γ.Γ.Π.Δ.Ε «Άσκηση αρμοδιοτήτων Γενικού Γραμματέα Περιφέρειας Δυτ. Ελλάδας επί θεμάτων ΔΑΣΙΚΩΝ και μεταβίβαση του δικαιώματος υπογραφής στους Προϊσταμένους Υπηρεσιακών Μονάδων της Περιφέρειας».
4. Τις διατάξεις του Ν. 998/1979 «Περί προστασίας των Δασών και χων δασικών εκτάσεων» και συγκεκριμένα.
 - α) Του άρθρου 41 παρ. 1, όπως συμπληρώθηκε με τον Ν. 3208/2003.
 - β) Του άρθρου 38 παρ.2
 - γ) Του άρθρου 70 παρ. 3 του Ν. 998/ΦΕΚ Α289/1979, όπως αντικαταστάθηκε με τον Ν. 3208 ΦΕΚ 303 τεύχος Α/2003.
5. Τις σχετικές δ/γές του Υπουργείου Γεωργίας.
6. Την αριθμ. 2616/9.11.2004 πρόταση του Δασαρχείου Καλαβρύτων «περί κηρύξεως εκτάσεως ως αναδασωτέας» εμβαδού 10,00 στρεμμάτων στη θέση «Εκκλησούλα -

Καρούσι» περιφέρειας Δημοτικού Διαμερίσματος Μικρού Μποντιά του Δήμου Καλαβρύτων Ν. Αχαΐας, αποφασίζουμε:

Κηρύσσουμε ως Αναδασωτέα με σκοπό την αποκατάσταση με φυσική αναγέννηση ή τεχνητή αναδάσωση, της δασικής βλάστησης που καταστράφηκε από πυρκαγιά η οποία έγινε στις 20.10.2004, τη δημόσια δασική έκταση από αείφυλλα πλατύφυλλα (πουρνάρια θαμνώδους μορφής) με ποσοστό κάλυψης 40%, εμβαδού δέκα χιλιάδων τετραγωνικών μέτρων (10,00 στρέμ.), στη θέση «Εκκλησούλα - Καρούσι» περιφέρειας Δημοτικού Διαμερίσματος Μικρού Μποντιά του Δήμου Καλαβρύτων, η οποία προσδιορίζεται από τα στοιχεία Α, Β, Γ, Δ, Ε, Α, όπως αυτά φαίνονται στο συνημμένο τοπογραφικό διάγραμμα με κλίμακα 1:5.000 το οποίο αποτελεί αναπόσπαστο μέρος της απόφασης αυτής και έχει όρια:

Βόρεια: Με δημόσια δασική έκταση.

Νότια: Με δημόσια δασική έκταση.

Ανατολικά: Με δημόσια δασική έκταση.

Δυτικά: Με δημόσια δασική έκταση.

Η παρούσα ισχύει μετά τη δημοσίευσή της στο Δήμο Καλαβρύτων και στο Δημοτικό Διαμέρισμα Μικρού Μποντιά, σύμφωνα με το άρθρο 37 του Ν. 3200/1955.

Η απόφαση αυτή να δημοσιευθεί στην Εφημερίδα της Κυβερνήσεως.

Πάτρα, 15 Νοεμβρίου 2004

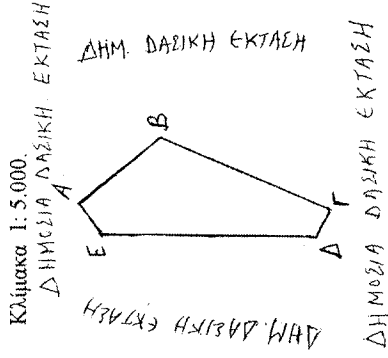
Με εντολή Γενικού Γραμματέα Περιφέρειας
Ο Γενικός Διευθυντής κ.α.α.
Η Διευθύντρια Διοικήσεως
ΧΛΟΗ ΚΑΤΣΟΥΔΑ

ΕΘΝΙΚΟ ΤΥΠΟΓΡΑΦΕΙΟ
Για τεχνικούς λόγους στο σχεδιογραμμα έγινε σμίκρυνση κατά ποσοστό 78 %

Ανήκει στην με αριθ. 386/2004 απόφαση Περιφέρειας Δυτικής Ελλάδας

ΤΟΠΟΓΡΑΦΙΚΟ ΔΙΑΓΡΑΜΜΑ

Δημόσιας δασικής έκτασης αποτελούμενης από άτομα Πρίνου θεμνώδους μορφής σε ποσοστό κάλυψης 40%, εμβαδού 10,00 στρεμμάτων και με στοιχεία ΑΒΓΔΕΑ, που κήφη στις 20-10-2004 στη θέση «Εκκληροπούλα-Καρουσα» περιοχής του δ.δ. Μικρού Μπουνιά του Δήμου Καλαβρύτων

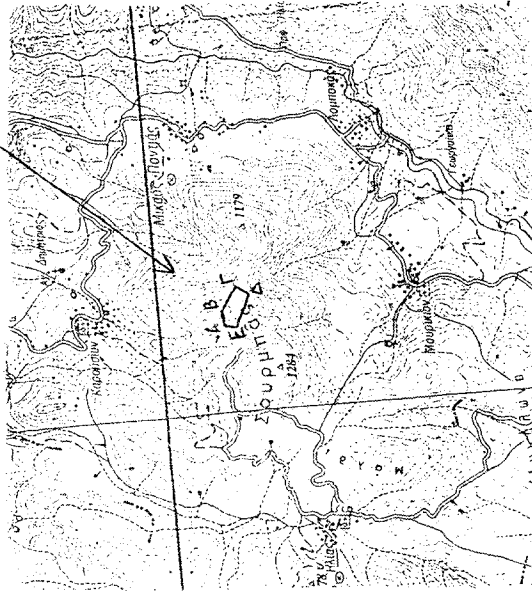


ΑΠΟΣΠΑΣΜΑ ΧΑΡΤΗ

Κλίμακα 1: 50.000

Περιφέρειας δημοτικού διαμερίσματος Μ. ΜΠΟΝΤΙΑ του Δήμου ΚΑΛΑΒΡΥΤΩΝ

Οριογραμμή έκτασης που κήφη.



Β ↑

ΘΕΩΡΗΘΗΚΕ
Ε.Γ.Γ.Π.Δ.Ε.
Πάτρα 15.11.2004
Ο Γενικός Διευθυντής Περιφέρειας
ΧΑΡΗ ΦΑΤΣΟΥ Α
Διευτ. Διεύθυνση

Ε.Γ.Γ.
Ο Δασάρχης
Παναγιώτης Χαχαρόπουλος
Δασάρχης

Καλάβρυτα 9 Νοεμβρίου 2004

Ο Συντάκτης
Βασίλειος Σιφρής
Δασαπόνος με Α βαθμό